УТВЕРЖДАЮ:
Генеральный директор
ЗАО ИКФ «КонС»
В.И. Светлаков

Отчет №3 – 13/03-17

ОБ ОЦЕНКЕ СПРАВЕДЛИВОЙ СТОИМОСТИ ЗЕМЕЛЬНОГО УЧАСТКА

Адрес: Россия, Московская обл,
г. Дмитров
По состоянию
на 28 марта 2017 г.

Заказчик:	ООО «Управляющая компания «Прагма Капитал» «Д.У.» ЗПИФ рентный «Красногорье» под управлением ООО «УК «Прагма Капитал»
Исполнитель:	ЗАО ИКФ «КонС»

Москва, 2017

Сопроводительное письмо

28 марта 2017 г.
г. Москва,
г-ну Исаеву И. В.

Уважаемый господин Исаев!

В соответствии с Дополнением №417 к Договору № 18-07/0 от 18 июля 2011 года и указанием ЦБ от 25 августа 2015 г. N 3758-У « Об определении стоимости чистых активов инвестиционных фондов , в том числе о порядке расчета среднегодовой стоимости чистых активов паевого инвестиционного фонда и чистых активов акционерного инвестиционного фонда, расчетной стоимости инвестиционных паев паевых инвестиционных фондов, стоимости имущества, переданного в оплату инвестиционных паев», ООО «Управляющая компания «Прагма Капитал» «Д.У.» ЗПИФ рентный «Красногорье» под управлением ООО «УК «Прагма Капитал» и ЗАО ИКФ «КонС», мы произвели расчет справедливой стоимости права собственности на земельный участок, находящийся по адресу : Россия, Московская обл., г. Дмитров, который является отдельным активом (в соответствии с МСФО-13 Оценка справедливой стоимости" (ред. от 17.12.2014) (введен в действие на территории Российской Федерации Приказом Минфина России от 18.07.2012 N 106н)) ООО «Управляющая компания «Прагма Капитал» «Д.У.» ЗПИФ рентный «Красногорье» под управлением ООО «УК «Прагма Капитал» - далее по тексту объект оценки

Согласно договору заключение предоставлено в форме Отчета.

Цель оценки: В соответствии с договором необходимо провести исследование рынка недвижимости и определить справедливую стоимость объекта оценки с целью переоценки актива Закрытого Паевого Фонда.

Дата оценки: 28 марта 2017 г.

Объект оценки представляет собой:
земельный участок площадью 776029 кв.м. Категория земель: «земли населенных пунктов» с разрешенным использованием для комплексного освоения в целях жилищного строительства. Кадастровый номер: 50:04:0210503:35;

Объект расположен по адресу: Московская обл., г. Дмитров.
Объект оценки находится в операционной аренде. Согласно договору №№30-05-16-1 от 21 июня 2016 года, обязанностью арендатора является оплата земельного налога, проведение работ соответствующего разрешенному использованию земельного участка и оплата арендной платы в соответствии с договором (см. приложение №2).

При оценке справедливой стоимости оцениваемого актива учтены условия операционного договора.

Основные факты и выводы

Объект оценки	Объект оценки представляет собой: земельный участок площадью 776029 кв.м. Категория земель: «земли населенных пунктов» с разрешенным использованием для комплексного освоения в целях жилищного строительства. Кадастровый номер: 50:04:0210503:35; Расположен по адресу : Московская обл., г. Дмитров.
Имущественные права на объект оценки	Собственность
Цель оценки	Определение справедливой стоимости права собственности.
Вид определяемой стоимости объекта оценки	Справедливая стоимость в соответствии с трактовкой МСФО 13. Оценка справедливой стоимости" (ред. от

	17.12.2014) (введен в действие на территории Российской Федерации Приказом Минфина России от 18.07.2012 N 106н)
Ограничения и пределы применения полученной итоговой величины справедливой стоимости	Полученные в результате исследований Оценщика выводы о стоимости Объекта оценки могут использоваться только Заказчиком в соответствии с предполагаемым использованием результатов оценки
Дата оценки	28 марта 2017 года
Период проведения оценки	28 марта 2017 года
Дата составления отчета	28 марта 2017 года
Срок проведения оценки	15 рабочих дня после представления Заказчиком в полном объеме исходной информации.
Затратный подход:	Не применялся
Сравнительный подход:	410 600 000 рублей
Доходный подход:	Не применялся
Итоговая величина справедливой стоимости	410 600 000 рублей.

Справедливая стоимость- цена, которая была бы получена при продаже актива или уплачена при передаче обязательства в условиях операции, осуществляемой на организованном рынке, между участниками рынка на дату оценки. (МСФО 13. Оценка справедливой стоимости" (ред. от 17.12.2014) (введен в действие на территории Российской Федерации Приказом Минфина России от 18.07.2012 N 106н)

Полная характеристика оцениваемого объекта, а также все основные предположения, расчеты и выводы содержатся в прилагаемом отчете об оценке. Отдельные части настоящего отчета не могут трактоваться раздельно, а только в связи с полным текстом прилагаемого отчета об оценке, с учетом всех содержащихся там допущений и ограничений.

Выводы, содержащиеся в нашем отчете об оценке, основаны на расчетах, заключениях и иной информации, полученной в результате исследования рынка, на нашем опыте и профессиональных знаниях, на деловых встречах, в ходе которых нами была получена определенная информация.

Настоящая оценка была проведена при условии предполагаемого использования, в соответствии с разрешенным использованием земельного участка и проведенными предпроектными исследованиями, методом распределения – сравнительный подход, методом остатка – доходный подход и методом предполагаемого использования, включающего затраты на освоение земельного участка.

Заявление о соответствии

Мы, нижеподписавшиеся, данным удостоверяем, что в соответствии с имеющимися у нас данными:

-изложенные в данном отчете факты правильны и соответствуют действительности;

-сделанный анализ, высказанные мнения и полученные выводы действительны исключительно в пределах, оговоренных в данном отчете допущений и ограничивающих условий и являются, нашими персональными, непредвзятыми профессиональными анализом, мнениями и выводами;

-мы не имеем ни в настоящем, ни в будущем какого-либо интереса в объектах собственности, являющихся предметом данного отчета; мы также не имеем личной заинтересованности и предубеждения в отношении сторон, имеющих интерес к этому объекту;

-наше вознаграждение ни в какой степени не связано с объявлением заранее предопределенной стоимости, или тенденции в определении стоимости в пользу клиента с суммой оценки стоимости, с достижением заранее обговоренного результата или с последующими событиями;

-задание на оценку не основывалось на требовании определения минимальной цены, обговоренной цены или одобрения ссуды;

-ни одно лицо, кроме лиц, подписавших данный отчет, не оказывало профессионального содействия оценщику, подписавшему данный отчет;

-расчетная стоимость признается действительной на дату оценки указанную в отчете;

- Светлаков Василий Иванович является членом Общероссийской общественной организации «Российское общество оценщиков» и включен в реестр оценщиков за регистрационным номером 957. Общероссийская общественная организация «Российское общество оценщиков» включена в единый государственный реестр саморегулируемых организаций оценщиков 09 июля 2007 г. за № 0003.

-по всем вопросам, связанным с данным отчетом, просим обращаться лично к Светлакову В. И.

На основании предоставленной информации, выполненного анализа и расчетов рекомендуемая нами итоговая величина справедливой стоимости объекта оценки, с учетом округления, по состоянию на 28 марта 2017 года составляет:

410 600 000 рублей
(Четыреста десять миллионов шестьсот тысяч) рублей,

В заключение, хотим поблагодарить Вас за обращение в нашу компанию. Надеемся на продолжение нашего сотрудничества.

С уважением,
Генеральный директор
ЗАО ИКФ «КонС»,
Оценщик РОО №957 В.И. Светлаков

СОДЕРЖАНИЕ ОТЧЕТА

СОДЕРЖАНИЕ ОТЧЕТА.....5
1.1. ОСНОВАНИЕ ДЛЯ ПРОВЕДЕНИЯ ОЦЕНКИ 6
1.2. ЗАДАНИЕ НА ОЦЕНКУ.....6
1.3. СВЕДЕНИЯ О ЗАКАЗЧИКЕ ОЦЕНКИ И ОБ ОЦЕНЩИКЕ 7
1.4. ДОПУЩЕНИЯ И ОГРАНИЧИТЕЛЬНЫЕ УСЛОВИЯ, ИСПОЛЬЗОВАННЫЕ ОЦЕНЩИКОМ ПРИ ПРОВЕДЕНИИ ОЦЕНКИ 7
1.5. ПЕРЕЧЕНЬ ИСПОЛЬЗОВАННЫХ ПРИ ПРОВЕДЕНИИ ОЦЕНКИ ОБЪЕКТА ДАННЫХ 9
1.6. ПЕРЕЧЕНЬ ДОКУМЕНТОВ ИСПОЛЬЗУЕМЫХ ОЦЕНЩИКОМ И УСТАНАВЛИВАЮЩИХ КОЛИЧЕСТВЕННЫЕ И КАЧЕСТВЕННЫЕ ХАРАКТЕРИСТИКИ ОБЪЕКТА ОЦЕНКИ.....9
1.7. ПРИМЕНЯЕМЫЕ СТАНДАРТЫ ОЦЕНОЧНОЙ ДЕЯТЕЛЬНОСТИ И ОБОСНОВАНИЕ ИХ ПРИМЕНЕНИЯ 9
1.8. ПРОЦЕСС ОЦЕНКИ И ВЫБОР МЕТОДОВ РАСЧЕТА.....10
1.9. ФОРМА ОТЧЕТА.....10
2. ОПИСАНИЕ ОЦЕНИВАЕМОГО ОБЪЕКТА.....10
2.1. ИМУЩЕСТВЕННЫЕ ПРАВА.....10
2.2. ОПИСАНИЕ ОЦЕНИВАЕМОГО ОБЪЕКТА.....11
2.3. АНАЛИЗ РЫНКА ОБЪЕКТА ОЦЕНКИ И ОБОСНОВАНИЕ ЗНАЧЕНИЙ (ДИАПАЗОНОВ ЗНАЧЕНИЙ) ЦЕНООБРАЗУЮЩИХ ФАКТОРОВ 18
3. ПРОЦЕСС ОЦЕНКИ.....31
3.1. ЭТАПЫ ПРОВЕДЕНИЯ ОЦЕНКИ 31
3.2. ПОДХОДЫ К ОЦЕНКЕ.....31
АНАЛИЗ НАИЛУЧШЕГО И НАИБОЛЕЕ ЭФФЕКТИВНОГО.....38
ИСПОЛЬЗОВАНИЯ ОБЪЕКТА ОЦЕНКИ.....38
4. РАСЧЕТ СПРАВЕДЛИВОЙ СТОИМОСТИ СРАВНИТЕЛЬНЫМ ПОДХОДОМ 41
5. СОГЛАСОВАНИЕ РЕЗУЛЬТАТОВ ОЦЕНКИ.....50
6. СПИСОК ИСПОЛЬЗОВАННЫХ ИСТОЧНИКОВ.....52
7.ИСПОЛЬЗУЕМАЯ ТЕРМИНОЛОГИЯ.....53

1.1. ОСНОВАНИЕ ДЛЯ ПРОВЕДЕНИЯ ОЦЕНКИ

В соответствии с Дополнением №417 к Договору № 18-07/0 от 18 июля 2011 года между ООО «Управляющая компания «Прагма Капитал» «Д.У.» ЗПИФ рентный «Красногорье» под управлением ООО «УК «Прагма Капитал» и ЗАО ИКФ «КонС».

1.2. ЗАДАНИЕ НА ОЦЕНКУ

Объект оценки	Объект оценки представляет собой: земельный участок площадью 776029 кв.м. Категория земель: «земли населенных пунктов» с разрешенным использованием для комплексного освоения в целях жилищного строительства. Кадастровый номер:50:04:0210503:35; Расположен по адресу :Московская обл., г. Дмитров.
Имущественные права на объект оценки	Собственность
Цель оценки	Определение справедливой стоимости права собственности на объект недвижимости в целях переоценки в Закрытом Паевом Фонде.
Предполагаемое использование результатов оценки и связанные с этим ограничения	Результаты оценки будут использованы в целях переоценки в Закрытом Паевом Фонде.
Вид определяемой стоимости объекта оценки	Справедливая стоимость в соответствии с трактовкой МСФО 13. Оценка справедливой стоимости" (ред. от 17.12.2014) (введен в действие на территории Российской Федерации Приказом Минфина России от 18.07.2012 N 106н)
Дата оценки (дата определения стоимости, дата проведения оценки)	«28» марта 2017 года
Срок проведения оценки	15 рабочих дня после представления Заказчиком в полном объеме исходной информации.
Допущения и ограничительные условия, использованные при проведении оценки.	правоустанавливающие документы на объект оценки являются достоверными; объект оценки считается свободным от каких-либо обременений или ограничений, если иное не указано в отчете; источники информации, использованные в отчете, являются достоверными; категория и функциональное назначение оцениваемого объекта в случае передачи прав другому юридическому лицу не изменяются.

1.3. СВЕДЕНИЯ О ЗАКАЗЧИКЕ ОЦЕНКИ И ОБ ОЦЕНЩИКЕ

1.3.1. Сведения о заказчике

ООО «Прагма Капитал» «Д.У.» ЗПИФ рентный «Красногорье» под управлением ООО «УК «Прагма Капитал» 172200, Тверская область, Селижаровский район, поселок Селижарово ул. Ленина д 3а. ОГРН 1067746469658 от 05 мая 2010 года.

ИНН 7718581523 КПП 693901001 р/с N 40701810800000000084 в КБ «СДМ-БАНК» (ОАО) г.Москва Тел. (495) 926-5682

1.3.2. Сведения об оценщике

ЗАО Информационная Консалтинговая Фирма «КонС»
Юридический адрес 129128, г.Москва, пр-д Кадомцева, д.15, к 23
ОГРН 5077746845688 от 29 мая 2007 года.

Специалисты, принимавшие участие в проведении оценки:

Оценщик, Светлаков Василий Иванович, является членом Общероссийской общественной организации «Российское общество оценщиков» и включен в реестр оценщиков за регистрационным номером 957. Общероссийская общественная организация «Российское общество оценщиков» включена в единый государственный реестр саморегулируемых организаций оценщиков 09 июля 2007 г. за № 0003. Диплом ПП №106148 Высшей Школы Приватизации и Предпринимательства, стаж работы в оценочной деятельности с 1993 года.

Гражданская ответственность ИСПОЛНИТЕЛЯ застрахована в ООО «Абсолют Страхование», страховой полис № 022-073-000330/16. Срок действия договора страхования – с 02 октября 2016 г. по 01 октября 2017 г. Страховая сумма 100 000 000 (Сто миллионов) рублей.

Профессиональная деятельность Светлакова Василия Ивановича застрахована ЗАО Страховая компания «Инвестиции и Финансы», страховой полис № ГО-ОЦ-2083/16. Срок действия договора страхования – с 21 апреля 2016 г. по 20 апреля 2017 г. Страховая сумма 30 000 000 (Тридцать миллионов) рублей.

Местонахождение оценщика: г.Москва, ул. Ярославская д.8 к.6, офис 326

Информация обо всех привлекаемых к проведению оценки и подготовки отчета об оценке организациях и специалистах

Сторонние организации и специалисты к проведению оценки и составлению отчета не привлекались.

1.4. ДОПУЩЕНИЯ И ОГРАНИЧИТЕЛЬНЫЕ УСЛОВИЯ, ИСПОЛЬЗОВАННЫЕ ОЦЕНЩИКОМ ПРИ ПРОВЕДЕНИИ ОЦЕНКИ

- Данный отчет подготовлен с учетом следующих допущений и ограничивающих условий:
- настоящий Отчет достоверен только в указанных в нем целях;
- отдельные части настоящего Отчета (в том числе промежуточные результаты) не могут трактоваться раздельно, а только в полном объеме;
- Отчет является конфиденциальным и составлен исключительно для целей указанных в Задании на Оценку. Он не должен использоваться, копироваться или предоставляться в иных целях, полностью или частично, без нашего предварительного письменного

согласия, причём такое согласие будет дано после тщательного рассмотрения обстоятельств на момент рассмотрения;

- мы не проводили экспертизы правоустанавливающих документов на объект оценки и не несем ответственности за обстоятельства юридического характера, связанные с объектом оценки. Соответственно, мы не можем взять на себя никаких обязательств или ответственности в отношении любых убытков или ущерба, причиненных в результате любых дефектов таких документов, которые появились результатом их составления, подготовки, оформления или механизма введения их в действие;
- Отчет предназначен только для использования Заказчиком. Однако, могут существовать определенные ограниченные обстоятельства, в которых мы соглашаемся, чтобы третья сторона получила экземпляр нашего Отчета.
- В таковых обстоятельствах, мы дадим вышеуказанное согласие, только если:
- третья сторона соглашается освободить Оценщика от любой финансовой ответственности в связи с содержанием отчета, или Заказчик соглашается гарантировать нам возмещение убытков в связи с какими-либо претензиями третьей стороны (и мы убеждены, что Заказчик располагает достаточными ресурсами для обеспечения такой гарантии);
- третья сторона соглашается, что документы предоставляются только с информационными целями, и мы не отвечаем за те действия, которые будет проводить третья сторона после ознакомления с отчетом;
- третья сторона соглашается соблюдать конфиденциальность в отношении всей переданной информации.
- Органы управления и должностные лица Заказчика не могут без предварительного согласия с нашей стороны делать ссылки на письмо и Отчет или на их содержание, либо цитировать их в каких бы то ни было регистрационных документах. В случае предоставления настоящего письма и Отчета полностью либо частично для ознакомления третьим лицам всю полноту ответственности за сохранение условий конфиденциальности несет Заказчик;
- при проведении оценки предполагалось отсутствие каких-либо скрытых факторов, влияющих на стоимость объекта оценки;
- все расчеты, заключения и выводы сделаны нами на основании достоверной информации из источников открытого доступа;
- Заказчик заранее обязуется освободить Исполнителя от всякого рода расходов и материальной ответственности, происходящих из иска третьих лиц к Исполнителю, вследствие легального использования результатов настоящего исследования;
- заключение о стоимости, содержащиеся в отчете, относится к объекту оценки в целом. Любое соотнесение части стоимости с какой-либо частью объекта является неправомерным, если таковое не оговорено в отчете;
- Оценщики не принимают на себя ответственность за последующие изменения социальных, экономических, юридических, природных и иных условий, которые могут повлиять на стоимость объекта оценки;
- мнение оценщиков относительно стоимости объекта действительно только на дату оценки. Исполнитель не принимает на себя никакой ответственности за изменение социальных, экономических, физических факторов и изменения местного или федерального законодательства, которые могут произойти после этой даты, повлиять на рыночные факторы, и, таким образом, повлиять на рыночную стоимость объекта;
- результаты стоимости могут быть использованы в течение 6 месяцев от даты составления настоящего отчета;
- события и обстоятельства, которые произойдут после даты нашего отчета, со временем приведут к тому, что отчет устареет, и, соответственно, мы не возьмём на себя ни обязанность соблюдать интересы, ни ответственность за решения и действия, которые основаны на таком устаревшем отчете. Кроме того, мы не несем ответственность за

обновление этого отчета с учетом событий и обстоятельств, которые появятся после этой даты;

- Отчет ограничивается объёмами, обозначенными в Задании на оценку;
- ни Оценщик, ни кто-либо из лиц, подписавших настоящее письмо и Отчет, ни другие лица, привлекавшиеся Оценщиком в процессе или в связи с подготовкой Отчета в качестве субподрядчиков, без их предварительного письменного согласия не могут привлекаться к даче свидетельских показаний и (или) к участию в судебных разбирательствах в связи с использованием Отчета, за исключением случаев, когда обязанность по даче свидетельских показаний и (или) участию в судебном процессе является обязательной в силу обстоятельств, прямо предусмотренных процессуальными нормами законодательства Российской Федерации.
- Отчет содержит профессиональное мнение Исполнителя относительно стоимости.

1.5. ПЕРЕЧЕНЬ ИСПОЛЬЗОВАННЫХ ПРИ ПРОВЕДЕНИИ ОЦЕНКИ ОБЪЕКТА ДАННЫХ

Проведение анализа и расчетов, прежде всего, основывалось на информации об объекте оценки, полученной от Заказчика и в ходе независимых исследований, проведенных Оценщиком. Предполагается, что информация, представленная Заказчиком или сторонними специалистами, является надежной и достоверной. Недостаток информации восполнялся сведениями из других источников, имеющейся базы данных Оценщика и собственным опытом Оценщика.

Выбор необходимой для анализа и расчетов информации проводился с привлечением следующих источников:

нормативные документы (полный перечень см. в разделе «Список использованной литературы»);

справочная литература (полный перечень см. в разделе «Список использованной литературы»);

методическая литература (полный перечень см. в разделе «Список использованной литературы»);

Internet-ресурсы (ссылки на сайты см. по тексту Отчета).

1.6. ПЕРЕЧЕНЬ ДОКУМЕНТОВ ИСПОЛЬЗУЕМЫХ ОЦЕНЩИКОМ И УСТАНАВЛИВАЮЩИХ КОЛИЧЕСТВЕННЫЕ И КАЧЕСТВЕННЫЕ ХАРАКТЕРИСТИКИ ОБЪЕКТА ОЦЕНКИ

На оцениваемый объект представлены копии следующих документов:

1. Свидетельство о государственной регистрации права 50-АД№185561 от 13 июля 2012 г.

1.7. ПРИМЕНЯЕМЫЕ СТАНДАРТЫ ОЦЕНОЧНОЙ ДЕЯТЕЛЬНОСТИ И ОБОСНОВАНИЕ ИХ ПРИМЕНЕНИЯ

При проведении данной оценки использовались нормативные документы и федеральные стандарты оценочной деятельности, а также стандарты оценочной деятельности установленные саморегулируемой организацией (СРО), членом которой является Оценщик, подготовивший отчет – стандарты РОО.

Федеральный закон Российской Федерации «Об оценочной деятельности в Российской Федерации» от 29 июля 1998 г., №135-ФЗ в редакции Федерального закона Российской Федерации в редакции N 145-ФЗ,от 13.07.2015 N 216-ФЗ;

Федеральный стандарт оценки «Общие понятия оценки, подходы и требования к проведению оценки (ФСО №1) (утв. приказом Минэкономразвития РФ от 20 мая 2015 г. № 297);

Федеральный стандарт оценки «Цель оценки и виды стоимости» (ФСО № 2) (утв. приказом Минэкономразвития РФ от 20 мая 2015 г. № 298);

Федеральный стандарт оценки "Требования к отчету об оценке (ФСО N 3)" (утв. приказом Министерства экономического развития РФ от 20 мая 2015 г. N 299)

ФСО-7 : Приказ Минэкономразвития России Об утверждении Федерального стандарта оценки "Оценка недвижимости (ФСО № 7)" от 25 сентября 2014 года N 611

ССО РОО 1-03-2010 «Общие понятия и принципы оценки (ОППО)»;

ССО РОО 1-05-2010 «Типы имущества»;

ССО РОО 2-01-2010«Рыночная стоимость как база оценки»;

ССО РОО 2-02-2010«Составление отчета об оценке»;

ССО РОО 2-04-2010 «Оценка для целей залогового кредитования»

ССО РОО 2-05-2010 Методическое руководство по оценке 1 (МР 1) «Оценка стоимости недвижимого имущества».

МЕЖДУНАРОДНЫЙ СТАНДАРТ ФИНАНСОВОЙ ОТЧЕТНОСТИ (IFRS) 13 "ОЦЕНКА СПРАВЕДЛИВОЙ СТОИМОСТИ"Список изменяющих документов (в ред. МСФО (IAS) 19, утв. Приказом Минфина России от 18.07.2012 N 106н, поправки, утв. Приказом Минфина России от 17.12.2014 N 151н)

Международный стандарт финансовой отчетности (IAS) 17 «Аренда»

Международный стандарт финансовой отчетности (IAS) 40 «Инвестиционное имущество»

1.8. ПРОЦЕСС ОЦЕНКИ И ВЫБОР МЕТОДОВ РАСЧЕТА

Процесс оценки начинается с общего осмотра местоположения объекта, описания помещения, его состояния, а также выделения особенностей оцениваемого объекта. Далее проводится анализ соответствующего сегмента рынка недвижимости и заключение о варианте наилучшего и наиболее эффективного использования.

Следующий этап оценки – определение стоимости. Определение стоимости осуществляется с учетом всех факторов, существенно влияющих как на рынок недвижимости в целом, так и на ценность рассматриваемого объекта недвижимости. При определении стоимости обычно используют три основных подхода:

- сравнительный подход;
- доходный подход;
- затратный подход.

Каждый из этих подходов приводит к получению различных ценовых значений объектов недвижимости.

Заключительным этапом процесса оценки является сравнение результатов, полученных с помощью указанных подходов, и сведение итоговых оценок к единой стоимости объекта с учетом слабых и сильных сторон каждого подхода. Таким образом, устанавливается окончательная оценка рыночной стоимости объекта недвижимости.

1.9. ФОРМА ОТЧЕТА

Отчет составлен в форме, соответствующей требованиям Закона «Об оценочной деятельности в Российской Федерации» №135-ФЗ от 29.07.1998 г., Федеральных стандартов оценки (ФСО №№1,2,3) от 20.05.2015 г.,Стандартов общероссийской общественной организации «Российское общество оценщиков».

2. ОПИСАНИЕ ОЦЕНИВАЕМОГО ОБЪЕКТА

2.1. ИМУЩЕСТВЕННЫЕ ПРАВА

На основании представленных документов, собственником оцениваемого объекта являются владельцы закрытого паевого инвестиционного фонда рентного недвижимости «Красногорье» под управлением Общества с ограниченной ответственностью «Управляющая компания «Прагма Капитал», данные о которых

устанавливаются на основании данных лицевых счетов владельцев инвестиционных паев в реестре владельцев инвестиционных паев и счетов депо владельцев инвестиционных паев.

Оценка проводится при условии отсутствия, каких либо ограничений, не указанных в представленных документах, и неизменности разрешенного использования.

ЗАО ИКФ «КонС» не проводило юридической экспертизы прав собственности и аудиторской проверки представленных данных об объекте оценки. Оценка проводилась с учетом обременений, указанных в документах и данных предварительных технико-экономических исследований по застройке оцениваемого участка, но при условии, что вид использования останется прежним без дополнительных затрат собственника.

2.2. ОПИСАНИЕ ОЦЕНИВАЕМОГО ОБЪЕКТА

Объект оценки представляет собой земельный участок площадью 77,6029 гектар, который является частью земельного надела 243 га.. Категория земель - «земли населенных пунктов» с разрешенным использованием: для комплексного освоения в целях жилищного строительства.

Земельный участок переведен из земель сельскохозяйственного назначения, технические условия на подключение коммуникаций не согласованны, разрешения на съезды на ближайшую дорогу не согласованны, проведены предпроектные работы по определению объемов застройки и затрат на подведение необходимых коммуникаций (Приложение 1). Объем комплексной застройки определялся исходя из генерального плана, который предусматривает застройку района семиэтажными жилыми домами с необходимой социальной инфраструктурой.

В настоящее время земельный участок не застроен и не используется в соответствии с разрешенным использованием, ведутся предпроектные изыскания.

Границы участка:

- Западная граница: Дмитровское ш.
- Северная граница: частный сектор г.Дмитров
- Восточная граница: р.Яхрома и Канал им.Москвы
- Южная граница: Г. Яхрома

Местоположение представлено на схеме:

Рис 2.1Местоположение объекта оценки

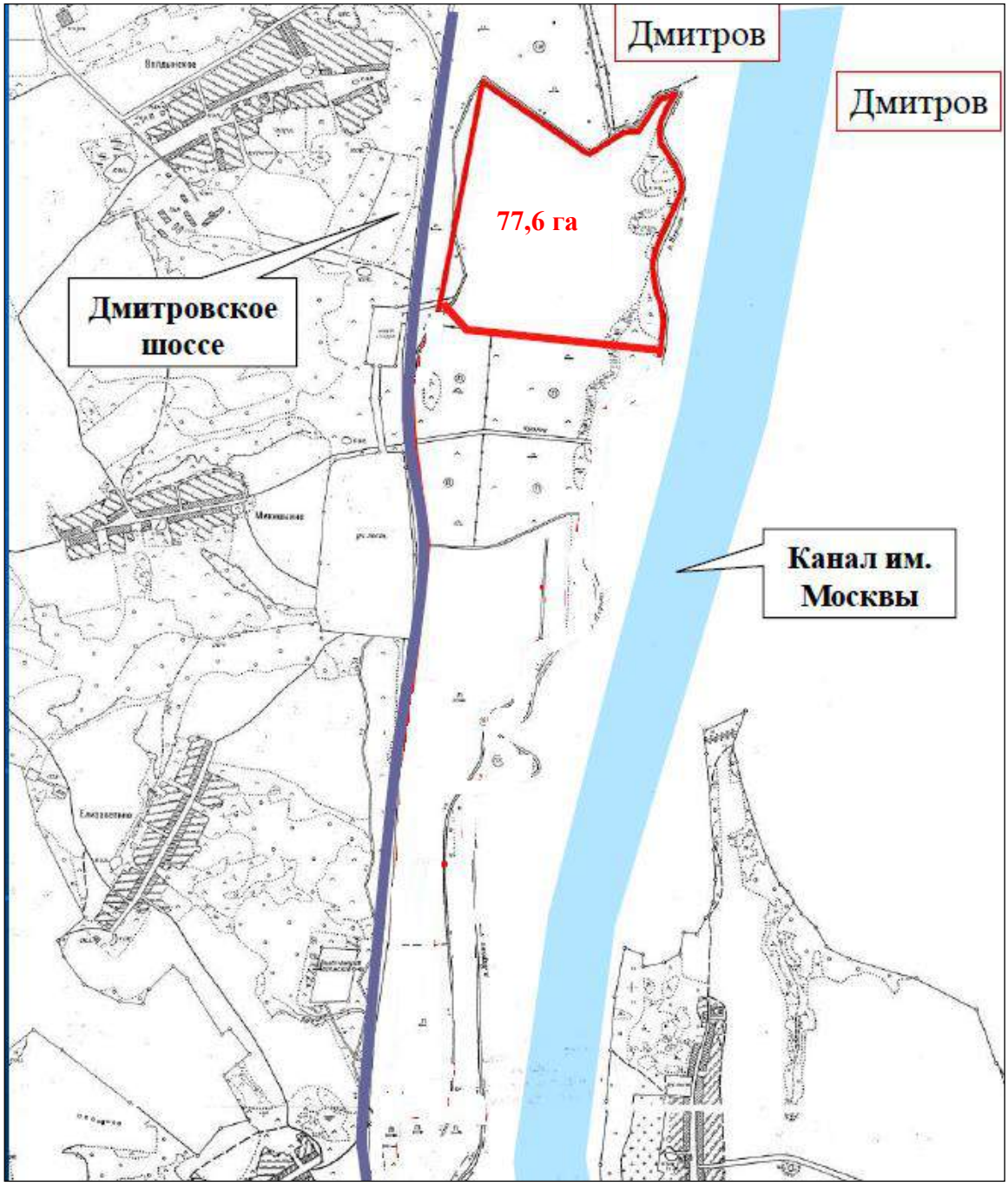

Рис 2.2 Местоположение объекта оценки по отношения к автомагистралям

Описание участка

- На участок получено право собственности
- Участок прилегает к границам г. Дмитров
- Согласно Генплану г.Дмитров, участок будет включаться в черту поселения г.Дмитров
- Территория участка граничит с р. Яхрома и каналом имени Москвы
- Удобная транспортная доступность, подъезд к участку с Дмитровского шоссе

Фотографии земельного участка

Рис. 2.3 Фотографии объекта оценки

АНАЛИЗ МЕСТОПОЛОЖЕНИЯ ОБЪЕКТА ОЦЕНКИ

По своему местоположению, оцениваемый земельный участок интересен для застройки жилыми домами. Близость с Москвой, хорошее транспортное сообщение после строительства проектируемых дорог и наличие инфраструктуры делает привлекательным объект для инвестиций.

Однако большой объем инвестиций (около 250 млн.долларов) в условиях экономического кризиса, стагнации рынка недвижимости делает этот проект достаточно рискованным по получению среднерыночной доходности.

Дми́тровский райо́н — административно-территориальная единица (район) и муниципальное образование (муниципальный район) на севере Московской области России.

Административный центр — город Дмитров.

Площадь — 2182,02 км²[4]. Протяжённость с севера на юг — около 70 км, с запада на восток — 40 км. Граничит с Талдомским, Сергиево-Посадским,Пушкинским, Солнечногорским и Клинским районами Московской области и городским округом Мытищи.

К северу от Дмитрова начинается Волжско-Дубненская низменность, южнее него расположена Клинско-Дмитровская гряда, максимальная отметка в 273 метра находится на юго-западе района у деревни Раково, минимальная в 113 метров на берегу Сестры.

Основные реки района: Сестра, её приток Яхрома, Волгуша и Якоть. Крупнейшие озёра — ледниковые Нерское, Долгое и Круглое находятся на юге района. С севера на юг район пересекает канал имени Москвы.

Преобладающим типом почв является дерново-подзолистый суглинистый, на севере преобладают болотные и супесчаные дерново-подзолистые, в центральной части осушённые торфяные почвы.

Климат умеренно-континентальный, средняя годовая температура +3,3 °С, средняя температура января −10… −11 °С (рекордная температура −48 °С), июля — +18 °С (рекордная +36 °С). В Дмитрове размещена метеорологическая станция Росгидромета (данные со станции).

На территории района не обнаружено ценных ископаемых, кроме строительных материалов, имеются источники минеральных вод[источник не указан 2463 дня].

Численность населения											
1931[6]	1959[7]	1970[8]	1979[9]	1989[10]	2002[11]	2006[12]	2009[13]	2010[14]	2011[15]	2012[16]	2013[17]
93 662	↘81 295	↗105 247	↘93 769	↘92 080	↗149 793	↗150 101	↗150 884	↗151 448	↗155 792	→155 792	↗157 632
2014[18]	2015[19]	2016[3]									
↗159 060	↗160 570	↗162 162									

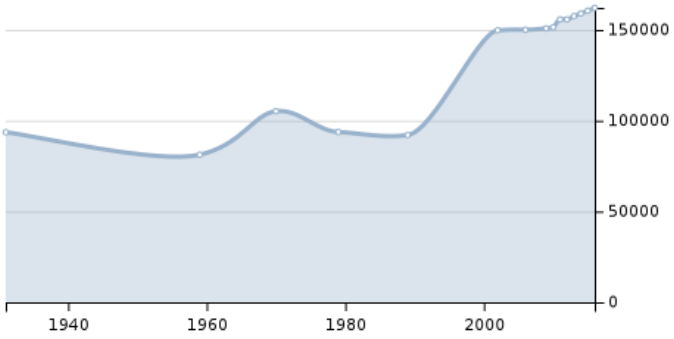

№	Городские и сельские поселения	Административный центр	Количество населённых пунктов	Население	Площадь, км²
1	Городское поселение Деденево	пгт Деденево	9	↘6540[3]	
2	Городское поселение Дмитров	город Дмитров	81	↗82 787[3]	
3	Городское поселение Икша	пгт Икша	13	↗6337[3]	
4	Городское поселение Некрасовский	пгт Некрасовский	4	↗10 828[3]	
5	Городское поселение Яхрома	город Яхрома	38	↗15 944[3]	
6	Сельское поселение Большерогачёвское	село Рогачёво	38	↗4583[3]	
7	Сельское поселение Габовское	деревня Каменка	29	↗9364[3]	
8	Сельское поселение Костинское	село Костино	44	↘2798[3]	
9	Сельское поселение Куликовское	село Куликово	38	↘4804[3]	
10	Сельское поселение Синьковское	посёлок Новосиньково	64	↘12 892[3]	
11	Сельское поселение Якотское	посёлок Посёлок совхоза «Будённовец»	43	↘5285[3]	

Темпы роста экономики в 2002 и 2003 годах составили 18 и 20 % соответственно.

Промышленность дает 60 % валового регионального продукта. Наиболее развитыми отраслями являются легкая и текстильная промышленность, машиностроение и строительная индустрия. В районе производится более 480 различных видов продукции: станки, электродвигатели, экскаваторы, строительные материалы, текстильные и трикотажные изделия, тара и упаковка, пищевые продукты, полиграфическая продукция.

Основу сельского хозяйства района составляет растениеводство. Площадь сельскохозяйственных угодий составляет 57,9 тыс. га, из которых 40 тыс. га — пашня. В 2002 году овощей получено 64 тыс. тонн, картофеля выращено 41 тыс. тонн. 76 % продукции производят предприятия негосударственных форм собственности. Район является важнейшим поставщиком овощей (картофеля, моркови, капусты) в Москву, удовлетворяя треть потребностей столицы. Развиты также животноводство и рыбоводство.

На территории района расположен Научно-исследовательский центр по испытаниям и доводке автомототехники ФГУП «НАМИ» (НИЦИАМТ ФГУП «НАМИ») (Автополигон НАМИ).

Реализуется программа газификации сел и деревень района.

Район пересекает железная дорога Савёловского направления МЖД, имеющая три товарно-пассажирские (Дмитров, Каналстрой, Икша) и две пассажирские (Катуар, Яхрома) станции. Кроме того, через район проходят две ветки Большого кольца МЖД (станции Костино, Драчёво, Иванцево, Белый Раст, Бухарово).

Наиболее важными автомобильными дорогами в районе являются два московских кольца А108 («БМК») и А107 («ММК»), а также А104 Москва — Дубна и Р113 Москва — Рогачёво.

Канал имени Москвы обеспечивает региону выход к пяти морям, имеются две грузовые пристани в Яхроме и Дмитрове.

Протяженность автомобильных дорог — свыше 1000 км, железных — 103 км. Район имеет удачное транспортное расположение — по незагруженной дороге А104 легко доступны Москва и аэропорт Шереметьево, по автомобильным кольцам имеется выход на все радиальные автотрассы, есть удобный выход на железнодорожную сеть и, кроме того, имеется выход на речную транспортную сеть.

Покровская церковь в селе Андреевское Дмитровского района

Дмитров — старинный русский город с более чем 850-летней историей и уникальным колоритом (о достопримечательностях города см. статью Дмитров). Всего на территории района более 200 объектов историко-культурного наследия. Среди них, помимо расположенных в Дмитрове, Николо-Пешношский монастырь и Медведева пустынь (д. Пустынь), усадьбы Ольгово, Никольское-Обольяниново, Горки,Даниловское, Удино, Храброво.

Дом Васнецова, перевезённый в 1952 в деревню Шадрино из бывшей усадьбы художника в Ваньково(куплена им в 1901). До перевозки он был обшит тёсом. В доме Васнецов написал ряд произведений, в том числе «Битва Ивана-царевича с серым волком» и «Битва русских с половцами», принималМ. В. Нестерова, В. А. Серова, И. Е. Репина, В. Д. Поленова, А. М. Васнецова и др. Несмотря на то, что дом В. М. Васнецова числился в реестре памятников архитектуры федерального значения, в связи с продажей земельного участка под коттеджную застройку дом был уничтожен[источник не указан 1731 день]. Теперь на месте памятника — частные владения.

В районе — большое количество старинных церквей. К древнейшим (помимо Успенского собора в Дмитрове и храмов монастырских комплексов) относятся Никольская (1666) в Батюшково (4 км к юго-востоку от Деденево), Успенская (1701) в

Шуколово (2 км к западу от Деденево), Никольская (1704—1708) в Озерецком (в 7 км западнее Некрасовского) и Покровская (1720-е) в Ново-Карцево (4 км к северу от Ольгово). Интересны старинные торговые сёла Рогачёво и Внуково с жилыми домами конца XIX — начала XX веков и монументальными храмами конца XIX века — Никольской и Троицкой церквями.

Развита спортивная инфраструктура: парк «Экстрим» (мотокросс), Ледовый Дворец (в Дмитрове, 1500 мест), стадионы. Клинско-Дмитровская гряда создает возможность для занятий горнолыжным спортом. Работают курорты «Волен» (13 трасс с перепадом высот 70 м), «Сорочаны» (перепад высот 90 м), клуб Л. Тягачева и др. В Яхроме ежегодно проводится лыжня России с участием нескольких десятков тысяч человек. В Дмитрове — соревнования тепловых аэростатов.

2.3. АНАЛИЗ РЫНКА ОБЪЕКТА ОЦЕНКИ И ОБОСНОВАНИЕ ЗНАЧЕНИЙ (ДИАПАЗОНОВ ЗНАЧЕНИЙ) ЦЕНООБРАЗУЮЩИХ ФАКТОРОВ

Экономический обзор

Мировая конъюнктура В конце 2016 года в мировой экономике получили развитие позитивные тенденции ожидания ускорения роста. Глобальный композитный индекс PMI, в отличие от последних лет, в IV кв. 2016 г. показал максимальный рост за 6 кварталов, что позволяет рассчитывать на ускорение роста мировой экономики в 2017 году. В России совокупный индекс PMI был максимальными за 50 месяцев – 56,6 п. и показал максимальный квартальный рост за 4 года. В начале 2017 года мировые экономические организации обновили прогнозы на кратко- и среднесрочную перспективу. Международный Валютный Фонд ожидает ускорения роста мировой экономики с 3,1 % в 2016 г. до 3,4 % в 2017 г. и до 3,6 % в 2018 году. Планируемый бюджетный стимул и фискальная рефляция существенно увеличили ожидания роста экономики США в 2018 году. В Китае ожидается кредитная экспансия и расширение мер поддержки экономики, темпы роста подняты до 6,5 процента. В январском прогнозе Мирового Банка сохранены ожидания ускорения темпов роста мировой экономики – 3,5 % в 2017 году и 3,7 % в 2018 году в условиях ослабления факторов, препятствующих экономической активности в развивающихся странах – экспортерах биржевых товаров, и сохранения стабильного внутреннего спроса в странах–импортерах биржевых товаров. Выполнение соглашения стран ОПЕК и стран вне картеля способствовало закреплению цен на нефть в диапазоне 50-56 долл. США за баррель. В конце января текущего года консенсус-прогноз цен на нефть сложился на уровне 55,6 долл. США за баррель в 2017 году, с последующим ростом до 61,2 и 63,3 долл. США за баррель в 2017 и 2018 годах соответственно. Об итогах социально-экономического развития Российской Федерации в 2016 году

Промышленное производство Индекс промышленного производства по итогам декабря показал лучшие темпы прироста за весь год, увеличившись на 3,2 % г/г, что способствовало тому, что по итогам 2016 года по сравнению с прошлым годом индекс промышленного производства вырос на 1,1 процента. В декабре добыча полезных ископаемых выросла на 2,9 % г/г, за 2016 год рост сегмента составил 2,5 %, что внесло основной положительный вклад в рост индекса промышленного производства. Обрабатывающие производства увеличились в декабре на 2,6 %, по итогам года сегмент сумел выйти в область положительных значений – 0,1 % г/г. Производство и распределение электроэнергии, газа и воды возросло в декабре на 5,5 % г/г, в 2016 году рост составил 1,5 % г/г. Рассчитываемый Минэкономразвития России сезонно сглаженный показатель промышленного производства увеличился на 0,4 % (м/м), рост в добыче полезных ископаемых и обрабатывающих производствах составил 0,3 % м/м, производство электроэнергии, газа и воды по сравнению с ноябрем выросло на 0,6 процента.

Сельское хозяйство Индекс производства продукции сельского хозяйства в декабре показал ускорение положительной динамики. В декабре прирост составил 3,4 % г/г, а в целом за год 4,8 процента. По данным Минэкономразвития России, сезонно сглаженный индекс производства продукции сельского хозяйства в декабре составил -0,2 % м/м.

Инвестиционная активность и строительство По итогам девяти месяцев 2016 г., сокращение инвестиций в основной капитал составляет -2,3 % г/г. Поведение индикаторов инвестиционной активности в декабре свидетельствует о ее снижении. В 2016 году производство инвестиционных товаров продолжило сокращаться, хотя и несколько медленнее по сравнению с 2015 годом (-10,3 % и -13,5 % г/г соответственно). Росстат уточнил динамику работ по виду деятельности «Строительство» за 2016 год в сторону незначительного повышения. По итогам 2016 года в строительном секторе

сохраняется негативная тенденция (-4,3 % г/г). После разового выхода в положительную область в ноябре в декабре динамика работ по виду деятельности Об итогах социально-экономического развития Российской Федерации в 2016 году 4 «Строительство» вновь стала отрицательной (-5,4 % г/г, сезонно сглаженный показатель -1,4 % м/м). Усиление негативной тенденции наблюдается в динамике вводов жилых домов (в декабре -6,7% г/г, с устранением сезонности -4,0% м/м, введено 16,9 млн. кв. м общей площади). Риелторы и застройщики продолжают отмечать падение спроса на недвижимость, что привело к номинальному снижению цен на первичном рынке и падению ввода жилья на 6,5% г/г за 2016 год в целом (введено 79,8 млн. кв. м общей площади, что на 5,5 млн. кв. м меньше, чем в 2015 году). По итогам одиннадцати месяцев 2016 года сохраняется существенный рост сальдированного финансового результата по всей экономике - на 16,8 % г/г.

Инфляция В 2016 году под влиянием мер, принятых Правительством Российской Федерации по насыщению рынков, проводимой тарифной и денежно-кредитной политики, потребительская инфляция в России снизилась до однозначных значений. По итогам года инфляция составила 5,4 %, в среднем за год потребительские цены выросли на 7,1 % (в 2015 году – 12,9 % и 15,5 % соответственно). Столь значительное замедление инфляции обеспечивалось низким ростом цен на продовольственные товары в результате процессов импортозамещения и хорошего урожая, что способствовало росту предложения более дешевой отечественной продукции. Также положительный эффект на снижение инфляции оказала более низкая индексация цен и тарифов на продукцию (услуги) компаний инфраструктурного сектора. Основной вклад в инфляцию 2016 года внес рост цен на непродовольственные товары вследствие пролонгированного переноса курсовых издержек из-за снижения платежеспособности населения. Однако влияние данного фактора к концу года практически исчерпалось. В начале 2017 года тенденция снижения инфляции сохранилась. По состоянию на 23 января за годовой период инфляция снизилась до 5,3 % (по состоянию на 16 января инфляция составила 5,4 %). Об итогах социально-экономического развития Российской Федерации в 2016 году

Рынок труда На рынке труда в декабре 2016 г. отмечено незначительное увеличение численности рабочей силы за счет роста численности занятого населения. В декабре безработица снизилась до 5,3 % от рабочей силы (с исключением сезонного фактора до 5,2 % от рабочей силы). В среднем за 2016 год уровень безработицы составил 5,5 % от рабочей силы (в методологии баланса трудовых ресурсов, по оценке Минэкономразвития России, 5,8 процента). Доходы населения и потребительский рынок Реальная заработная плата работников демонстрирует прирост в годовом выражении пятый месяц подряд. В целом за 2016 год реальная заработная плата увеличилась, по предварительной оценке, на 0,6 процента. В декабре 2016 г. снижение реальных располагаемых доходов несколько ускорилось (сокращение в декабре 6,1 % г/г, в ноябре – 6,0 % г/г). В целом за год сокращение реальных располагаемых доходов составило, по предварительным данным, 5,9 процента. В декабре 2016 г. ускорилось сокращение оборота розничной торговли как в годовом выражении (декабрь -5,9 % г/г против -4,1 % г/г в ноябре), так и по данным с исключением сезонного фактора (ускорение снижения с 0,5 % м/м в ноябре до -1,0 % м/м в декабре). В целом за 2016 год снижение оборота розничной торговли составило 5,2 процента. Платные услуги населению в годовом выражении в декабре сократились на 0,1% г/г, с исключением сезонного фактора – на 0,2 % м/м. В целом за 2016 год платные услуги населению снизились на 0,3 процента.

Внешняя торговля По данным ФТС России, экспорт товаров в январе-ноябре 2016 г. снизился на 19,2 % г/г до 254,1 млрд. долл. США, импорт – на 1,4 % г/г до 163,9 млрд. долл. США. В результате внешнеторговый оборот, составил 418,0 млрд. долл. США, уменьшившись на 13,0 % г/г. Об итогах социально-экономического развития

Российской Федерации в 2016 году 6 При этом впервые с июля 2014 г., в ноябре стоимостной объем экспорта товаров вырос на 4,8% г/г за счет восстановления мировых цен на сырье. Импорт товаров продолжил восстанавливаться, замедлившись до 6,3% г/г после 8,0% г/г в октябре. По данным ФТС России, индекс физического объема экспорта товаров в ноябре 2016 г. вырос на 9,0 % г/г, при этом отмечается рост поставок по всем товарным группам в структуре экспорта кроме топливно-энергетических товаров, текстиля, текстильных изделий и обуви. Индекс физического объема импорта товаров также вырос и составил 11,2 % г/г, прежде всего, за счет роста машин, оборудования и транспортных средств. Сократились только закупки текстиля, текстильных изделий и обуви, металлов и изделий из них. В январе-ноябре 2016 г. отмечается замедление восстановления импорта инвестиционных товаров, импорт потребительских продолжает сокращаться. Внешнеторговый оборот, по методологии платёжного баланса, по оценке Министерства экономического развития, в 2016 г. составил 470,6 млрд. долл. США, уменьшившись на 11,9 % относительно 2015 г. При этом, экспорт снизился на 18,2 %, импорт – на 0,8 процента. Темпы снижения российской внешней торговли замедлились и составили -40,9 % к 2015 г.

ВВП Характеристики ВВП за 2015 год (по результатам 3-ей оценки Росстата) пересмотрены в лучшую сторону – как номинал, так и динамика его физического объема. Годовой номинал ВВП составил 83232.6 млрд. рублей, темп снижения ВВП замедлился до 2.8 % г/г. Со стороны производства – ключевыми положительными сдвигами стал пересмотр номиналов и динамики ВДС в торговле, промышленности и строительстве. Со стороны доходов – после пересмотра значительно увеличилась доля валовой прибыли и валовых смешанных доходов. Со стороны расходов - повышательная корректировка динамики ВВП (на 0.9 п. п.) проявилась преимущественно в замедлении падения инвестиционного и внешнего спроса, на фоне ускорения падения потребления. Номинал ВВП за 2014 год (по результатам последнего, 5-го пересмотра), также повышен и составил 79199.7 млрд. рублей, при сохранении динамики (0.7 % г/г). Повышательная корректировка номинала ВВП связана с увеличением ВДС по Об итогах социально-экономического развития Российской Федерации в 2016 году 7 операциям с недвижимостью и транспорта. Со стороны доходов – после пересмотра уменьшилась доля в ВВП валовой прибыли и валовых смешанных доходов. Со стороны расходов – номинал ВВП изменен за счет существенной корректировки инвестиционного и внешнего спроса, на фоне незначительного уменьшения расходов на конечное потребление. Пересмотр динамики компонентов ВВП со стороны использования затронул все составляющие. В соответствии с 1-ой оценкой, в 2016 г. произведенный ВВП составил 85880,6 млрд. руб. Снижение ВВП замедлилось до 0.2 % г/г. В структуре ВВП по источникам доходов снизилась доля валовой прибыли и валовых смешанных доходов, на фоне увеличения удельного веса доли оплаты труда наемных работников и сокращения чистых налогов на производство и импорт. Со стороны расходов – динамику произведенного ВВП поддержали инвестиционный (3,3 % г/г) и внешний спрос (2,3 % г/г), в то время как потребительский показал отрицательную динамику (-3,8 % г/г).

Банковский сектор Продолжается снижение активов банковского сектора, сопровождаемое, в целом улучшением их структуры. В декабре кредитная активность ухудшилась по сравнению с ноябрем. Вместе с тем, качество кредитного портфеля улучшается – просроченная задолженность как по кредитам в рублях, так и по кредитам в валюте продолжает снижаться. Депозиты населения показывают положительную динамику, депозиты юридических лиц - отрицательную. За декабрь количество действующих кредитных организаций сократилось с 635 до 623, при этом кредитные организации продолжают показывать высокую прибыль.

Федеральный бюджет За 2016 г. поступление доходов в федеральный бюджет сократилось, по сравнению с 2015 г., что было обусловлено падением нефтегазовых

доходов из-за снижения цен на углеводородное сырье, прежде всего на нефть. Сокращение нефтегазовых доходов было частично скомпенсировано ростом ненефтегазовых доходов федерального бюджета, в частности – доходами от использования государственного имущества. Об итогах социально-экономического развития Российской Федерации в 2016 году 8 Дефицит федерального бюджета в 2016 г. существенно увеличился за счёт роста расходов федерального бюджета и в меньшей степени за счёт сокращения общего объема доходов федерального бюджета. Согласно предварительной оценке Минфина России, доходы федерального бюджета за 2016 г., по сравнению с 2015 г., сократились на 199,7 млрд. руб., или на 1,5 %, из них нефтегазовые доходы – на 1 031,0 млрд. руб. Ненефтегазовые доходы выросли за 2016 г. по отношению к предыдущему году на 10,7 % (декабрь к декабрю – на 49,9 %) и составили 10,3 % ВВП за весь 2016 г., в декабре 2016 г. – 18,6 % ВВП. Увеличение ненефтегазовых доходов в частности связано с ростом поступлений доходов от использования имущества. Прирост поступлений этих доходов составил по отношению к 2015 г. 86,1 %, включая продажу акций ПАО «НК «Роснефть» на сумму 710,8 млрд. руб. в декабре 2016 г.

Денежно-кредитная политика В течение 2016 года Банк России проводил умеренно жесткую денежно- кредитную политику, направленную на замедление инфляции к концу 2017 г. до целевого уровня 4%. При этом Банк России учитывал ситуацию в экономике и необходимость обеспечения финансовой стабильности. Практически до конца I полугодия 2016 г. ключевая ставка сохранялась на уровне 11 процентов. Однако, на протяжении I полугодия наблюдалось повышение устойчивости российской экономики к колебаниям цен на нефть, замедление инфляции, некоторое снижение инфляционных ожиданий, что позволило Банку России в июне понизить ключевую ставку на 50 базисных пунктов (далее – б.п.) до 10,5 процентов. Во II полугодии 2016 г. инфляционные риски несколько снизились, но оставались на повышенном уровне, сохранялась инерция повышенных инфляционных ожиданий. В сентябре Банк России принял решение о снижении ключевой ставки еще на 50 б.п. до 10%, указывая на необходимость ее поддержания на достигнутом уровне до конца 2016 г. с возможностью ее снижения в I-II квартале 2017 г. по мере закрепления тенденции к устойчивому снижению темпа роста потребительских цен. Об итогах социально-экономического развития Российской Федерации в 2016 году 9

Государственный долг Совокупный объем государственного долга возрос за декабрь 2016 г. на 177,65 млрд. руб., или на 1,6 %, а в целом за прошедший год – на 157,89 млрд. руб., или на 1,4 %. Таким образом, объем государственного долга по состоянию на 1 января 2017 года составил 11109,8 млрд. руб., или 12,9 % ВВП против 10951,91 млрд. руб. - на начало 2016 года (13,1 % ВВП).

Основные показатели развития экономики, % г/г						
	2015		2016			
	дек.	янв.-дек.	ноя.	дек.	дек. м/м*	янв.-дек.
ВВП[1]	-3,1	-2,8	1,1	-0,6		-0,2
Потребительская инфляция, на конец периода[2]	0,8	12,9	0,4	0,4		5,4
Промышленное производство[3]	-4,5	-3,4	2,7	3,2	0,4	1,1
Обрабатывающие производства	-6,1	-5,4	2,5	2,6	0,3	0,1
Производство продукции сельского хозяйства	3,0	2,6	6,8	3,4	-0,2	4,8
Объёмы работ по виду деятельности «Строительство»	-3,9	-4,8	1,5	-5,4	-1,4	-4,3
Ввод в действие жилых домов	-8,1	1,4	-7,0	-6,7		-6,5
Реальные располагаемые денежные доходы населения[4]	4,9[5]	-3,2[5]	-6,0	-6,1	1,1	-5,9
Реальная заработная плата работников организаций	-8,4[5]	-9,0[5]	2,1[6]	2,4[7]	0,5	0,6[7]
Среднемесячная начисленная номинальная заработная плата работников организаций, руб.	43408	34030	36195[6]	47054[7]		36703[7]
Уровень безработицы	5,8	5,6	5,4	5,3[4]	5,2	5,5
Оборот розничной торговли	-14,1	-10,0	-4,1[6]	-5,9	-1,0	-5,2
Объём платных услуг населению	-3,0[5]	-2,0[5]	1,8[6]	-0,1	-0,2	-0,3
Экспорт товаров, млрд. долл. США	28,7[8]	341,5[8]	26,6[8]	28,5		279,2[9]
Импорт товаров, млрд. долл. США	17,4[8]	193,0[8]	17,5[8]	19,3		191,4[9]
Средняя цена за нефть Urals, долл. США/баррель	36,4	51,2	43,5	51,9		41,7

Источник: Росстат, расчёты Минэкономразвития России

*С устранением сезонности
1) Оценка Минэкономразвития России
2) Ноябрь, декабрь – в % к предыдущему месяцу, январь-декабрь – в % к декабрю предыдущего года.
3) Агрегированный индекс производства по видам деятельности «Добыча полезных ископаемых» «Обрабатывающие производства», «Производство и распределение электроэнергии, газа и воды»
4) Данные за периоды 2015 г. уточнены по итогам годовых расчётов денежных доходов и расходов населения. За периоды 2016 г. – предварительные данные.

Источник: http://economy.gov.ru/

Определение сегмента рынка, к которому принадлежит оцениваемый объект

Согласно п. 10 ФСО № 7, для определения стоимости недвижимости оценщик исследует рынок в тех его сегментах, к которым относятся фактическое использование оцениваемого объекта и другие виды использования, необходимые для определения его стоимости.

Объектом оценки является земельный участок общей площадью от 776029кв.м, категория земель: земли населенных пунктов, разрешенное использование: для индивидуального жилищного строительства.

Объекты оценки расположен в Московская обл., г. Дмитров, коммуникации расположены по границе участка. Ближайшими застройками являются жилые и дачные строения,. Инфраструктура района развита средне.

Таким образом, можно сделать вывод, что Объект оценки относится к земельным участкам для комплексного освоения в целях жилищного строительства. На основании вышеизложенного, а также описания, приведенного в разделе 3. «Характеристика объекта оценки», альтернативные варианты использования оцениваемого объекта не рассматривались.

Учитывая, что Объект оценки расположен по адресу Московская обл., г. Дмитров, далее проводится исследование рынка земельных участков в Московской области.

2.3.1.Обзор рынка земельных участков Московской области за 2016 год

Совокупный объем текущего оптового предложения с\х земель и земель под дачное и жилищное строительство (в том числе малоэтажное) на конец 3 квартала 2016 г. оценивается на уровне 23 тыс. га. Около половины предложения (47%) оптового рынка земельных участков Московской области сосредоточено на 4 направлениях:

Новорижском (19,1%), Дмитровском (11,8%), Минском (8,1%) и Каширском (8,0%).

Доля остальных направлений составляет менее 8%. Наибольший объем предложения сконцентрирован в средних по удаленности поясах Подмосковья 51-80 км и 16-30 км, на которые приходится 22% и 19% участков.

Рис.4.

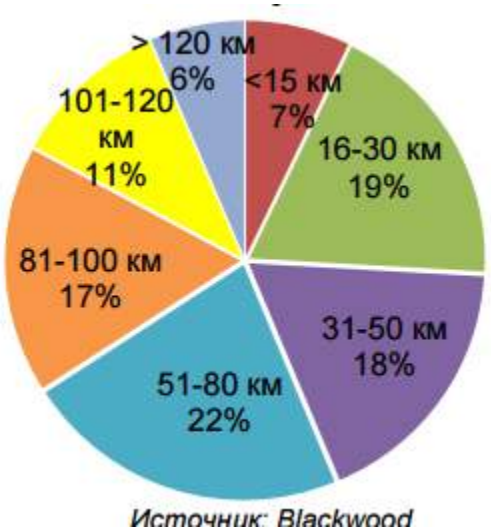

Источник: Blackwood

Средний размер земельного участка на оптовом рынке земли Подмосковья в 3 квартале 2016 г. составил 27,5 га. При этом площадь наиболее крупного земельного надела, который был выставлен на продажу на Каширском направлении, составила 1400 га. Также по предложению наиболее крупных по площади участков стоит отметить северо-западный сектор Подмосковья, а именно Волоколамское и Ленинградское шоссе.

Ценовая ситуация

На оптовом рынке земли Подмосковья сохраняется тенденция по снижению цен. Так, средняя стоимость 1 сотки по итогам 3 квартала 2016 г. составила $2 366, снизившись относительно 3 квартала 2015 г. на 27,1%. Лидером по стоимости 1 сотки земли традиционно является Рублево-Успенское направление, где средняя стоимость сотки составила $16 794, на втором месте - Осташковское ш. - $8 777. На третье место по стоимости сотки земли в 3 квартале 2015 г. вышло Киевское шоссе, где средняя стоимость сотки составила $3 948. Средняя стоимость сотки земли Подмосковье зависит от удаленности лотов от МКАД.

Рис.5

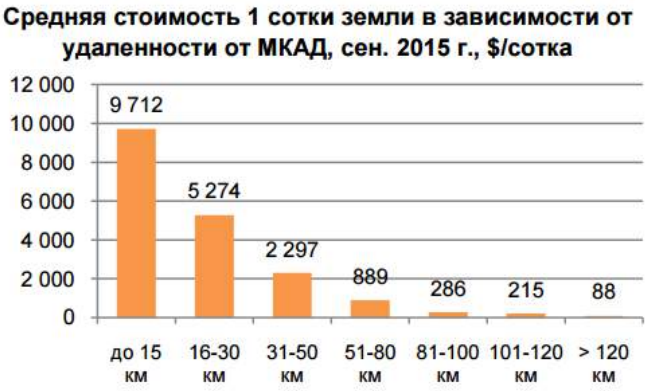

Источник: Blackwood

Так, в Ближнем Подмосковье до 15 км средняя стоимость 1 сотки составила $9 712, в Дальнем Подмосковье от 120 км - $88. Для отдельных предложений на рынке стоимость 1 сотки в районе Рублево-Успенского шоссе достигает $35 000 – $50 000.

Рис.6 Рынок участков без подряда Московского региона.6

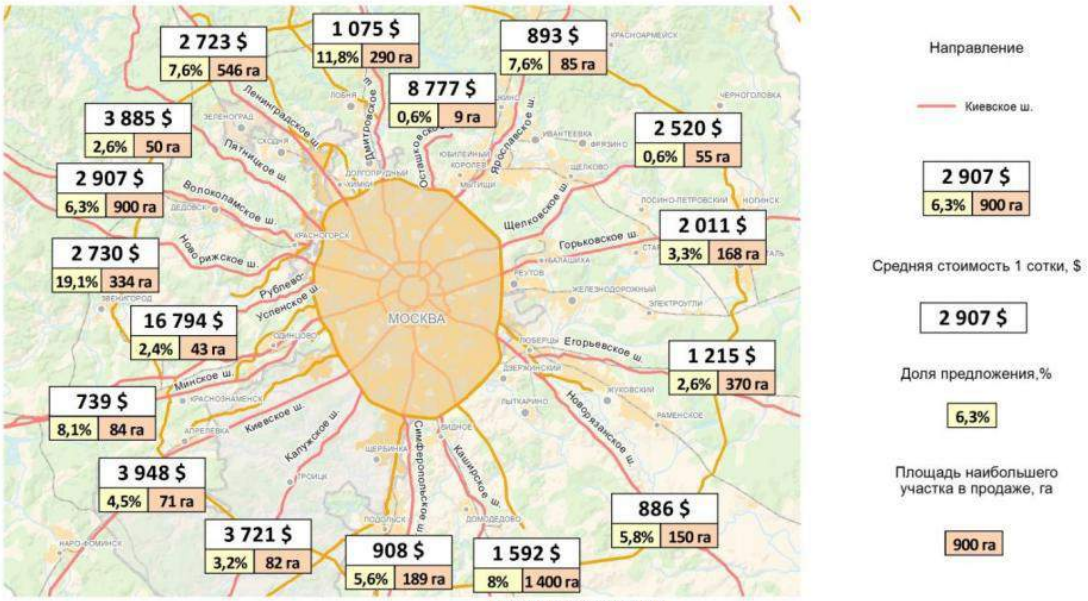

Источник: Blackwood

В мае объем продаж вырос более чем на 80% — традиционный сезонный спрос подогревается различными акциями и скидками от девелоперов. Такие данные приводит земельная компания «Группа Земер». Впрочем, по словам генерального директора этой компании Ильи Терентьева, покупательская активность все равно растворяется в огромном объеме предложения, который существует на рынке.

Сейчас в экспозиции на областном рынке, по словам Ильи Терентьева, находится около 1 тыс. проектов, в которых продаются участки без подряда.

До 2010 года владельцы крупных сельскохозяйственных наделов земли пытались уйти от кризиса ликвидности и продать землю мелкой нарезкой, одновременно получая на участки вид разрешенного использования (ВРИ) под дачное строительство. «В результате на рынке сегодня сформировался очень значительный объем такого розничного предложения», — говорит Илья Терентьев. — Сейчас 70–80% рынка составляют участки сельхозназначения с ВРИ «под дачи».

Спрос.

Несмотря на снижение покупательской платежеспособности, спрос на землю, по словам риелторов, не падает ниже установившегося в последние годы уровня. Особенно это касается проектов экономкласса, на который приходится 80–85% спроса. «На рынке заключается от 5 до 30 в месяц сделок на один проект — в зависимости от

сезона», — приводит свои данные управляющий партнер компании «Миэль-Загородная недвижимость» Владимир Яхонтов.

Покупка участков без подряда экономкласса — это самый доступный входной билет на рынок недвижимости. Бюджет сделки может составлять 500–700 тыс. за участок.

Как правило, к экономклассу риелторы относят участки, расположенные в 50 – 100 км от Москвы с минимальным набором коммуникаций: подведенным электричеством, дорогой и огороженной территорией.

Более полный набор коммуникаций, включая газ, канализацию, водопровод, внутрипоселковые дороги и прочее, по словам Владимира Яхонтова, повышает стоимость участков настолько, что его уже нельзя отнести к экономсегменту.

«Себестоимость полного пакета коммуникаций составляет примерно 15 тыс. руб. на кв. м. То есть цена участка в 10 соток вырастает на 1,5 млн. руб. Плюс цена за землю — и получается, что приобретение без учета затрат на строительство обойдется больше чем в 2 млн. руб. А это уже сопоставимо со стоимостью готовой квартиры в Подмосковье», — замечает Владимир Яхонтов. Илья Тереньтев добавляет, с точки зрения бизне са участки без подряда экономкласса является также самым доступным форматом в сфере девелопмента —на создание стартапа нужно всего от 5 млн до 15 млн руб.

Перспективы.

Долгое время земельный рынок оставался непонятным для многих. Его законодательство было сложным и запутанным. Однако в последнее время эта ситуация начала меняться.

Реформирование земельного рынка, а именно законодательства, его регулирующего, уже идет. Однако, как отмечает Илья Тереньтев, генеральный директор Группы «Земер», многие изменения не нашли широкого отражения в прессе. И произошло это не потому, что изменения незначительные и существенного влияния на рыночную ситуацию не окажут, а потому, что все внимание наших граждан был о поглощено политическими и экономическими событиями, происходящими в стране.
Но сами по себе принятые поправки и нововведения были значительными, они однозначно скажутся на всем земельном рынке. И влияние это будет заметно и в ценообразовании, и в формате строений, и в путях дальнейшего развития рынка в целом.

Анна Овчинникова, руководитель управления стратегического маркетинга департамента инвестиций ГК «А бсолют», считает, что одним из самых главных законодательных изменений является введение классификатора разрешенного вида использования земель. Данный закон вступил в силу в декабре 2014 года, и призван он систематизировать рынок, сделать его понятнее и проще. Введенный классификатор представляет собой группы видов разрешенного землеиспользования, которые в свою очередь разбиты на подгруппы. Согласно этому классификатору вся жилищная застройка объединена в группы, и именно поэтому привычная нам дачная и приусадебная застройка на землях сельскохозяйственного назначения уже невозможна. Это не означает, что с нынешнего дня дач, привычных нам с детства, не будет, но это говорит о том, что их оформление будет происходить по-другому. Кроме того, это повод ожидать повышения цен на будущие дачные строения, так как цена во многом зависит от стоимости земли, а участки, предназначенные под жилищное строительство, всегда дороже сельскохозяйственных.

Новый классификатор дает повод призадуматься о будущих перспективах малоэтажных жилых комплексов, которые появились на рынке несколько лет назад и набирали популярность среди потенциальных покупателей. Согласно новому законодательству малоэтажная застройка возможна только в индивидуальном

домостроении, квартирная же застройка, по мнению закона, может быть только среднеэтажной и многоэтажной.__

Кажется, какая разница, как называть. Закон не мешает застройщику строить трехэтажные комплексы, которые на бумаге будут именоваться среднеэтажными.

Однако такое название влечет за собой и большие издержки, так как повышается и кадастровая стоимость земли, и, соответственно, налог на весь участок. А учитывая тот факт, что девелоперская компания не является благотворительной организацией, что она заинтересована в получении прибыли, причем существенной, то экономическая целесообразность будет заставлять строить комплексы выше трех этажей. Повышение затрат будет однозначно отбиваться дополнительными квадратными метрами.

Кроме того, открытым остается вопрос о совмещении разных видов РВИ на одном участке, а для земель промышленного назначения это весьма щекотливый вопрос. И дело в том, что разные структуры исполнительной власти по-разному смотрят на эту проблему.

Одни считают, что один земельный участок может иметь несколько РВИ, либо РВИ для участка может быть установлен укрупненно, без какой-либо детализации по подгруппам. Например, может быть установлен РВИ как промышленная застройка без конкретной детализации, какая именно промышленность предполагается:

тяжелая, легкая, складская и т. д. Некоторые чиновники даже считают, что для одного участка может быть установлено два РВИ, что сплошь и рядом происходит в действительности. Именно такая позиция позволяет на одном участке располагать и склады, и магазины или производство с магазином при нем. Согласно новому классификатору склады и магазин – это совершенно разные виды использования земли, как, впрочем, и производство с торговлей.

Однако есть сторонники и жесткой позиции, которая заключается в том, что один участок может иметь только один конкретный вид использования. И данная позиция грозит бизнесу дополнительными проблемами, так как тогда девелопер не сможет на участке совмещать разные виды деятельности. Если проект его бизнеса предполагает именно такое размещение, то ему придется делить землю на более мелкие участки, и для каждой части устанавливать свой РВИ. А это дополнительные затраты как материальные, так и временные, что ведет к удорожанию проекта. Следует также учитывать, что за изменение РВИ с конца 2014-го необходимо платить. С декабря 2015-го платить надо в любом случае, даже если решение об изменении РВИ происходит на землях, где планируется строительство, и вид использования просто приводится в соответствие с имеющимся уже ТЗ. В настоящий момент, как отмечает А нна Овчинникова, платить при переводе придется всегда, и плата эта существенна. Хотя стоит отметить, что некоторые дальние поселения Московской области освобождены от уплаты за это изменение. Так правительство стимулирует жилищное строительство на этих территориях.

Есть и еще одно нововведение, которое существенно меняет правила игры на земельном рынке – это использование сельхозземель. В настоящий момент под большим сомнением сама возможность перевода земель сельскохозяйственного назначения под жилищную застройку. В промышленную категорию, которая создает рабочие места, перевод вполне возможен, а под жилье практически невероятен.

И происходит это из-за приоритетов правительства на данные земли, которое четко и не один раз дало всем понять: сельскохозяйственные земли должны использоваться по своему назначению. Правительство вообще намерено законодательно изымать земли у собственников, которые не обрабатывают свои участки. Безусловно, собственников сперва будут предупреждать, штрафовать, но если это не подвигнет их привести свои участки в соответствующий законодательству вид, то государство будет продавать такие земли с торгов. Чтобы избежать такого плачевного сценария, губернатор Московской области призывает собственников, не

имеющих возможности обрабатывать свои земельные участки, обращаться с соответствующим заявлением в Министерство сельского хозяйства, которое будет находить им арендаторов. При этом арендная плата будет равняться земельному налогу на эти земли, а договор, естественно, будет заключаться на__долгий срок.

По мнению правительства, на сельхозземлях должен быть сельхозбизнес. И эта «линия партии» прослеживается и в разработке генеральных планов поселений:

жилищная застройка будет развиваться в рамках существующих населенных пунктов.

Кроме того, власть намерена в ближайшие 2-3 года вовлечь в оборот 250 тысяч гектаров по всей Московской области. А это весьма внушительная цифра. И хоть на первый взгляд задача кажется невыполнимой, так как в Подмосковье такой бизнес слишком дорог и его прибыльность под большим вопросом, действительность говорит, что эта сказка может стать былью. Сергей Гуськов, руководитель управления проектов департамента по работе с земельными активами компании ОПИН, рассказывает, что на сегодняшний день достаточно активно в последние три-четыре месяца покупатель интересуется землями сельхозназначения. Это могут быть и землевладельцы, и компании, у которых уже есть сельскохозяйственный бизнес в других областях. Рынок это не заполнен в Московской области, правительство же выделяет на эти земли дополнительные субсидии, и это все стимулирует спрос на приобретение таких участков в собственность или в аренду. Ведь это все-таки реальный сектор экономики, который работает, дает дополнительные рабочие места и платит налоги как в муниципалитеты, так и в бюджет Московской области.

Итак, законодательство дает все предпосылки ожидать, что в будущем цены на земли будут расти, а вместе с ними будут расти и цены на участки загородного рынка. Однако сейчас из-за кризиса, как отмечает Ольга Гусева, коммерческий директор ГК «МИГ-Недвижимость», можно приобрести участки по весьма выгодным ценам. Произошло сокращение спроса, а, как следствие, рынок уменьшился, спровоцировав снижение стоимости земли: «Сейчас сложилась тенденция, что недвижимость как земельный актив дешевеет, и многие лендлорды готовы разрабатывать программы по совместному освоению территорий. В том числе они готовы быть более гибкими в ценовой политике. Сейчас можно говорить о достаточно высоких дисконтах». Однако долго этот период не продержится. Ольга Гусева убеждена, что такая ситуация продлится не дольше августа 2016-го, если других потрясений в нашей экономике не произойдет. Именно поэтому сейчас можно весьма выгодно увеличить свой земельный портфель.

Цены на недвижимость в Дмитровском районе в 2016 года

Оцениваемым объектом является земельный участок земли населенных пунктов и видом разрешенного использования: для индивидуального жилищного строительства.

Согласно данным, предоставленным Заказчиком, а также дынным визуального осмотра было установлено, что участок расположен в Новой Москве рядом с деревней д. Ярцево, что находится на расстоянии 50 км от МКАД.

Особенностью оцениваемого участка является его площадь и коммуникации, которые в своем большинстве проходят по границе участка.

В связи с изложенным, а также тем фактом, что анализ рынка отражает статистику средних ценовых диапазонов для типичных участков типичной площади (как правило, это участки площадью от 100 соток) оценщик посчитал целесообразным проанализировать рынок земельных участков индивидуального жилищного строительства Новой Москвы.

Предложения по продаже земельных участков в Дмитровском районе

Таблица 1

Наименование	Аналог № 1	Аналог № 2	Аналог № 3	Аналог № 4	Аналог № 5
Площадь, кв.м	382 800	39 000	29 900	112 000	120 000
Цена предложения, рублей	267 960 000	27 000 000	34 000 000	30 000 000	192 000 000
Вид разрешенного использования	Земли под малоэтажное и коттеджное строительство	Земли под малоэтажное и коттеджное строительство	Земли под малоэтажное и коттеджное строительство	Земли под малоэтажное и коттеджное строительство	Земли под малоэтажное и коттеджное строительство
Адрес:	деревня Горки, Дмитровский район, Московская область	деревня Минеево, Дмитровский район, Московская область	деревня Горки, Дмитровский район, Московская область	деревня Лавровки, Дмитровский район, Московская область	деревня Акишево, Дмитровский район, Московская область
Описание	Вблизи участка ж/д станция "Катуар" Савеловского направления. Западной границей участок примыкает к реке Саморядовка, а восточной к лесу.	Продажа земельного участка в Дмитровском районе Московской обрасти. Великолепное место для строительства пансионата, базы отдыха или под коттеджную застройку. Один из элитных и экологически чистых районов Подмосковья. В пешей доступности находятся Яхромское водохранилище, канал им.Москвы, реки, леса. Развитая инфраструктура - в	Продажа земельного участка под дачное строительство в Дмитровском районе Московской области, деревня Горки. От общей площади участка 3.4 га, на сегодняшний день продается 2,99 га. Есть концепция загородного поселка клубного типа на 15- 20 домовладений. Живописный участок на берегу реки Волгуша, примыкает к детской спортивной	Электричество: По границе Газ:Рядом Описание Газ и электричество - 500 метров. Асфальтированный подъезд с двух сторон.	Продается земельный участок под малоэтажное строительство в Московской области, Дмитровский район, сельское поселение Габовское в районе д. Акишево, 16 км Рогачевского шоссе, 26 км от МКАД, 10 км от города Лобни. Ближайшие поселения: Бабаиха, Глазово, Акишево, КП "Мечта". Рядом находятся озера Нерское и Долгое.

Наименование	Аналог № 1	Аналог № 2	Аналог № 3	Аналог № 4	Аналог № 5
		непосредственной близости с участком располагаются спортивные, досуговые и развлекательные копмлексы (парк "Волен", "Яхрома-парк" и т.д.) Удобный круглогодичный подъезд к участку возможен с трех сторон.	школе Л. Тягачева, рядом Олимпийская бобслейная трасса.		Участок сложной формы с горизонтальным рельефом.С разрешением на строительство до 2020 года. Все коммуникации на участке.
Источник	http://www.invst.ru/prodaja/zemli_pod_zastroyku/zemelnyy_uchastok_v_derevne_gorki_sukharevskie_38_28_ga/	http://www.invst.ru/prodaja/zemli_pod_zastroyku/zhivopisnyy_uchastok_3_9_ga_yakhroma/	http://www.invst.ru/prodaja/zemli_pod_zastroyku/zemelnyy_uchastok_v_derevne_gorki_3_4_ga/	http://www.invst.ru/prodaja/zemli_pod_zastroyku/zemelnyy_uchastok_v_lavrovkakh_11_2_ga/	http://www.invst.ru/prodaja/zemli_pod_zastroyku/zemlya_pod_zhiluyu_zastroyku_v_akishevo_12_ga/
Цена за 1 кв. м, рублей	**700**	**692,31**	**1137,12**	**267,86**	**1600**

Наименование	Аналог № 6	Аналог № 7	Аналог № 8
Площадь, кв.м	60 000	40 000	300 000
Цена предложения, рублей	55 000 000	25 000 000	200 000 000
Вид разрешенного использования	ДНП	ИЖС	ИЖС
Адрес:	Московская область, Дмитровский район, Дмитров,Московская ул.	Московская область, Дмитровский район, с. Батюшково	Московская область, Дмитровский район, д. Бестужево
Описание	Предлагается к продаже земельный участок под строительство коттеджного поселка у лесного массива по адресу : МО,	Лот 34552. В шаговой доступности находятся Ильинское	ВНИМАНИЕ !!! ПРЯМАЯ ПРОДАЖА, ОТ СОБСТВЕННИКА !!!Продаётся

Наименование	Аналог № 6	Аналог № 7	Аналог № 8
	Дмитровский р-н, д. Горки, 40 км от МКАД по Дмитровскому ш-е. , общ. площадью 6 га, свидетельство получено, с видом разрешенного использования под дачное строительство. Поселок огорожен забором, сделаны черновые дороги, подведено эл-во 15 кВт (документы получены). Продается полностью под строительство коттеджного поселка. (:278372:) іцианd http://dmitrov.cian.ru/sale/suburban/137074790/	водохранилище, канал им. Москвы. В пяти минутах езды на машине расположен спортивно развлекательный комплекс Сорочаны, "Х-Лэнд", Лисья Нора. Рядом расположены коттеджные посёлки Целеево, Дубровка (Минобороны) и населённые пункты Деденево, Благовещенское, Никульское, Свистуха, Целеево, Дубровки, Подосинки, Варварино, Капорки, Курово.	участок 30 га , 66 км. от МКАД , если двигаться по Рогачевскому шоссе . Земельный участок граничит с деревней Бестужево, Дмитровского района, Московской облости. Готовы все документы для заключения договора купли-продажи.
Источник	http://www.invst.ru/prodaja/zemli_pod_zastroyku/zemelnyy_uchastok_v_malygino_21_6_ga/	http://dmitrov.cian.ru/sale/suburban/30851157/	https://dmitrov.cian.ru/sale/suburban/154566471/
Цена за 1 кв. м, рублей	**916,67**	**625**	**666,66**

Выводы: Рыночная стоимость согласно анализу рынка варьируется в диапазоне от **267,86** руб./кв.м до **1600** руб./кв.м.

3. ПРОЦЕСС ОЦЕНКИ

3.1. ЭТАПЫ ПРОВЕДЕНИЯ ОЦЕНКИ

В соответствии с п. 14 ФСО №1 «Общие понятия оценки, подходы к оценке и требования к проведению оценки», утвержденного приказом Минэкономразвития РФ от 20 мая 2015 г. №297, проведение оценки объекта включает в себя следующие этапы:

- заключение Договора на проведение оценки, включающего задание на оценку;
- сбор и анализ информации, необходимой для проведения оценки;
- оценщик изучает количественные и качественные характеристики объекта оценки, собирает информацию, существенную для определения стоимости объекта оценки теми подходами и методами, которые на основании суждения оценщика должны быть применены при проведении оценки, в том числе:

  a) информацию о политических, экономических, социальных и экологических и прочих факторах, оказывающих влияние на стоимость объекта оценки;

  b) информацию о спросе и предложении на рынке, к которому относится объект оценки, включая информацию о факторах, влияющих на спрос и предложение, количественных и качественных характеристиках данных факторов;

  c) информацию об объекте оценки, включая правоустанавливающие документы, сведения об обременениях, связанных с объектом оценки, информацию о физических свойствах объекта оценки, его технических и эксплуатационных характеристиках, износе и устареваниях, прошлых и ожидаемых доходах и затратах, данные бухгалтерского учета и отчетности, относящиеся к объекту оценки, а также иную информацию, существенную для определения стоимости объекта оценки.
- применение подходов к оценке, включая выбор методов оценки и осуществление необходимых расчетов;
- согласование (обобщение) результатов применения подходов к оценке и определение итоговой величины стоимости объекта оценки;
- составление отчета об оценке.

3.2. ПОДХОДЫ К ОЦЕНКЕ

Оценщик при проведении оценки обязан использовать (или обосновать отказ от использования) затратный, сравнительный и доходный подходы к оценке. Оценщик вправе самостоятельно определять в рамках каждого из подходов к оценке конкретные методы оценки. При этом учитывается объем и достоверность доступной для использования того или иного метода рыночной информации.

Как правило, при оценке рыночной стоимости земельных участков используются метод сравнения продаж, метод выделения, метод распределения, метод капитализации земельной ренты, метод остатка, метод предполагаемого использования.

На сравнительном подходе основаны метод сравнения продаж, метод выделения, метод распределения. На доходном подходе основаны метод капитализации земельной ренты, метод остатка, метод предполагаемого использования. Элементы затратного подхода в части расчета стоимости воспроизводства или замещения улучшений земельного участка используются в методе остатка и методе выделения.

Далее приведено содержание перечисленных методов применительно к оценке рыночной стоимости земельных участков, занятых зданиями, строениями, сооружениями или предназначенных для их размещения, а также особенности оценки рыночной стоимости земель сельскохозяйственного назначения.

В случае использования иных методов в отчете об оценке целесообразно раскрыть их содержание и обосновать использование.

Метод сравнения продаж

Метод применяется для оценки земельных участков, как занятых зданиями, строениями и (или) сооружениями (далее - застроенных земельных участков), так и земельных участков, не занятых зданиями, строениями и (или) сооружениями (далее - незастроенных земельных участков). Условие применения метода - наличие информации о ценах сделок с земельными участками, являющимися аналогами оцениваемого. При отсутствии информации о ценах сделок с земельными участками допускается использование цен предложения (спроса).

Метод предполагает следующую последовательность действий:

определение элементов, по которым осуществляется сравнение объекта оценки с объектами - аналогами (далее - элементов сравнения);

определение по каждому из элементов сравнения характера и степени отличий каждого аналога от оцениваемого земельного участка;

определение по каждому из элементов сравнения корректировок цен аналогов, соответствующих характеру и степени отличий каждого аналога от оцениваемого земельного участка;

корректировка по каждому из элементов сравнения цен каждого аналога, сглаживающая их отличия от оцениваемого земельного участка;

расчет рыночной стоимости земельного участка путем обоснованного обобщения скорректированных цен аналогов.

К элементам сравнения относятся факторы стоимости объекта оценки (факторы, изменение которых влияет на рыночную стоимость объекта оценки) и сложившиеся на рынке характеристики сделок с земельными участками.

Наиболее важными факторами стоимости, как правило, являются:

местоположение и окружение;

целевое назначение, разрешенное использование, права иных лиц на земельный участок;

физические характеристики (рельеф, площадь, конфигурация и др.);

транспортная доступность;

инфраструктура (наличие или близость инженерных сетей и условия подключения к ним, объекты социальной инфраструктуры и т.п.).

К характеристикам сделок с земельными участками, в том числе, относятся:

условия финансирования сделок с земельными участками (соотношение собственных и заемных средств, условия предоставления заемных средств);

условия платежа при совершении сделок с земельными участками (платеж денежными средствами, расчет векселями, взаимозачеты, бартер и т.п.);

обстоятельства совершения сделки с земельными участками (был ли земельный участок представлен на открытый рынок в форме публичной оферты, аффилированность покупателя и продавца, продажа в условиях банкротства и т.п.);

изменение цен на земельные участки за период с даты заключения сделки с аналогом до даты проведения оценки.

Характер и степень отличий аналога от оцениваемого земельного участка устанавливаются в разрезе элементов сравнения путем прямого сопоставления каждого аналога с объектом оценки. При этом предполагается, что сделка с объектом оценки будет совершена исходя из сложившихся на рынке характеристик сделок с земельными участками.

Корректировки цен аналогов по элементам сравнения могут быть определены как для цены единицы измерения аналога (например, гектар, квадратный метр), так и для цены аналога в целом. Корректировки цен могут рассчитываться в денежном или процентном выражении.

Величины корректировок цен, как правило, определяются следующими способами:

прямым попарным сопоставлением цен аналогов, отличающихся друг от друга только по одному элементу сравнения, и определением на базе полученной таким образом информации корректировки по данному элементу сравнения;

прямым попарным сопоставлением дохода двух аналогов, отличающихся друг от друга только по одному элементу сравнения, и определения путем капитализации разницы в доходах корректировки по данному элементу сравнения;

корреляционно - регрессионным анализом связи между изменением элемента сравнения и изменением цен аналогов (цен единиц измерения аналогов) и определением уравнения связи между значением элемента сравнения и величиной рыночной стоимости земельного участка;

определением затрат, связанных с изменением характеристики элемента сравнения, по которому аналог отличается от объекта оценки;

экспертным обоснованием корректировок цен аналогов.

В результате определения и внесения корректировок цены аналогов (единицы измерения аналогов), как правило, должны быть близки друг к другу. В случае значительных различий скорректированных цен аналогов целесообразно выбрать другие аналоги; элементы, по которым проводится сравнение; значения корректировок.

Данный метод был использован при оценке объектов.

Метод выделения

Метод применяется для оценки застроенных земельных участков.

Условия применения метода:

наличие информации о ценах сделок с едиными объектами недвижимости, аналогичными единому объекту недвижимости, включающему в себя оцениваемый земельный участок. При отсутствии информации о ценах сделок допускается использование цен предложения (спроса);

соответствие улучшений земельного участка его наиболее эффективному использованию.

Метод предполагает следующую последовательность действий:

определение элементов, по которым осуществляется сравнение единого объекта недвижимости, включающего в себя оцениваемый земельный участок, с объектами - аналогами;

определение по каждому из элементов сравнения характера и степени отличий каждого аналога от единого объекта недвижимости, включающего в себя оцениваемый земельный участок;

определение по каждому из элементов сравнения корректировок цен аналогов, соответствующих характеру и степени отличий каждого аналога от единого объекта недвижимости, включающего в себя оцениваемый земельный участок;

корректировка по каждому из элементов сравнения цен каждого аналога, сглаживающая их отличия от единого объекта недвижимости, включающего в себя оцениваемый земельный участок;

расчет рыночной стоимости единого объекта недвижимости, включающего в себя оцениваемый земельный участок, путем обоснованного обобщения скорректированных цен аналогов;

расчет стоимости замещения или стоимости воспроизводства улучшений оцениваемого земельного участка;

расчет рыночной стоимости оцениваемого земельного участка путем вычитания из рыночной стоимости единого объекта недвижимости, включающего в себя оцениваемый земельный участок, стоимости замещения или стоимости воспроизводства улучшений земельного участка.

Сумма затрат на создание улучшений земельного участка может определяться с использованием укрупненных и (или) элементных стоимостных показателей.

К укрупненным стоимостным показателям относятся как показатели, характеризующие параметры объекта в целом - квадратный, кубический, погонный метр, так и показатели по комплексам и видам работ.

К элементным стоимостным показателям относятся элементные цены и расценки, используемые при определении суммы затрат на создание улучшений.

Укрупненные и элементные стоимостные показатели, рассчитанные в зафиксированном на конкретную дату уровне цен (базисном уровне цен), могут быть пересчитаны в уровень цен на дату оценки с использованием системы текущих и прогнозных индексов изменения стоимости строительства.

Расчет суммы затрат на создание улучшений с использованием элементных стоимостных показателей может осуществляться также с использованием ресурсного и ресурсно - индексного методов. Ресурсный (ресурсно - индексный) метод состоит в калькулировании в текущих (прогнозных) ценах и тарифах всех ресурсов (элементов затрат), необходимых для создания улучшений.

При определении суммы затрат на создание улучшений земельного участка следует учитывать прибыль инвестора - величину наиболее вероятного вознаграждения за инвестирование капитала в создание улучшений. Прибыль инвестора может рассчитываться как разность между ценой продажи и затратами на создание аналогичных объектов. Прибыль инвестора также может быть рассчитана как отдача на капитал при его наиболее вероятном аналогичном по уровню рисков инвестировании.

При определении стоимости замещения или стоимости воспроизводства учитывается величина накопленного износа улучшений.

Накопленный износ улучшений может определяться в целом или в денежном выражении как сумма физического, функционального и части экономического износа, относящегося к улучшениям.

Физическим износом является потеря стоимости улучшений, обусловленная ухудшением их физических свойств.

Функциональным износом является потеря стоимости улучшений, обусловленная несоответствием объемно - планировочного решения, строительных материалов и инженерного оборудования улучшений, качества произведенных строительных работ или других характеристик улучшений современным рыночным требованиям, предъявляемым к данному типу улучшений.

Экономическим износом является потеря стоимости единого объекта недвижимости, обусловленная отрицательным воздействием внешних по отношению к нему факторов.

Физический и функциональный износ могут быть устранимыми и неустранимыми. Экономический износ, как правило, является неустранимым. При этом износ является устранимым, если затраты на его устранение меньше, чем увеличение стоимости объекта недвижимости в результате его устранения.

В связи с отсутствием концепции по застройке земельного участка данный метод в оценке не использовался.

Метод распределения

Метод применяется для оценки застроенных земельных участков.

Условия применения метода:

наличие информации о ценах сделок с едиными объектами недвижимости, аналогичными единому объекту недвижимости, включающему в себя оцениваемый земельный участок. При отсутствии информации о ценах сделок допускается использование цен предложения (спроса);

наличие информации о наиболее вероятной доле земельного участка в рыночной стоимости единого объекта недвижимости;

соответствие улучшений земельного участка его наиболее эффективному использованию.

Метод предполагает следующую последовательность действий:

определение элементов, по которым осуществляется сравнение единого объекта недвижимости, включающего в себя оцениваемый земельный участок, с объектами - аналогами;

определение по каждому из элементов сравнения характера и степени отличий каждого аналога от единого объекта недвижимости, включающего в себя оцениваемый земельный участок;

определение по каждому из элементов сравнения корректировок цен аналогов, соответствующих характеру и степени отличий каждого аналога от единого объекта недвижимости, включающего в себя оцениваемый земельный участок;

корректировка по каждому из элементов сравнения цен каждого аналога, сглаживающая их отличия от единого объекта недвижимости, включающего в себя оцениваемый земельный участок;

расчет рыночной стоимости единого объекта недвижимости, включающего в себя оцениваемый земельный участок, путем обоснованного обобщения скорректированных цен аналогов;

расчет рыночной стоимости оцениваемого земельного участка путем умножения рыночной стоимости единого объекта недвижимости, включающего в себя оцениваемый земельный участок, на наиболее вероятное значение доли земельного участка в рыночной стоимости единого объекта недвижимости.

В связи с отсутствием концепции по застройке земельного участка данный метод в оценке не использовался.

Метод капитализации земельной ренты

Метод применяется для оценки застроенных и незастроенных земельных участков. Условие применения метода - возможность получения земельной ренты от оцениваемого земельного участка.

Метод предполагает следующую последовательность действий:

расчет земельной ренты, создаваемой земельным участком;

определение величины соответствующего коэффициента капитализации земельной ренты;

расчет рыночной стоимости земельного участка путем капитализации земельной ренты.

Под капитализацией земельной ренты понимается определение на дату проведения оценки стоимости всех будущих равных между собой или изменяющихся с одинаковым темпом величин земельной ренты за равные периоды времени. Расчет производится путем деления величины земельной ренты за первый после даты проведения оценки период на определенный оценщиком соответствующий коэффициент капитализации.

В рамках данного метода величина земельной ренты может рассчитываться как доход от сдачи в аренду земельного участка на условиях, сложившихся на рынке земли.

Основными способами определения коэффициента капитализации являются:

деление величины земельной ренты по аналогичным земельным участкам на цену их продажи;

увеличение безрисковой ставки отдачи на капитал на величину премии за риск, связанный с инвестированием капитала в оцениваемый земельный участок.

При этом под безрисковой ставкой отдачи на капитал понимается ставка отдачи при наименее рискованном инвестировании капитала (например, ставка доходности по депозитам банков высшей категории надежности или ставка доходности к погашению по государственным ценным бумагам).

В связи с отсутствием достоверных данных об аренде земельных участков этот метод в расчетах не использовался

Метод остатка

Метод применяется для оценки застроенных и незастроенных земельных участков. Условие применения метода - возможность застройки оцениваемого земельного участка улучшениями, приносящими доход.

Метод предполагает следующую последовательность действий:

расчет стоимости воспроизводства или замещения улучшений, соответствующих наиболее эффективному использованию оцениваемого земельного участка;

расчет чистого операционного дохода от единого объекта недвижимости за определенный период времени на основе рыночных ставок арендной платы;

расчет чистого операционного дохода, приходящегося на улучшения, за определенный период времени как произведения стоимости воспроизводства или замещения улучшений на соответствующий коэффициент капитализации доходов от улучшений;

расчет величины земельной ренты как разности чистого операционного дохода от единого объекта недвижимости за определенный период времени и чистого операционного дохода, приходящегося на улучшения за соответствующий период времени;

расчет рыночной стоимости земельного участка путем капитализации земельной ренты.

Метод допускает также следующую последовательность действий:

расчет стоимости воспроизводства или замещения улучшений, соответствующих наиболее эффективному использованию оцениваемого земельного участка;

расчет чистого операционного дохода от единого объекта недвижимости за определенный период времени на основе рыночных ставок арендной платы;

расчет рыночной стоимости единого объекта недвижимости путем капитализации чистого операционного дохода за определенный период времени;

расчет рыночной стоимости земельного участка путем вычитания из рыночной стоимости единого объекта недвижимости стоимости воспроизводства или замещения улучшений.

Чистый операционный доход равен разности действительного валового дохода и операционных расходов. При этом из действительного валового дохода вычитаются только те операционные расходы, которые, как правило, несет арендодатель.

Действительный валовой доход равен разности потенциального валового дохода и потерь от простоя помещений и потерь от неплатежей за аренду.

Потенциальный валовой доход равен доходу, который можно получить от сдачи всей площади единого объекта недвижимости в аренду при отсутствии потерь от невыплат арендной платы. При оценке земельного участка арендные ставки за пользование единым объектом недвижимости рассчитываются на базе рыночных ставок арендной платы (наиболее вероятных ставок арендной платы, по которым объект оценки может быть сдан в аренду на открытом рынке в условиях конкуренции, когда стороны сделки действуют разумно, располагая всей необходимой информацией, а на величине ставки арендной платы не отражаются какие-либо чрезвычайные обстоятельства).

Для пустующих и используемых собственником для собственных нужд помещений также используются рыночные ставки арендной платы. В потенциальный доход включаются и другие доходы, получаемые за счет неотделимых улучшений недвижимости, но не включенные в арендную плату.

Величина операционных расходов определяется исходя из рыночных условий сдачи в аренду единых объектов недвижимости. Операционные расходы подразделяются на: постоянные - не зависящие от уровня заполняемости единого объекта недвижимости, переменные - зависящие от уровня заполняемости единого объекта недвижимости и расходы на замещение элементов улучшений со сроком использования меньше, чем срок использования улучшений в целом (далее - элементов с коротким сроком использования). В состав операционных расходов не входят амортизационные отчисления по недвижимости и расходы по обслуживанию долговых обязательств по недвижимости.

Расчет расходов на замещение элементов улучшений с коротким сроком использования производится путем деления суммы затрат на создание данных элементов улучшений на срок их использования. В процессе выполнения данных расчетов целесообразно учитывать возможность процентного наращивания денежных средств для замены элементов с коротким сроком использования.

Управленческие расходы включаются в состав операционных расходов независимо от того, кто управляет объектом недвижимости - собственник или управляющий.

При расчете коэффициента капитализации для улучшений земельного участка следует учитывать наиболее вероятный темп изменения дохода от улучшений и наиболее вероятное изменение стоимости улучшений (например, при уменьшении стоимости улучшений - учитывать возврат капитала, инвестированного в улучшения).

В связи с отсутствием концепции по застройке земельного участка данный метод в оценке не использовался.

Метод предполагаемого использования

Метод применяется для оценки застроенных и незастроенных земельных участков.

Условие применения метода - возможность использования земельного участка способом, приносящим доход.

Метод предполагает следующую последовательность действий:

определение суммы и временной структуры расходов, необходимых для использования земельного участка в соответствии с вариантом его наиболее эффективного использования (например, затрат на создание улучшений земельного участка или затрат на разделение земельного участка на отдельные части, отличающиеся формами, видом и характером использования);

определение величины и временной структуры доходов от наиболее эффективного использования земельного участка;

определение величины и временной структуры операционных расходов, необходимых для получения доходов от наиболее эффективного использования земельного участка;

определение величины ставки дисконтирования, соответствующей уровню риска инвестирования капитала в оцениваемый земельный участок;

расчет стоимости земельного участка путем дисконтирования всех доходов и расходов, связанных с использованием земельного участка.

При этом под дисконтированием понимается процесс приведения всех будущих доходов и расходов к дате проведения оценки по определенной оценщиком ставке дисконтирования.

Для приведения всех будущих доходов и расходов к дате проведения оценки используются ставки дисконтирования, получаемые на основе анализа ставок отдачи на капитал аналогичных по уровню рисков инвестиций.

Источником доходов может быть сдача в аренду, хозяйственное использование земельного участка или единого объекта недвижимости либо продажа земельного

участка или единого объекта недвижимости в наиболее вероятные сроки по рыночной стоимости.

Расчет доходов в варианте сдачи недвижимости в аренду должен предусматривать учет дохода от продажи единого объекта недвижимости в конце прогнозного периода.

В связи с отсутствием концепции по застройке земельного участка данный метод в оценке не использовался.

АНАЛИЗ НАИЛУЧШЕГО И НАИБОЛЕЕ ЭФФЕКТИВНОГО ИСПОЛЬЗОВАНИЯ ОБЪЕКТА ОЦЕНКИ

Анализ наилучшего и наиболее эффективного использования является основополагающим принципом при определении справедливой стоимости объекта недвижимости. Данный анализ позволяет определить наиболее конкурентоспособное использование объекта недвижимости, т.е. такое использование, которому соответствует ожидание максимальной справедливой стоимости оцениваемого объекта при определенной категории и разрешенном использовании земельного участка.

Наилучшее и наиболее эффективное использование – это разумный вариант использования земельного участка и существующих строений на нем, который является юридически правомочным, физически возможным, финансово обеспеченным и максимально экономичным на дату оценки (т.е. дающим максимальную полезность от использования оцениваемого земельного участка).

В основе концепции рыночной стоимости недвижимости лежит предпосылка о фундаментальном значении распределения величин стоимости земельного участка и объекта в целом. Стоимость земельного участка составляет от 25% до 70% от общей стоимости объекта недвижимости в зависимости от эффективности его использования[8].В условиях Российского рынка эта величина лежит в том же диапазоне[9]. Для наиболее эффективного использования эта величина составляет 25-35%.(приложение) Это положение определяет сущность свойства рыночной стоимости земельного участка – земельный участок износу не подлежит при правильном его использовании. Иначе говоря, те улучшения, которые производятся на земельном участке, в виде строений, сооружений, коммуникаций, лесных насаждений и т.п. увеличивают стоимость объекта в целом, в зависимости от того, насколько эти улучшения воспринимаются на рынке недвижимости. В связи с этим для любой недвижимости может существовать наилучшее и наиболее эффективное использование земельного участка как свободного и использование земельного участка с находящимися на нем улучшениями, причем в общем случае эти варианты могут не совпадать. Если существующие улучшения не соответствуют наиболее эффективному использованию, стоимость земельного участка (как свободного) составляет большую часть в рыночной стоимости объекта в целом. В этом случае не полностью используется потенциал земельного участка и анализ использования должен рассмотреть целесообразность варианта сноса существующей застройки или возведение строений в соответствии с оптимальным назначением земельного участка. В силу этого анализ наиболее эффективного использования оцениваемого объекта обычно предусматривает две стадии:

- ✓ анализ земельного участка как неосвоенного;
- ✓ анализ земельного участка с существующими зданиями с учетом возможностей их развития.

Наилучшее использование объекта определяется с одной стороны административными ограничениями по виду использования земельного участка, с другой стороны инвестором – какой класс недвижимости наиболее эффективен при существующих ограничениях вида использования.

Законодательная допустимость: предусматривает рассмотрение только тех вариантов, которые не противоречат законодательству и разрешены распоряжениями о

зонировании. Объект оценки6 земельный участок: Категория земель: «земли населенных пунктов» с разрешенным использованием для индивидуального жилищного строительства. Согласно Приказу Минэкономразвития РФ от 15 февраля 2007 г. N 39 "Об утверждении Методических указаний по государственной кадастровой оценке земель населенных пунктов" (с изменениями и дополнениями), земельные участки, предназначенные для размещения индивидуальной жилой застройки, возможно размещение домов малоэтажной жилой застройки.

Физическая возможность: рассмотрение физически реальных для данного участка вариантов использования.

Структурно-функциональную организацию районов малоэтажной застройки необходимо определять в зависимости от размеров застраиваемой территории и условий размещения в соответствии с РАСПОРЯЖЕНИЕ от 10 января 2000 г. N 1 О ВВЕДЕНИИ В ДЕЙСТВИЕ ТЕРРИТОРИАЛЬНЫХ СТРОИТЕЛЬНЫХ НОРМ МОСКОВСКОЙ ОБЛАСТИ (ТСН ПЗП-99 МО) –см. Приложение.

Основными видами жилых образований являются:

- ✓ - жилой район (поселок) - площадь территории свыше 50 га;
- ✓ - жилой комплекс (группа кварталов) - до 50 га, но не менее 10 га;
- ✓ - квартал (группа участков) - до 10 га.

Расчетные показатели жилищной обеспеченности для малоэтажной индивидуальной застройки не нормируются.

В зависимости от размера участка, общей площади жилого дома, условий размещения застройки устанавливаются параметры плотности застройки.

Оцениваемый участок возможно использовать для размещения жилого квартала малоэтажной застройки.

Коэффициент плотности застройки составляет:0,4.

Экономическая целесообразность: рассмотрение того, какой физически возможный и законодательно допустимый вариант использования будет давать приемлемый доход владельцу объекта, равный или больший по сравнению с суммой операционных расходов, финансовых обязательств и капитальных затрат.

Максимальная эффективность: рассмотрение того, какое из экономически приемлемых использований будет приносить максимальный чистый доход или максимальную текущую стоимость.

Выводы:

Основываясь на проведенном анализе рынка, и принимая во внимание расположение объекта, его правовой режим, площадь земельного участка, вид разрешенного использования и проведенные расчеты можно сделать следующий вывод:

Наилучшим и наиболее эффективным использованием оцениваемого земельного участка является использование его для комплексного освоения в целях жилищного строительства.

АНАЛИЗ ДОСТАТОЧНОСТИ И ДОСТОВЕРНОСТИ

Затратный подход

По результатам сбора информации об объекте оценки для решения поставленной задачи в рамках затратного подхода Оценщик считает собранную информацию недостаточной и недостоверной для определения рыночной стоимости объекта оценки.

Сравнительный подход

По результатам сбора информации об объекте оценки для решения поставленной задачи в рамках сравнительного подхода Оценщик считает собранную информацию достаточной и достоверной, в связи с тем, что на ее основании можно сделать вывод о:

стоимости аналогов подобных оцениваемым (на основании информации, взятых из открытых источников);

техническом состоянии и наличие дефектов объектов аналогов (на основании информации взятой из открытых источников).

Доходный подход

По результатам сбора информации об объекте оценки для решения поставленной задачи в рамках доходного подхода Оценщик считает собранную информацию недостаточной и недостоверной для определения рыночной стоимости объекта оценки.

ОБОСНОВАНИЕ ОТКАЗА ОТ ИСПОЛЬЗОВАНИЯ ЗАТРАТНОГО И ДОХОДНОГО ПОДХОДОВ К ОЦЕНКЕ.

В процессе работы над определением стоимости объекта Оценщик пришел к выводу, что использование двух из трех существующих подходов (затратного и доходного) является некорректным. Поэтому Оценщик принял решение отказаться от использования этих подходов при расчете величины стоимости объекта оценки и использовать только один – сравнительный. Ниже приводится краткое обоснование данного решения.

Затратный подход, по мнению Оценщика, может быть применен по отношению к Объекту оценки, но в связи с тем, что строительство такого жилья в Московской области индивидуальна, то Оценщик счел корректным не использовать затратный подход при определении рыночной стоимости Объекта оценки.

В основе доходного подхода лежит принцип ожидания, который гласит, что все стоимости сегодня являются отражением будущих преимуществ. При применении данного подхода анализируется возможность недвижимости генерировать определенный доход, который обычно выражается в форме дохода от эксплуатации и дохода от возможной продажи в конце периода владения. Применительно к Объекту оценки можно гипотетически предположить, что он приобретается не как «дом для отдыха и проживания», а как объект для извлечения прибыли от сдачи его в аренду и последующей (возможной) продажи.

Против использования доходного подхода, как некорректного в данной ситуации, у Оценщика также имелось несколько аргументов. Прежде всего – это информация, полученная от Заказчика, что Объект оценки будет использоваться исключительно для целей проживания и отдыха, т.е. будущий собственник не планирует сдавать его в аренду с целью извлечения дохода.

Во-вторых, несмотря на существующий в Московской области рынок аренды жилых домов, он продолжает в основном оставаться «черным». Договора аренды в подавляющем количестве нигде не регистрируются, а оплата производится в виде необлагаемой налогом наличной суммы. Это обстоятельство не позволяет Оценщику собрать достаточное количество достоверной информации о размере арендной платы и ставок аренды по объектам-аналогам. Использовать же информацию, не имеющую документального подтверждения и обоснования, Оценщик посчитал невозможным. Поэтому доходный подход был исключен из расчетов.

По мнению Оценщика, единственно возможным подходом к оценке Объекта из трех существующих можно считать сравнительный подход, который в силу хорошо развитой системы информационного обеспечения дает наиболее объективные результаты.

4. РАСЧЕТ СПРАВЕДЛИВОЙ СТОИМОСТИ СРАВНИТЕЛЬНЫМ ПОДХОДОМ

Основой применения данного подхода является то факт, что стоимость оценки непосредственно связана с ценой продажи аналогичных объектов. Каждая сопоставимая продажа сравнивается с Объектом оценки. В цену сопоставимой продажи вносятся поправки (корректировки), отражающие существенные различия между ними.

При использовании сравнительного подхода Оценщиком были предприняты следующие шаги:

1. Сбор данных, изучение рынка недвижимости, отбор аналогов из числа сделок купли – продажи и предложений на продажу (публичных оферт);
2. Проверка информации по каждому отобранному аналогу о цене продажи и запрашиваемой цене, оплате сделки, физических характеристик, местоположение и иных условий сделки;
3. Анализ и сравнение каждого аналога с Объектом оценки по времени продажи (выставлению оферты), местоположению, физическим характеристикам и условиям продажи;
4. Корректировка цен продаж или запрашиваемых цен по каждому аналогу в соотвествии с имеющимися различиями между ним и Объектом оценки;
5. Согласование скорректированных цен аналогов и вывод показателя стоимости Объекта оценки.

При сравнительном анализе стоимости Объекта оценки с ценами аналогов Оценщик использовал данные по ценам предложений (публичных оферт) аналогичных объектов, взятых из открытых источников (печатных изданий, официальных Интернет сайтов и т.п.). Такой подход, по мнению Оценщика, оправдан с той точки зрения, что потенциальный покупатель прежде, чем принять решение о покупке объекта недвижимости проанализирует текущее рыночное предложение и придет к заключению о возможной цене предлагаемой недвижимости, учитывая все его достоинства и недостатки относительно объектов сравнения.

При отсутствии в свободном доступе баз данных (листингов) с ценами реальных сделок, на которые опираются в своей работе оценщики большинства стран мира, Оценщик справедливо сделал вывод, что данные публичных оферт наиболее близки к реальным ценам сделок купли – продажи, и, следовательно, в наибольшей степени отвечают требованиям российского законодательства в области оценки.

В ходе анализа к ценам аналогов были внесены корректировки на различия, существующие между аналогами и Объектом оценки. Отрицательная поправка вносится в случае, если по данному показателю аналог превосходит Объект оценки, а положительная – если по данному показателю аналог ему уступает.

Величина корректировки определяется Оценщиком экспертным путем или на основании весовой доли элемента сравнения в общей стоимости Объекта оценки.

В процессе сравнения объектов Оценщик вносил отрицательные (если объект сравнения лучше Объекта оценки) или положительные (если объект сравнения по своим качествам уступает Объекту оценки) поправки. Величина поправки определялась Оценщиком экспертным путем или на основании весовой доли элемента сравнения в общей стоимости.

Подробно проанализировав состав объекта оценки, оценщик сделал вывод, что все участки расположены в одном месте и имеют одинаковое назначение и разрешенное использование. Так как площади земельных участков между собой сравнительно не отличаются, то оценщик принял решение рассчитать справедливую стоимость 1 кв. м земельных участков под ИЖС.

Характеристики объектов – аналогов показаны в Таблице 4.

Таблица 2

Наименование	Аналог № 1	Аналог № 2	Аналог № 3
Площадь, кв.м	382 800	39 000	300 000
Цена предложения, рублей	267 960 000	27 000 000	200 000 000
Вид разрешенного использования	Земли под малоэтажное и коттеджное строительство	Земли под малоэтажное и коттеджное строительство	ИЖС
Адрес:	деревня Горки, Дмитровский район, Московская область	деревня Минеево, Дмитровский район, Московская область	Московская область, Дмитровский район, д. Бестужево
Описание	Вблизи участка ж/д станция "Катуар" Савеловского направления. Западной границей участок примыкает к реке Саморядовка, а восточной к лесу.	Продажа земельного участка в Дмитровском районе Московской обрасти. Великолепное место для строительства пансионата, базы отдыха или под коттеджную застройку. Один из элитных и экологически чистых районов Подмосковья. В пешей доступности находятся Яхромское водохранилище, канал им.Москвы, реки, леса. Развитая инфраструктура - в непосредственной близости с участком располагаются спортивные, досуговые и развлекательные копмлексы (парк "Волен", "Яхрома-парк" и т.д.) Удобный круглогодичный подъезд к участку возможен с трех сторон.	ВНИМАНИЕ !!! ПРЯМАЯ ПРОДАЖА, ОТ СОБСТВЕННИКА !!!Продаётся участок 30 га , 66 км. от МКАД , если двигаться по Рогачевскому шоссе . Земельный участок граничит с деревней Бестужево, Дмитровского района, Московской облости. Готовы все документы для заключения договора купли-продажи.
Источник	http://www.invst.ru/prodaja/zemli_pod_zastroyku	http://www.invst.ru/prodaja/zemli_pod_zastr	https://dmitrov.cian.ru/sale/suburban/1545

Наименование	Аналог № 1	Аналог № 2	Аналог № 3
	/zemelnyy_uchastok_v_derevne_gorki_sukharevskie_38_28_ga/	oyku/zhivopisnyy_uchastok_3_9_ga_yakhroma/	66471/
Цена за 1 кв. м, рублей	**700**	**692,31**	**666,67**

Согласно п. 22 ФСО № 7, для сравнения объекта оценки с другими объектами недвижимости, с которыми были совершены сделки или которые представлены на рынке для их совершения, был проведен анализ по основным элементам сравнения:

Корректировка на торг.

Анализируя текущую ситуацию на рынке земельных участков в Московской области, информацию полученную от сотрудников риэлтерских компаний и других участников рынка, Оценщик счёл необходимым внести дополнительную корректировку. Она связана с тем, что реальные сделки по купле-продаже объектов недвижимости несколько отличаются от цен предложения, т.к. цена оферты, как правило, изначально несколько завышена на т.н. «торг». Кроме того, в эту цену могут быть «заложены» комиссионные риелторов. Однако, в ряде случаев, цена оферты и цена сделки могут совпадать. Таким образом, средняя величина данной корректировки может колебаться в пределах от 1 до 20 % от цены предложения (публичной оферты).

Величина корректировки принята на основании данных Справочника расчетных данных для оценки и консалтинга СРД № 17, под редакцией канд. техн. наук Е.Е. Яскевича, М.:2016 г. и принята равной минимальной величине диапазона для продажи земельных участков 13,5%.

Населенный пункт	Жилая		Торговая		Офисная		Производственно-складская		Земельные участки
	Аренда	Продажа	Аренда	Продажа	Аренда	Продажа	Аренда	Продажа	Продажа
Крупные города									
Воронеж	6-8 (7)	9-11 (11)	7-10 (8,5)	11-14 (12,5)	6-9 (7,5)	10-13 (11,5)	7-9 (8)	12-15 (13,5)	-
Екатеринбург	5-9 (7)	6-11 (8)	7-9 (8)	10-12 (11)	6-10 (8)	9-12 (11,5)	8-9 (8,5)	11-13 (12)	11-13 (12)
Краснодар	6-9 (7,5)	10-13 (11,5)	8-10 (9)	10-12 (11)	6-10 (8)	10-14 (12)	8-10 (9)	12-15 (13,5)	-
Москва	5-9 (7)	8-12 (10)	7-13 (10)	12-17 (14,5)	8-11 (9,5)	12-14 (13)	9-11 (10)	11-15 (13)	9-12 (10,5)
Новосибирск	-	8-9 (8,5)	6-10 (8)	10-13 (11,5)	6-9 (7,5)	9-13 (11)	7-10 (8,5)	10-14 (12)	11-14 (12,5)
Ростов-на-Дону	6-8 (7)	9-11 (10)	7-10 (8,5)	11-13 (12)	-	10-14 (12)	-	10-15 (12,5)	10-12 (11)
С.- Петербург	5-8 (6,5)	5-10 (7,5)	6-9 (8,5)	12-14 (13)	7-11 (9)	11-14 (12,5)	10-12 (11)	10-14 (12)	8-12 (10)
Среднее по крупным городам в ноябре 2016 г.	**7,0**	**9,5**	**8,6**	**12,2**	**8,2**	**11,9**	**7,3**	**12,6**	**11,2**
Среднее по крупным городам в мае 2016 г.	**9,1**	**12,1**	**10,8**	**15,0**	**10,5**	**14,2**	**12,3**	**15,5**	**13,1**
Среднее по крупным городам в мае 2015 г.	**8,2**	**10,7**	**9,1**	**11,8**	**8,4**	**10,2**	**10,2**	**13,1**	**11,9**
Среднее по крупным городам в ноябре 2014 г.	**4,4**	**7,6**	**5,9**	**9,0**	**5,6**	**9,2**	**7,5**	**11,5**	**11,1**
Средние города									
Владивосток	5-8 (6,5)	8-12 (10)	-	12-14 (13)	7-10 (8,5)	10-13 (11,5)	7-11 (9)	10-14 (12)	-
Омск	7-8 (7,5)	8-11 (9,5)	6-9 (7,5)	11-13 (12)	6-10 (8)	10-13 (11,5)	-	11-15 (13)	-
Севастополь	8-10 (9)	12-16 (14)	-	12-16 (14)	-	11-14 (12,5)	-	10-15 (12,5)	12-18 (15)
Ставрополь	6-8 (7)	10-14 (12)	5-10 (7,5)	10-14 (12)	6-9 (7,5)	10-15 (12,5)	8-12 (10)	12-16 (14)	12-17 (14,5)
Тамбов	6-7 (6,5)	10-13 (11,5)	8-10 (9)	11-13 (12)	-	10-16 (13)	-	11-15 (13)	12-14 (13)
Тверь	5-7 (6)	9-11 (10)	7-9 (8)	11-15 (13)	7-9 (8)	11-13 (12)	9-10 (9,5)	11-13 (12)	12-16 (14)
Среднее по средним городам в ноябре 2016 г.	**7,1**	**11,2**	**8,0**	**12,7**	**8,0**	**10,1**	**9,5**	**12,8**	**14,1**
Среднее по средним городам в мае 2016 г.	**8,2**	**12,0**	**10,4**	**14,5**	**10,5**	**13,9**	**10,8**	**15,1**	**15,2**
Среднее по средним городам в мае 2015 г.	**5,3**	**9,3**	**8,2**	**11,2**	**7,5**	**10,8**	**8**	**12,9**	**13,6**
Среднее по средним городам в ноябре 2014 г.	**3,9**	**7,5**	**6,6**	**8,0**	**5,8**	**9,9**	**7,0**	**12,4**	**13,2**
Небольшие города и населенные пункты									
Московская область в ноябре 2016 г.	7-9 (8)	10-14 (12)	7-9 (8)	10-14 (12)	8-10 (9)	10-14 (12)	8-11 (9,5	12-17 (14,5)	12-15 (13,5)
Московская область в мае 2016 г.	8-11 (9,5)	11-17 (14)	9-12 (10,5)	12-17 (14,5)	10-14 (12)	12-17 (14,5)	10-16 (13)	13-19 (16)	13-16 (14,5)
Московская область в марте 2015 г.	5-6 (5,5)	9-13 (11)	9	10-14 (12)	8-11 (9,5)	10-15 (12,5)	10-15 (12,5)	11-14 (12,5)	12-14 (13)
Московская область в ноябре 2014 г.	3-5 (4)	8-11 (9,5)	7	8-12 (10)	6-10 (8)	9-12 (10,5)	7-11 (9)	9-12 (10,5)	10-13 (11,5)

Корректировка на местоположение

Корректировка по данному фактору не проводилась, так как объект оценки и объекты аналоги расположены одном районе.

Корректировка на площадь

Объект оценки является участок площадью 776 029 кв.м.

Объекты-аналоги имеют площади от 39 000 кв. м до 382 800 кв. м. Таким образом, необходимо проведение корректировки на площадь земельных участков для всех объектов-аналогов.

Как правило, большие по размеру земельные участки стоят несколько дешевле в расчете на единицу площади, чем меньшие по размеру участки, поэтому в цены аналогов вносились корректировки.

Размер корректировки был рассчитан на основе статистического исследования зависимости цены на земельные участки под объектами от размера участка[1].

Коэффициенты корректировки удельной кадастровой стоимости земельного участка на размер его площади (KS)

Таблица 3

№ п/п	Площадь участка, кв. м	Коэффициент поправки (Ks)
1	до 5 000 включительно	1,35
2	от 5 000 до 10 000 включительно	1,25
3	от 10 000 до 50 000 включительно	1,06
4	от 50 000 до 100 000 включительно	1,00
5	от 100 000 до 250 000 включительно	0,93
6	от 250 000 до 500 000 включительно	0,88
7	от 500 000 до 1 000 000 включительно	0,83
8	от 1 000 000 до 2 500 000 включительно	0,78
9	от 2 500 000 до 5 000 000 включительно	0,75
10	от 5 000 000 и выше	0,71

Эта зависимость отражена на графике, представленном ниже.

График 1. Зависимость цены на земельные участки под объектами от размера участка

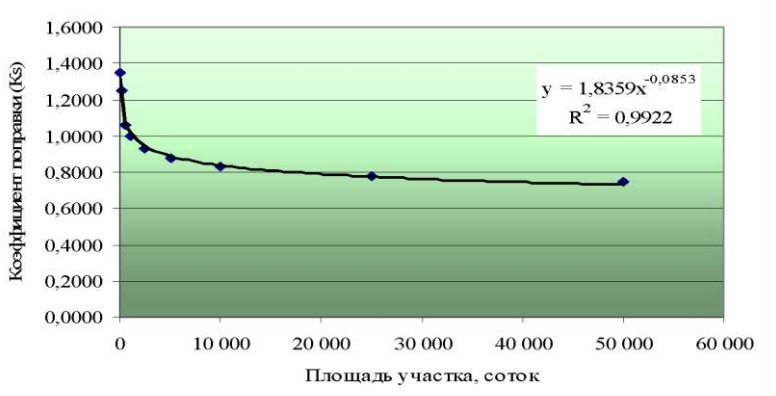

Наиболее точно (коэффициент корреляции 0,9922) эту зависимость описывает следующее уравнение:

$$K_S = 1{,}8359 \times S^{-0{,}0853}$$, где:

KS – коэффициент корректировки;

S – площадь земельного участка, соток.

Таким образом, поправка по данному фактору рассчитывалась на основе следующей формулы:

[1] *Источник информации: А.Д. Власов, «Проблемы кадастровой оценки земельных участков под промышленными объектами в поселениях», журнал «Имущественные отношения в Российской Федерации», №1(40). Поправка на площадь подчиняется экспоненциальной зависимости*

$$K_{П} = (\frac{C_{ОО}}{C_{ОА}} - 1) \times 100\ \%$$, где:

КП – размер корректировки на площадь земельного участка;

СОО – расчетное значение коэффициента корректировки удельной кадастровой стоимости земельного участка на размер его площади для объекта оценки;

СОА – расчетное значение коэффициента корректировки удельной кадастровой стоимости земельного участка на размер его площади для объекта-аналога.

Определение коэффициента корректировки

Таблица 4

Расчет корректировки на площадь для земельных участков

Наименование	Объект оценки	Аналог №1	Аналог №2	Аналог №3
Площадь земельного участка, кв.м	До 1 000 000	382 800	39 000	300 000
Коэффициент корректировки (K_S)	0,83	0,88	1,06	0,88
Корректировка, %		-5,68%	-21,7%	-5,68%

Корректировка на дату продажи

Так как при расчетах используется актуальная на дату оценки дата продажи, корректировка по данному фактору не вводилась.

Корректировка на назначение участка

Корректировка по данному фактору не вводилась, т.к. объект оценки и объекты аналоги представляют из себя земельные участки под строительство малоэтажных жилых домов.

Корректировка на наличие коммуникаций

Корректировка по данному фактору не вводилась, т.к. объект оценки и объекты аналоги имеют коммуникации по границе.

Операционная аренда.

Объект оценки находится в операционной аренде. Согласно договору №№30-05-16-1 от 21 июня 2016 года, обязанностью арендатора является оплата земельного налога, проведение работ соответствующего разрешенному использованию земельного участка и оплата арендной платы в соответствии с договором.

Поправка рассчитывается, путем капитализация доходов получаемых от платежей по договору операционной аренды и налогов на землю, которые оплачивает арендатор(согласно договору операционной аренды) за оставшийся период действия договора.

Согласно договору операционной аренды, арендная ставка 1 кв.м. за 11 месяцев составляет: 0,29 рублей.

Арендная ставка за 1 месяц составляет:0,026 руб./кв.м.

Налог на оцениваемый земельный участок составляет 1,5% от кадастровой стоимости. Согласно данным публичной кадастровой карты стоимость одной сотки, оцениваемых объектов составляет: 424,75 рублей за кв.м. Налог на землю за одну сотку составит:1,5%*424,75 руб./кв.м=6,37 руб./кв.м. За 12 месяцев.

Налог на землю за 1 месяц составит: 0,53 руб./кв.м.

Стоимость за один месяц составляет: 0,53 руб./кв.м+0,026 руб./к.м.=0,556 руб./кв.м.

С даты оценки договор операционной аренды действует 2 месяц.

Срок действия договора

Отсюда получаем, что стоимость арендных платежей и налогов за 8 месяцев составляет:0,556 руб./кв.м/месяц *2 месяцев=1,112 рублей/кв.м.

Корректировка на операционную аренду рассчитывалась путем получения будущей стоимости получаемых арендных платежей и налогов.

В качестве ставки дисконтирования бралась ключевая ставка Цб http://www.cbr.ru/

Она составляет :10%

Отсюда получаем, что корректировка равняется:

1,112 *(1+10%*2/12)^(2/12)=1,12 рублей за кв.м.

Элемент сравнения	Единица измер.	Объект оценки	Объекты сравнения		
			1	2	3
Цена предложения	руб.		267 960 000	27 000 000	200 000 000
Общая площадь, кв. м	м2	776029	382 800	39 000	300 000
Источник информации			http://www.invst.ru/prodaja/zemli_pod_zastroyku/zemelnyy_uchastok_v_yartsevo_22_77_ga/	http://www.invst.ru/prodaja/zemli_pod_zastroyku/zemelnyy_uchastok_v_yartsevo_36_10_ga/	https://dmitrov.cian.ru/sale/suburban/154566471/
Единица сравнения					
Цена предложения	руб		267 960 000	27 000 000	200 000 000
Цена за ед. площади	руб/м2		**700**	**692,31**	**666,67**
Корректировки	(Все корректировки производятся от сопоставимого объекта к оцениваемому)				
Право собственности		полное	полное	полное	полное
Корректировка	%		0.0%	0.0%	0.0%
Скорректированная цена	руб/м2		**700**	**692,31**	**666,67**
Условия финансирования		Рыночные	Рыночные	Рыночные	Рыночные
Корректировка	%		0.0%	0.0%	0.0%
Скорректированная цена	руб/м2		**700**	**692,31**	**666,67**
Условия продажи			предложение	предложение	предложение
Корректировка	%		-13,5%	-13,5%	-13,5%
Скорректированная цена	руб/м2		**605,50**	**598,85**	**576,67**
Дата продажи (дата оценки)		март 2017	март 2017	март 2017	март 2017
Корректировка	%		0.0%	0.0%	0.0%
Скорректированная цена	руб/м2		**605,50**	**598,85**	**576,67**
Местоположение		Дмитров Московская область	деревня Минеево, Дмитровский район, Московская область	Московская область, Дмитровский район, с. Батюшково	Московская область, Дмитровский район, д. Бестужево

Элемент сравнения	Единица измер.	Объект оценки	Объекты сравнения		
			1	2	3
Местоположение		Хорошее	Хорошее	Хорошее	Хорошее
Корректировка	%		0.0%	0.0%	0.0%
Скорректированная цена	руб/м2		**605,50**	**598,85**	**576,67**
Физические характеристики					
Назначение		комплексного освоения в целях жилищного строительства	Земли под малоэтажное и коттеджное строительство	Земли под малоэтажное и коттеджное строительство	ИЖС
Корректировка	%		0.0%	0.0%	0.0%
Скорректированная цена	руб/м2		**605,50**	**598,85**	**576,67**
Подъезд	удовл.	Хороший	Хороший	Хороший	Хороший
Корректировка	%		0.0%	0.0%	0.0%
Скорректированная цена	руб/м2		**605,50**	**598,85**	**576,67**
Инженерные коммуникации		по границе	по границе	по границе	по границе
Корректировка	%		0.0%	0.0%	0.0%
Скорректированная цена	руб/м2		**605,50**	**598,85**	**576,67**
Площадь участка		776029	382 800	39 000	300 000
Корректировка	%		-5,68%	-21,7%	-5,68%
Скорректированная цена	руб/м2		**571,11**	**468,90**	**543,92**
Экономические характеристики					
Операционная аренда		Да	Нет	Нет	Нет
Корректировка	руб/м2		1,12	1,12	1,12
Скорректированная цена	руб/м2		**572,23**	**470,02**	**545,04**
Компоненты стоимости, не связанные с		нет	нет	нет	нет

Элемент сравнения	Единица измер.	Объект оценки	Объекты сравнения		
			1	2	3
недвижимостью					
Корректировка	%		0.0%	0.0%	0.0%
Скорректированная цена	руб/м2		**572,23**	**470,02**	**545,04**
Коэффициент вариации	%		**10,05%**		
Цена за ед. общей площади	руб/м2		**529,09**		
Справедливая стоимость земельного участка. Общей площадью,	Руб.		**410 589 184**		
Справедливая стоимость земельного участка, Общей площадью, округленно	Руб.		**410 600 000**		

5. СОГЛАСОВАНИЕ РЕЗУЛЬТАТОВ ОЦЕНКИ

Результаты расчетов справедливой стоимости Объекта оценки по трем подходам указаны в Таблице 7.

Таблица 7

Подходы:	Справедливая стоимость, руб.
Затратный подход	Не применялся
Сравнительный подход	**410 600 000**
Доходный подход	Не применялся

Заключительным этапом определения справедливой стоимости оцениваемого объекта является итоговое согласование стоимостных показателей, полученных при помощи использованных подходов оценки. Целью сведения результатов является определение наиболее вероятной стоимости оцениваемых объектов на дату оценки через взвешивание преимуществ и недостатков проведенных расчетов. Выбор итоговых значений весовых коэффициентов для рассматриваемых методов осуществлялся на основе реализации техники метода анализа иерархий[2]. Были рассмотрены следующие факторы, влияющие на результаты, полученные разными подходами:

- учет влияния текущей рыночной ситуации на дату оценки;
- наличие необходимой информации для реализации метода;
- достоверность имеющейся информации;
- учет специфических особенностей объекта оценки;
- учет влияния возможных рисков при определении стоимости;
- отражение тенденции развития рыночной ситуации.

На первом уровне расположены основные факторы, определяющие достоверность результата оценки:

Таблица8

	Показатели	1	2	3	4	5	6	Вектор приоритета
1	учет влияния текущей рыночной ситуации на дату оценки	1,000	1,000	1,000	1,000	1,000	1,000	0,16667
2	наличие необходимой информации для реализации метода	1,000	1,000	1,000	1,000	1,000	1,000	0,16667
3	достоверность имеющейся информации	1,000	1,000	1,000	1,000	1,000	1,000	0,16667
4	учет специфических особенностей объекта оценки	1,000	1,000	1,000	1,000	1,000	1,000	0,16667
5	учет влияния возможных рисков при определении стоимости	1,000	1,000	1,000	1,000	1,000	1,000	0,16667
6	отражение тенденции развития рыночной ситуации	1,000	1,000	1,000	1,000	1,000	1,000	0,16667

Было принято допущение о равенстве вклада в процесс принятия решения всех вышеперечисленных факторов. При оценке каждого используемого подхода по анализируемым факторам был поставлен вопрос: насколько хорошо данный метод учитывает данный фактор при оценке конкретного объекта. Весовые параметры,

[2] Расчет проводился с использованием программы "Анализ иерархий" НИЦ "Нейросплав".

характеризующие степень учета данного фактора при реализации, каждого из подходов, приведены в следующей Таблице 16:

Таблица 9

№ п/п	Наименование фактора	Вес фактора	Сравнит. подход	Доходный подход	Затратный подход
1	Учет влияния текущей рыночной ситуации на дату оценки объекта	16,67%	100,00%	00,00%	00,00%
2	Наличие информации, необходимой для реализации подхода	16,67%	100,00%	00,00%	00,00%
3	Достоверность используемой информации при реализации подхода	16,67%	100,00%	00,00%	00,00%
4	Учет специфических особенностей объекта оценки	16,67%	100,00%	00,00%	00,00%
5	Учет влияния возможных рисков при определении стоимости	16,67%	100,00%	00,00%	00,00%
6	Отражение тенденции развития рыночной ситуации	16,67%	100,00%	00,00%	00,00%
Результирующий вектор приоритетов		100%	100,00%	00,00%	00,00%

Таким образом, при согласовании полученных результатов применены следующие весовые коэффициенты:

Подходы.	Результирующий вектор приоритетов
Сравнительный подход	1,00
Доходный подход	Не применялся
Затратный подход	Не применялся

Справедливая стоимость определяется по следующей формуле:

$$РС = РС_{сравн.} \times 1,00$$

Таким образом, справедливая стоимость Объекта оценки, составляет:
410 600 000 рублей
(Четыреста десять миллионов шестьсот тысяч) рублей,

6. СПИСОК ИСПОЛЬЗОВАННЫХ ИСТОЧНИКОВ

6.1. НОРМАТИВНЫЕ ДОКУМЕНТЫ

1. Гражданский кодекс РФ. Ч . I - II // Федеральный закон № 15 - ФЗ от 26.01.1996 г.
2. Федеральный закон Российской Федерации «Об оценочной деятельности в Российской Федерации» от 29 июля .1998 г., №135-ФЗ в редакции Федерального закона Российской Федерации от 24.07.2007 г. №220-ФЗ.
3. Федеральный закон Российской Федерации «О внесении изменений в Федеральный закон «Об оценочной деятельности в Российской Федерации»» от 29 июля .2006 г. №157-ФЗ.
4. Федеральный стандарт оценки «Общие понятия оценки, подходы и требования к проведению оценки (ФСО №1) (утв. приказом Минэкономразвития РФ от 29 июля 2007 г. №256).
5. Федеральный стандарт оценки «Цель оценки и виды стоимости» (ФСО №2) (утв. приказом Минэкономразвития РФ от 29 июля 2007 г. №255).
6. Федеральный стандарт оценки «Требования к отчету об оценке» (ФСО №3) (утв. приказом Минэкономразвития РФ от 29 июля 2007 г. №254).
7. Международные стандарты оценки МСО 2007 Международного комитета по стандартам оценки (МКСО).

6.2. СПРАВОЧНАЯ ЛИТЕРАТУРА И ИНФОРМАЦИОННЫЕ ИСТОЧНИКИ

1. Информационно-аналитический бюллетень рынка недвижимости “RWAY” выпускаемый совместно с Москомземом при участии Комитета по собственности, приватизации и хозяйственной деятельности Государственной Думы РФ;
2. Internet–ресурсы (www.izrukvruki.ru, www.kdo.ru, www.domailudi.ru, www.appartment.ru, www.mian.ru, www.miel.ru, www.foreman.ru, www.km.ru/estate, www.astet.ru, www.akp.ru, www.valnet.ru, www.appriser.ru, www.rway.ru и др.).

6.3. МЕТОДИЧЕСКАЯ ЛИТЕРАТУРА

1. Грибовский С.В. Оценка доходной недвижимости. – СПб.: ПИТЕР, 2001. – 336 с.
2. Оценка объектов недвижимости: теоретические и практические аспекты / Под ред. В.В. Григорьева. - М.: ИНФРА-М, 1997. Учебное пособие. Одобрено и рекомендовано к изданию учебно-методическим советом Госкомимущества РФ.
3. Оценка недвижимости: Учебник/ Под ред. А.Г. Грязновой, М.А. Федотовой – М.: Финансы и статистика, 2002.
4. Оценка рыночной стоимости недвижимости: Учеб. И практ. Пособие/Под ред. В.Н. Зарубина, В.М. Рутгайзера. – М.: Дело, 1998.
5. Тарасевич Е.И. Оценка недвижимости. СПб.: СПбГТУ, 1997. – 442 с.
6. Фридман Д,, Ордуей Н Анализ и оценка приносящей доход недвижимости: Пер. с англ. – М.: Дело Лтд, 1995. – 461 с.
7. Харисон Генри С. Оценка недвижимости: Пер. с англ. – М.: РИО Мособлупрполиграфиздата, 1994. – 231 с.
8. ГериУ.Элдред Недвижимость 101 Днепроветровск Баланс Бизнес Букс 2007 г.
9. «Экономическая оценка земель городских поселений в рыночных условиях» Севастьянов А.В. диссертации на соискание степени доктора экономических наук М.2003 г.
10. Светлаков В.И. Особенности оценки земельных участков при застройке территории города. Научно-практический журнал. Экономика и управление собственностью, № 1, 2013.

7.ИСПОЛЬЗУЕМАЯ ТЕРМИНОЛОГИЯ

Справедливая стоимость, понятие которой дано в Международном стандарте финансовой отчетности (IFRS 13) «Оценка справедливой стоимости» (введен в действие на территории Российской Федерации Приказом Минфина России №106н от 18.07.2012 г.): это цена, которая может быть получена при продаже актива или уплачена при передаче обязательства при проведении операции на добровольной основе на основном (или наиболее выгодном) рынке на дату оценки в текущих рыночных условиях (то есть выходная цена) независимо от того, является ли такая цена непосредственно наблюдаемой или рассчитывается с использованием другого метода оценки.

Согласно IFRS 13 оценка справедливой стоимости осуществляется несколькими подходами:

затратный подход – метод оценки, при котором отражается сумма, которая потребовалась бы в настоящий момент для замены производительной способности актива (часто называемая текущей стоимостью замещения);

доходный подход – методы оценки, которые преобразовывают будущие суммы (например, потоки денежных средств или доходы и расходы) в единую сумму на текущий момент (то есть дисконтированную). Оценка справедливой стоимости осуществляется на основе стоимости, обозначаемой текущими рыночными ожиданиями в отношении таких будущих сумм;

рыночный подход – метод оценки, при котором используются цены и другая соответствующая информация, генерируемая рыночными сделками с идентичными или сопоставимыми (то есть аналогичными) активами, обязательствами или группой активов и обязательств, такой как бизнес.

Дата оценки (дата проведения оценки, дата определения стоимости) – дата, по состоянию на которую определяется стоимость объекта оценки. (ФСО №1).

Итоговая стоимость объекта оценки определяется путем расчета стоимости объекта оценки при использовании подходов к оценке и обоснованного оценщиком согласования (обобщения) результатов, полученных в рамках применения различных подходов к оценке (ФСО №1).

Метод оценки – последовательность процедур, позволяющая на основе существенной для данного метода информации определить стоимость объекта оценки в рамках одного из подходов к оценке (ФСО №1).

Объект-аналог – объект, сходный объекту оценки по основным экономическим, материальным, техническим и другим характеристикам, определяющим его стоимость. (ФСО №1).

***Цена* – термин, обозначающий денежную сумму, требуемую, предлагаемую или уплаченную за некий товар или услугу. Она является историческим фактом, т.е. относится к определенному моменту времени и месту, независимо от того, была ли она объявлена открыто или осталась в тайне. В зависимости от финансовых возможностей, мотивов или особых интересов конкретных покупателя и продавца цена, уплаченная за товары и услуги, может не соответствовать стоимости этих товаров или услуг. Тем не менее, цена является индикатором относительной стоимости, приписываемой товарам или услугам конкретным покупателем и/или конкретным продавцом при конкретных обстоятельствах.**

***Стоимость объекта оценки* – это наиболее вероятная расчетная величина, определенная на дату оценки в соответствии с выбранным видом стоимости согласно требованиям Федерального стандарта оценки «Цель оценки и виды стоимости (ФСО № 2)».**

Риск – под риском понимается степень оправданности ожиданий при прогнозировании получения потоков будущих периодов. При их прогнозировании риск может рассматриваться как вероятность или степень возможности реализации прогнозных оценок.

Приложение 1. Копии Информационно-Аналитического Материала Копии аналогов для определения рыночной стоимости объекта оценки

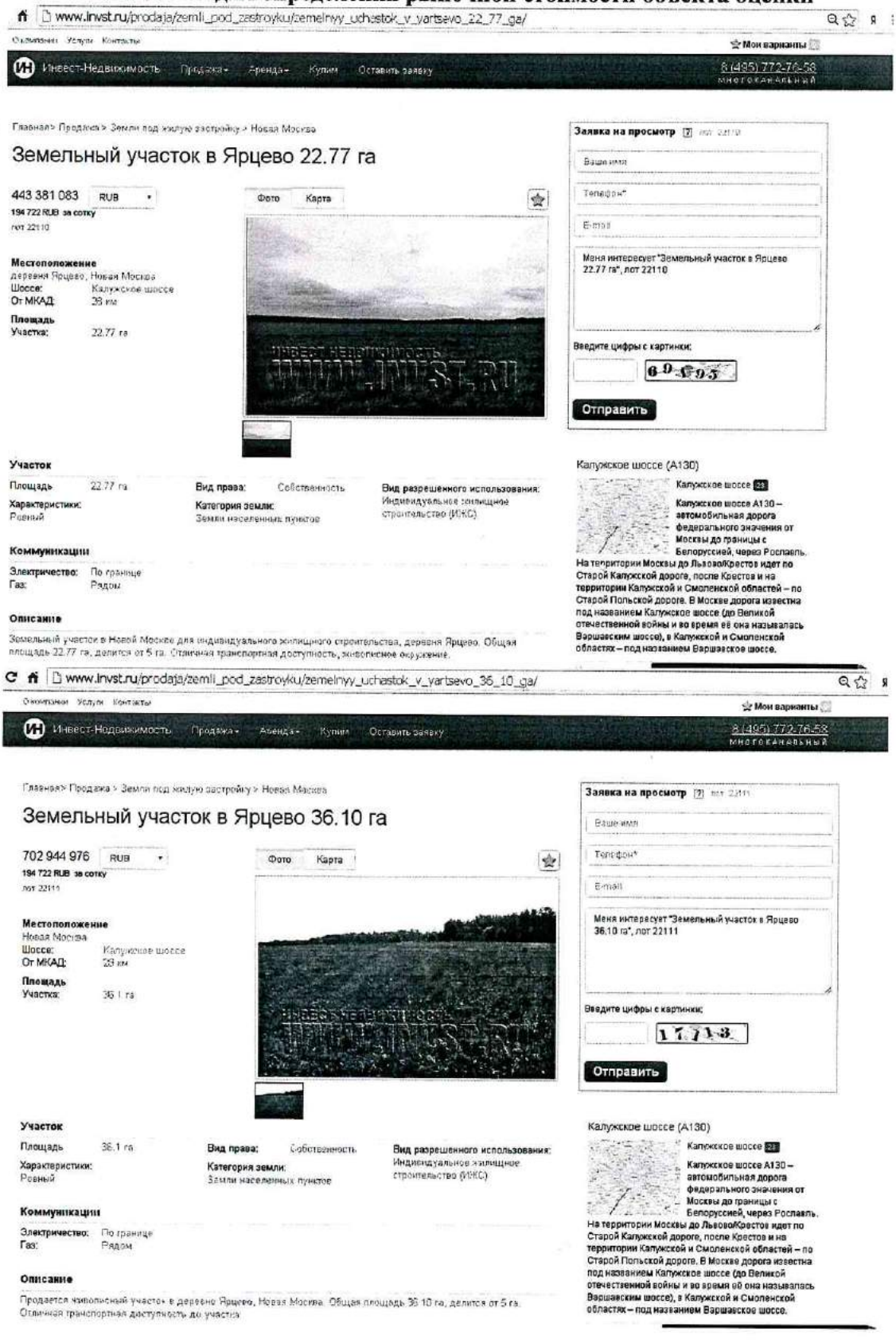

www.invst.ru/prodaja/zemli_pod_zastroyku/zemelnyy_uchastok_v_yartsevo_22_77_ga/

Инвест-Недвижимость | Продажа | Аренда | Купим | Оставить заявку | 8 (495) 772-76-58 многоканальный

Главная > Продажа > Земли под жилую застройку > Новая Москва

Земельный участок в Ярцево 22.77 га

443 381 083 RUB
194 722 RUB за сотку
лот 22110

Местоположение
деревня Ярцево, Новая Москва
Шоссе: Калужское шоссе
От МКАД: 38 км

Площадь
Участка: 22.77 га

Фото | Карта

Заявка на просмотр лот 22110
Ваше имя
Телефон*
E-mail
Меня интересует "Земельный участок в Ярцево 22.77 га", лот 22110
Введите цифры с картинки:
Отправить

Участок
Площадь: 22.77 га
Характеристики: Ровный
Вид права: Собственность
Категория земли: Земли населенных пунктов
Вид разрешенного использования: Индивидуальное жилищное строительство (ИЖС)

Коммуникации
Электричество: По границе
Газ: Рядом

Описание
Земельный участок в Новой Москве для индивидуального жилищного строительства, деревня Ярцево. Общая площадь 22.77 га, делится от 5 га. Отличная транспортная доступность, живописное окружение.

Калужское шоссе (А130)
Калужское шоссе 38
Калужское шоссе А130 – автомобильная дорога федерального значения от Москвы до границы с Белоруссией, через Рославль. На территории Москвы до Львова/Крестов идет по Старой Калужской дороге, после Крестов и на территории Калужской и Смоленской областей – по Старой Польской дороге. В Москве дорога известна под названием Калужское шоссе (до Великой отечественной войны и во время её она называлась Варшавским шоссе), в Калужской и Смоленской областях – под названием Варшавское шоссе.

www.invst.ru/prodaja/zemli_pod_zastroyku/zemelnyy_uchastok_v_yartsevo_36_10_ga/

Инвест-Недвижимость | Продажа | Аренда | Купим | Оставить заявку | 8 (495) 772-76-58 многоканальный

Главная > Продажа > Земли под жилую застройку > Новая Москва

Земельный участок в Ярцево 36.10 га

702 944 976 RUB
194 722 RUB за сотку
лот 22111

Местоположение
Новая Москва
Шоссе: Калужское шоссе
От МКАД: 38 км

Площадь
Участка: 36.1 га

Фото | Карта

Заявка на просмотр лот 22111
Ваше имя
Телефон*
E-mail
Меня интересует "Земельный участок в Ярцево 36.10 га", лот 22111
Введите цифры с картинки:
Отправить

Участок
Площадь: 36.1 га
Характеристики: Ровный
Вид права: Собственность
Категория земли: Земли населенных пунктов
Вид разрешенного использования: Индивидуальное жилищное строительство (ИЖС)

Коммуникации
Электричество: По границе
Газ: Рядом

Описание
Продается живописный участок в деревне Ярцево, Новая Москва. Общая площадь 36.10 га, делится от 5 га. Отличная транспортная доступность до участка.

Калужское шоссе (А130)
Калужское шоссе 38
Калужское шоссе А130 – автомобильная дорога федерального значения от Москвы до границы с Белоруссией, через Рославль. На территории Москвы до Львова/Крестов идет по Старой Калужской дороге, после Крестов и на территории Калужской и Смоленской областей – по Старой Польской дороге. В Москве дорога известна под названием Калужское шоссе (до Великой отечественной войны и во время её она называлась Варшавским шоссе), в Калужской и Смоленской областях – под названием Варшавское шоссе.

https://dmitrov.cian.ru/sale/suburban/154566471/

Каталог специалистов | Поиск по карте | Оценка квартир

ЦИАН | Аренда | Продажа | Новостройки | Коммерческая | Бизнес-центры | Посуточно | ПИК | + Добавить объявлени

Недвижимость в Дмитрове › Продажа › Продажа земельных участков в Дмитровском районе › Рогачевское шоссе | Изменить условия | Подписаться на похожие

участок 30.0 га

+ Просмотров: всего 4, за сегодня 0 | Платное | вчера, 10:36

Московская область, Дмитровский район, д. Бестужево

Показать на карте

Рогачевское шоссе, 66,0 км. до МКАД

200 000 000 руб.

Следить за изменением цены

Показать телефон

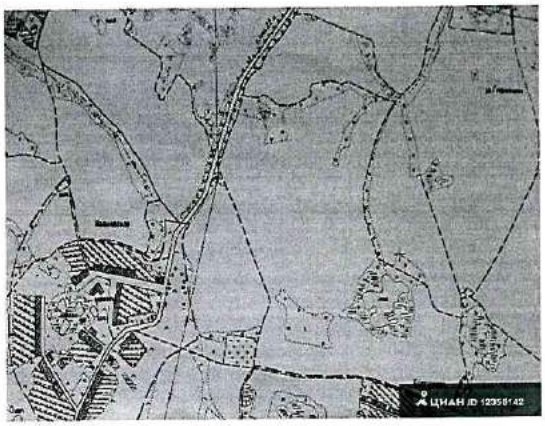

Общая информация:

Тип земли:	ИЖС
Площадь участка:	30.0 га

ВНИМАНИЕ !!! ПРЯМАЯ ПРОДАЖА, ОТ СОБСТВЕННИКА !!!Продаётся участок 30 га , 66 км. от МКАД , если двигаться по Рогачевскому шоссе . Земельный участок граничит с деревней Бестужево, Дмитровского района, Московской области. Готовы все документы для заключения договора купли-продажи.

ID:12356142

Показать телефон

Добавить в избранное | Комментарий | Пожаловаться

Экспорт | Поделиться

РЕКЛАМА

ПРИЛОЖЕНИЕ 2. КОПИИ ДОКУМЕНТОВ, ПРЕДСТАВЛЕННЫХ ЗАКАЗЧИКОМ

РОССИЙСКАЯ ФЕДЕРАЦИЯ

Единый государственный реестр прав
на недвижимое имущество и сделок с ним

СВИДЕТЕЛЬСТВО О ГОСУДАРСТВЕННОЙ РЕГИСТРАЦИИ ПРАВА

Управление Федеральной службы государственной регистрации,
кадастра и картографии по Московской области

Дата выдачи: "13" июля 2012 года

Документы-основания: • Договор купли-продажи недвижимого имущества от 07.06.2012 №С-06-06/12

Субъект (субъекты) права: Владельцы
- Закрытого паевого инвестиционного фонда рентного недвижимости "Красногорье" под управлением Общества с ограниченной ответственностью "Управляющая компания "Прагма Капитал", данные о которых устанавливаются на основании данных лицевых счетов владельцев инвестиционных паев в реестре владельцев инвестиционных паев и счетов депо владельцев инвестиционных паев

Вид права: Общая долевая собственность .

Объект права: Земельный участок, категория земель: земли населенных пунктов, разрешенное использование: для комплексного освоения в целях жилищного строительства, общая площадь 776029 кв. м, адрес (местонахождение) объекта: Московская область, г.Дмитров

Кадастровый (или условный) номер: 50:04:0210503:35

Существующие ограничения (обременения) права: доверительное управление

о чем в Едином государственном реестре прав на недвижимое имущество и сделок с ним "13" июля 2012 года сделана запись регистрации № 50-50-62/100/2012-090

Регистратор Родионов Н. А. М.П. (подпись)

50-АЖ 185561

Договор № 30-05-16-1
аренды недвижимого имущества

Московская область,
Дмитровский район

«21» июня 2016 г.

Общество с ограниченной ответственностью «Управляющая компания «Прагма Капитал» Д.У. Закрытым паевым инвестиционным фондом рентным «Красногорье» под управлением Общества с ограниченной ответственностью «Управляющая компания «Прагма Капитал», именуемое в дальнейшем **«Арендодатель»**, в лице Генерального директора **Исаева Игоря Викторовича**, действующего на основании Устава, с одной стороны и

Глава крестьянского (фермерского) хозяйства Евтеев Владимир Дмитриевич (пол: мужской, 23.04.1965 года рождения, место рождения: пос.Ново-Синьково Дмитровского района Московской области, паспорт гражданина РФ серия 46 10 номер 915384, выдан ТП ОУФМС России по Московской области в Дмитровском районе в с.Рогачево, зарегистрирован по адресу: 141800, Московская область, Дмитровский район, п.Ново-Синьково, ул.мкр.Дуброво, д.106), (запись о государственной регистрации крестьянского (фермерского) хозяйства, главой которого является и в интересах которого действует Евтеев Владимир Дмитриевич, внесена в Единый государственный реестр индивидуальных предпринимателей 11.04.2007 ОГРНИП 307500710100015, что подтверждается Свидетельством о государственной регистрации крестьянского (фермерского) хозяйства серия 50 номер 089616033, выданным Инспекцией Федеральной налоговой службы по г. Дмитрову Московской области), именуемый в дальнейшем **«Арендатор»**, с другой стороны, по отдельности и вместе именуемые далее **«Сторона»** или **«Стороны»**, заключили настоящий Договор о следующем:

1. ПРЕДМЕТ ДОГОВОРА

1.1. По настоящему Договору Арендодатель обязуется предоставить Арендатору за плату во временное владение и пользование следующее недвижимое имущество:

- Земельный участок, общей площадью 776 029 кв. м, категория земель: земли населенных пунктов, разрешенное использование: для комплексного освоения в целях жилищного строительства, с кадастровым номером: 50:04:0210503:35, адрес (местонахождение) объекта: Московская область, г. Дмитров, именуемый далее – «Земельный участок – 1»;
- Земельный участок, категория земель: земли сельскохозяйственного назначения, разрешенное использование: для сельскохозяйственного производства, общая площадь 84 434 кв.м, адрес (местонахождение) объекта: Московская область, Дмитровский район, г/п Дмитров, в районе д.Высоково, участок расположен в южной части кадастрового квартала 50:04:0210302, кадастровый номер 50:04:0210302:826, именуемый далее – «Земельный участок – 2»;
- Земельный участок, категория земель: земли сельскохозяйственного назначения, разрешенное использование: для сельскохозяйственного производства, общая площадь 474 139 кв.м, адрес (местонахождение) объекта: Московская область, Дмитровский район, г/п Дмитров, в районе д.Высоково, участок расположен в южной части кадастрового квартала 50:04:0210302, кадастровый номер 50:04:0210302:825, именуемый далее – «Земельный участок – 3»;
- Нежилое здание – коровник, общая площадь 1953,60 кв.м, инв.№ 10-15908, лит. А, адрес (местонахождение) объекта: Московская область, Дмитровский район, Настасьинский с.о., дер. Маринино, условный номер: 50:04:21:00812:001, далее именуемое «Нежилое здание».

Нежилое здание и Земельный участок – 1, Земельный участок – 2, Земельный участок - 3 при совместном упоминании именуются далее «Объект аренды», а Арендатор обязуется принять указанные выше Объекты аренды по акту приема-передачи.

1.2. Земельный участок – 1 принадлежит владельцам инвестиционных паёв Закрытого паевого инвестиционного фонда рентного «Красногорье» под управлением Общества с ограниченной ответственностью «Управляющая компания «Прагма Капитал» на праве общей долевой собственности на основании Договора купли-продажи недвижимого имущества от 07.06.2012 №К-06-06/12, что подтверждается Свидетельством о государственной регистрации права серии 50-АДN 185561, выданным 13 июля 2012 года Управлением Федеральной службы государственной регистрации, кадастра и картографии по Московской области. Запись

что подтверждается Свидетельством о государственной регистрации права серии 50-AEN 087666, выданным «10» января 2014 года Управлением Федеральной службы государственной регистрации, кадастра и картографии по Московской области, запись регистрации № 50-50-01/034/2013-339.

Земельный участок – 3 принадлежит владельцам инвестиционных паев ЗПИФ рентного «Красногорье» под управлением ООО «УК «Прагма Капитал» на праве общей долевой собственности на основании Решения о разделе земельного участка от 23.12.2013 № 23-12-13/1, что подтверждается Свидетельством о государственной регистрации права серии 50-AEN 087665, выданным «10» января 2014 года Управлением Федеральной службы государственной регистрации, кадастра и картографии по Московской области, запись регистрации № 50-50-01/034/2013-338.

Нежилое здание принадлежит владельцам инвестиционных паев ЗПИФ рентного «Красногорье» под управлением ООО «УК «Прагма Капитал» на праве общей долевой собственности на основании Договора купли-продажи недвижимого имущества от 26.12.2012 №13-12/12-01, что подтверждается Свидетельством о государственной регистрации права серии 50-АДN 939361, выданным «05» апреля 2013 года Управлением Федеральной службы государственной регистрации, кадастра и картографии по Московской области, запись регистрации № 50-50-01/006/2013-104.

1.4. Нежилое здание расположено на Земельном участке – 2.

1.5. Земельный участок – 1 и Земельный участок – 3 свободны от любых зданий, строений и сооружений.

1.6. Нежилое здание предоставляется Арендатору для использования в соответствии с назначением. Земельный участок предоставляется Арендатору для использования в соответствии с разрешенным использованием. Использование Объекта аренды под иные цели возможно только с письменного согласия Арендодателя. Арендатор обязан обеспечить наличие соответствующих его деятельности лицензий и разрешений и продлевать их в случае необходимости на период действия настоящего Договора.

1.5. Арендатор гарантирует, что не является участником ООО «УК «Прагма Капитал», основным и преобладающим обществом участника ООО «УК «Прагма Капитал», дочерним и зависимым обществом ООО «УК «Прагма Капитал», а также владельцем паев ЗПИФ рентного «Красногорье» под управлением ООО «УК «Прагма Капитал».

2. ПРАВА И ОБЯЗАННОСТИ СТОРОН

2.1. Арендодатель обязуется:

2.1.1. Предоставить Арендатору Объект аренды для использования в целях, указанных в п. 1.4. настоящего Договора и передать его Арендатору по акту приема-передачи в течение 3 (Трех) рабочих дней с момента заключения настоящего Договора, с указанием состояния Объекта аренды на момент передачи.

2.1.2. Уплачивать налог на Объект аренды в порядке и на условиях, предусмотренных законодательством Российской Федерации.

2.2. Арендодатель имеет право:

2.2.1. Осуществлять проверку исполнения Арендатором условий настоящего Договора, в том числе целевого использования Арендатором Объекта аренды в любое удобное для Арендодателя время.

2.2.2. Запрашивать у Арендатора копии документов, заверенные надлежащим образом: учредительных документов; свидетельства о государственной регистрации Арендатора; свидетельства о постановке на налоговый учет; информационных писем Госкомстата; документы, подтверждающие полномочия руководителя Арендатора, а также лиц, имеющих право подписывать документы от имени Арендатора, в т.ч. настоящий договор; сведения о единоличном исполнительном органе (включая данные паспорта единоличного исполнительного органа); сведения о структуре органов управления, составе учредителей (участников) юридического лица; лицензий и сертификатов на виды деятельности, осуществляемые Арендатором на арендуемом объекте, при условии, если данные виды деятельности подлежат обязательному лицензированию и сертификации; список работников Арендатора с указанием фамилии, имени, отчества и должности; список лиц, уполномоченных Арендатором принимать счета и иную корреспонденцию от Арендодателя, заверенный печатью Арендатора.

2.2.3. Требовать досрочного расторжения Договора в случаях, предусмотренных законом.

2.3. Арендатор обязуется:

2.3.1. Принять Объект аренды по акту приема-передачи и использовать его в соответствии с назначением и разрешенным использованием (согласно п.1.4. настоящего Договора).

2.3.2. По запросу Арендодателя незамедлительно представлять последнему копии документов, указанных в п.2.2.2. настоящего Договора.

2.3.3. Содержать Нежилое здание в нормальном санитарном состоянии в соответствии с требованиями Госсанэпиднадзора и Госпожнадзора, обеспечивать пожарную безопасность и безопасное состояние электропроводки в течение периода пользования Нежилым зданием. При осуществлении своей деятельности соблюдать правила техники безопасности и условий охраны труда при работе с энергооборудованием, с опасными производствами, с любыми установками, приборами, оборудованием, являющимися источниками повышенной опасности, а также обеспечить наличие у своих работников или привлеченных лиц соответствующих допусков, иных разрешительных документов для выполнения работ, связанных с возможностью причинения вреда здоровью.

Арендодатель не несет ответственности за нарушения установленных правил техники безопасности при осуществлении Арендатором своей деятельности и причинения в связи с этим вреда имуществу или здоровью каких-либо лиц. При этом ответственность в полном объеме возлагается на Арендатора.

Не допускать загрязнения, деградации и ухудшения плодородия почв на Земельном участке – 1, Земельном участке – 2, Земельном участке – 3.

2.3.4. При необходимости, самостоятельно согласовывать свое размещение на Объекте аренды с Госпожнадзором, Госсанэпиднадзором, Госгортехнадзором, органами охраны окружающей среды и другими органами, если это предусмотрено действующим законодательством.

2.3.5. Оснастить за свой счет Нежилое здание первичными средствами пожаротушения. При необходимости, за свой счет осуществить монтаж охранно-пожарной сигнализации. Назначить лиц, ответственных за общее противопожарное состояние Нежилого здания и представить Арендодателю соответствующий распорядительный документ не позднее одного месяца с даты подписания настоящего Договора.

2.3.6. Своевременно вносить арендную плату и другие платежи в соответствии с разделом 3 настоящего Договора.

2.3.7. При осуществлении производственной деятельности нести ответственность перед контролирующими органами за природопользование и санитарное состояние Объекта аренды.

2.3.8. Поддерживать Объект аренды в надлежащем виде; депонировать (размещать, складывать) любой мусор, отходы, макулатуру, скрап и другие виды отходов (далее именуются «отходы») только на обозначенных для этого местах.

2.3.9. Заключить договор со специализированной организацией на вывоз производственных, бытовых и иных отходов от своей деятельности. Арендатор обязуется согласовать с Арендодателем места накопления и графики вывоза отходов, с указанием количества и видов отходов.

2.3.10. За свой счет производить текущие ремонты и устранять повреждения, причиненные Нежилому зданию в процессе его использования, нести расходы на содержание Объекта аренды, а также возникшие в результате аварий, допущенных по вине Арендатора, либо его посетителей.

2.3.11. Не производить перепланировок и переоборудования Нежилого здания, реконструкции и других капитальных работ (в том числе: перенос несущих конструкций и перегородок; оборудование новых или заделывание существующих дверных или оконных проемов; замену рам оконных проемов; замену, реконструкцию, изменение местоположения внутренних инженерных сетей водопровода, канализации, отопления, электроснабжения, вентиляции; работы, связанные с изменением облика фасада здания; установкой наружной рекламы и др.), вызванных потребностями Арендатора, а также иных неотделимых улучшений Нежилого здания, без письменного согласия Арендодателя.

2.3.12. В любое время, безусловно и беспрепятственно, допускать на Объект аренды представителей Арендодателя, с целью осуществления проверки его состояния (технического, санитарного) и целевого использования (п.1.4. настоящего Договора).

2.3.13. Письменно, не позднее чем за один месяц, сообщить Арендодателю о досрочном освобождении Объекта аренды и передать его Арендодателю по акту в нормальном состоянии, позволяющем его дальнейшее использование с учетом нормального износа.

2.3.14. При освобождении Нежилого здания самостоятельно ликвидировать либо оплатить расходы по ликвидации выявленных совместной комиссией из представителей Арендатора и Арендодателя недостатков, ухудшивших состояние Нежилого здания по сравнению с его

состоянием, зафиксированном в акте приема-передачи Объекта аренды и не относящихся к нормальному износу, а также передать без возмещения затрат Арендатору все произведенные им с согласия Арендодателя, либо без его согласия улучшения, неотделимые без вреда от конструкций Нежилого здания.

2.3.15. Нести ответственность за своих работников и посетителей, включая прибывших на автотранспорте.

2.3.16. В случае взыскания инспектирующими органами штрафных санкций с Арендодателя за нарушения, допущенные Арендатором в процессе осуществления им своей деятельности, последний возмещает в 10-дневный срок расходы, понесенные в связи с этим Арендодателем.

2.3.17. По окончании срока действия настоящего Договора, Арендатор обязан принять меры к освобождению Объекта аренды и возвратить его Арендодателю в последний день срока действия настоящего договора в соответствии с нормами п. 2.3.13. и п. 2.3.14 настоящего Договора.

2.3.18. В случае смены Арендатором своего места нахождения в соответствии с учредительными документами или изменения банковских реквизитов, указанных в настоящем договоре, Арендатор обязан незамедлительно уведомить об этом Арендодателя в письменной форме, не позднее 10 (Десять) дней со дня изменения вышеуказанных данных.

2.4. Арендатор имеет право:

2.4.1. Досрочного расторжения настоящего Договора в порядке, установленном действующим законодательством РФ.

2.4.2. Сдавать Объект аренды, как в целом, так и частично, в субаренду (поднаем) при условии получения письменного согласия Арендодателя.

2.5. Арендатор не имеет права:

2.5.1. Хранить (включая временное размещение) на Объекте аренды взрывчатые, взрыво-, пожароопасные, включая легковоспламеняющиеся вещества, иные опасные вещества (в рамках понятий ФЗ «О промышленной безопасности опасных производственных объектов»), наркотические средства и психотропные вещества (в рамках понятий ФЗ «О наркотических средствах и психотропных веществах»), оружие (в рамках понятий ФЗ «Об оружии»).

2.5.2. Распоряжаться, включая отчуждение, правами аренды по настоящему Договору любыми способами, в том числе уступать право аренды, вносить право аренды в уставный (складочный) капитал хозяйственных обществ (товариществ), иных организаций.

3. АРЕНДНАЯ ПЛАТА

3.1. Размер арендной платы за пользование Объектом аренды составляет 400 000,04 (Четыреста тысяч) рублей 04 копейки за 11 месяцев, включая НДС – 18% - 61 017,00 (Шестьдесят одна тысяча семнадцать) рублей, 00 копеек.

Размер арендной платы за Недвижимое имущество составляет 36363,64 (Тридцать шесть тысяч триста шестьдесят три) рубля 64 копейки в месяц, в том числе НДС-18%- 5547,00 (Пять тысяч пятьсот сорок семь) рублей 00 копеек.

3.2. Арендатор производит перечисление арендной платы указанной в п.3.1. настоящего Договора на расчетный счет Арендодателя равными частями в размере 100 000,01 (Сто тысяч рублей 01 копейка, включая НДС – 18 % - 15 254,25 (Пятнадцать тысяч двести пятьдесят четыре рубля 25 копеек, ежеквартально, в срок не позднее 15 (Пятнадцати) календарных дней с начал соответствующего квартала, при этом началом первого квартала считается дата подписания акт приема-передачи Объекта аренды, а окончание последнего квартала последний день срок действия настоящего Договора.

3.3. Изменение размера арендной платы и порядка ее внесения осуществляется путе подписания дополнительного соглашения к настоящему Договору.

3.4. Коммунальные и эксплуатационные расходы не включены в арендную плату оплачиваются Арендатором в соответствии с выставляемыми Арендодателем счетами, в основании показаний счетчиков, установленных за счет Арендатора, либо отдельно на основани договоров Арендатора с поставщиками услуг.

3.5. Арендодатель имеет право выставлять Арендатору счета по возмещени дополнительных расходов, связанных с содержанием Объекта аренды, произведенных им г соглашению сторон в связи с особенностями деятельности Арендатора, которые подлежат опла Арендатором в течение 3-х рабочих дней с даты выставления счетов.

4.ОТВЕТСТВЕННОСТЬ СТОРОН

4.1. За несвоевременное внесение арендной платы Арендодатель может начислить Арендатору пени в размере 1% (один процент) от неоплаченной суммы за каждый день просрочки.

4.2. При непредоставлении Арендатором официального письма, гарантирующего оплату, в случае просрочки уплаты Арендатором арендной платы (п.3.1. настоящего Договора) (в полном объеме или частично) и (или) возмещения дополнительных расходов (п.3.5. настоящего Договора) (полностью или частично) Арендодатель вправе, уведомив Арендатора, опечатать помещения Объекта аренды и прекратить допуск работников и посетителей Арендатора на Объект аренды до полного погашения задолженности.

В этом случае все убытки, связанные с временным приостановлением деятельности Арендатора, безусловно, относятся на его счет, без предъявления их впоследствии Арендодателю.

4.3. Арендодатель не несет ответственность за недостатки Объекта аренды, которые были оговорены им при заключении Договора, отмечены в акте приема-передачи и заранее были известны Арендатору, либо должны были быть обнаружены Арендатором при приеме Объекта аренды.

4.4. Если Арендатор пользуется Объектом аренды не по назначению либо сдаст его без согласия Арендодателя в субаренду, Арендодатель вправе потребовать возмещения убытков и расторгнуть настоящий Договор в порядке, предусмотренном п. 5.2 настоящего Договора.

4.5. Арендодатель и Арендатор полностью освобождаются от ответственности за частичное или полное неисполнение обязательств по настоящему Договору, если это неисполнение явилось следствием действия обстоятельств непреодолимой силы. При этом Сторона, в отношении которой произошли указанные обстоятельства, обязана не позднее 6 (Шести) дней уведомить другую Сторону об их наступлении. В случае не уведомления о наступлении обстоятельств непреодолимой силы, указанные обстоятельства не принимаются другой Стороной во внимание и Стороны не освобождаются от ответственности за неисполнение своих обязательств по настоящему договору. В случае, если обстоятельства непреодолимой силы будут действовать более трех месяцев настоящий договор признается Сторонами прекратившим свое действие по истечении трех месяцев с момента получения уведомления об их наступлении.

4.6. Все помещения Нежилого здания должны быть доступны специализированным службам по ликвидации аварий в любое время суток.

4.7. В случае если Арендатор не возвратил либо несвоевременно возвратил Арендодателю Объект аренды, Арендатор обязан уплатить Арендодателю арендную плату за все время просрочки передачи Объекта аренды.

4.8. Уплата санкций по настоящему договору не освобождает Арендатора от выполнения обязательств по настоящему Договору и устранения допущенных нарушений.

4.9. За неисполнение и ненадлежащее исполнение настоящего Договора, в случаях, не предусмотренных договором, Стороны несут ответственность в соответствии с действующим законодательством РФ.

5. ИЗМЕНЕНИЕ И РАСТОРЖЕНИЕ ДОГОВОРА

5.1. Настоящий Договор может быть изменен или расторгнут по соглашению Сторон.

5.2. Арендодатель вправе отказаться от исполнения настоящего Договора и Договор считается прекращенным с момента такого отказа в случаях:

5.2.1. Неоднократного использования Арендатором Объекта аренды (его части) не по назначению (не в соответствии с п.1.4. настоящего Договора).

5.2.2. Передачи Арендатором в субаренду или иного обременения Объекта аренды (его части) без письменного согласования с Арендодателем.

5.2.3. Ухудшения Арендатором Нежилого здания.

Под ухудшением Нежилого здания в целях настоящего договора понимается совершение Арендатором действий, в результате которых:

невозможно осуществлять нормальную эксплуатацию Нежилого здания;

необходимо проведение восстановительных ремонтных работ, с целью приведения Нежилого здания в первоначальное состояние или в состояние позволяющее осуществлять его нормальную эксплуатацию;

а именно:

-разрушение несущих (капитальных) конструкций Нежилого здания;

-установка или снятие (включая разрушение) некапитальных стен (перегородок), полов (смена настила, покрытия), потолков;

-заделывание или обустройство в иных местах дверных или оконных проемов, смена рам, стекол, дверей;

-обустройство, замена, демонтаж систем вентиляции и /или кондиционирования воздуха, инженерных систем и коммуникаций (внутренних и внешних) Нежилого здания;

-монтаж или демонтаж лестничных клеток, пролетов;

-иные действия, которые могут ухудшить состояние Объекта аренды.

5.2.4. Не внесения Арендатором арендной платы (п.3.1. настоящего Договора) (в полном объеме или частично) и (или) не возмещения дополнительных расходов (п.3.5. настоящего Договора) (полностью или частично), два раза и более в течение срока действия настоящего Договора.

5.2.5. Проведения Арендатором перепланировок и переоборудования Нежилого здания, реконструкции и других капитальных работ, вызванных потребностями Арендатора, а также производства неотделимых улучшений Нежилого здания, совершение иных действий, указанных в п.2.3.11. настоящего Договора, без письменного согласия Арендодателя.

5.2.6. Нарушения Арендатором условий, предусмотренных п.2.5. настоящего Договора.

5.3. Настоящий Договор может быть расторгнут по требованию Арендатора в случае если Объект аренды в силу обстоятельств (не по вине Арендатора или Арендодателя) окажется в состоянии, не пригодном для использования его по назначению.

5.4. Все изменения, дополнения и соглашения к настоящему Договору имеют силу, если они совершены в письменной форме и подписаны уполномоченными представителями Сторон.

5.5. Все приложения указанные в тексте настоящего Договора являются его неотъемлемой частью.

5.6. Стороны подтверждают, что указанные в разделе 10 настоящего Договора адреса являются адресами их фактического местонахождения, об изменении которых они обязуются уведомлять другую Сторону в течение 10 календарных дней с даты изменения адреса. По указанным адресам будет вестись переписка Сторон по вопросам, связанным с исполнением настоящего Договора, в том числе – направление претензионных писем, судебных и др. уведомлений. В случае отсутствия Стороны по указанному адресу или зафиксированного отказа от получения ею корреспонденции, Сторона, которой направлялась корреспонденция, считается уведомленной надлежащим образом, со всеми вытекающими последствиями.

6. СРОК ДЕЙСТВИЯ ДОГОВОРА

6.1. Настоящий Договор считается заключённым и вступает в силу с даты его подписания Сторонами и действует в течение 11 (Одиннадцати) месяцев.

6.2. По истечении срока настоящего Договора Договор прекращает свое действие, а Арендатор обязан принять меры к освобождению Объекта аренды и возвратить его Арендодателю в последний день срока действия настоящего Договора.

7. ПОРЯДОК РАЗРЕШЕНИЯ СПОРОВ

7.1. Все споры и разногласия, возникающие между Сторонами в ходе исполнения настоящего Договора, разрешаются путем переговоров.

7.2. При недостижении согласия в процессе переговоров, споры передаются на рассмотрение Арбитражного суда Московской области.

8. ПОРЯДОК ВОЗВРАТА ОБЪЕКТА АРЕНДЫ

8.1. Возврат Объекта аренды осуществляется не позднее последнего дня срока аренды, предусмотренного п. 6.1. настоящего Договора.

8.2. Объект аренды считается переданным Арендатором и принятым Арендодателем с момента подписания Сторонами или их уполномоченными представителями соответствующего акта приема-передачи.

8.3. В случае отказа Арендатора от участия в комиссии по передаче Объекта аренды и от подписания акта приема-передачи, либо в случае освобождения Объекта аренды до подписания акта приема-передачи, Арендодатель вправе принять Объект аренды в одностороннем порядке, с составлением соответствующего акта.

9. ПРОЧИЕ УСЛОВИЯ

9.1 Настоящий Договор составлен в 3-х (Трёх) экземплярах, имеющих равную юридическую силу. Один экземпляр находится у Арендодателя, второй у Арендатора, третий у специализированного депозитария Арендодателя ООО «СДК «Гарант».

9.2. Все Приложения к настоящему Договору, оформленные соответствующим образом, являются неотъемлемой его частью.

6

Источник определения доли земельного участка

Практическое исследование по данному вопросу было опубликовано журнале «Вопросы оценки» №2 2003г. Л.А.Лейфером и др. в статье «Доля земли в общей стоимости единого объекта недвижимости», основные положения которой приведены ниже. Для исследования использовались материалы банка данных по жилой и коммерческой недвижимости Нижнего Новгорода. В соответствии с принятой структурой территория города была разбита на оценочные зоны, в пределах которых цены на одинаковые объекты недвижимости можно считать одинаковыми (различие статистически незначимо). Как показали исследования, значения наиболее вероятной доли земли в стоимости единого объекта недвижимости в различных зонах сильно различаются. Отсюда следует, что использование для оценки земли данных коэффициентов, полученных по усредненным данным в масштабе города, неизбежно приведет к недопустимой погрешности. Анализ данных показал, что оценочные зоны могут быть объединены в ареалы, в пределах которых расхождение значений мультипликаторов можно считать статистически незначимым. Эти территории объединяют зоны, которые могут находиться в достаточном отдалении друг от друга, но являются подобными с точки зрения градостроительных признаков. Проведенные в Нижнем Новгороде следования позволили выделить следующие территории, в пределах которых значение наиболее вероятной доли земли в стоимости единого объекта недвижимости имеет вариацию, не превышающую 10%.

Ареал 1. Политический и культурный центр города (наиболее престижная часть города): 0,5-0,6.

Ареал 2. Районы, близко расположенные к центру города и коммерческим зонам: 0,4-0,5.

Ареал 3. Центры административных районов города: 0,4.

Ареал 4. Промышленные районы: 0,3-0,35.

Ареал 5. Спальные районы: 0,45-0,5.

Ареал 6. Окраины города: 0,25-0,35.

Vasily Svetlakov

on

13 July 2015

WAS ELECTED A PROFESSIONAL MEMBER OF THE ROYAL INSTITUTION OF CHARTERED SURVEYORS

6596033

MEMBERSHIP NUMBER

PRESIDENT OF RICS

RICS®

This diploma is held from year to year subject to the provisions of the bye-laws of the Institution.

ОБЩЕРОССИЙСКАЯ ОБЩЕСТВЕННАЯ ОРГАНИЗАЦИЯ
„РОССИЙСКОЕ ОБЩЕСТВО ОЦЕНЩИКОВ"

СВИДЕТЕЛЬСТВО

о членстве в саморегулируемой организации оценщиков

Общероссийская общественная организация «Российское общество оценщиков» зарегистрирована Федеральной регистрационной службой в едином государственном реестре саморегулируемых организаций оценщиков 9 июля 2007 г. регистрационный № 0003.

Оценщик:

Светлаков Василий Иванович

(фамилия, имя и отчество)

паспорт: серия 4508 № 217766, выдан 05.05.2006г.
ОВД "Ростокино" г. Москвы

(орган, выдавший документ)

включен в реестр членов РОО:

« 18 » сентября 2007г., регистрационный № 000957

Оценщик имеет право осуществлять оценочную деятельность на всей территории Российской Федерации в соответствии с Федеральным законом «Об оценочной деятельности в Российской Федерации» №135-ФЗ от 29.07.1998г.

Срок действия настоящего свидетельства 3 года с даты выдачи.
Выдано « 19 » сентября 2016 года.

Президент С.А. Табакова

М.П.

0021836

Свидетельство Общероссийской общественной организации «Российское общество оценщиков» является его собственностью.

Свидетельство подлежит возврату в случае прекращения членства оценщика в РОО и исключения оценщика из реестра саморегулируемой организации оценщиков РОО, а также в случае изменения паспортных данных оценщика.

Прошито, пронумеровано
и скреплено печатью
65 (шестьдесят пять)
листов

ООО «Н.Т.ГРАФ», г. Москва, 2016 г., уровень В
А3562