УТВЕРЖДАЮ:
Генеральный директор
ЗАО ИКФ «КонС»
_____/В.И. Светлаков/

Отчет №3 – 19/06-17

ОБ ОЦЕНКЕ СПРАВЕДЛИВОЙ СТОИМОСТИ ОБЪЕКТА НЕДВИЖИМОСТИ

Россия, Московская обл,
Подольский район,
Лаговское с/п.,
вблизи д. Валищево

По состоянию
на 22 июня 2017 года

Заказчик:	ООО «Управляющая компания «Прагма Капитал» «Д.У.» ЗПИФ рентный «Перспектива» под управлением ООО «УК «Прагма Капитал»
Исполнитель:	ЗАО ИКФ «Конс»

Москва, 2017

Сопроводительное письмо

22 июня 2017 г.
г. Москва,
г-ну Кулику Д.С.

Уважаемый господин Кулик!

В соответствии с Дополнением №213 к Договору № 2013 от 20 декабря 2012 года и указанием ЦБ от 25 августа 2015 г. N 3758-У « Об определении стоимости чистых активов инвестиционных фондов , в том числе о порядке расчета среднегодовой стоимости чистых активов паевого инвестиционного фонда и чистых активов акционерного инвестиционного фонда, расчетной стоимости инвестиционных паев паевых инвестиционных фондов, стоимости имущества, переданного в оплату инвестиционных паев», между ООО «Управляющая компания «Прагма Капитал» «Д.У.» ЗПИФ рентный «Перспектива» под управлением ООО «УК «Прагма Капитал» и ЗАО ИКФ «КонС», мы произвели расчет справедливой стоимости земельных участков, находящихся по адресу Россия, Московская обл., Подольский р-н, Лаговское с/п, вблизи д.Валищево. которые являются отдельными активами (в соответствии с МСФО-13 Оценка справедливой стоимости" (ред. от 17.12.2014) (введен в действие на территории Российской Федерации Приказом Минфина России от 18.07.2012 N 106н)) ООО «Управляющая компания «Прагма Капитал» «Д.У.» ЗПИФ рентный «Перспектива» под управлением ООО «УК «Прагма Капитал» - далее по тексту объект оценки.

Согласно договору заключение предоставлено в форме Отчета.

Цель оценки: В соответствии с договором необходимо провести исследование рынка недвижимости и определить справедливую стоимость объекта оценки с целью переоценки актива Закрытого Паевого Фонда.

Дата оценки: 22 июня 2017 г.

Объект оценки представляет собой: Земельный участок, общей площадью:63 031 кв.м.

✓ Категория земель: «земли сельскохозяйственного назначения» с разрешенным использованием для сельскохозяйственного производства. Кадастровый номер: 50:27:0020806:521

Адрес: Россия, Московская обл., Подольский р-н, Лаговское с/п, вблизи д.Валищево.

✓ По своему местоположению объект отличается от подобных объектов высокой ликвидностью за счет развитой инфраструктуры вокруг.

Объект оценки не находится в операционной аренде. В дальнейшем планируется сдача объекта оценки в операционную аренду.

Расчет справедливой стоимости был проведен в соответствии с договором и техническим заданием на оценку и были получены следующие результаты

Основные факты и выводы

Объект оценки	Объект оценки представляет собой: Земельный участок, общей площадью:63 031 кв.м. ✓ Категория земель: «земли сельскохозяйственного назначения» с разрешенным использованием для сельскохозяйственного производства. Кадастровый номер: 50:27:0020806:521 Адрес: Россия, Московская обл., Подольский р-н, Лаговское с/п, вблизи д.Валищево.
Имущественные права на объект оценки	Собственность
Цель оценки	Определение справедливой стоимости права собственности на объект недвижимости в целях переоценки в Закрытом Паевом Фонде.

Предполагаемое использование результатов оценки и связанные с этим ограничения	Результаты оценки будут использованы в целях переоценки в Закрытом Паевом Фонде.
Вид определяемой стоимости объекта оценки	Справедливая стоимость в соответствии с трактовкой МСФО 13. Оценка справедливой стоимости" (ред. от 17.12.2014) (введен в действие на территории Российской Федерации Приказом Минфина России от 18.07.2012 N 106н)
Ограничения и пределы применения полученной итоговой величины рыночной стоимости	Полученные в результате исследований Оценщика выводы о стоимости Объекта оценки могут использоваться только Заказчиком в соответствии с предполагаемым использованием результатов оценки
Дата оценки	22 июня 2017 года
Период проведения оценки	22 июня 2017 года
Дата составления отчета	22 июня 2017 года
Срок проведения оценки	15 рабочих дня после представления Заказчиком в полном объеме исходной информации.
Допущения и ограничительные условия, использованные при проведении оценки.	правоустанавливающие документы на объект оценки являются достоверными; объект оценки считается свободным от каких-либо обременений или ограничений, если иное не указано в отчете; источники информации, использованные в отчете, являются достоверными; категория и функциональное назначение оцениваемого объекта в случае передачи прав другому юридическому лицу не изменяются.
Сравнительный подход	74 800 000 рублей
Затратный подход	Не применялся
Доходный подход	Не применялся
Справедливая стоимость объекта оценки, с учетом округления:	**74 800 000 рублей**

Справедливая стоимость- это цена, которая была бы получена при продаже актива или уплачена при передаче обязательства в условиях операции, осуществляемой на организованном рынке, между участниками рынка на дату оценки. (МСФО 13. Оценка справедливой стоимости" (ред. от 17.12.2014) (введен в действие на территории Российской Федерации Приказом Минфина России от 18.07.2012 N 106н)

Полная характеристика оцениваемого объекта, а также все основные предположения, расчеты и выводы содержатся в прилагаемом отчете об оценке. Отдельные части настоящего отчета не могут трактоваться раздельно, а только в связи с полным текстом прилагаемого отчета об оценке, с учетом всех содержащихся там допущений и ограничений.

Выводы, содержащиеся в нашем отчете об оценке, основаны на расчетах, заключениях и иной информации, полученной в результате исследования рынка, на нашем опыте и профессиональных знаниях, на деловых встречах, в ходе которых нами была получена определенная информация.

Настоящая оценка была проведена сравнительным подходом.(методом парных продаж)

Заявление о соответствии

Мы, нижеподписавшиеся, данным удостоверяем, что в соответствии с имеющимися у нас данными:

-изложенные в данном отчете факты правильны и соответствуют действительности;

-сделанный анализ, высказанные мнения и полученные выводы действительны исключительно в пределах, оговоренных в данном отчете допущений и ограничивающих условий и являются, нашими персональными, непредвзятыми профессиональными анализом, мнениями и выводами;

-мы не имеем ни в настоящем, ни в будущем какого-либо интереса в объектах собственности, являющихся предметом данного отчета; мы также не имеем личной заинтересованности и предубеждения в отношении сторон, имеющих интерес к этому объекту;

-наше вознаграждение ни в какой степени не связано с объявлением заранее предопределенной стоимости, или тенденции в определении стоимости в пользу клиента с суммой оценки стоимости, с достижением заранее обговоренного результата или с последующими событиями;

-задание на оценку не основывалось на требовании определения минимальной цены, обговоренной цены или одобрения ссуды;

-ни одно лицо, кроме лиц, подписавших данный отчет, не оказывало профессионального содействия оценщику, подписавшему данный отчет;

-расчетная стоимость признается действительной на дату оценки указанную в отчете;

- Светлаков Василий Иванович является членом Общероссийской общественной организации «Российское общество оценщиков» и включен в реестр оценщиков за регистрационным номером 957. Общероссийская общественная организация «Российское общество оценщиков» включена в единый государственный реестр саморегулируемых организаций оценщиков 09 июля 2007 г. за № 0003.

-по всем вопросам, связанным с данным отчетом, просим обращаться лично к Светлакову В. И.

На основании информации, представленной в данном отчете, мы пришли к заключению, что

Справедливая стоимость земельного участка с кадастровым номером 50:27:0020806:521, общей площадью 63 031кв.м, составляет:
74 800 000
(Семьдесят четыре миллиона восемьсот тысяч) рублей

В заключение, хотим поблагодарить Вас за обращение в нашу компанию. Надеемся на продолжение нашего сотрудничества.

С уважением,
Генеральный директор
ЗАО ИКФ «КонС»,
Оценщик РОО №957

В.И. Светлаков

ОГЛАВЛЕНИЕ

1.1. ОСНОВАНИЕ ДЛЯ ПРОВЕДЕНИЯ ОЦЕНКИ 6
1.2. ЗАДАНИЕ НА ОЦЕНКУ 6
1.3. СВЕДЕНИЯ О ЗАКАЗЧИКЕ ОЦЕНКИ И ОБ ОЦЕНЩИКЕ 6
1.4. ДОПУЩЕНИЯ И ОГРАНИЧИТЕЛЬНЫЕ УСЛОВИЯ, ИСПОЛЬЗОВАННЫЕ ОЦЕНЩИКОМ ПРИ ПРОВЕДЕНИИ ОЦЕНКИ.....7
1.5. ПЕРЕЧЕНЬ ИСПОЛЬЗОВАННЫХ ПРИ ПРОВЕДЕНИИ ОЦЕНКИ ОБЪЕКТА ДАННЫХ 9
1.6. ПЕРЕЧЕНЬ ДОКУМЕНТОВ ИСПОЛЬЗУЕМЫХ ОЦЕНЩИКОМ И УСТАНАВЛИВАЮЩИХ КОЛИЧЕСТВЕННЫЕ И КАЧЕСТВЕННЫЕ ХАРАКТЕРИСТИКИ ОБЪЕКТА ОЦЕНКИ 9
1.7. ПРИМЕНЯЕМЫЕ СТАНДАРТЫ ОЦЕНОЧНОЙ ДЕЯТЕЛЬНОСТИ И ОБОСНОВАНИЕ ИХ ПРИМЕНЕНИЯ 9
2. ОПИСАНИЕ ОЦЕНИВАЕМОГО ОБЪЕКТА.....10
2.1. ИМУЩЕСТВЕННЫЕ ПРАВА 10
2.2. ОПИСАНИЕ ОЦЕНИВАЕМОГО ОБЪЕКТА.....11
2.3. АНАЛИЗ РЫНКА ОБЪЕКТА ОЦЕНКИ И ОБОСНОВАНИЕ ЗНАЧЕНИЙ (ДИАПАЗОНОВ ЗНАЧЕНИЙ) ЦЕНООБРАЗУЮЩИХ ФАКТОРОВ 15
3. ПРОЦЕСС ОЦЕНКИ.....32
3.1. ЭТАПЫ ПРОВЕДЕНИЯ ОЦЕНКИ 32
3.2. ПОДХОДЫ К ОЦЕНКЕ.....32
4. РАСЧЕТ СПРАВЕДЛИВОЙ СТОИМОСТИ ОБЪЕКТА ОЦЕНКИ. 41
5. СОГЛАСОВАНИЕ РЕЗУЛЬТАТОВ И ЗАКЛЮЧЕНИЕ ОБ ИТОГОВОЙ СТОИМОСТИ.....49

1.1. ОСНОВАНИЕ ДЛЯ ПРОВЕДЕНИЯ ОЦЕНКИ

В соответствии с Дополнением №213 к Договору № 20/3 от 20 декабря 2012 года между ООО «Управляющая компания «Прагма Капитал» «Д.У.» ЗПИФ рентный «Перспектива» под управлением ООО «УК «Прагма Капитал» и ЗАО ИКФ «КонС».

1.2. ЗАДАНИЕ НА ОЦЕНКУ

Объект оценки	Объект оценки представляет собой: Земельный участок, общей площадью:63 031 кв.м. ✓ Категория земель: «земли сельскохозяйственного назначения» с разрешенным использованием для сельскохозяйственного производства. Кадастровый номер: 50:27:0020806:521 Адрес: Россия, Московская обл., Подольский р-н, Лаговское с/п, вблизи д.Валищево.
Имущественные права на объект оценки	Собственность
Цель оценки	Определение справедливой стоимости права собственности на объект недвижимости в целях переоценки в Закрытом Паевом Фонде.
Предполагаемое использование результатов оценки и связанные с этим ограничения	Результаты оценки будут использованы в целях переоценки в Закрытом Паевом Фонде.
Вид определяемой стоимости объекта оценки	Справедливая стоимость в соответствии с трактовкой МСФО 13. Оценка справедливой стоимости" (ред. от 17.12.2014) (введен в действие на территории Российской Федерации Приказом Минфина России от 18.07.2012 N 106н)
Дата оценки (дата определения стоимости, дата проведения оценки)	« 22» июня 2017 года
Срок проведения оценки	15 рабочих дня после представления Заказчиком в полном объеме исходной информации.
Допущения и ограничительные условия, использованные при проведении оценки.	правоустанавливающие документы на объект оценки являются достоверными; объект оценки считается свободным от каких-либо обременений или ограничений, если иное не указано в отчете; источники информации, использованные в отчете, являются достоверными; категория и функциональное назначение оцениваемого объекта в случае передачи прав другому юридическому лицу не изменяются. Развитая инфраструктура вокруг объекта оценки

1.3. СВЕДЕНИЯ О ЗАКАЗЧИКЕ ОЦЕНКИ И ОБ ОЦЕНЩИКЕ

Сведения о заказчике

ООО «Прагма Капитал» «Д.У.» ЗПИФ рентный «Перспектива» под управлением ООО «УК «Прагма Капитал» 172200, Тверская область, Селижаровский район, поселок Селижарово ул. Ленина д 3а

ИНН 7718581523 КПП 693901001 р/с N 40701810700000000074 в КБ «СДМ-БАНК»

(ОАО) г.Москва Тел. (495) 926-5682

Сведения об оценщике

ЗАО Информационная Консалтинговая Фирма «КонС»
Почтовый адрес: 129128, г.Москва, пр-д Кадомцева, д.15, к 23
Фактический адрес: г.Москва, ул. Новорязанская д.36
ОГРН 5077746845688 29 мая 2007 года.
Тел.+7-916-679-48-68
Адрес электронной почты: 2901692@mail.ru

Сведения о независимости юридического лица, с которым Оценщик заключил трудовой договор, и Оценщика

Сведения о независимости юридического лица, с которым Оценщик заключил трудовой договор, и Оценщика в соответствии с требованиями статьи 16 Федерального закона от 29.07.1998 N 135-ФЗ «Об оценочной деятельности в Российской Федерации» - «требование о независимости выполнено»

Оценщик осуществляет профессиональную деятельность независимо и беспристрастно. Оценщик не совершает в интересах заказчиков действий, которые могли бы поставить под сомнение его независимость.

Специалисты, принимавшие участие в проведении оценки:

Оценщик Светлаков Василий Иванович является членом Общероссийской общественной организации «Российское общество оценщиков» и включен в реестр оценщиков за регистрационным номером 957. Общероссийская общественная организация «Российское общество оценщиков» включена в единый государственный реестр саморегулируемых организаций оценщиков 09 июля 2007 г. за № 0003. Диплом ПП №106148 Высшей Школы Приватизации и Предпринимательства, стаж работы в оценочной деятельности с 1993 года.

Гражданская ответственность ИСПОЛНИТЕЛЯ застрахована в ООО «Абсолют Страхование», страховой полис № 022-073-000330/16. Срок действия договора страхования – с 02 октября 2016 г. по 01 октября 2017 г. Страховая сумма 100 000 000 (Сто миллионов) рублей.

Профессиональная деятельность Светлакова Василия Ивановича застрахована в ООО «Абсолют Страхование», страховой полис № 022-073-000862/17. Срок действия договора страхования – с 21 апреля 2017 г. по 20 апреля 2018 г. Страховая сумма 30 000 000 (Тридцать миллионов) рублей.

Информация обо всех привлекаемых к проведению оценки и подготовки отчета об оценке организациях и специалистах

Сторонние организации и специалисты к проведению оценки и составлению отчета не привлекались.

1.4. ДОПУЩЕНИЯ И ОГРАНИЧИТЕЛЬНЫЕ УСЛОВИЯ, ИСПОЛЬЗОВАННЫЕ ОЦЕНЩИКОМ ПРИ ПРОВЕДЕНИИ ОЦЕНКИ

- Данный отчет подготовлен с учетом следующих допущений и ограничивающих условий:
- настоящий Отчет достоверен только в указанных в нем целях;
- отдельные части настоящего Отчета (в том числе промежуточные результаты) не могут трактоваться раздельно, а только в полном объеме;
- Отчет является конфиденциальным и составлен исключительно для целей указанных в Задании на Оценку. Он не должен использоваться, копироваться или предоставляться в иных целях, полностью или частично, без нашего предварительного письменного

согласия, причём такое согласие будет дано после тщательного рассмотрения обстоятельств на момент рассмотрения;

- мы не проводили экспертизы правоустанавливающих документов на объект оценки и не несем ответственности за обстоятельства юридического характера, связанные с объектом оценки. Соответственно, мы не можем взять на себя никаких обязательств или ответственности в отношении любых убытков или ущерба, причиненных в результате любых дефектов таких документов, которые появились результатом их составления, подготовки, оформления или механизма введения их в действие;
- Отчет предназначен только для использования Заказчиком. Однако, могут существовать определенные ограниченные обстоятельства, в которых мы соглашаемся, чтобы третья сторона получила экземпляр нашего Отчета.
- В таковых обстоятельствах, мы дадим вышеуказанное согласие, только если:
- третья сторона соглашается освободить Оценщика от любой финансовой ответственности в связи с содержанием отчета, или Заказчик соглашается гарантировать нам возмещение убытков в связи с какими-либо претензиями третьей стороны (и мы убеждены, что Заказчик располагает достаточными ресурсами для обеспечения такой гарантии);
- третья сторона соглашается, что документы предоставляются только с информационными целями, и мы не отвечаем за те действия, которые будет проводить третья сторона после ознакомления с отчетом;
- третья сторона соглашается соблюдать конфиденциальность в отношении всей переданной информации.
- Органы управления и должностные лица Заказчика не могут без предварительного согласия с нашей стороны делать ссылки на письмо и Отчет или на их содержание, либо цитировать их в каких бы то ни было регистрационных документах. В случае предоставления настоящего письма и Отчета полностью либо частично для ознакомления третьим лицам всю полноту ответственности за сохранение условий конфиденциальности несет Заказчик;
- при проведении оценки предполагалось отсутствие каких-либо скрытых факторов, влияющих на стоимость объекта оценки;
- все расчеты, заключения и выводы сделаны нами на основании достоверной информации из источников открытого доступа;
- Заказчик заранее обязуется освободить Исполнителя от всякого рода расходов и материальной ответственности, происходящих из иска третьих лиц к Исполнителю, вследствие легального использования результатов настоящего исследования;
- заключение о стоимости, содержащиеся в отчете, относится к объекту оценки в целом. Любое соотнесение части стоимости с какой-либо частью объекта является неправомерным, если таковое не оговорено в отчете;
- Оценщики не принимают на себя ответственность за последующие изменения социальных, экономических, юридических, природных и иных условий, которые могут повлиять на стоимость объекта оценки;
- мнение оценщиков относительно стоимости объекта действительно только на дату оценки. Исполнитель не принимает на себя никакой ответственности за изменение социальных, экономических, физических факторов и изменения местного или федерального законодательства, которые могут произойти после этой даты, повлиять на рыночные факторы, и, таким образом, повлиять на рыночную стоимость объекта;
- результаты стоимости могут быть использованы в течение 6 месяцев от даты составления настоящего отчета;
- события и обстоятельства, которые произойдут после даты нашего отчета, со временем приведут к тому, что отчет устареет, и, соответственно, мы не возьмём на себя ни обязанность соблюдать интересы, ни ответственность за решения и действия, которые основаны на таком устаревшем отчете. Кроме того, мы не несем ответственность за

обновление этого отчета с учетом событий и обстоятельств, которые появятся после этой даты;

- Отчет ограничивается объёмами, обозначенными в Задании на оценку;
- ни Оценщик, ни кто-либо из лиц, подписавших настоящее письмо и Отчет, ни другие лица, привлекавшиеся Оценщиком в процессе или в связи с подготовкой Отчета в качестве субподрядчиков, без их предварительного письменного согласия не могут привлекаться к даче свидетельских показаний и (или) к участию в судебных разбирательствах в связи с использованием Отчета, за исключением случаев, когда обязанность по даче свидетельских показаний и (или) участию в судебном процессе является обязательной в силу обстоятельств, прямо предусмотренных процессуальными нормами законодательства Российской Федерации.
- Развитая инфраструктура вокруг объекта оценки
- Отчет содержит профессиональное мнение Исполнителя относительно стоимости.

1.5. ПЕРЕЧЕНЬ ИСПОЛЬЗОВАННЫХ ПРИ ПРОВЕДЕНИИ ОЦЕНКИ ОБЪЕКТА ДАННЫХ

Проведение анализа и расчетов, прежде всего, основывалось на информации об объекте оценки, полученной от Заказчика и в ходе независимых исследований, проведенных Оценщиком. Предполагается, что информация, представленная Заказчиком или сторонними специалистами, является надежной и достоверной. Недостаток информации восполнялся сведениями из других источников, имеющейся базы данных Оценщика и собственным опытом Оценщика.

Выбор необходимой для анализа и расчетов информации проводился с привлечением следующих источников:

нормативные документы (полный перечень см. в разделе «Список использованной литературы»);

справочная литература (полный перечень см. в разделе «Список использованной литературы»);

методическая литература (полный перечень см. в разделе «Список использованной литературы»);

Internet-ресурсы (ссылки на сайты см. по тексту Отчета).

1.6. ПЕРЕЧЕНЬ ДОКУМЕНТОВ ИСПОЛЬЗУЕМЫХ ОЦЕНЩИКОМ И УСТАНАВЛИВАЮЩИХ КОЛИЧЕСТВЕННЫЕ И КАЧЕСТВЕННЫЕ ХАРАКТЕРИСТИКИ ОБЪЕКТА ОЦЕНКИ

На оцениваемый объект представлены копии следующих документов:

Свидетельство	Кадастровый паспорт
50-АЕ№624146	№МО-12/3В-892834 от 22.11.2012г

1.7. ПРИМЕНЯЕМЫЕ СТАНДАРТЫ ОЦЕНОЧНОЙ ДЕЯТЕЛЬНОСТИ И ОБОСНОВАНИЕ ИХ ПРИМЕНЕНИЯ

При проведении данной оценки использовались нормативные документы и федеральные стандарты оценочной деятельности, а также стандарты оценочной деятельности установленные саморегулируемой организацией (СРО), членом которой является Оценщик, подготовивший отчет – стандарты РОО.

Федеральный закон Российской Федерации «Об оценочной деятельности в Российской Федерации» от 29 июля 1998 г., №135-ФЗ в редакции Федерального закона Российской Федерации в редакции N 145-ФЗ,от 13.07.2015 N 216-ФЗ;

Федеральный стандарт оценки «Общие понятия оценки, подходы и требования к проведению оценки (ФСО №1) (утв. приказом Минэкономразвития РФ от 20 мая 2015 г. № 297);

Федеральный стандарт оценки «Цель оценки и виды стоимости» (ФСО № 2) (утв. приказом Минэкономразвития РФ от 20 мая 2015 г. № 298);

Федеральный стандарт оценки "Требования к отчету об оценке (ФСО N 3)" (утв. приказом Министерства экономического развития РФ от 20 мая 2015 г. N 299)

ФСО-7 : Приказ Минэкономразвития России Об утверждении Федерального стандарта оценки "Оценка недвижимости (ФСО № 7)" от 25 сентября 2014 года N 611

ССО РОО 1-03-2010 «Общие понятия и принципы оценки (ОППО)»;

ССО РОО 1-05-2010 «Типы имущества»;

ССО РОО 2-01-2010«Рыночная стоимость как база оценки»;

ССО РОО 2-02-2010«Составление отчета об оценке»;

ССО РОО 2-04-2010 «Оценка для целей залогового кредитования»

ССО РОО 2-05-2010 Методическое руководство по оценке 1 (МР 1) «Оценка стоимости недвижимого имущества».

МЕЖДУНАРОДНЫЙ СТАНДАРТ ФИНАНСОВОЙ ОТЧЕТНОСТИ (IFRS) 13 "ОЦЕНКА СПРАВЕДЛИВОЙ СТОИМОСТИ"Список изменяющих документов (в ред. МСФО (IAS) 19, утв. Приказом Минфина России от 18.07.2012 N 106н, поправки, утв. Приказом Минфина России от 17.12.2014 N 151н)

1.8. ПРОЦЕСС ОЦЕНКИ И ВЫБОР МЕТОДОВ РАСЧЕТА

Процесс оценки начинается с общего осмотра местоположения объекта, описания помещения, его состояния, а также выделения особенностей оцениваемого объекта. Далее проводится анализ соответствующего сегмента рынка недвижимости и заключение о варианте наилучшего и наиболее эффективного использования.

Следующий этап оценки – определение стоимости. Определение стоимости осуществляется с учетом всех факторов, существенно влияющих как на рынок недвижимости в целом, так и на ценность рассматриваемого объекта недвижимости. При определении стоимости обычно используют три основных подхода:

- сравнительный подход;
- доходный подход;
- затратный подход.

Каждый из этих подходов приводит к получению различных ценовых значений объектов недвижимости.

Заключительным этапом процесса оценки является сравнение результатов, полученных с помощью указанных подходов, и сведение итоговых оценок к единой стоимости объекта с учетом слабых и сильных сторон каждого подхода. Таким образом, устанавливается окончательная оценка рыночной стоимости объекта недвижимости.

1.9. ФОРМА ОТЧЕТА

Отчет составлен в форме, соответствующей требованиям Закона «Об оценочной деятельности в Российской Федерации» №135-ФЗ от 29.07.1998 г., Федеральных стандартов оценки (ФСО №№1,2,3) от 20.05.2015 г.,Стандартов общероссийской общественной организации «Российское общество оценщиков».

2. ОПИСАНИЕ ОЦЕНИВАЕМОГО ОБЪЕКТА

2.1. ИМУЩЕСТВЕННЫЕ ПРАВА

На основании представленных документов, собственником оцениваемого объекта являются владельцы закрытого паевого инвестиционного фонда рентного недвижимости

«Перспектива» под управлением Общества с ограниченной ответственностью «Управляющая компания «Прагма Капитал», данные о которых устанавливаются на основании данных лицевых счетов владельцев инвестиционных паев в реестре владельцев инвестиционных паев и счетов депо владельцев инвестиционных паев.

Оценка проводится при условии отсутствия, каких либо ограничений, не указанных в представленных документах, и неизменности разрешенного использования.

ЗАО ИКФ «КонС» не проводило юридической экспертизы прав собственности и аудиторской проверки представленных данных об объекте оценки. Оценка проводилась с учетом обременений, указанных в документах и данных предварительных технико-экономических исследований по застройке оцениваемого участка, но при условии, что вид использования останется прежним без дополнительных затрат собственника.

2.2. ОПИСАНИЕ ОЦЕНИВАЕМОГО ОБЪЕКТА

Благоустройство территории	
озеленение	Участок засеян многолетними травами.
уличное освещение	Нет
подъездные пути	Асфальтированные, круглогодичные

Описание земельного участка

Таблица № 7

Параметры	**Значения параметров**	**Источник**
Объект оценки	Земельный участок	данные задания на оценку
Вид оцениваемого имущества	Недвижимость	классификация объек
Категория земель	Земли сельскохозяйственного назначения	Кадастровая выписка о земельном участке, Свидетельство о государственной регистрации права
Разрешенное использование	Для сельскохозяйственного производства	Кадастровая выписка о земельном участке, Свидетельство о государственной регистрации права
Кадастровый номер	50:27:0020806:521	Кадастровая выписка о земельном участке, Свидетельство о государственной регистрации права
Адрес (местоположение) объектов оценки	Адрес: Россия, Московская обл., Подольский р-н, Лаговское с/п, вблизи д. Валищево	Свидетельство о государственной регистрации права
Собственник объекта оценки	Владельцы инвестиционных паев. Закрытый паевой инвестиционный фонд	Свидетельство о государственной

	рентный «Перспектива», данные о которых устанавливаются на основании данных лицевых счетов владельцев инвестиционных паев в реестре владельцев и счетов депо владельцев инвестиционных паев.	регистрации права, данные задания на оценку
Характеристика объекта оценки	Объект оценки представляет собой земельный участок, вытянутой, не правильной прямоугольной формы. Без перепада высот. Примыкает к симферопольскому шоссе	- данные визуального осмотра; - данные публичной кадастровой карты http://maps.rosreestr.ru - данные кадастрового паспорта
Удаленность от МКАД	Около 35км от МКАД по Симферопольскому шоссе	Карта Московской области
Наличие подъездных путей	Имеются, круглогодичные	данные визуального осмотра
Наличие коммуникаций	Нет	данные визуального осмотра
Объем и глубина проделанной работы и степень, в которой имущество было обследовано	Оценщиком проведен визуальный осмотр объекта оценки без дополнительных замеров.	Визуальный осмотр
Текущее использование		
Соответствует разрешенному использованию. Высев многолетних трав.		
Информация об износе объекта оценки		
Земельный участок не подлежит износу		
Количественные и качественные характеристики элементов, входящих в состав объекта оценки, которые имеют специфику, влияющую на результаты оценки объекта оценки		
Объект оценки не имеет элементов		
Позиционирование Объекта оценки		
Локальное окружение представлено землями аналогичного назначения и разрешенного		

использования.

Объект оценки расположен вдоль Симферопольского шоссе. Удаление от МКАД около 35 км.

Таким образом, принимая во внимание все характеристики Объекта оценки, локальное местоположение и окружение, земельный участок может позиционироваться на рынке в сегменте земельных участков с назначением с/хозяйственное производство.

Анализ местоположения

Подольский район — бывшая (1929—1963, 1965—2015) административно-территориальная единица и муниципальное образование на юге Московской областиРоссии. В 2015 году район упразднён, его территория включена в состав городского округа Подольск.

Административным центром района являлся город областного подчинения Подольск, не входивший в состав района на момент упразднения. Подольский муниципальный район также окружал территорию города областного подчинения Климовск (территория которого также в 2015 году была включёна в состав городского округа Подольск).

Район являлся одним из главных источников культурного наследия Московской области. Он имел большое количество памятников архитектуры и садово-паркового искусства.

Площадь района составляла 281,45 км². На момент упразднения район граничил с городом Москвой на севере, северо-западе и западе, с Ленинским районом на северо-востоке, сгородским округом Домодедово на востоке, с Чеховским районом на юге, с городскими округами (в прежних границах) Подольск и Климовск в центральной части.

Основная река — Пахра.

Крупнейшим населённым пунктом района на момент упразднения являлся упразднённый 1 июня 2015 года[источник не указан 554 дня] посёлок городского типаЛьвовский с населением 10 852[1] чел. (2015), что составляло около трети населения всего Подольского района.

Численность населения					
1931[9]	1959[10]	1970[11]	1979[12]	1989[13]	2002[14]
70 799	↗226 714	↘146 190	↘93 926	↗103 925	↘78 076
2006[15]	2009[16]	2010[17]	2011[18]	2012[19]	2013[20]
↘77 477	↗78 585	↗82 488	↗85 167	→85 167	↘37 014
2014[21]	2015[1]				
↗37 298	↗37 416				

На момент упразднения в состав Подольского муниципального района входило 4 муниципальных образования: одно городское поселение и три сельских поселения:

Городское поселение Львовский: площадь — 6,23 км²[22], население — 10 852[1] чел. (р. п. Львовский)

Сельское поселение Дубровицкое: площадь — 33,42 км²[2], население — 7569[1] чел. (пос. Дубровицы, д. Акишово, д. Булатово, д. Докукино, д. Жарково, пос. Кузнечики, д. Кутьино, д. Лемешёво, д. Луковня, д. Наумово, пос. Поливаново, пос. санатория Родина)

Сельское поселение Лаговское: площадь — 183,62 км²[2], население — 10 817[1] чел. (пос. Железнодорожный, д. Александровка, д. Алтухово, д. Бережки, д. Большое Толбино, д. Бородино, д. Борьево, д. Валищево, д. Гривно, д. Дмитрово, д. Коледино, д. Лаговское, пос. Лесные Поляны (до 2005 года посёлок дома отдыха «Лесные поляны»), пос. Лесопроект, д. Лопаткино, д. Лучинское, д. Малое Толбино, д. Матвеевское, д. Меньшово, пос. Молодёжный (Толбино), д. Мотовилово, д. Никулино, д. Новоколедино, д. Новогородово, д. Новоселки, пос. Подольской машинно-испытательной станции, д. Пузиково, пос. радиоцентра Романцево, д. Романцево, д. Северово, д. Сергеевка, д. Сертякино, пос. Сертякино, д. Слащево, пос. Сосновый Бор (до 2009 года пос. Леспромхоза), с. Сынково, д. Харитоново, д. Хряслово)

Сельское поселение Стрелковское: площадь — 58,18 км²[22], население — 8178[1] чел. (пос. Быково, д. Боборыкино, д. Большое Брянцево, д. Ворыпаево, д. Макарово, д. Малое Брянцево, д. Потапово, д. Спирово, д. Федюково, д. Яковлево, д. Агафоново, пос. Александровка, д. Борисовка, д. Быковка, д. Бяконтово, д. Жданово, д. Ивлево, д. Ордынцы, д. Плещеево, с. Покров, пос. Сельхозтехника, д. Стрелково, пос. Стрелковской фабрики, д. Услонь, д. Холопово)

Главой Подольского района на момент упразднения являлся Николай Петрович Москалёв, руководителем Администрации являлся Музычук Василий Андреевич.

Современная экономика района была представлена 1932 предприятиями и организациями, среди которых: «Подольский завод цветных металлов», Краснопахорский завод изделий из металлических порошков, Пищевой комбинат «Подольский», «Крестовский пушно-меховой комплекс» и др. Крупнейшие сельскохозяйственные предприятия: «Кленово-Чегодаево», ОПХ «Дубровицы», муниципальное предприятие «Сынково», «Знамя Подмосковья». В деревне Софьино — фармацевтический производственный комплекс «Сердикс» компании «Сервье», в деревне Яковлево — Яковлевская чаеразвесочная фабрика.

Основное направление сельскохозяйственного производства района — молочное животноводство. На западе района, возле деревни Рыжово расположен крупный автоматизированный молочный комплекс «Рыжово». Важнейшие дополнительные отрасли — производство картофеля, мяса крупного рогатого скота, зерна.

В районе производились: камвольная пряжа, цельномолочная продукция, комбикорма, металлический порошок, свинцовые и цинковые сплавы, вторичный алюминий.

Современную экономику района представляли более 1000 предприятий и организаций, среди которых: Автоматизированный сортировочный центр — филиал ФГУП «Почта России» (пгт. Львовский) управления федеральной почтовой связи Московской области; ООО «Строитель-плюс», ЗАО «Пуратос», ООО "НПО «Петровакс Фарм», ООО «Строительные системы», ООО «Яковлевская чаеразвесочная фабрика», ОАО «Сынково» и др. В районе производится: цельномолочная и фармацевтическая продукция, ингредиенты для пищевой промышленности, строительные смеси и пр.

Основным направлением сельскохозяйственного производства района являлось молочное животноводство. На территории района находилась Центральная станция искусственного осеменения сельскохозяйственных животных, ранее бывшая всероссийской. Здесь собран уникальный отечественный и зарубежный генетический материал.

2.3. АНАЛИЗ РЫНКА ОБЪЕКТА ОЦЕНКИ И ОБОСНОВАНИЕ ЗНАЧЕНИЙ (ДИАПАЗОНОВ ЗНАЧЕНИЙ) ЦЕНООБРАЗУЮЩИХ ФАКТОРОВ

Экономический обзор

Картина экономики С начала 2017 года индикаторы производственной активности демонстрируют устойчивый рост, при этом многие из них показали в апреле дальнейшее ускорение темпов роста по сравнению с 1кв2017 и мартом. Рост выпуска в добыче полезных ископаемых поддерживался холодными погодными условиями на большей части территории России. В то же время сдерживающие влияние на динамику сектора оказало выполнение Россией договоренностей о сокращении добычи нефти. Тенденции в обрабатывающей промышленности остаются достаточно разнородными, но в целом вырисовывается позитивная картина. Продолжается устойчивой рост выпуска в тех секторах обрабатывающей промышленности, которые смогли воспользоваться полученными конкурентными преимуществами в 2015-2016 годах. Это пищевая промышленность, химический комплекс и деревообработка. Вместе с тем, с начала года наблюдается рост и в производстве машин и оборудования (за счет сельскохозяйственной техники), признаки роста также появились и в динамике стройматериалов. Индикаторы спроса свидетельствуют о входе российской экономики в восстановительную фазу экономического цикла. В терминах последовательных приростов с коррекцией на сезонность розничный товарооборот находится в положительной области с начала года, в результате чего годовой темп роста в апреле вышел из отрицательной области. Инвестиции в основной капитал выросли на 2,3% г/г в 1кв2017, предварительные оценки, основанные на динамике импорта и производства инвестиционных товаров, свидетельствуют о дальнейшем восстановлении инвестиционной активности. По оценке Минэкономразвития в апреле рост ВВП ускорился до 1,4% г/г после с 0,5% г/г в 1кв2017 и 0,7% г/г в марте.

	апр.17	мар.17	фев.17	янв.17	2016	2015	2014
Грузооборот транспорта							
в % к соотв. периоду предыдущего года	9,4	4,1	3,9	8,2	1,8	0,2	-0,1
Погрузки грузов на ж/д транспорте							
в % к соотв. периоду предыдущего года	3,9	3,7	0,9	6,7	0,6	-1,0	-0,8
Промышленное производство							
в % к соотв. периоду предыдущего года	**2,3**	**0,8**	**-2,7**	**2,3**	**1,3**	**-0,8**	**2,4**
с устранением сезонности, % м/м (МЭР)	1,0	1,3	-1,5	0,7	-	-	-
с устранением сезонности, % м/м (Росстат)	0,8	1,3	-1,5	0,7	-	-	-
накопленным итогом с начала года, % г/г	0,7	0,2	-0,2	2,3			
Добыча полезных ископаемых							
в % к соотв. периоду предыдущего года	4,2	0,2	0,0	3,3	2,7	0,7	1,7
с устранением сезонности, % м/м (МЭР)	1,3	-0,4	1,6	1,0	-	-	-
накопленным итогом с начала года, % г/г	1,9	1,2	1,7	3,3			
Обрабатывающие производства							
в % к соотв. периоду предыдущего года	0,6	1,0	-5,1	2,0	0,5	-1,3	3,2
с устранением сезонности, % м/м (МЭР)	0,2	2,3	-2,7	1,2	-	-	-
накопленным итогом с начала года, % г/г	-0,4	-0,8	-1,8	2,0			
Обеспечение эл/энергией, газом и паром							
в % к соотв. периоду предыдущего года	5,5	0,4	2,7	0,8	1,7	-1,0	1,0
с устранением сезонности, % м/м (МЭР)	2,2	-1,1	0,3	-2,4	-	-	-
накопленным итогом с начала года, % г/г	2,4	1,3	1,7	0,8			
Водоснабжение; водоотведение, утилизация отходов							
в % к соотв. периоду предыдущего года	2,1	3,4	-19,3	1,6	-0,8	-4,8	-2,0
с устранением сезонности, % м/м (МЭР)	-0,1	0,6	-12,2	-1,0	-	-	-
накопленным итогом с начала года, % г/г	-3,3	-5,1	-9,3	1,6			

Источник: Росстат, расчеты Минэкономразвития России

В апреле динамика производственных индикаторов свидетельствовала о продолжении восстановления экономической активности. Так, грузооборот транспорта возрос на 9,4% г/г в апреле после 4,0% в марте, темп роста среднедневного объема погрузки грузов на железнодорожном транспорте составил 3,8% после 3,7% в предыдущем месяце.

Низкие температурные уровни на значительной части территории России и последовавшее продление отопительного сезона обусловили существенный рост (на 5,5% г/г) в обеспечении электроэнергией, газом и паром (прирост электроэнергии составил 3,2% г/г). В то же время рост потребления электроэнергии, очищенный от календарного и температурного фактора, также был устойчивым и составил в апреле 2,2 %, сохранившись на среднем уровне 1кв2017.

Холодная погода стала основным фактором ускорения роста в добыче газа (10,1% г/г), а также в добыче угля (8,6% г/г), что и обусловило ускорение роста добычи полезных ископаемых в целом.

В обрабатывающей промышленности, по итогам апреля показавшей рост на 0,6% г/г, с исключением сезонного и календарного факторов +0,2% м/м, можно выделить следующие тенденции: основной положительный вклад внесли производство кокса и

нефтепродуктов, химический комплекс и пищевая промышленность, при этом темпы роста сдерживались резким спадом в машиностроении и отрицательной динамикой в металлургии. Если рассматривать период с начала года, то можно констатировать продолжение прошлогодних тенденций с точки зрения отраслей, оказывающих стабильную поддержку выпуску в промышленности (см. врезку «О реальном курсе и конкурентоспособности»). Устойчивый рост демонстрирует пищевая промышленность (+0,9% г/г за период с начала года), устойчиво высокими темпами растет выпуск в химическом комплексе (+6,8% г/г за период с начала года). Также вклад в рост вносят деревообрабатывающий комплекс и легкая промышленность. О более равномерном характере экономического роста в текущем году позволяет говорить, хотя и неустойчивый, но все же рост производства стройматериалов (что может являться предвестником восстановления активности в строительной отрасли). Кроме того, с начала года наблюдается устойчивый рост в производстве машин и оборудования, не включенных в другие группировки, прежде всего за счет производства сельскохозяйственной техники, что свидетельствует о сохранении устойчивого инвестиционного спроса со стороны сельскохозяйственного сектора.

В апреле 2017 года, по оценкам Минэкономразвития России, рост ВВП ускорился по сравнению с 0,5% г/г в 1кв2017 и составил 1,4 % г/г, а индекс ВВП, очищенный от сезонности, оценивается на уровне 0,2% м/м SA. При этом в истекшем месяце сохранились тенденции, сформировавшиеся в I квартале текущего года. Вклады в прирост ВВП распределились следующим образом: транспорт (0,5 п.п.), добыча полезных ископаемых (0,3 п.п.), энергетика (0,2 п.п.), торговля и обрабатывающие производства (по 0,1 п. пункту).

Врезка. О реальном курсе и конкурентоспособности Ослабление национальной валюты в реальном выражении означает рост конкурентоспособности отечественных товаров на мировых рынках, а также внутри страны. Как в действительности работает механизм повышения конкурентоспособности отечественных товаров при снижении номинального курса под воздействием внешних шоков, всегда ли происходит повышение конкурентоспособности, и от чего это может зависеть? Повышение конкурентоспособности происходит в первую очередь за счет снижения относительной стоимости неторгуемых издержек производства. В простой классификации издержек – их разделении на издержки на труд и издержки на капитал – считается, что капитал является торгуемым ресурсом (так как относительно легко перемещается между странами), а издержки на труд – представляют собой основную компоненту неторгуемых ихдержек. Соответственно, в качестве аппроксимации неторгуемых издержек производства в экономической литературе обычно берут «удельные издержки на рабочую силу1 ». Этот показатель даже часто используют в качестве дефлятора для расчета реального эффективного курса. Его большим преимуществом в этом контексте является относительная унифицированность измерения между странами. В то же время издержки на рабочую силу являются не единственным и иногда даже не основным компонентном неторгуемых издержек производства. Большую долю в издержках компании могут занимать расходы на топливо, водоснабжение и электроснабжение. Часто ценообразование на указанные виды товаров и услуг регулируется (или частично регулируется) государством, что делает цены на них относительно нечувствительными к колебаниям номинального курса национальной валюты. Таким образом, компании могут получать преимущества в смысле конкурентоспособности своей продукции как за счет относительного удешевления труда, так и за счет относительного снижения издержек на услуги инфраструктурного сектора. Рассмотрим более подробно процессы, происходившие в различных секторах российской экономики в период после резкой коррекции курса рубля в конце 2014 – начале 2015 годов, и проведем анализ того, какие сектора и за счет каких источников получили наибольший выигрыш в терминах конкурентоспособности. После коррекции курса рубля в конце 2014 – начале 2015 года

торгуемые сектора российской экономики получили конкурентные преимущества как на внутреннем, так и на мировом рынке. Наиболее эффективные отрасли смогли увеличить выпуск продукции даже в условиях сжатия внутреннего спроса в 2015-2016 годах.

Так, среди отраслей обрабатывающей промышленности рост выпуска был зафиксирован в металлургическом производстве (+4,0% в 2015 году), деревообработке (+2,8% в 2016 году), в пищевой промышленности (+3,1% в 2015 году, +3,1% в 2016 году), в производстве резины и пластмассовых изделий (+6,3% в 2016 году), в химической промышленности (+5,8% в 2015 году, +6,3% в 2016 году). О том, как выражалось повышение конкурентоспособности продукции, выпускаемой указанными секторами экономики, общее представление может дать анализ динамики долларовых цен продуктов отечественных компаний в сопоставлении с мировыми ценам на соответствующую продукцию. Из приведенных ниже графиков видно, что продукция отдельных отраслей промышленности в 2015-2016 годах в среднем дешевела быстрее, чем аналогичная продукция в среднем в мире. Очевидно, что повышение конкурентоспособности росПредставление об «экономии» предприятий на каком-либо виде издержек дает динамика такого показателя, как «удельные издержки», то есть издержки, рассчитанные на единицу добавленной стоимости. На рисунках 6-9 приведены значения и динамика двух основных компонент неторгуемых издержек производителей – издержек на труд и издержек на топливо, электро- и водоснабжение. Из проведенного анализа можно сделать следующие выводы. Во-первых, доля издержек на топливо, электроэнергию и воду в ВДС отраслей экономики в целом сопоставима с долей издержек на труд, и, соответственно, говоря об изменении конкурентоспособности отечественной продукции важно иметь в виду динамику обеих компонент затрат. Во-вторых, «выигрыш» от ослабления рубля был относительно равномерно распределен между снижением удельных издержек на труд и удельных издержек на топливо, воду и электроэнергию. Так, например, в металлургическом производстве удельные издержки на труд и удельные издержки на топливо, энергию и воду сократились в 2015 году по сравнению с 2016 годом на 5 п.п. Сопоставимым сокращение обоих видов издержек было в химической промышленности (на 9 и 8 п.п. соответственно), а повышение конкурентоспособности целлюлозно-бумажной промышленности было в большей степени обусловлено сокращением удельных издержек на топливо, электричество и воду (на 7 п.п. против 5 п.п.). В-третьих, примечательным также является тот факт, что пищевая промышленность вовсе не сократила удельные издержки в 2015 году по сравнению с 2014 годом, что позволяет предположить, что расширение выпуска и процессы импортозамещения были в большей степени обусловлены введенными Правительством Российской Федерации контрсанкциями. сийской продукции было обеспечено снижением неторгуемых компонент издержек производства, номинированных в рублях.

Источник:: http://economy.gov.ru/

Определение сегмента рынка, к которому принадлежит оцениваемый объект

Согласно п. 10 ФСО № 7, для определения стоимости недвижимости оценщик исследует рынок в тех его сегментах, к которым относятся фактическое использование оцениваемого объекта и другие виды использования, необходимые для определения его стоимости.

Объектом оценки является: 1 Земельный участок, земли сельскохозяйственного назначения» с разрешенным использованием для сельскохозяйственного производства

Объекты оценки расположены: Россия, Московская обл., Подольский р-н, Лаговскоес/п, вблизи д. Валищево, коммуникации отсутствуют. Инфраструктура района не развита.

Таким образом, можно сделать вывод, что Объект оценки относится к земельным участкам для сельскохозяйственного производства. На основании вышеизложенного, а также описания, приведенного в разделе 3. «Характеристика объекта оценки», альтернативные варианты использования оцениваемого объекта не рассматривались.

Учитывая, что Объекты оценки расположены по адресу Объекты оценки расположены: Россия, Московская обл., Подольский р-н, Лаговскоес/п, вблизи, д. Валищево, , далее проводится исследование рынка земельных участков в Московской области.

Обзор рынка земельных участков Московской области

Земельный рынок может быть сегментирован по следующим критериям.

В зависимости от категории земель различают земли:

- сельскохозяйственного назначения;
- населенных пунктов;
- промышленности и иного специального назначения;
- особо охраняемых территорий и объектов;
- лесного фонда;
- водного фонда;
- запаса.

Данная классификация характеризует возможности гражданского оборота, т.е. совершения сделок купли-продажи, аренды и др., с земельными участками, относящимися к различным категориям земель. По законодательству допускаются сделки купли-продажи из земель сельскохозяйственного назначения, населенных пунктов, земель промышленности и иного специального назначения, отдельных объектов водного фонда. Земли лесного фонда по Лесному кодексу допускается вовлекать в арендные отношения.

В зависимости от вида разрешенного использования земельные участки могут быть предназначены:

- для индивидуального жилищного строительства;
- коттеджного строительства;
- ведения личного подсобного или крестьянско-фермерского хозяйства;
- ведения садово-огороднического хозяйства;
- размещения промышленных, коммунальных и складских объектов;
- размещения объектов коммерческого назначения;
- прочего использования.

Сегментирование земельных участков, исходя из вида разрешенного использования, обусловлено инвестиционной привлекательностью земли и возможностью дальнейшего развития территорий потенциальными инвесторами и девелоперами. Именно этот критерий важен при анализе аналогов и выработке решения о наиболее эффективном использовании конкретного земельного участка.

В зависимости от вида права на земельные участки:

- право собственности;

- право аренды;
- право постоянного бессрочного пользования;
- право пожизненного наследуемого владения;
- сервитут.

Право собственности на земельный участок, зарегистрированное в установленном порядке, определяет возможности про ведения сделок с данным участком на земельном рынке.

В зависимости от расстояния от областных и районных центров. Например, в Московском регионе принята следующая классификация удаленности земельных участков от Московской кольцевой автомобильной дороги:

- до 10 км;
- 10-20 км;
- 20-30 км;
- 30-40 км:
- 40-60 км;
- 60-80 км:
- свыше 80 км.

Для земельных участков в Подмосковье существуют три главных критерия, обусловливающие престижность их местоположения:

направление (в данном случае принято привязываться к шоссе);

расстояние от МКАД;

окружение земельного участка.

По этим характеристикам, определяющим спрос на землю, сами земельные участки практически не отличаются от коттеджных поселков и другой загородной недвижимости, что обусловлено различными потребностями потенциального покупателя,

Например, если земельный участок приобретается для коттеджного строительства или загородной резиденции, то желательно, чтобы расстояние до Москвы можно было бы преодолеть примерно за 40-50 минут.

Это то время, которое в среднем тратится на дорогу при поездке по Москве с учетом имеющихся затруднений в движении.

Трата большего количества времени на ежедневную поездку на работу в столицу при проживании за городом нежелательна. Поэтому самым престижным расстоянием является удаленность до 20 км от МКАД.

Несмотря на престижность и удобство ближайшего Подмосковья, в последнее время все больше покупателей проявляют интерес к удаленным землям Московской области. Там существуют свои преимущества: неограниченный размер земельных участков, лучшая экология, наличие большой воды.

В зависимости от престижности направления от областных и районных центров. Например, в Московском регионе используется следующая классификация направлений:

- наиболее престижные: Рублево Успенское, Новорижское, Сколковское;
- престижные: Калужское, Минское, Можайское, Дмитровское, Киевское, Пятницкое, Ленинградское;
- второстепенные: Волоколамское, Ярославское, Осташковское, Алтуфьевское, Симферопольское;
- наименее престижные: Щелковское, Каширское, Рязанское и др.

С точки зрения престижности направления потенциальные покупатели, прежде всего, исходят из розы ветров. Поэтому бессменным лидером по количеству сделок с землей в Подмосковье был и остается Одинцовский район. В этой же категории находятся: Рублево-Успенское, Новорижское, Сколковское шоссе. На первом из них уже наблюдается дефицит предложения, а Новорижское направление пока располагает большим предложением, хотя по ценовому фактору стремится к РублевоУспенскому. Существует значительный спрос на земельные участки по Калужскому, Минскому, Можайскому,

Дмитровскому, Киевскому, Пятницкому, Ленинградскому направлениям. По причине относительно большого скопления промышленных предприятий и соответственно худшей экологии остаются менее востребованными такие шоссе, как Щелковское, Каширское, Рязанское. Также негативными факторами по этим направлениям являются близость крупных населенных пунктов и большое количество машин на трассах.

В зависимости от размера различают земельные участки:

- мелкие до 0,5 га;
- средние 0,5-5 га;
- большие 5-20 га;
- крупные свыше 50 га.

Следующим ценообразующим фактором после местоположения земельного участка является его площадь. Здесь желания потенциальных инвесторов и частных лиц расходятся в зависимости от целей использования земли. Площади более 20 соток уже относятся к дорогостоящим объектам, но дают пространство и свободу. Участок свыше 50 соток достаточно большая редкость для ближнего Подмосковья. А участки свыше 5 га могут интересовать инвесторов для проведения девелопмента.

В зависимости от степени развитости инфраструктуры (наличия коммуникаций) земельных участков;

- электроснабжение;
- водоснабжение;
- газоснабжение;
- теплоснабжение;
- канализация;
- прочие коммуникации.

Большое влияние на стоимость земельных участков оказывает степень развитости инфраструктуры. Так, участки на хорошо освоенных землеотводах ценятся значительно дороже, нежели на неосвоенных. Рынок земли в отличие от большинства рынков менее организован и отличается от конкурентного рынка.

Объектом оценки настоящего Отчета является земельный участок, категория земель: земли сельскохозяйственного назначения, с разрешенным использованием: для сельскохозяйственного производства.

На основании «Классификатора видов разрешенного использования земельных участков», Оценщиком установлено, что разрешенное использование: сельскохозяйственное производство, подразумевает – «Деятельность, связанная с производством предназначенной для употребления в пищу биологической продукции и ее первичной (неглубокой) обработкой. Строительство и эксплуатация машинно-транспортных и ремонтных станций, ангаров и гаражей для сельскохозяйственной техники, амбаров, силосных ям или башен, захоронение отходов от сельскохозяйственного производства, неглубокая обработка сельскохозяйственной продукции - переработка, в ходе которой из сельскохозяйственной продукции не создается новая продукция (сортировка, упаковка и т.п»

Вывод: На основании указанной выше информации, оценщик делает вывод, что при равном соблюдении ценообразующих факторов, таких как удаленность, от МКАД, направление, окружающая застройка, объекты в категории земли сельхоз назначения для сравнительного анализа признаются однородными.

Анализ предложения.

Стоимость земельных участков в Московской области. Обзор рынка (2016 г.)

Данный обзор является исследованием (анализом) рынка земельных участков. При подготовке данного обзора были использованы материалы, размещенных в свободном доступе. Наше исследование стоимости земельных участков является результатом анализа цен предложений от агентств, работающих на рынке коммерческой недвижимости и

непосредственных собственников участков. ООО «РусБизнесПрайсИнформ» допускает теоретическую вероятность наличия в обзоре ошибочных или некорректных сведений и не принимает на себя ответственности за ущерб, убытки, или иной вред возникшие по причине некорректности или недостоверности информации, содержащейся в данном исследовании.

Для подготовки настоящего обзора была собрана и обработана база предложений к продаже земельных участков, расположенных в Московской области. Данная база была разбита по основным направлениям (условно) предложения по объектам расположенным вдоль шоссе были отнесены к тому или иному направлению).

Северное направление представлено предложениями по стоимости земельных участков по Дмитровскому шоссе;

Северо-Восточное направление представлено предложениями по стоимости земельных участков поЯрославскому и Щелковскому шоссе;

Восточное направление: представлено предложениями по стоимости земельных участков по Горьковскому и Носовихинскому шоссе;

Юго-Восточное направление: представлено предложениями по стоимости земельных участков по Егорьевскому, Рязанскому и Новорязанскому шоссе;

Южное направление: представлено предложениями по стоимости земельных участков по Варшавскому, Каширскому и Симферопольскому шоссе;

Западное направление: представлено предложениями по стоимости земельных участков по Рублево-Успенскому и Новорижскому шоссе;

Юго-Западное направление: представлено предложениями по стоимости земельных участков по Калужскому, Минскому, Можайскому и Киевскому шоссе;

Северо-Западное направление: представлено предложениями по стоимости земельных участков по Волоколамскому, Пятницкому и Ленинградскому шоссе.

Объем предложений к продаже земельных участков, различного назначения (за исключением дачных) разделенный по шоссе

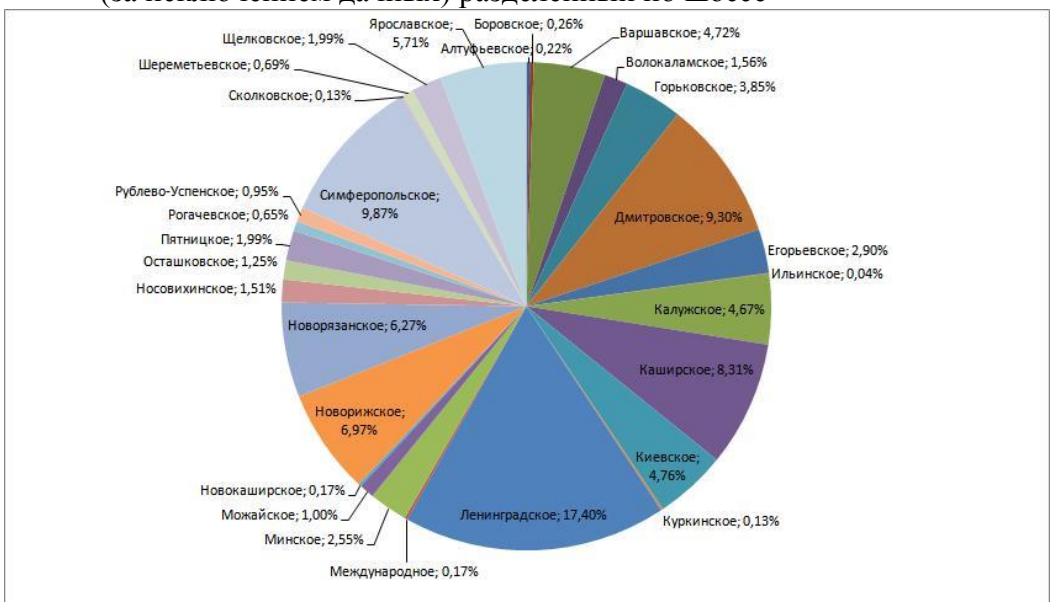

Объем предложений к аренде земельных участков, различного назначения (за исключением дачных) разделенный по шоссе.

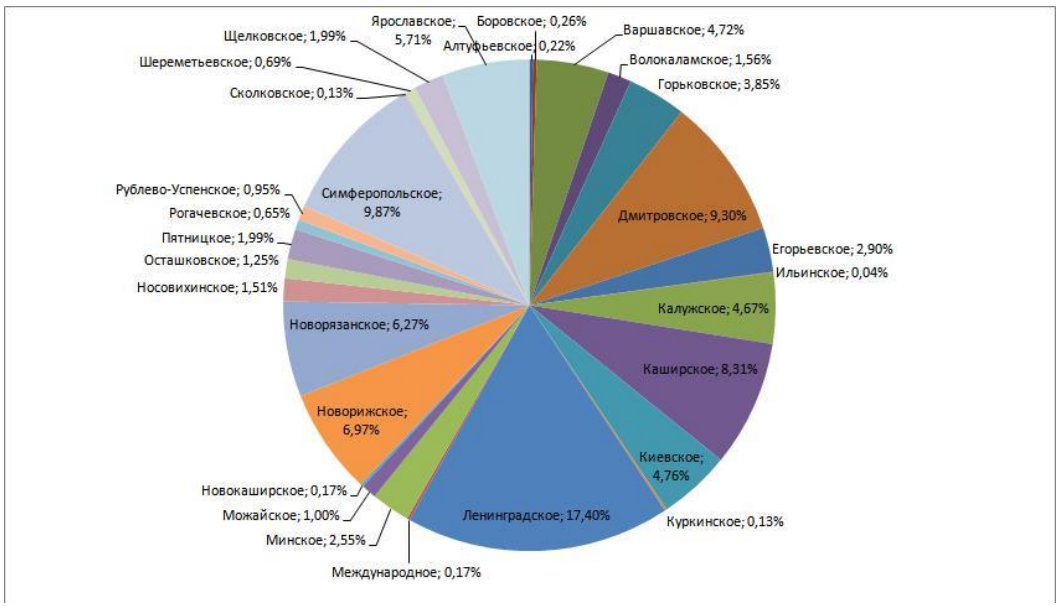

Стоимость земельных участков в Московской области по направлениям

Нами были проанализировано около 1 тыс. предложений по продаже прав собственности и прав аренды земельных участков. На основании этих данных были определены стоимости земельных участков исходя из их местоположения в Московской области (направление от Москвы и расстояние до Московской Кольцевой Автомобильной дороги) и их функционального назначения.

Стоимость земельных участков промышленного назначения

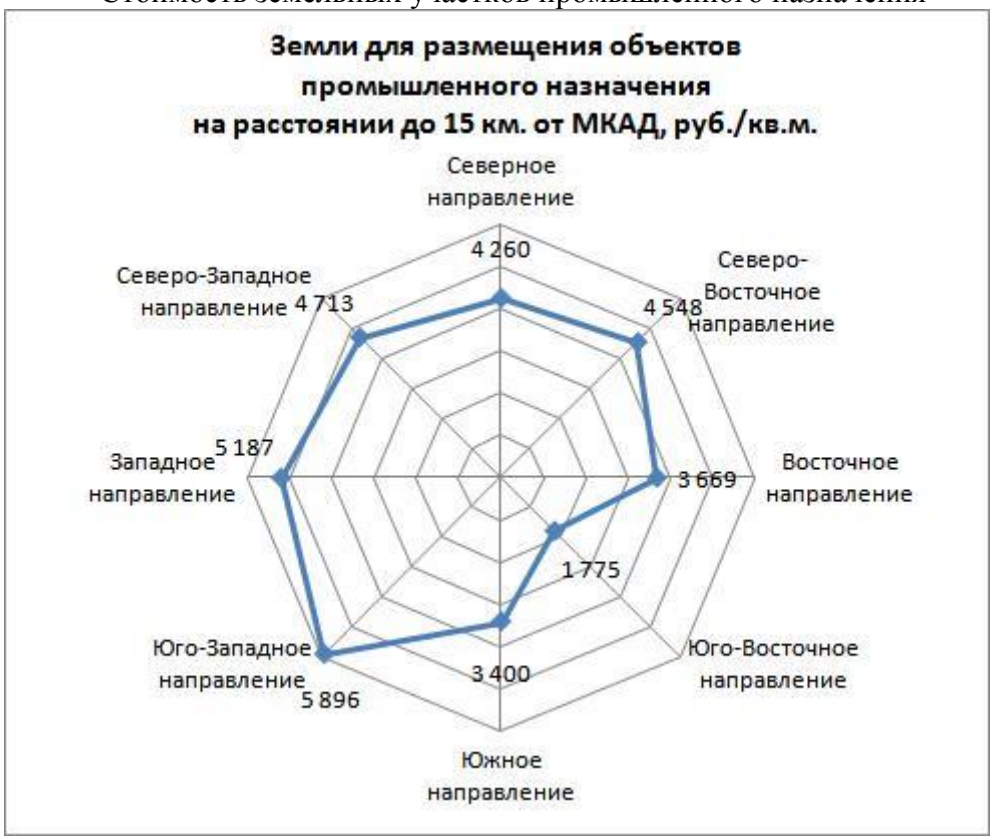

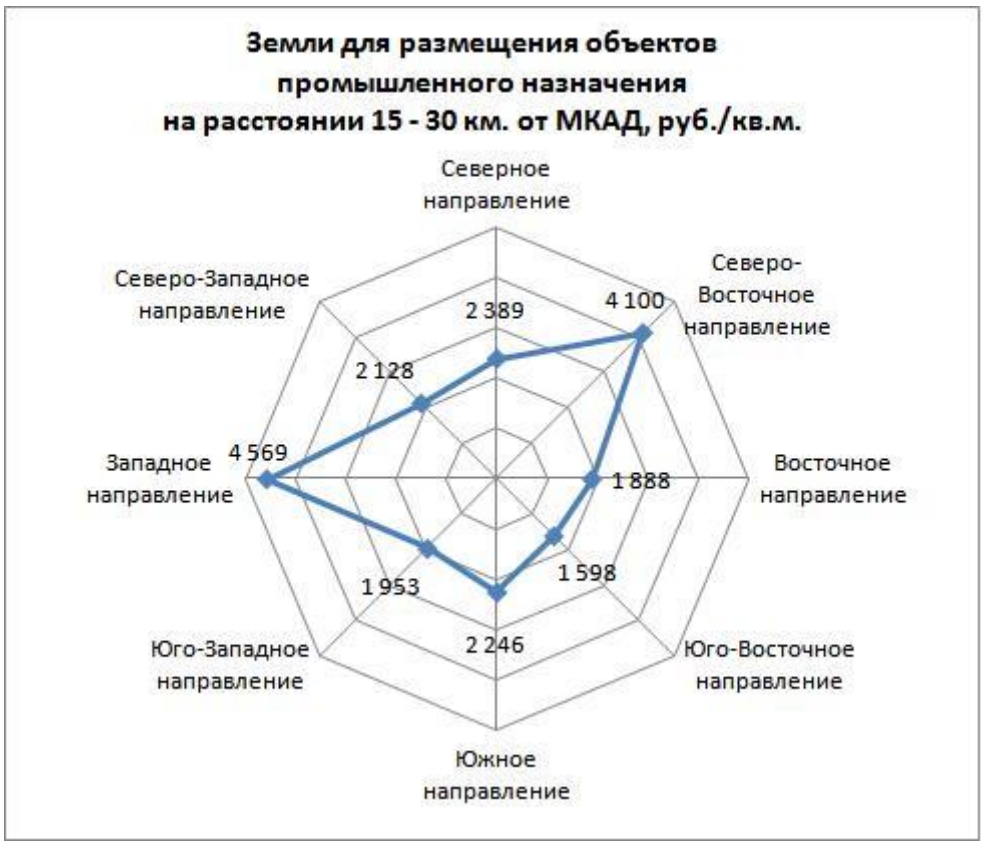

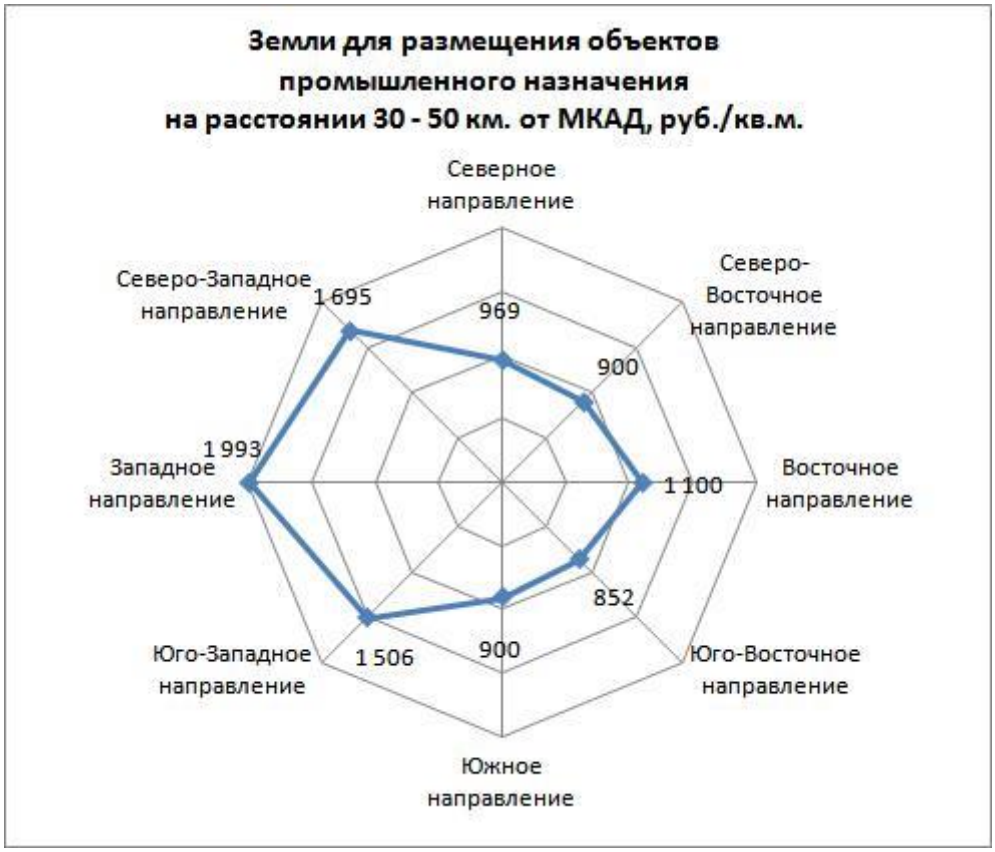

Стоимость земельных участков для размещения объектов торгового и административного назначения.

Земли для размещения объектов
административно-торгового назначения
на расстоянии до 15 км. от МКАД, руб./кв.м.
Северное направление
Северо-Восточное направление
Восточное направление
Юго-Восточное направление
Южное направление
Юго-Западное направление
Западное направление
Северо-Западное направление
4 230
7 368
5 934
5 955
5 325
8 875
7 383
5 106

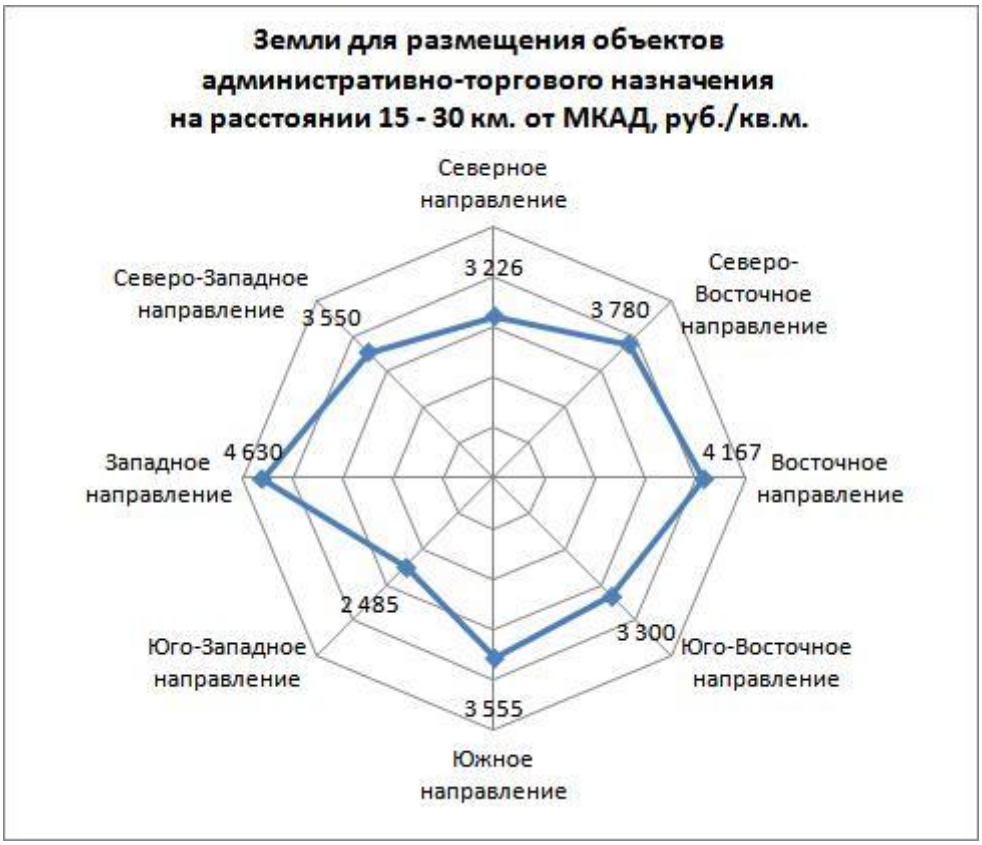
Земли для размещения объектов
административно-торгового назначения
на расстоянии 15 - 30 км. от МКАД, руб./кв.м.
Северное направление
Северо-Восточное направление
Восточное направление
Юго-Восточное направление
Южное направление
Юго-Западное направление
Западное направление
Северо-Западное направление
3 226
3 780
4 167
3 300
3 555
2 485
4 630
3 550

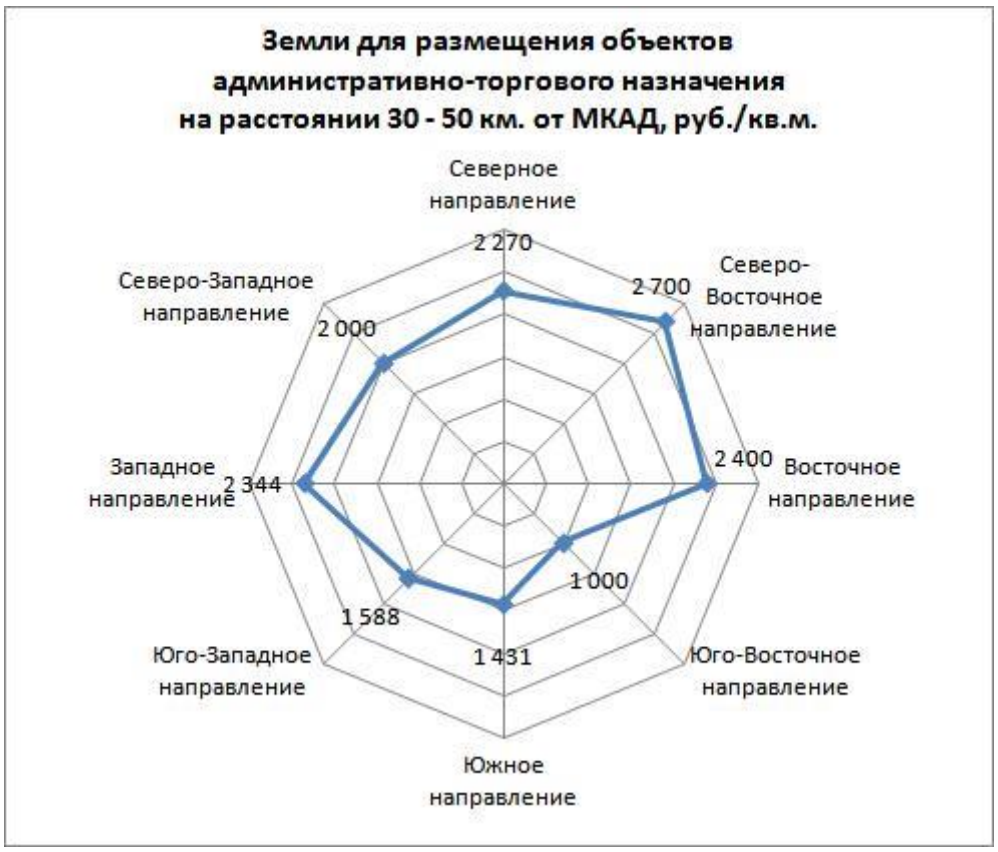

Стоимость земельных участков для жилищного строительства

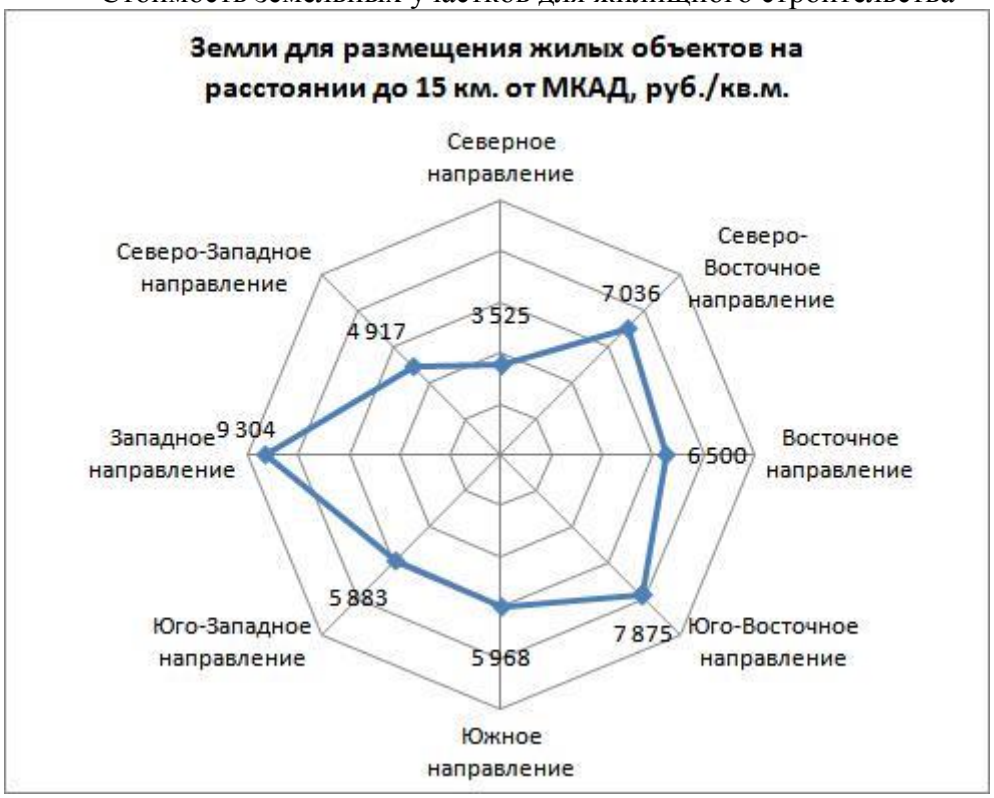

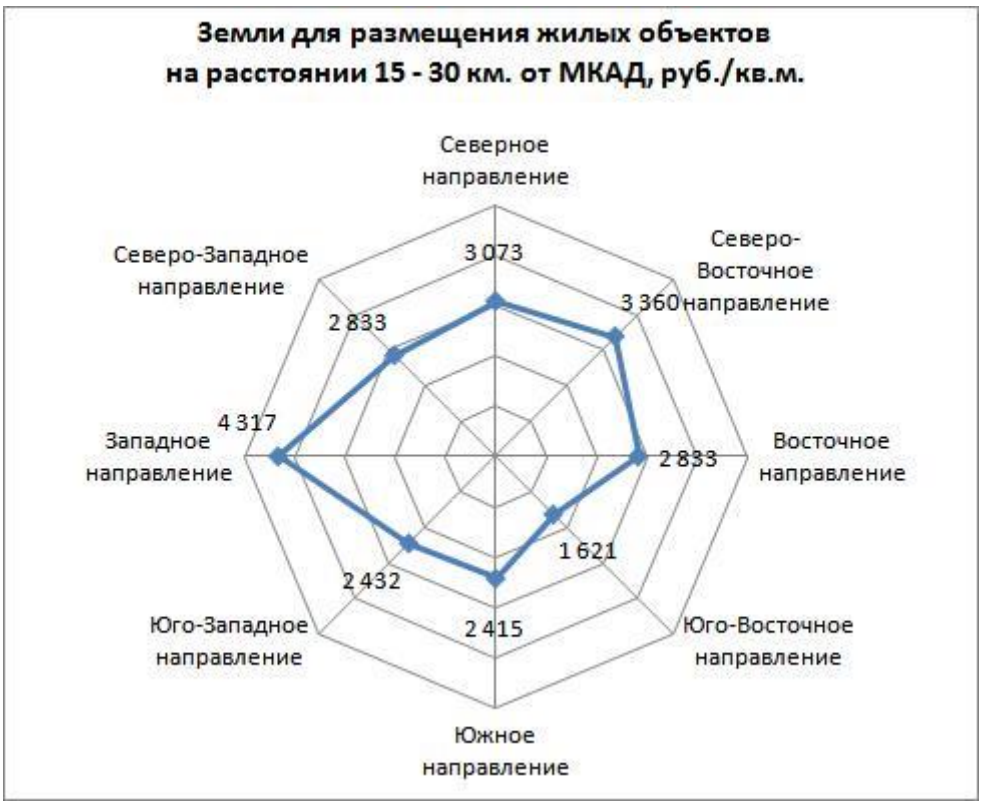

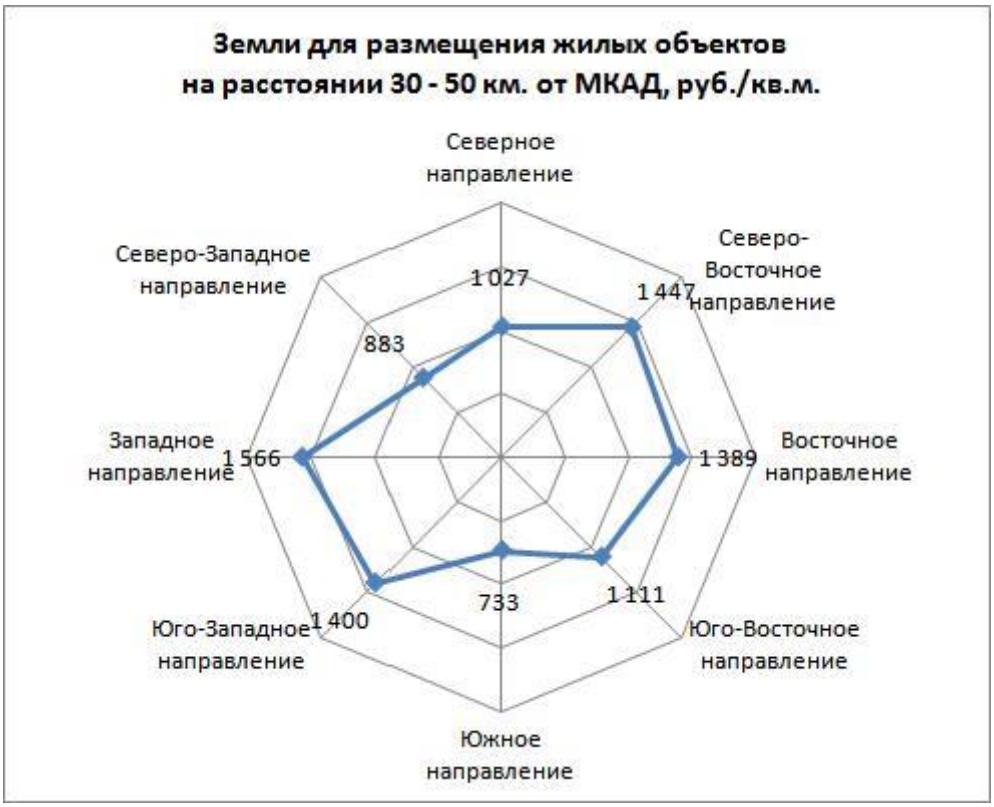

Стоимость земельных участков сельскохозяйственного назначения

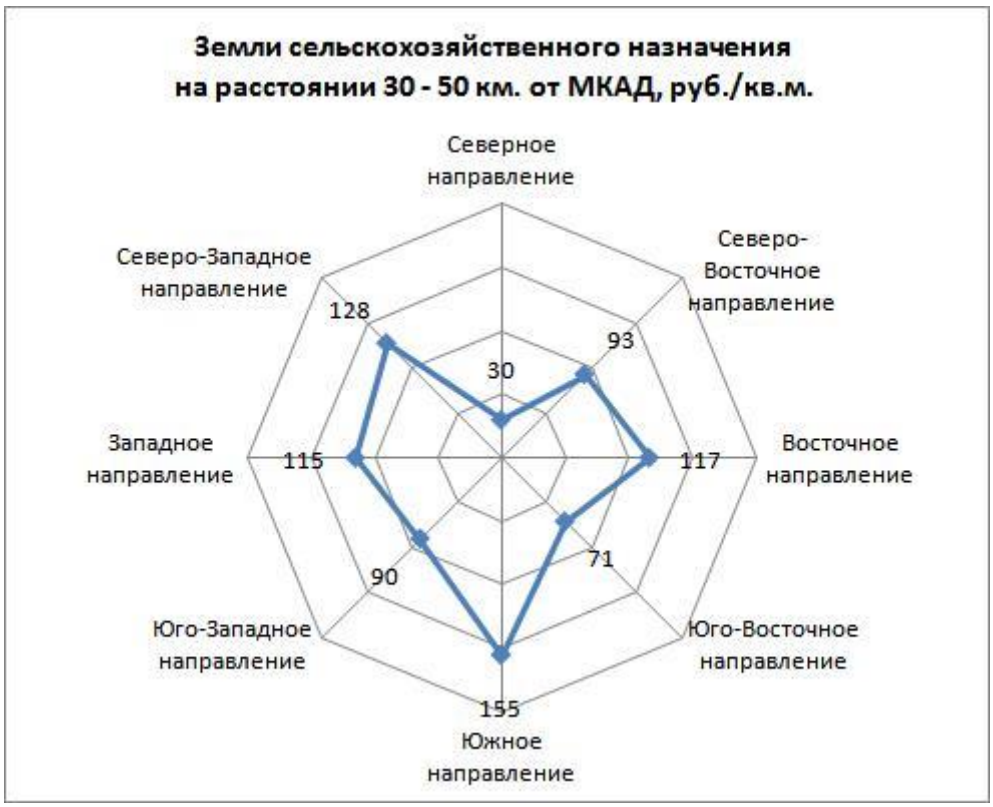

Источник информации:
http://rbpinfo.ru/index/stoimost_zemelnykh_uchastkov_v_moskovskoj_oblasti_obzor_rynka_mart_2014_g/0-95

Вывод: Объектом оценки настоящего отчета является земельный участок, расположенный по южному направлению от столицы, в зоне 15-30 км, с назначением сельхоз производство.

В ходе изучения аналитической информации оценщик установил отсутствие данных по анализу земельных участков, аналогичных оцениваемому, на том основании, что основное размещение земельных участков с/х назначения расположено в зоне от 30 км от МКАД,

На основании представленного выше анализа, средний показатель стоимости 1 кв.м земельного участка составляет **155 руб./кв.м,** по мнению оценщика, данный показатель не может рассматриваться как базовый, **так как основной ценообразующий фактор – удаленность от МКАД не учтен.**

Анализ структуры спроса.

Спрос на загородные участки без подряда в Московской области заметно вырос за последний год, особенно в экономсегменте. Покупатели выбирают землю без обязательств, чтобы сэкономить при строительстве или не зависеть от застройщика при выборе архитектурного стиля.

Покупка участка с подрядом подразумевает заключение обязательного договора на строительство дома с застройщиком по его архитектурному плану. Приобретая землю без подряда, покупатель сам волен решать, строить ему дом или нет, и если да, то какой и в какие сроки.

Подмосковная земля превратилась в неликвид Земельный рынок сейчас активно пополняется новыми предложениями. Однако спрос на участки ниже предложений в десятки раз.

Еще в начале двухтысячных годов продажа участков в Московской области осуществлялась преимущественно без подряда, затем баланс стал меняться в пользу участков с подрядом. Сегодня в сегменте недвижимости экономкласса наблюдается рост интереса к участкам без обязательств по строительству.

Как сообщает аналитический центр «ИНКОМ-Недвижимость», спрос на участки без подряда за первый квартал 2014 года составил 51% от общего предложения, во втором квартале этот показатель равнялся уже 58%.

По данным компании, спрос на землю без подряда в Московской области вырос на 18% по сравнению с аналогичным периодом в прошлом году.

В свете последних событий: запрета на ввоз говядины, свинины, мяса птицы, сыров, молока и плодоовощной продукции из стран, поддержавших санкции против России, — становится актуальной покупка земли под огороды или фермы.

Большая часть земель под коттеджное или дачное строительство относится к категории сельхозназначения. Ведение собственного хозяйства позволит сократить расходы на продукты, которые могут подорожать из-за сокращения импорта.

Источник информации: http://www.gazeta.ru/realty/2014/08/07_a_6163593.shtml

Вывод: Объект оценки, земельный участок площадью 409040 кв.м, с разрешенным видом использование под сельхозпроизводство, на момент оценки является ликвидным объектом, так как расположен в зоне повышенного спроса, но при условии возможности перевода ВРИ в промышленного назначения.

Анализ ценовой ситуации.

В ходе анализа рынка, оценщиком был произведен сбор и анализ предложений о продаже земельных участков, выставленных на продажу позиционирующихся как земли сельскохозяйственного назначения.

Многолетний опыт работы с базой предложений, позволяет сделать вывод, что объявление о продаже не всегда корректно отражает реальные данные, как по назначению, так и по виду разрешенного использования.

Иногда земельный участок в категории земли сельскохозяйственного назначения , выставляется без указания точного ВРИ, но с указанием окружающей застройки. Выборка из большого количества объектов, позволяет оценщику нивелировать данное обстоятельство.

Земельные участки категории земель: земли сельскохозяйственного назначения, выставленные на продажу на открытом рынке, в период, совпадающий с датой оценки.

Таблица № 8

№ п/п	Местоположение	Направление / шоссе	Удаленность от МКАД, км	Общая площадь, кв.м	Цена предложения, руб.	Цена предл., руб./кв.м	Контактные данные
Удаленность от МКАД 10-25							
1	с. Остров	Каширское ш.	11	375900	455 599 500	1 212	http://www.cian.ru/cat.php?suburbian=yes&deal_type=2&obl_id=2&city[0]=10060
2	д. Бурцево	Киевское ш.	16	55 000	99 000 000	1 800	http://www.cian.ru/cat.php?suburbian=yes&deal_type=2&obl_id=2&city[0]=10060
3	д. Анкундиново	Киевское ш.	22	112 700	140 000 000	1 242	http://www.cian.ru/cat.php?suburbian=yes&deal_t

							ype=2&obl_id=2&city[0]=10060
4	г. Апрелевка	Киевское ш.	25	63 800	108 000 000	1 693	http://www.cian.ru/cat.php?suburbian=yes&deal_type=2&obl_id=2&city[0]=10060
5	н.п. Старая Купавна	Горьковское ш.	20	64 000	105 075 200	1 642	http://www.cian.ru/cat.php?suburbian=yes&deal_type=2&obl_id=2&city[0]=10060
6	д. Крекшино	Киевское ш..	24	16 100	18 000 000	1 118	http://www.cian.ru/cat.php?suburbian=yes&deal_type=2&obl_id=2&city[0]=10060
7	д. Благовещенка	Пятницкое ш.	12	5 400	10 195 578	1 888	http://www.cian.ru/cat.php?suburbian=yes&deal_type=2&obl_id=2&city[0]=10060
8	д. Селиваниха	Волоколамское ш.	25	20 000	41 045 000	2 052	http://www.cian.ru/cat.php?suburbian=yes&deal_type=2&obl_id=2&city[0]=10060
Среднее значение						**1 581**	
Удаленность от МКАД 25-40							
9	д. Валищево	Симферопольское ш.	34	3 000	8 500 000	2 833	http://www.cian.ru/cat.php?suburbian=yes&deal_type=2&obl_id=2&city[0]=10060
10	д. Ефимоново	Новорижское ш.	38	32 400	17 288 154	533	http://www.cian.ru/cat.php?suburbian=yes&deal_type=2&obl_id=2&city[0]=10060
11	д. Трусово	Пятницкое ш.	40	58 000	46 400 000	800	http://www.cian.ru/cat.php?suburbian=yes&deal_type=2&obl_id=2&city[0]=10060
12	д. Лужки	Новорижское ш.	30	300 000	738 810 000	2 463	http://www.cian.ru/cat.php?suburbian=yes&deal_type=2&obl_id=2&city[0]=10060
13	д. Рязанцы	Ярославское ш.	40	12 700	6 500 000	512	http://www.cian.ru/cat.php?subur

							bian=yes&deal_type=2&obl_id=2&city[0]=10060
Среднее значение						**1 428**	
Удаленность от МКАД 40-90							
14	п. Северный	Волоколамское ш.	41	27 000	25 000 000	926	http://www.cian.ru/cat.php?suburbian=yes&deal_type=2&obl_id=2&city[0]=10060
15	д. Бельково	Новорязанское ш.	65	35 000	16 800 000	965	http://www.cian.ru/cat.php?suburbian=yes&deal_type=2&obl_id=2&city[0]=10060
16	д. Подпорино	Волоколамское ш.	42	11 500	4 900 000	426	http://www.cian.ru/cat.php?suburbian=yes&deal_type=2&obl_id=2&city[0]=10060
17	с. Хонятино	Новорязанское ш.	56	104 000	42 686 800	427	http://www.cian.ru/cat.php?suburbian=yes&deal_type=2&obl_id=2&city[0]=10060
18	с. Липицы	Симферопольское ш.	86	330 000	162 538 200	493	http://www.cian.ru/cat.php?suburbian=yes&deal_type=2&obl_id=2&city[0]=10060
Среднее значение						**647**	

Общая статистика по проанализированным предложениям представлена в таблице ниже:

Таблица № 9

Показатель	**Значение**
Удаленность от МКАД	**10-25**
Количество проанализированных предложений	8
Средний показатель стоимости, 1 кв.м/руб.	1 581
Диапазон удельных цен, 1 кв.м/руб.	**1 118 – 2 052**
Удаленность от МКАД	**25-40**
Количество проанализированных предложений	5

Средний показатель стоимости, 1 кв.м/руб.	1 428
Диапазон удельных цен, 1 кв.м/руб.	**512 – 2 833**
Удаленность от МКАД 40 -90	
Количество проанализированных предложений	5
Средний показатель стоимости, 1 кв.м/руб.	647
Диапазон удельных цен, 1 кв.м/руб.	**493 – 965**

Приведенная выборка объектов выставленных на продажу, позиционирующихся как земли сельхоз назначения, показывает следующий средний результат:

Наименьшую среднюю стоимость (647 руб. / кв.м) имеют участки расположенные на удалении от МКАД 40- 90 кв. В этом же сегменте наименьший разрыв в цене: от 493 до 965. Это говорит о том, что рынок земельных участков, на этом удалении наиболее стабильный и устоявшийся.

Наибольшую среднюю стоимость (1 581 руб./кв.м) имеют участки расположенные на удалении от МКАД 10-25 кв. В этом сегменте также наблюдается допустимый разрыв в цене: от 1 118 до 2 052. Это говорит о том, что рынок земельных участков, на этом удалении наиболее стабильный и устоявшийся.

Средний показатель стоимости (1428 руб. / кв.м) земельных участков, расположенных на удалении от МКАД 25-40 км имеет наиболее недостоверный диапазон удельных цен, расположенный в зоне от 512 до 2 052. Это говорит о том, что земельные участки в категории земли сельскохозяйственного назначения, выставлены на продажу без указания точного ВРИ, но расположенные в категории земли сельхозназначения.

Диапазон удельных цен по продаже земельных участков в том сегменте рынка, к которому относится оцениваемое недвижимое имущество, достаточно широк. Обусловлено это большой зависимостью цены от ценообразующих факторов. В приведенной выборке объекты имеют сходство по локальности расположения, и разрешенному виду использования. Но отличаются по окружающей застройке, общей площади, возможности изменения целевого назначения, что очень актуально для участков сельхоз назначения в ближнем Подмосковье. Все перечисленные факторы имеют значительно влияние на колебание цены в заданном диапазоне: **512 – 2 833** руб./кв.м.

3. ПРОЦЕСС ОЦЕНКИ

3.1. ЭТАПЫ ПРОВЕДЕНИЯ ОЦЕНКИ

В соответствии с п. 14 ФСО №1 «Общие понятия оценки, подходы к оценке и требования к проведению оценки», утвержденного приказом Минэкономразвития РФ от 20 мая 2015 г. №297, проведение оценки объекта включает в себя следующие этапы:

- заключение Договора на проведение оценки, включающего задание на оценку;
- сбор и анализ информации, необходимой для проведения оценки;
- оценщик изучает количественные и качественные характеристики объекта оценки, собирает информацию, существенную для определения стоимости объекта оценки теми подходами и методами, которые на основании суждения оценщика должны быть применены при проведении оценки, в том числе:

  a) информацию о политических, экономических, социальных и экологических и прочих факторах, оказывающих влияние на стоимость объекта оценки;

  b) информацию о спросе и предложении на рынке, к которому относится объект оценки, включая информацию о факторах, влияющих на спрос и предложение, количественных и качественных характеристиках данных факторов;

  c) информацию об объекте оценки, включая правоустанавливающие документы, сведения об обременениях, связанных с объектом оценки, информацию о физических свойствах объекта оценки, его технических и эксплуатационных характеристиках, износе и устареваниях, прошлых и ожидаемых доходах и затратах, данные бухгалтерского учета и отчетности, относящиеся к объекту оценки, а также иную информацию, существенную для определения стоимости объекта оценки.
- применение подходов к оценке, включая выбор методов оценки и осуществление необходимых расчетов;
- согласование (обобщение) результатов применения подходов к оценке и определение итоговой величины стоимости объекта оценки;
- составление отчета об оценке.

3.2. ПОДХОДЫ К ОЦЕНКЕ

Согласно методическим рекомендациям по определению рыночной стоимости земельных участков, утвержденных Минимущества России в соответствии с

постановлением Правительства Российской Федерации от 6 июля 2001 г. № 519 «Об утверждении стандартов оценки», оценка земельных участков сельскохозяйственного назначения производится исходя из их разрешенного, неистощительного и наиболее эффективного использования с учетом особенностей сельскохозяйственного районирования территории.

При оценке рыночной стоимости сельскохозяйственных угодий методом сравнения продаж и методом капитализации земельной ренты в составе факторов стоимости следует учитывать плодородие земельного участка, а также влияние экологических факторов. К числу основных факторов, определяющих плодородие земельного участка, в частности, относятся: качественные характеристики почвенного слоя земельного участка (содержание питательных веществ, влагообеспеченность, аэрация, механический состав, структурный состав, кислотность и др.), рельеф, микроклимат.

При оценке рыночной стоимости сельскохозяйственных угодий методом капитализации земельной ренты существуют особенности расчета земельной ренты, связанные с принятой системой учета плодородия земельного участка.

Земельная рента рассчитывается как разность между валовым доходом и затратами на ведение сельскохозяйственного производства с учетом прибыли предпринимателя. Валовой доход рассчитывается для единицы площади земельного участка как произведение нормативной урожайности сельскохозяйственной культуры на ее рыночную цену.

Нормативная урожайность сельскохозяйственной культуры определяется плодородием земельного участка, измеряемым в баллах бонитета.

Расчет издержек в денежном выражении осуществляется исходя из сложившихся в районе расположения земельного участка рыночных цен.

При расчете валового дохода сенокосов и пастбищ следует исходить из их нормативной урожайности. Нормативная урожайность сенокосов и пастбищ определяется ее пересчетом в центнеры кормовых единиц (1 центнер кормовых единиц равняется 1 центнеру овса). При этом величина валового дохода определяется на основе рыночной цены овса.

В случае использования иных методов в отчете об оценке целесообразно раскрыть их содержание и обосновать использование[1)].

Метод сравнения продаж

Метод применяется для оценки земельных участков, как занятых зданиями, строениями и (или) сооружениями (далее - застроенных земельных участков), так и земельных участков, не занятых зданиями, строениями и (или) сооружениями (далее - незастроенных земельных участков). Условие применения метода - наличие информации о ценах сделок с земельными участками, являющимися аналогами оцениваемого. При отсутствии информации о ценах сделок с земельными участками допускается использование цен предложения (спроса).

Метод предполагает следующую последовательность действий:

определение элементов, по которым осуществляется сравнение объекта оценки с объектами - аналогами (далее - элементов сравнения);

определение по каждому из элементов сравнения характера и степени отличий каждого аналога от оцениваемого земельного участка;

определение по каждому из элементов сравнения корректировок цен аналогов, соответствующих характеру и степени отличий каждого аналога от оцениваемого земельного участка;

корректировка по каждому из элементов сравнения цен каждого аналога, сглаживающая их отличия от оцениваемого земельного участка;

расчет рыночной стоимости земельного участка путем обоснованного обобщения скорректированных цен аналогов.

К элементам сравнения относятся факторы стоимости объекта оценки (факторы, изменение которых влияет на рыночную стоимость объекта оценки) и сложившиеся на рынке характеристики сделок с земельными участками.

Наиболее важными факторами стоимости, как правило, являются:

местоположение и окружение;

целевое назначение, разрешенное использование, права иных лиц на земельный участок;

физические характеристики (рельеф, площадь, конфигурация и др.);

транспортная доступность;

инфраструктура (наличие или близость инженерных сетей и условия подключения к ним, объекты социальной инфраструктуры и т.п.).

К характеристикам сделок с земельными участками, в том числе, относятся:

условия финансирования сделок с земельными участками (соотношение собственных и заемных средств, условия предоставления заемных средств);

условия платежа при совершении сделок с земельными участками (платеж денежными средствами, расчет векселями, взаимозачеты, бартер и т.п.);

обстоятельства совершения сделки с земельными участками (был ли земельный участок представлен на открытый рынок в форме публичной оферты, аффилированность покупателя и продавца, продажа в условиях банкротства и т.п.);

изменение цен на земельные участки за период с даты заключения сделки с аналогом до даты проведения оценки.

Характер и степень отличий аналога от оцениваемого земельного участка устанавливаются в разрезе элементов сравнения путем прямого сопоставления каждого аналога с объектом оценки. При этом предполагается, что сделка с объектом оценки будет совершена исходя из сложившихся на рынке характеристик сделок с земельными участками.

Корректировки цен аналогов по элементам сравнения могут быть определены как для цены единицы измерения аналога (например, гектар, квадратный метр), так и для цены аналога в целом. Корректировки цен могут рассчитываться в денежном или процентном выражении.

Величины корректировок цен, как правило, определяются следующими способами:

прямым попарным сопоставлением цен аналогов, отличающихся друг от друга только по одному элементу сравнения, и определением на базе полученной таким образом информации корректировки по данному элементу сравнения;

прямым попарным сопоставлением дохода двух аналогов, отличающихся друг от друга только по одному элементу сравнения, и определения путем капитализации разницы в доходах корректировки по данному элементу сравнения;

корреляционно - регрессионным анализом связи между изменением элемента сравнения и изменением цен аналогов (цен единиц измерения аналогов) и определением уравнения связи между значением элемента сравнения и величиной рыночной стоимости земельного участка;

определением затрат, связанных с изменением характеристики элемента сравнения, по которому аналог отличается от объекта оценки;

экспертным обоснованием корректировок цен аналогов.

В результате определения и внесения корректировок цены аналогов (единицы измерения аналогов), как правило, должны быть близки друг к другу. В случае значительных различий скорректированных цен аналогов целесообразно выбрать другие аналоги; элементы, по которым проводится сравнение; значения корректировок.

Данный метод был использован при оценке объектов.

Метод выделения

Метод применяется для оценки застроенных земельных участков.

Условия применения метода:

наличие информации о ценах сделок с едиными объектами недвижимости, аналогичными единому объекту недвижимости, включающему в себя оцениваемый земельный участок. При отсутствии информации о ценах сделок допускается использование цен предложения (спроса);

соответствие улучшений земельного участка его наиболее эффективному использованию.

Метод предполагает следующую последовательность действий:

определение элементов, по которым осуществляется сравнение единого объекта недвижимости, включающего в себя оцениваемый земельный участок, с объектами - аналогами;

определение по каждому из элементов сравнения характера и степени отличий каждого аналога от единого объекта недвижимости, включающего в себя оцениваемый земельный участок;

определение по каждому из элементов сравнения корректировок цен аналогов, соответствующих характеру и степени отличий каждого аналога от единого объекта недвижимости, включающего в себя оцениваемый земельный участок;

корректировка по каждому из элементов сравнения цен каждого аналога, сглаживающая их отличия от единого объекта недвижимости, включающего в себя оцениваемый земельный участок;

расчет рыночной стоимости единого объекта недвижимости, включающего в себя оцениваемый земельный участок, путем обоснованного обобщения скорректированных цен аналогов;

расчет стоимости замещения или стоимости воспроизводства улучшений оцениваемого земельного участка;

расчет рыночной стоимости оцениваемого земельного участка путем вычитания из рыночной стоимости единого объекта недвижимости, включающего в себя оцениваемый земельный участок, стоимости замещения или стоимости воспроизводства улучшений земельного участка.

Сумма затрат на создание улучшений земельного участка может определяться с использованием укрупненных и (или) элементных стоимостных показателей.

К укрупненным стоимостным показателям относятся как показатели, характеризующие параметры объекта в целом - квадратный, кубический, погонный метр, так и показатели по комплексам и видам работ.

К элементным стоимостным показателям относятся элементные цены и расценки, используемые при определении суммы затрат на создание улучшений.

Укрупненные и элементные стоимостные показатели, рассчитанные в зафиксированном на конкретную дату уровне цен (базисном уровне цен), могут быть пересчитаны в уровень цен на дату оценки с использованием системы текущих и прогнозных индексов изменения стоимости строительства.

Расчет суммы затрат на создание улучшений с использованием элементных стоимостных показателей может осуществляться также с использованием ресурсного и ресурсно - индексного методов. Ресурсный (ресурсно - индексный) метод состоит в калькулировании в текущих (прогнозных) ценах и тарифах всех ресурсов (элементов затрат), необходимых для создания улучшений.

При определении суммы затрат на создание улучшений земельного участка следует учитывать прибыль инвестора - величину наиболее вероятного вознаграждения за инвестирование капитала в создание улучшений. Прибыль инвестора может рассчитываться как разность между ценой продажи и затратами на создание аналогичных объектов. Прибыль инвестора также может быть рассчитана как отдача на капитал при его наиболее вероятном аналогичном по уровню рисков инвестировании.

При определении стоимости замещения или стоимости воспроизводства учитывается величина накопленного износа улучшений.

Накопленный износ улучшений может определяться в целом или в денежном выражении как сумма физического, функционального и части экономического износа, относящегося к улучшениям.

Физическим износом является потеря стоимости улучшений, обусловленная ухудшением их физических свойств.

Функциональным износом является потеря стоимости улучшений, обусловленная несоответствием объемно - планировочного решения, строительных материалов и инженерного оборудования улучшений, качества произведенных строительных работ или других характеристик улучшений современным рыночным требованиям, предъявляемым к данному типу улучшений.

Экономическим износом является потеря стоимости единого объекта недвижимости, обусловленная отрицательным воздействием внешних по отношению к нему факторов.

Физический и функциональный износ могут быть устранимыми и неустранимыми. Экономический износ, как правило, является неустранимым. При этом износ является устранимым, если затраты на его устранение меньше, чем увеличение стоимости объекта недвижимости в результате его устранения.

В связи с отсутствием концепции по застройке земельного участка данный метод в оценке не использовался.

Метод распределения

Метод применяется для оценки застроенных земельных участков.

Условия применения метода:

наличие информации о ценах сделок с едиными объектами недвижимости, аналогичными единому объекту недвижимости, включающему в себя оцениваемый земельный участок. При отсутствии информации о ценах сделок допускается использование цен предложения (спроса);

наличие информации о наиболее вероятной доле земельного участка в рыночной стоимости единого объекта недвижимости;

соответствие улучшений земельного участка его наиболее эффективному использованию.

Метод предполагает следующую последовательность действий:

определение элементов, по которым осуществляется сравнение единого объекта недвижимости, включающего в себя оцениваемый земельный участок, с объектами - аналогами;

определение по каждому из элементов сравнения характера и степени отличий каждого аналога от единого объекта недвижимости, включающего в себя оцениваемый земельный участок;

определение по каждому из элементов сравнения корректировок цен аналогов, соответствующих характеру и степени отличий каждого аналога от единого объекта недвижимости, включающего в себя оцениваемый земельный участок;

корректировка по каждому из элементов сравнения цен каждого аналога, сглаживающая их отличия от единого объекта недвижимости, включающего в себя оцениваемый земельный участок;

расчет рыночной стоимости единого объекта недвижимости, включающего в себя оцениваемый земельный участок, путем обоснованного обобщения скорректированных цен аналогов;

расчет рыночной стоимости оцениваемого земельного участка путем умножения рыночной стоимости единого объекта недвижимости, включающего в себя оцениваемый

земельный участок, на наиболее вероятное значение доли земельного участка в рыночной стоимости единого объекта недвижимости.

В связи с отсутствием концепции по застройке земельного участка данный метод в оценке не использовался.

Метод капитализации земельной ренты

Метод применяется для оценки застроенных и незастроенных земельных участков. Условие применения метода - возможность получения земельной ренты от оцениваемого земельного участка.

Метод предполагает следующую последовательность действий:

расчет земельной ренты, создаваемой земельным участком;

определение величины соответствующего коэффициента капитализации земельной ренты;

расчет рыночной стоимости земельного участка путем капитализации земельной ренты.

Под капитализацией земельной ренты понимается определение на дату проведения оценки стоимости всех будущих равных между собой или изменяющихся с одинаковым темпом величин земельной ренты за равные периоды времени. Расчет производится путем деления величины земельной ренты за первый после даты проведения оценки период на определенный оценщиком соответствующий коэффициент капитализации.

В рамках данного метода величина земельной ренты может рассчитываться как доход от сдачи в аренду земельного участка на условиях, сложившихся на рынке земли.

Основными способами определения коэффициента капитализации являются:

деление величины земельной ренты по аналогичным земельным участкам на цену их продажи;

увеличение безрисковой ставки отдачи на капитал на величину премии за риск, связанный с инвестированием капитала в оцениваемый земельный участок.

При этом под безрисковой ставкой отдачи на капитал понимается ставка отдачи при наименее рискованном инвестировании капитала (например, ставка доходности по депозитам банков высшей категории надежности или ставка доходности к погашению по государственным ценным бумагам).

В связи с отсутствием достоверных данных об аренде земельных участков этот метод в расчетах не использовался

Метод остатка

Метод применяется для оценки застроенных и незастроенных земельных участков. Условие применения метода - возможность застройки оцениваемого земельного участка улучшениями, приносящими доход.

Метод предполагает следующую последовательность действий:

расчет стоимости воспроизводства или замещения улучшений, соответствующих наиболее эффективному использованию оцениваемого земельного участка;

расчет чистого операционного дохода от единого объекта недвижимости за определенный период времени на основе рыночных ставок арендной платы;

расчет чистого операционного дохода, приходящегося на улучшения, за определенный период времени как произведения стоимости воспроизводства или замещения улучшений на соответствующий коэффициент капитализации доходов от улучшений;

расчет величины земельной ренты как разности чистого операционного дохода от единого объекта недвижимости за определенный период времени и чистого операционного дохода, приходящегося на улучшения за соответствующий период времени;

расчет рыночной стоимости земельного участка путем капитализации земельной ренты.

Метод допускает также следующую последовательность действий:

расчет стоимости воспроизводства или замещения улучшений, соответствующих наиболее эффективному использованию оцениваемого земельного участка;

расчет чистого операционного дохода от единого объекта недвижимости за определенный период времени на основе рыночных ставок арендной платы;

расчет рыночной стоимости единого объекта недвижимости путем капитализации чистого операционного дохода за определенный период времени;

расчет рыночной стоимости земельного участка путем вычитания из рыночной стоимости единого объекта недвижимости стоимости воспроизводства или замещения улучшений.

Чистый операционный доход равен разности действительного валового дохода и операционных расходов. При этом из действительного валового дохода вычитаются только те операционные расходы, которые, как правило, несет арендодатель.

Действительный валовой доход равен разности потенциального валового дохода и потерь от простоя помещений и потерь от неплатежей за аренду.

Потенциальный валовой доход равен доходу, который можно получить от сдачи всей площади единого объекта недвижимости в аренду при отсутствии потерь от невыплат арендной платы. При оценке земельного участка арендные ставки за пользование единым объектом недвижимости рассчитываются на базе рыночных ставок арендной платы (наиболее вероятных ставок арендной платы, по которым объект оценки может быть сдан в аренду на открытом рынке в условиях конкуренции, когда стороны сделки действуют разумно, располагая всей необходимой информацией, а на величине ставки арендной платы не отражаются какие-либо чрезвычайные обстоятельства).

Для пустующих и используемых собственником для собственных нужд помещений также используются рыночные ставки арендной платы. В потенциальный доход включаются и другие доходы, получаемые за счет неотделимых улучшений недвижимости, но не включенные в арендную плату.

Величина операционных расходов определяется исходя из рыночных условий сдачи в аренду единых объектов недвижимости. Операционные расходы подразделяются на: постоянные - не зависящие от уровня заполняемости единого объекта недвижимости, переменные - зависящие от уровня заполняемости единого объекта недвижимости и расходы на замещение элементов улучшений со сроком использования меньше, чем срок использования улучшений в целом (далее - элементов с коротким сроком использования). В состав операционных расходов не входят амортизационные отчисления по недвижимости и расходы по обслуживанию долговых обязательств по недвижимости.

Расчет расходов на замещение элементов улучшений с коротким сроком использования производится путем деления суммы затрат на создание данных элементов улучшений на срок их использования. В процессе выполнения данных расчетов целесообразно учитывать возможность процентного наращивания денежных средств для замены элементов с коротким сроком использования.

Управленческие расходы включаются в состав операционных расходов независимо от того, кто управляет объектом недвижимости - собственник или управляющий.

При расчете коэффициента капитализации для улучшений земельного участка следует учитывать наиболее вероятный темп изменения дохода от улучшений и наиболее вероятное изменение стоимости улучшений (например, при уменьшении стоимости улучшений - учитывать возврат капитала, инвестированного в улучшения).

В связи с отсутствием концепции по застройке земельного участка данный метод в оценке не использовался.

Метод предполагаемого использования

Метод применяется для оценки застроенных и незастроенных земельных участков.

Условие применения метода - возможность использования земельного участка способом, приносящим доход.

Метод предполагает следующую последовательность действий:

определение суммы и временной структуры расходов, необходимых для использования земельного участка в соответствии с вариантом его наиболее эффективного использования (например, затрат на создание улучшений земельного участка или затрат на разделение земельного участка на отдельные части, отличающиеся формами, видом и характером использования);

определение величины и временной структуры доходов от наиболее эффективного использования земельного участка;

определение величины и временной структуры операционных расходов, необходимых для получения доходов от наиболее эффективного использования земельного участка;

определение величины ставки дисконтирования, соответствующей уровню риска инвестирования капитала в оцениваемый земельный участок;

расчет стоимости земельного участка путем дисконтирования всех доходов и расходов, связанных с использованием земельного участка.

При этом под дисконтированием понимается процесс приведения всех будущих доходов и расходов к дате проведения оценки по определенной оценщиком ставке дисконтирования.

Для приведения всех будущих доходов и расходов к дате проведения оценки используются ставки дисконтирования, получаемые на основе анализа ставок отдачи на капитал аналогичных по уровню рисков инвестиций.

Источником доходов может быть сдача в аренду, хозяйственное использование земельного участка или единого объекта недвижимости либо продажа земельного участка или единого объекта недвижимости в наиболее вероятные сроки по рыночной стоимости.

Расчет доходов в варианте сдачи недвижимости в аренду должен предусматривать учет дохода от продажи единого объекта недвижимости в конце прогнозного периода.

В связи с отсутствием концепции по застройке земельного участка данный метод в оценке не использовался.

Вывод: Оценщик счел возможным применение сравнительного подхода (метод прямых продаж) к свободному земельному участку, а так же применение доходного (метод остатка, метод распределения, метод предполагаемого использования) с предположением того, что участок будет застроен складским комплексом для сельскохозяйственного производства.

АНАЛИЗ НАИЛУЧШЕГО И НАИБОЛЕЕ ЭФФЕКТИВНОГО ИСПОЛЬЗОВАНИЯ ОБЪЕКТА ОЦЕНКИ

Анализ наилучшего и наиболее эффективного использования выполняется путем проверки соответствия рассматриваемых вариантов использования следующим критериям:

Законодательная разрешенность: рассмотрение тех способов использования, которые разрешены распоряжениями по зонообразованиям, ограничениями на частную инициативу, положениями об исторических зонных и экологических законодательств. Земельный участок предполагается для сельскохозяйственного производства.

Физическая осуществимость: рассмотрение физически реальных в данной местности способов использования. На свободном земельном участке возможно строительство до 60% складов от общей площади земельного участка. Так же согласно НОРМЫ И ПРАВИЛА ПРОЕКТИРОВАНИЯ КОМПЛЕКСНОГО БЛАГОУСТРОЙСТВА НА ТЕРРИТОРИИ ГОРОДА МОСКВЫ МГСН 1.02-02 (с изменениями от 19 августа 2003 г., 11 июля 2006 г.) ТСН 30-307-2002 возможно 50% от общей площади земельного участка, благоустройства территории.

Финансовая осуществимость: рассмотрение того, какое физически осуществимое и разрешенное законом использование будет давать приемлемый доход владельцу.

Максимальная эффективность: рассмотрение того, какое из финансово осуществимых использований будет приносить максимально чистый доход или максимальную текущую стоимость.

При определении наилучшего и наиболее эффективного использования, Оценщик рассматривал, такие направления, как:

- Целевое назначение и разрешенное использование;

-Преобладающие способы использования аналогичных объектов недвижимости окружающие объект оценки;

- Перспективы развития района, в котором расположен объект оценки;

- Ожидаемые изменения на рынке недвижимости;

- Текущее использование объекта оценки.

Проанализировав ситуацию на рынке коммерческой недвижимости, в ближнем Подмосковье, а также полезность, дефицитность, конкурентоспособность, доступность рынка капитала, характеристики населения, расположение и площадь объекта, оценщик пришел к выводу, что наилучшее, наиболее эффективное использование объекта оценки по назначению – сельскохозяйственное производство, строительство складов для сельскохозяйственного производства.

Наилучшее использование не является абсолютным. Оно отражает мнение Оценщика в отношении наилучшего использования собственности, исходя из анализа господствующих рыночных условий.

Вывод: оценка справедливой стоимости проводится в соответствии с текущим видом разрешенного использования земельного участка: земли сельскохозяйственного назначения, разрешенное использование: для сельскохозяйственного производства.

4. РАСЧЕТ СПРАВЕДЛИВОЙ СТОИМОСТИ ОБЪЕКТА ОЦЕНКИ.

Для проведения оценки в пределах земельного участка в соответствии с его экспликацией выделяются:

- Сельскохозяйственные угодья (пашня, сенокосы, пастбища, залежь и многолетние насаждения);
- Земли, занятые зданиями, строениями, сооружениями.
- Земли, занятые внутрихозяйственными дорогами, коммуникациями, древесно-кустарниковой растительностью, замкнутые водоемы.

Рыночная оценка стоимости земельного участка определяется на основе оценки входящих в его состав земель, занятых зданиями, строениями, сооружениями.

При этом рыночная стоимость оцениваемого земельного участка определяется с учетом характеристик входящих в его состав земель, занятых внутрихозяйственными дорогами, коммуникациями, древесно–кустарниковой растительностью, которые не могут быть использованы для предпринимательской деятельности.

Сельскохозяйственные угодья и замкнутые водоемы, которые могут быть использованы для предпринимательской деятельности (например, для ведения рыбного хозяйства), оцениваются, как правило, методом сравнения продаж или методом капитализации ренты.

Земли, занятые зданиями, строениями, сооружениями, используемыми для производства, оцениваются методами оценки застроенных или предназначенных для застройки земельных участков. Земли под хозяйственными постройками (сараи или иные некапитальные строения), расположенные на сельскохозяйственных угодьях, оцениваются как сельскохозяйственные угодья.

При оценке справедливой стоимости методом сравнения продаж и методом капитализации земельной ренты в составе факторов стоимости следует учитывать влияние экологических факторов.

Земельная рента рассчитывается как разность между валовым доходом и затратами с учетом прибыли предпринимателя.

Расчет издержек в денежном выражении осуществляется исходя из сложившихся в районе расположения земельного участка рыночных цен.

При расчете издержек учитывается уровень инженерного обустройства земельного участка, в том числе плотность дорожной сети, качество дорог.

Рыночную стоимость имеют те земельные участки, которые способны удовлетворять потребности пользователя (потенциального покупателя) в течение определенного времени (принцип полезности).

Рыночная стоимость земельного участка зависит от спроса и предложения на рынке и характера конкуренции продавцов и покупателей (принцип спроса и предложения).

Рыночная стоимость земельного участка не может превышать наиболее вероятные затраты на приобретение объекта эквивалентной полезности (принцип замещения).

Рыночная стоимость земельного участка зависит от ожидаемой величины, срока и вероятности получения дохода от земельного участка за определенный период времени при наиболее эффективном его использовании, без учета доходов от других факторов производства, привлекаемых к земельному участку для предпринимательской деятельности (принцип ожидания).

Рыночная стоимость земельных участков изменяется во времени и определяется на конкретную дату (принцип изменения).

Рыночная стоимость земельного участка зависит от изменения его целевого назначения, разрешенного использования, прав иных лиц на земельный участок, разделения имущественных прав на земельный участок.

Рыночная стоимость земельного участка зависит от его местоположения и влияния внешних факторов.

4.1. РАСЧЕТ СТОИМОСТИ ПО ЗАТРАТНОМУ ПОДХОДУ.

Затратный подход не применяется для самостоятельной оценки земельного участка, так как земельный участок является не возобновляемым активом.

В оценочной практике возможно использование элементов затратного подхода в сравнительном и доходном подходах для расчета стоимости улучшений земельного участка.

Учитывая вышеизложенное, Оценщик отказывается от применения затратного подхода в отношении расчета справедливой стоимости земельного участка.

4.2. РАСЧЕТ СТОИМОСТИ ПО СРАВНИТЕЛЬНОМУ ПОДХОДУ.

Основой применения данного подхода является тот факт, что стоимость объекта оценки непосредственно связана с ценой продажи аналогичных объектов. Каждая сопоставимая продажа сравнивается с объектом оценки. В цену сопоставимой продажи вносятся поправки (корректировки), отражающие существенные различия между ними.

При использовании сравнительного подхода Оценщиком были предприняты следующие шаги:

- сбор данных, изучение рынка недвижимости, отбор аналогов из числа сделок купли-продажи и предложений на продажу (публичных оферт);
- проверка информации по каждому отобранному аналогу о цене продажи и запрашиваемой цене, оплате сделки, физических характеристиках, и иных условиях сделки;
- анализ и сравнение каждого аналога с объектом оценки по времени продажи (выставлению оферты), местоположению, физическим характеристикам и условиям продажи;
- корректировка цен продаж или запрашиваемых цен по каждому аналогу в соответствии с имеющимися различиями между ним и объектом оценки;
- согласование скорректированных цен аналогов и вывод показателя стоимости объекта оценки.

При сравнительном анализе стоимости объекта оценки с ценами аналогов Оценщик использовал данные по ценам предложений (публичных оферт) аналогичных объектов, взятых из открытых источников (печатных изданий, официальных интернет-сайтов, данных риэлтерских агентств).

Такой подход, по мнению Оценщика, оправдан с той точки зрения, что потенциальный покупатель прежде, чем принять решение о приобретении недвижимости проанализирует текущее рыночное предложение и придет к заключению о возможной цене, учитывая все достоинства и недостатки относительно объектов сравнения.

При отсутствии в свободном доступе баз данных (листингов) с ценами реальных сделок по состоянию на дату оценки (данные Рос реестра в открытом доступе указывают данные по сделкам по 2012 года включительно), на которые опираются в своей работе оценщики большинства стран мира, Оценщик справедливо сделал вывод, что данные публичных оферт наиболее близки к реальным ценам сделок купли-продажи, и, следовательно, в наибольшей степени отвечают требованиям российского законодательства в области оценки.

Таким образом, Оценщиком в процессе расчётов были использованы данные, именуемые в ГК РФ как «оферта» и «публичная оферта» (Ст. 435 и 437). Следовательно, Оценщик гипотетически (с учетом соответствующих корректировок) предполагал, что лицо, «сделавшее предложение, считает себя заключившим договор с адресатом, которым будет принято предложение».

Данные об аналогах проанализированы Оценщиком и сведены в расчётную таблицу. В ходе анализа к ценам аналогов были внесены корректировки на различия, существующие между аналогами и объектом оценки.

Отрицательная корректировка вносится в случае, если по данному показателю аналог превосходит объект оценки, а **положительная** - если по данному показателю аналог ему уступает.

Величина корректировки определялась Оценщиком экспертным путем или на основании весовой доли элемента сравнения в общей стоимости объекта оценки.

Расчет стоимости земельного участка.

Для проведения расчетов по сравнительному подходу были отобраны наиболее сходные по своим характеристикам и местоположению земельные участки.

Все анализируемые объекты выставлены на продажу, во время, совпадающее с датой оценки, в связи с этим, корректировка на дату не проводилась.

Полная информация Print Screen, с указанием ссылок на источник информации представлена в Приложении к настоящему отчету.

Выбор единицы сравнения

Поскольку объекты могут различаться по размеру и числу входящих в них элементов, при проведении сравнения можно столкнуться с определенными сложностями. Поэтому данные нужно привести к одному наиболее удобному значению. Таким значением может стать соответствующая единица измерения типичная для определенного сегмента рынка.

Объектом оценки настоящего Отчет являются земельные участки. На данном сегменте рынка принято апеллировать показателем стоимости 1 сотки или 1 га. В качестве единицы сравнения выбирается 1 сотка.

Расчет справедливой стоимости для объектов общейплощадью до 100 000 кв.м. , при условии развитой инфраструктуры в районе объекта оценки

Элементы сравнения	Ед. изм.	Оцениваемый участок	Аналоги		
			1	2	3
Источник информации			**www.invst.ru**	**www.invst.ru**	**www.invst.ru**
Стоимость предложения за единицу площади	руб./ сот.		169 250	143 944	160 000
Общая площадь	сотки	До 1 000	2598	2 873	700
Корректировка			+7,53%	+7,53%	0%
Скорректированная стоимость			181994,5	154783	160000
1. Вид права		право собственности	право собственности	право собственности	право собственности
Корректировка	%		0	0	0
Скорректированная стоимость	руб./ сотка		182790	155459,5	160000
2. Условия финансирования		за счет собственных средств; безналичный платеж; без рассрочки оплаты	за счет собственных средств; безналичный платеж; без рассрочки оплаты	за счет собственных средств; безналичный платеж; без рассрочки оплаты	за счет собственных средств; безналичный платеж; без рассрочки оплаты
Корректировка	%		0	0	0
Скорректиров	руб./		181994,5	154783	160000

анная стоимость	сотка				
3. Дата предложения		июнь.17	июнь.17	июнь.17	июнь.17
Корректировка	%		0	0	0
4.Торг			Да	Да	Да
Корректировка	%		-15%	-15%	-15%
Скорректированная стоимость	руб./ сотка		154695,3	131565,5	136000
4. Местоположение		Московская область, Подольский район, Симферопольское шоссе	Московская область, Одинцовский район, Минское шоссе	Московская область, г.о. Домодедово, Каширское шоссе	Московская область, Ленинский район, Каширское шоссе
Корректировка	%		-15,46%	-5,37%	-5,37%
Скорректированная стоимость	руб./ сотка		130779,4	124500,5	128696,8
5. Назначение земельного участка		земли сельскохозяйственного назначения, для сельскохозяйственного производства	земли сельскохозяйственного назначения, для сельскохозяйственного производства	земли населенных пунктов, для сельскохозяйственного производства	земли сельскохозяйственного назначения, для сельскохозяйственного производства
Корректировка	%		0	0	0
Скорректированная стоимость	руб./ сотка		130779,4	124500,5	128696,8
6. Инженерные коммуникации		По границе	По границе	По границе	По границе
Корректировка	руб.		0	0	0
Скорректированная стоимость	руб./ сотка		135987	129458	133239
7. Операционная аренда		Нет	Нет	Нет	Нет
Корректировка	руб./ сотка		0	0	0
Скорректированная стоимость	руб./ сотка		130779,4	124500,5	128696,8

Средняя цена за единицу площади объекта оценки	руб./ сотка	127 992,2
Средняя цена за единицу площади объекта оценки	руб./ кв.м.	1279,92

Объяснение вносимых корректировок:

<u>Корректировка на площадь</u>

Объектом оценки является участок площадью от 4090 соток.

Объекты-аналоги имеют площади от 700 соток до 3 270 соток. Таким образом, необходимо проведение корректировки на площадь земельных участков для всех объектов-аналогов.

Как правило, большие по размеру земельные участки стоят несколько дешевле в расчете на единицу площади, чем меньшие по размеру участки, поэтому в цены аналогов вносились корректировки.

Размер корректировки был рассчитан на основе статистического исследования зависимости цены на земельные участки под объектами от размера участка[1].

Коэффициенты корректировки удельной кадастровой стоимости земельного участка на размер его площади (KS)

Таблица 9

№ п/п	Площадь участка, кв. м	Коэффициент поправки (Ks)
1	до 5 000 включительно	1,35
2	от 5 000 до 10 000 включительно	1,25
3	от 10 000 до 50 000 включительно	1,06
4	от 50 000 до 100 000 включительно	1,00
5	от 100 000 до 250 000 включительно	0,93
6	от 250 000 до 500 000 включительно	0,88
7	от 500 000 до 1 000 000 включительно	0,83
8	от 1 000 000 до 2 500 000 включительно	0,78
9	от 2 500 000 до 5 000 000 включительно	0,75
10	от 5 000 000 и выше	0,71

Эта зависимость отражена на графике, представленном ниже.

График 1. Зависимость цены на земельные участки под объектами от размера участка

[1] *Источник информации: А.Д. Власов, «Проблемы кадастровой оценки земельных участков под промышленными объектами в поселениях», журнал «Имущественные отношения в Российской Федерации», №1(40). Поправка на площадь подчиняется экспоненциальной зависимости*

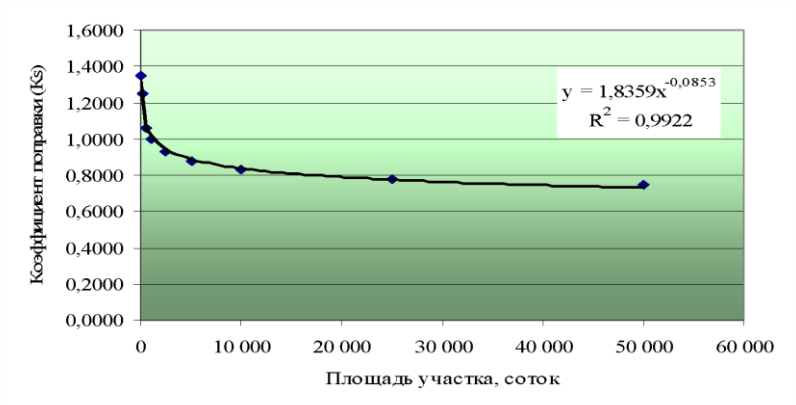

Наиболее точно (коэффициент корреляции 0,9922) эту зависимость описывает следующее уравнение:

$K_S = 1{,}8359 \times S^{-0{,}0853}$, где:

KS – коэффициент корректировки;

S – площадь земельного участка, соток.

Таким образом, поправка по данному фактору рассчитывалась на основе следующей формулы:

$K_П = (\frac{C_{OO}}{C_{OA}} - 1) \times 100\%$, где:

КП – размер корректировки на площадь земельного участка;

СОО – расчетное значение коэффициента корректировки удельной кадастровой стоимости земельного участка на размер его площади для объекта оценки;

СОА – расчетное значение коэффициента корректировки удельной кадастровой стоимости земельного участка на размер его площади для объекта-аналога.

Расчет корректировки на площадь для земельных участков

Наименование	Объект оценки	Аналог №1	Аналог №2	Аналог №3
Площадь земельного участка, соток	От 500-1000	2598	2 873	700
Коэффициент корректировки (K_S)	1	0,93	0,93	1
Корректировка, %		+7,53%	+7,53%	0%

Поправка на цену предложения:

Под поправкой на торг подразумевается сумма, на которую продавец может снизить первоначально объявленную сумму, в нашем случае – сумму предложения. Информация о ценах сделок с объектами недвижимости в основном является закрытой и не разглашается третьим лицам. Как правило, информация об этих сделках недоступна, поэтому для проведения сравнительного анализа оценщик использует цены предложения на сравниваемые объекты.

Корректировка на разницу между стоимостью предложения и ценой продажи была определена по данным «Справочника расчетных данных для оценки и консалтинга» (СРД №19, 2016г.) под редакцией к.т.н. Е.Е. Яскевича.

Значение скидки на торг по городам

Населенный пункт	Жилая		Торговая		Офисная		Производственно-складская		Земельные участки
	Аренда	Продажа	Аренда	Продажа	Аренда	Продажа	Аренда	Продажа	Продажа
	Крупные города								
Воронеж	6-8 (7)	9-11 (11)	7-10 (8,5)	11-14 (12,5)	6-9 (7,5)	10-13 (11,5)	7-9 (8)	12-15 (13,5)	-
Екатеринбург	5-9 (7)	6-11 (8)	7-9 (8)	10-12 (11)	6-10 (8)	9-12 (11,5)	8-9 (8,5)	11-13 (12)	11-13 (12)
Краснодар	6-9 (7,5)	10-13 (11,5)	8-10 (9)	10-12 (11)	6-10 (8)	10-14 (12)	8-10 (9)	12-15 (13,5)	-
Москва	5-9 (7)	8-12 (10)	7-13 (10)	12-17 (14,5)	8-11 (9,5)	12-14 (13)	9-11 (10)	11-15 (13)	9-12 (10,5)
Новосибирск	-	8-9 (8,5)	6-10 (8)	10-13 (11,5)	6-9 (7,5)	9-13 (11)	7-10 (8,5)	10-14 (12)	11-14 (12,5)
Ростов-на-Дону	6-8 (7)	9-11 (10)	7-10 (8,5)	11-13 (12)	-	10-14 (12)	-	10-15 (12,5)	10-12 (11)
С.- Петербург	5-8 (6,5)	5-10 (7,5)	6-9 (8,5)	12-14 (13)	7-11 (9)	11-14 (12,5)	10-12 (11)	10-14 (12)	8-12 (10)
Среднее по крупным городам в ноябре 2016 г.	**7,0**	**9,5**	**8,6**	**12,2**	**8,2**	**11,9**	**7,3**	**12,6**	**11,2**
Среднее по крупным городам в мае 2016 г.	**9,1**	**12,1**	**10,8**	**15,0**	**10,5**	**14,2**	**12,3**	**15,5**	**13,1**
Среднее по крупным городам в мае 2015 г.	**8,2**	**10,7**	**9,1**	**11,8**	**8,4**	**10,2**	**10,2**	**13,1**	**11,9**
Среднее по крупным городам в ноябре 2014 г.	**4,4**	**7,6**	**5,9**	**9,0**	**5,6**	**9,2**	**7,5**	**11,5**	**11,1**
	Средние города								
Владивосток	5-8 (6,5)	8-12 (10)	-	12-14 (13)	7-10 (8,5)	10-13 (11,5)	7-11 (9)	10-14 (12)	-
Омск	7-8 (7,5)	8-11 (9,5)	6-9 (7,5)	11-13 (12)	6-10 (8)	10-13 (11,5)	-	11-15 (13)	-
Севастополь	8-10 (9)	12-16 (14)	-	12-16 (14)	-	11-14 (12,5)	-	10-15 (12,5)	12-18 (15)
Ставрополь	6-8 (7)	10-14 (12)	5-10 (7,5)	10-14 (12)	6-9 (7,5)	10-15 (12,5)	8-12 (10)	12-16 (14)	12-17 (14,5)
Тамбов	6-7 (6,5)	10-13 (11,5)	8-10 (9)	11-13 (12)	-	10-16 (13)	-	11-15 (13)	12-14 (13)
Тверь	5-7 (6)	9-11 (10)	7-9 (8)	11-15 (13)	7-9 (8)	11-13 (12)	9-10 (9,5)	11-13 (12)	12-16 (14)
Среднее по средним городам в ноябре 2016 г.	**7,1**	**11,2**	**8,0**	**12,7**	**8,0**	**10,1**	**9,5**	**12,8**	**14,1**
Среднее по средним городам в мае 2016 г.	**8,2**	**12,0**	**10,4**	**14,5**	**10,5**	**13,9**	**10,8**	**15,1**	**15,2**
Среднее по средним городам в мае 2015 г.	**5,3**	**9,3**	**8,2**	**11,2**	**7,5**	**10,8**	**8**	**12,9**	**13,6**
Среднее по средним городам в ноябре 2014 г.	**3,9**	**7,5**	**6,6**	**8,0**	**5,8**	**9,9**	**7,0**	**12,4**	**13,2**
	Небольшие города и населенные пункты								
Московская область в ноябре 2016 г.	7-9 (8)	10-14 (12)	7-9 (8)	10-14 (12)	8-10 (9)	10-14 (12)	8-11 (9,5	12-17 (14,5)	12-15 (13,5)
Московская область в мае 2016 г.	8-11 (9,5)	11-17 (14)	9-12 (10,5)	12-17 (14,5)	10-14 (12)	12-17 (14,5)	10-16 (13)	13-19 (16)	13-16 (14,5)
Московская область в марте 2015 г.	5-6 (5,5)	9-13 (11)	9	10-14 (12)	8-11 (9,5)	10-15 (12,5)	10-15 (12,5)	11-14 (12,5)	12-14 (13)
Московская область в ноябре 2014 г.	3-5 (4)	8-11 (9,5)	7	8-12 (10)	6-10 (8)	9-12 (10,5)	7-11 (9)	9-12 (10,5)	10-13 (11,5)

Корректировка на уторгование принята на уровне -15%.

<u>Местоположение:</u>

Объект оценки располагается в других районах Московской области в отличии от объектов аналогов. Объект оценки расположен вдоль Симферопольского шоссе. Объекты аналоги расположены вдоль каширского шоссе. Корректировка рассчитывалась путем сравнения средней стоимости одной сотки по этим направлениям

Очень интересные цифры средней стоимости сотки земли в других направлениях по Московской области,

в зависимости от шоссе и удаленности от МКАДа (в руб.):

Горьковское шоссе:

- до 30 км - 318 622;
- 31-60 км - 176 006;
- 61-90 км - 67 411;
- более 91 км - 41 333.

Дмитровское шоссе:

- до 30 км - 460 242;
- 31-60 км - 256 421;
- 61-90 км - 57 333;
- более 91 км - 167 643.

Калужское шоссе:

- до 30 км - 394 922;
- 31-60 км - 238 092;
- 61-90 км - 141 969;
- более 91 км - 49 544.

Каширское шоссе:

- до 30 км - 361 380;
- 31-60 км - 248 969;
- 61-90 км - 134 124;
- более 91 км - 77 548.

Киевское шоссе:

- до 30 км - 398 164;
- 31-60 км - 346 487;
- 61-90 км - 182 106;
- более 91 км - 73 533.

Ленинградское шоссе:

- до 30 км - 383 170;
- 31-60 км - 250 883;
- 61-90 км - 56 404;
- более 91 км - 134 201.

Минское шоссе:

- до 30 км - 404 474;
- 31-60 км - 328 730;
- 61-90 км - 145 067;
- более 91 км - 150 883.

Новорязанское шоссе:

- до 30 км - 351 475;
- 31-60 км - 145 738;
- 61-90 км - 72 115;
- более 91 км - 41 032.

Симферопольское шоссе:

- до 30 км - 341 950;
- 31-60 км - 200 667;
- 61-90 км - 70 485;
- более 91 км - 36 452.

Ярославское шоссе:

- До 30 км - 414 925;
- 31-60 км - 242 444;
- 61-90 км - 65 250;
- более 91 км - 45 027.

Корректировка на различие в местоположение между объектов оценки а аналогом для Минского шоссе составляет:341 950/404 474*100%=-15,46%

Корректировка на различие в местоположение между объектов оценки а аналогом для Каширского шоссе составляет:341 950/361380*100%=-5,37%

Расчетная величина справедливой стоимости земельного участка с кадастровым номером 50:27:0020806:521, общей площадью 63031кв.м, составляет: 63031*1279,92 руб./кв.м.= 80 674 638рублей

Справедливая стоимость земельного участка с к номером 50:27:0020806:521, общей площадью 63031кв.м, составляет округленно:80 000 000 рублей.

5. СОГЛАСОВАНИЕ РЕЗУЛЬТАТОВ И ЗАКЛЮЧЕНИЕ ОБ ИТОГОВОЙ СТОИМОСТИ

В результате анализа применимости каждого подхода для оценки рассматриваемого объекта можно сделать следующие выводы.

1. Затратный подход наиболее полезен в основном для оценки, уникальных по своему виду и назначению объектов, для которых не существует рынка. При оценке земельных участков практически не применяется.

2. Сравнительный подход отражает ту стоимость, которая может возникнуть с учетом всех тенденций рынка и предпочтений покупателя.

3. Подход с точки зрения доходности отражает ту предельную стоимость, больше которой не будет платить потенциальный инвестор, рассчитывающий на типичное использование объекта и на принятые ставки доходности.

С учетом вышеизложенного рассчитаны весовые коэффициенты, отражающие долю каждого из использованных подходов в определении итоговой стоимости.

Справедливая стоимость земельного участка с кадастровым номером 50:27:0020806:521, общей площадью 63 031кв.м, составляет:
80 000 000
(Восемьдесят миллионов) рублей

В конце мы хотим сделать замечание, что сделанный нами вывод о стоимости права собственности оцениваемого объекта основан на предположениях и условиях, оговоренных в отчете. Однако необходимо принять во внимание, что цена, установленная в случае реальной сделки, может отличаться от оценочной стоимости права собственности, определенной нами, вследствие таких факторов, как мотивы сторон, умение сторон вести переговоры, условия сделки (например, финансовые) и иные факторы, непосредственно относящиеся к особенностям конкретной сделки. Наша оценка не учитывала этих и других подобных факторов изменения цены.

6. СПИСОК ИСПОЛЬЗОВАННЫХ ИСТОЧНИКОВ

6.1 НОРМАТИВНЫЕ ДОКУМЕНТЫ

1. Гражданский кодекс РФ. Ч . I - II // Федеральный закон № 15 - ФЗ от 26.01.1996 г.
2. Федеральный закон Российской Федерации «Об оценочной деятельности в Российской Федерации» от 29 июля .1998 г., №135-ФЗ в редакции Федерального закона Российской Федерации от 24.07.2007 г. №220-ФЗ.
3. Федеральный закон Российской Федерации «О внесении изменений в Федеральный закон «Об оценочной деятельности в Российской Федерации»» от 29 июля .2006 г. №157-ФЗ.
4. Федеральный стандарт оценки «Общие понятия оценки, подходы и требования к проведению оценки (ФСО №1) (утв. приказом Минэкономразвития РФ от 20 мая 2015 г. №297).
5. Федеральный стандарт оценки «Цель оценки и виды стоимости» (ФСО №2) (утв. приказом Минэкономразвития РФ от 20 мая 2015г. №298).
6. Федеральный стандарт оценки «Требования к отчету об оценке» (ФСО №3) (утв. приказом Минэкономразвития РФ от 20 мая 2015 г. №299).
7. Международные стандарты оценки МСО 2007 Международного комитета по стандартам оценки (МКСО).

6.2 СПРАВОЧНАЯ ЛИТЕРАТУРА И ИНФОРМАЦИОННЫЕ ИСТОЧНИКИ

1. Информационно-аналитический бюллетень рынка недвижимости “RWAY” выпускаемый совместно с Москомземом при участии Комитета по собственности, приватизации и хозяйственной деятельности Государственной Думы РФ;
2. Internet–ресурсы (www.izrukvruki.ru, www.kdo.ru, www.domailudi.ru, www.appartment.ru, www.mian.ru, www.miel.ru, www.foreman.ru, www.km.ru/estate, www.astet.ru, www.akp.ru, www.valnet.ru, www.appriser.ru, www.rway.ru и др.).

6.3 МЕТОДИЧЕСКАЯ ЛИТЕРАТУРА

1. Грибовский С.В. Оценка доходной недвижимости. – СПб.: ПИТЕР, 2001. – 336 с.
2. Оценка объектов недвижимости: теоретические и практические аспекты / Под ред. В.В. Григорьева. - М.: ИНФРА-М, 1997. Учебное пособие. Одобрено и рекомендовано к изданию учебно-методическим советом Госкомимущества РФ.
3. Оценка недвижимости: Учебник/ Под ред. А.Г. Грязновой, М.А. Федотовой – М.: Финансы и статистика, 2002.
4. Оценка рыночной стоимости недвижимости: Учеб. И практ. Пособие/Под ред. В.Н. Зарубина, В.М. Рутгайзера. – М.: Дело, 1998.
5. Тарасевич Е.И. Оценка недвижимости. СПб.: СПбГТУ, 1997. – 442 с.
6. Фридман Д,, Ордуей Н Анализ и оценка приносящей доход недвижимости: Пер. с англ. – М.: Дело Лтд, 1995. – 461 с.
7. Харисон Генри С. Оценка недвижимости: Пер. с англ. – М.: РИО Мособлупрполиграфиздата, 1994. – 231 с.
8. Гери У.Элдред Недвижимость 101 Днепроветровск Баланс Бизнес Букс 2007 г. И «Экономическая оценка земель городских поселений в рыночных условиях»
9. Севастьянов А.В. диссертации на соискание степени доктора экономических наук М.2003 г

7.ИСПОЛЬЗУЕМАЯ ТЕРМИНОЛОГИЯ

Справедливая стоимость, понятие которой дано в Международном стандарте финансовой отчетности (IFRS 13) «Оценка справедливой стоимости» (введен в действие на территории Российской Федерации Приказом Минфина России №106н от 18.07.2012 г.): это цена, которая может быть получена при продаже актива или уплачена при передаче обязательства при проведении операции на добровольной основе на основном (или наиболее выгодном) рынке на дату оценки в текущих рыночных условиях (то есть выходная цена) независимо от того, является ли такая цена непосредственно наблюдаемой или рассчитывается с использованием другого метода оценки.

Согласно IFRS 13 оценка справедливой стоимости осуществляется несколькими подходами:

затратный подход – метод оценки, при котором отражается сумма, которая потребовалась бы в настоящий момент для замены производительной способности актива (часто называемая текущей стоимостью замещения);

доходный подход – методы оценки, которые преобразовывают будущие суммы (например, потоки денежных средств или доходы и расходы) в единую сумму на текущий момент (то есть дисконтированную). Оценка справедливой стоимости осуществляется на основе стоимости, обозначаемой текущими рыночными ожиданиями в отношении таких будущих сумм;

рыночный подход – метод оценки, при котором используются цены и другая соответствующая информация, генерируемая рыночными сделками с идентичными или сопоставимыми (то есть аналогичными) активами, обязательствами или группой активов и обязательств, такой как бизнес.

Дата оценки (дата проведения оценки, дата определения стоимости) – дата, по состоянию на которую определяется стоимость объекта оценки. (ФСО №1).

Итоговая стоимость объекта оценки определяется путем расчета стоимости объекта оценки при использовании подходов к оценке и обоснованного оценщиком согласования (обобщения) результатов, полученных в рамках применения различных подходов к оценке (ФСО №1).

Метод оценки – последовательность процедур, позволяющая на основе существенной для данного метода информации определить стоимость объекта оценки в рамках одного из подходов к оценке (ФСО №1).

Объект-аналог – объект, сходный объекту оценки по основным экономическим, материальным, техническим и другим характеристикам, определяющим его стоимость. (ФСО №1).

***Цена* – термин, обозначающий денежную сумму, требуемую, предлагаемую или уплаченную за некий товар или услугу. Она является историческим фактом, т.е. относится к определенному моменту времени и месту, независимо от того, была ли она объявлена открыто или осталась в тайне. В зависимости от финансовых возможностей, мотивов или особых интересов конкретных покупателя и продавца цена, уплаченная за товары и услуги, может не соответствовать стоимости этих товаров или услуг. Тем не менее, цена является индикатором относительной стоимости, приписываемой товарам или услугам конкретным покупателем и/или конкретным продавцом при конкретных обстоятельствах.**

***Стоимость объекта оценки* – это наиболее вероятная расчетная величина, определенная на дату оценки в соответствии с выбранным видом стоимости согласно требованиям Федерального стандарта оценки «Цель оценки и виды стоимости (ФСО № 2)».**

Риск – под риском понимается степень оправданности ожиданий при прогнозировании получения потоков будущих периодов. При их прогнозировании риск может рассматриваться как вероятность или степень возможности реализации прогнозных оценок.

Источник определения доли земельного участка

Практическое исследование по данному вопросу было опубликовано журнале «Вопросы оценки» №2 2003г. Л.А.Лейфером и др. в статье «Доля земли в общей стоимости единого объекта недвижимости», основные положения которой приведены ниже. Для исследования использовались материалы банка данных по жилой и коммерческой недвижимости Нижнего Новгорода. В соответствии с принятой структурой территория города была разбита на оценочные зоны, в пределах которых цены на одинаковые объекты недвижимости можно считать одинаковыми (различие статистически незначимо). Как показали исследования, значения наиболее вероятной доли земли в стоимости единого объекта недвижимости в различных зонах сильно различаются. Отсюда следует, что использование для оценки земли данных коэффициентов, полученных по усредненным данным в масштабе города, неизбежно приведет к недопустимой погрешности. Анализ данных показал, что оценочные зоны могут быть объединены в ареалы, в пределах которых расхождение значений мультипликаторов можно считать статистически незначимым. Эти территории объединяют зоны, которые могут находиться в достаточном отдалении друг от друга, но являются подобными с точки зрения градостроительных признаков. Проведенные в Нижнем Новгороде следования позволили выделить следующие территории, в пределах которых значение наиболее вероятной доли земли в стоимости единого объекта недвижимости имеет вариацию, не превышающую 10%.

Ареал 1. Политический и культурный центр города (наиболее престижная часть города): 0,5-0,6.

Ареал 2. Районы, близко расположенные к центру города и коммерческим зонам: 0,4-0,5.

Ареал 3. Центры административных районов города: 0,4.

Ареал 4. Промышленные районы: 0,3-0,35.

Ареал 5. Спальные районы: 0,45-0,5.

Ареал 6. Окраины города: 0,25-0,35.

Приложение №1 Сканы аналогов

Аналог №1

www.invst.ru/prodaja/zemli_selkhoznaznacheniya/zemlya_selkhoznaznacheniya_v_derevne_ivonino_25_98_ga/

О компании Услуги Контакты

Мои варианты

Инвест-Недвижимость Продажа Аренда Купим Оставить заявку

8 (495) 772-76-58 многоканальный

Главная > Продажа > Земли сельхозназначения > Земли под сельхозпроизводство > Московская область > Одинцовский район

Земля сельхозназначения в деревне Ивонино 25,98 га

439 710 201 RUB

169 250 RUB за сотку

лот 19025

Местоположение

деревня Ивонино, Одинцовский район, Московская область

Шоссе: Можайское шоссе

От МКАД: 38 км

Площадь

Участка: 25.98 га

Цели использования:

Земли под сельхозпроизводство

Фото Карта

Участок

Площадь 25.98 га

Вид права: Собственность

Характеристики: Ровный

Категория земли: Земли сельхозназначения

Коммуникации

Электричество: В перспективе

Газ: В перспективе

Описание

Участок расположен в живописном месте в окружении смешанного леса, рядом протекает река Островня, в деревне Ивонино красивые пруды. По участку протекает природный ручей, на части участка лес и кустарниковая растительность.

Заявка на просмотр лот 19025

Ваше имя

+7-999-999-99-99*

E-mail

Меня интересует "Земля сельхозназначения в деревне Ивонино 25,98 га", лот 19025

Введите цифры с картинки:

Отправить

Аналог №2

www.invst.ru/prodaja/zemli_selkhoznaznacheniya/svinovodcheskiy_kompleks_28_73_ga_v_domodedovo/

О компании Услуги Контакты

Мои варианты

Инвест-Недвижимость Продажа Аренда Купим Оставить заявку

8 (495) 772-76-58 многоканальный

Главная > Продажа > Земли сельхозназначения > Земли под сельхозпроизводство > Московская область > городской округ Домодедово

Свиноводческий комплекс 28.73 га в Домодедово

413 550 017 RUB

143 944 RUB за сотку

лот 25277

Местоположение

деревня Авдотьино, городской округ Домодедово, Московская область

Шоссе: Каширское шоссе

От МКАД: 15 км

Площадь

Участка: 28.73 га

Цели использования:

Земли под сельхозпроизводство

Фото Карта

Участок

Площадь 28.73 га

Вид права: Собственность

Категория земли: Земли населенных пунктов

Вид разрешенного использования: Сельхозпроизводство

Коммуникации

Электричество: Есть, 410.00кВт

Водоснабжение: Центральное

Описание

Продажа земельного участка под сельскохозяйственное использование в непосредственной близости от центра г.Домодедово. На участке имеются строения общей площадью 26 239 кв. м. Участок находится в окружении с/х земель и малоэтажных строений. К участку примыкает дорога. Отличный вариант для размещения производственного комплекса.

Заявка на просмотр лот 25277

Ваше имя

+7-999-999-99-99*

E-mail

Меня интересует "Свиноводческий комплекс 28.73 га в Домодедово", лот 25277

Введите цифры с картинки:

Отправить

Каширское шоссе

www.invst.ru/prodaja/zemli_selkhoznaznacheniya/uchastok_pod_kladbishche_v_andreevskom_7_ga/

О компании Услуги Контакты

Мои варианты 0

Инвест-Недвижимость Продажа Аренда Купим Оставить заявку

8 (495) 772-76-58
МНОГОКАНАЛЬНЫЙ

112 000 000 RUB

160 000 RUB за сотку

лот 23808

Местоположение

деревня Андреевское, Ленинский район, Московская область

Шоссе: Трасса "Аэропорт Домодедово"

От МКАД: 16 км

Площадь

Участка: 7 га

Цели использования:

Земли под сельхозпроизводство

Фото Карта

+7-999-999-99-99*

E-mail

Меня интересует "Участок под кладбище в Андреевском 7 га", лот 23808

Введите цифры с картинки:

Отправить

Участок

Площадь	7 га	Вид права:	Собственность	Вид разрешенного использования:	Сельхозпроизводство
Характеристики:	Ровный	Категория земли:	Земли сельхозназначения		

Коммуникации

Электричество: По границе

Газ: По границе

Описание

Участок расположен вблизи д. Андреевское Ленинского района Московской области. Расстояние до Володарского шоссе – 2 км, до А/Д в аэропорт Домодедово – 12 км, до МКАД – 16 км. В соответствии с утвержденным проектом "Правил землепользования и застройки территории сельского поселения Молоковское Ленинского муниципального района Московской области», земельный участок отнесен к зоне С-1 (зона кладбищ).

Печать Поделиться Пожаловаться

Технопарк «Андреевское»

деревня Андреевское 4

Территория технопарка "Андреевское" расположена вблизи д. Андреевское Ленинского района Московской области между

ROYAL INSTITUTION OF CHARTERED SURVEYORS

EST·MODUS·IN·REBUS

Vasily Svetlakov

on

13 July 2015

WAS ELECTED A PROFESSIONAL MEMBER OF THE ROYAL INSTITUTION OF CHARTERED SURVEYORS

6596033

MEMBERSHIP NUMBER

PRESIDENT OF RICS

RICS®

This diploma is held from year to year subject to the provisions of the bye-laws of the Institution.

ОБЩЕРОССИЙСКАЯ ОБЩЕСТВЕННАЯ ОРГАНИЗАЦИЯ
„РОССИЙСКОЕ ОБЩЕСТВО ОЦЕНЩИКОВ"

СВИДЕТЕЛЬСТВО

о членстве в саморегулируемой организации оценщиков

Общероссийская общественная организация «Российское общество оценщиков» зарегистрирована Федеральной регистрационной службой в едином государственном реестре саморегулируемых организаций оценщиков 9 июля 2007 г. регистрационный № 0003.

Оценщик:

Светлаков Василий Иванович

(фамилия, имя и отчество)

паспорт: серия 4508 № 217766, выдан 05.05.2006г.
ОВД "Ростокино" г. Москвы

(орган, выдавший документ)

включен в реестр членов РОО:
« 18 » сентября 2007г., регистрационный № 000957

Оценщик имеет право осуществлять оценочную деятельность на всей территории Российской Федерации в соответствии с Федеральным законом «Об оценочной деятельности в Российской Федерации» №135-ФЗ от 29.07.1998г.

Срок действия настоящего свидетельства 3 года с даты выдачи.
Выдано « 19 » сентября 2016 года.

Президент С.А. Табакова

М.П.

0021836

Свидетельство Общероссийской общественной организации «Российское общество оценщиков» является его собственностью.

Свидетельство подлежит возврату в случае прекращения членства оценщика в РОО и исключения оценщика из реестра саморегулируемой организации оценщиков РОО, а также в случае изменения паспортных данных оценщика.

Прошито, пронумеровано и скреплено печатью
56 (пятьдесят шесть)
листов

ЗАКРЫТОЕ АКЦИОНЕРНОЕ ОБЩЕСТВО
Информационно-консалтинговая фирма
«КонС»
МОСКВА

ООО «Н.Т.ГРАФ», г. Москва, 2016 г., уровень В