УТВЕРЖДАЮ:
Генеральный директор
ЗАО ИКФ «КонС»
_____ /В.И. Светлаков/

Отчет №3–10/07-17
об оценке справедливой стоимости объекта недвижимости

Земельного участка

Адрес: РФ, Московская обл., Подольский р-н, Лаговское с/п, вблизи д. Бережки

по состоянию на 27 июля 2017 года

Заказчик: **ООО «Управляющая компания «Прагма Капитал» «Д.У.» ЗПИФ рентный «Красногорье» под управлением ООО «УК «Прагма Капитал»**

Исполнитель: **ЗАО ИКФ «КонС»**

Москва, 2017

Сопроводительное письмо

27 июля 2017 г.
г. Москва,
г-ну Кулику Д.С.

Уважаемый Дмитрий Станиславович!

В соответствии с Дополнением №451 к Договору № 18-07/0 от 18 июля 2011года и указанием ЦБ от 25 августа 2015 г. N 3758-У « Об определении стоимости чистых активов инвестиционных фондов , в том числе о порядке расчета среднегодовой стоимости чистых активов паевого инвестиционного фонда и чистых активов акционерного инвестиционного фонда, расчетной стоимости инвестиционных паев паевых инвестиционных фондов, стоимости имущества, переданного в оплату инвестиционных паев», ООО «Управляющая компания «Прагма Капитал» «Д.У.» ЗПИФ рентный «Красногорье» под управлением ООО «УК «Прагма Капитал» и ЗАО ИКФ «КонС», мы произвели расчет справедливой стоимости права собственности на земельный участок, находящийся по адресу: РФ, Московская обл., Подольский р-н, Лаговское с/п., вблизи д. Бережки, который является отдельным активом (в соответствии с МСФО-13 Оценка справедливой стоимости" (ред. от 17.12.2014) (введен в действие на территории Российской Федерации Приказом Минфина России от 18.07.2012 N 106н)) ООО «Управляющая компания «Прагма Капитал» «Д.У.» ЗПИФ рентный «Красногорье» под управлением ООО «УК «Прагма Капитал» - далее по тексту объект оценки

Согласно договору заключение предоставлено в форме Отчета.

Цель оценки: В соответствии с договором необходимо провести исследование рынка недвижимости и определить справедливую стоимость объекта оценки с целью переоценки актива Закрытого Паевого Фонда.

Дата оценки: 27 июля 2017 г.

Объект оценки представляет собой:

Земельный участок, общей площадью 5 000 кв.м, категория земель: земли населенных пунктов, разрешенное использование: для размещения иных объектов автомобильного транспорта и дорожного хозяйства «для размещения автозаправочного комплекса».
Объекты капитального строительства, допустимые техническим регламентом - автозаправочные станции и комплексы (АЗС,АЗК). Кадастровый номер:50:27:0020806:840
Адрес: Московская область , Подольский район, Лаговское с/п, вблизи д. Бережки.

Объект оценки находится в операционной аренде. Согласно договору аренды недвижимого имущества №02-09-16-2 от 17 октября 2016 года, обязанностью арендатора является оплата земельного налога, проведение работ соответствующего разрешенному использованию земельного участка и оплата арендной платы в соответствии с договором (см. приложение).

Расчет справедливой стоимости был проведен в соответствии с договором и техническим заданием на оценку и были получены следующие результаты

Основные факты и выводы

Общая информация, идентифицирующая объект оценки:	Земельный участок, общей площадью 5 000 кв.м, категория земель: земли населенных пунктов, разрешенное использование: для размещения иных объектов автомобильного транспорта и дорожного хозяйства. Объекты капитального строительства, допустимые техническим регламентом - автозаправочные станции и комплексы (АЗС,АЗК). Кадастровый номер:50:27:0020806:840 Адрес:Московская область , Подольский район, Лаговское с/п, вблизи д. Бережки.
Цель и задачи оценки:	Определение справедливой стоимости права

	собственности на объект недвижимости в целях переоценки в Закрытом Паевом Фонде.
Вид стоимости:	Справедливая стоимость в соответствии с трактовкой МСФО 13. Оценка справедливой стоимости" (ред. от 17.12.2014) (введен в действие на территории Российской Федерации Приказом Минфина России от 18.07.2012 N 106н)
Оцениваемые права:	право собственности.
Ограничения и пределы применения полученной итоговой величины справедливой стоимости	Полученные в результате исследований Оценщика выводы о стоимости Объекта оценки могут использоваться только Заказчиком в соответствии с предполагаемым использованием результатов оценки
Дата оценки (дата определения стоимости, дата проведения оценки)	27 июля 2017 года
Дата оценки	27 июля 2017 года
Дата составления отчета	27 июля 2017 года
Срок проведения оценки	15 рабочих дня после представления Заказчиком в полном объеме исходной информации.
Затратный подход:	Не применялся
Сравнительный подход:	4 500 000 рублей
Доходный подход:	Не применялся
Итоговая величина стоимости объекта для внесения в Закрытый Паевой Фонд:	***4 500 000 рублей***

Справедливая стоимость- цена, которая была бы получена при продаже актива или уплачена при передаче обязательства в условиях операции, осуществляемой на организованном рынке, между участниками рынка на дату оценки. (МСФО 13. Оценка справедливой стоимости" (ред. от 17.12.2014) (введен в действие на территории Российской Федерации Приказом Минфина России от 18.07.2012 N 106н)

Полная характеристика оцениваемого объекта, а также все основные предположения, расчеты и выводы содержатся в прилагаемом отчете об оценке. Отдельные части настоящего отчета не могут трактоваться раздельно, а только в связи с полным текстом прилагаемого отчета об оценке, с учетом всех содержащихся там допущений и ограничений.

Выводы, содержащиеся в нашем отчете об оценке, основаны на расчетах, заключениях и иной информации, полученной в результате исследования рынка, на нашем опыте и профессиональных знаниях, на деловых встречах, в ходе которых нами была получена определенная информация.

Настоящая оценка была проведена комбинированным методом (предполагаемого использования), включающим сравнительный, доходный и затратный подходы.

Заявление о соответствии

Мы, нижеподписавшиеся, данным удостоверяем, что в соответствии с имеющимися у нас данными:

-изложенные в данном отчете факты правильны и соответствуют действительности;

-сделанный анализ, высказанные мнения и полученные выводы действительны исключительно в пределах, оговоренных в данном отчете допущений и ограничивающих условий и являются, нашими персональными, непредвзятыми профессиональными анализом, мнениями и выводами;

-мы не имеем ни в настоящем, ни в будущем какого-либо интереса в объектах собственности, являющихся предметом данного отчета; мы также не имеем личной заинтересованности и предубеждения в отношении сторон, имеющих интерес к этому объекту;

-наше вознаграждение ни в какой степени не связано с объявлением заранее предопределенной стоимости, или тенденции в определении стоимости в пользу клиента с суммой оценки стоимости, с достижением заранее обговоренного результата или с последующими событиями;

-задание на оценку не основывалось на требовании определения минимальной цены, обговоренной цены или одобрения ссуды;

-ни одно лицо, кроме лиц, подписавших данный отчет, не оказывало профессионального содействия оценщику, подписавшему данный отчет;

-расчетная стоимость признается действительной на дату оценки указанную в отчете;

- Светлаков Василий Иванович является членом Общероссийской общественной организации «Российское общество оценщиков» и включен в реестр оценщиков за регистрационным номером 957. Общероссийская общественная организация «Российское общество оценщиков» включена в единый государственный реестр саморегулируемых организаций оценщиков 09 июля 2007 г. за № 0003.

-по всем вопросам, связанным с данным отчетом, просим обращаться лично к Светлакову В. И.

На основании предоставленной информации, выполненного анализа и расчетов рекомендуемая нами итоговая величина справедливой стоимости оцениваемого объекта – земельного участка, составляет:

4 500 000 рублей
(Четыре миллиона пятьсот тысяч рублей)

В заключение, хотим поблагодарить Вас за обращение в нашу компанию. Надеемся на продолжение нашего сотрудничества.

С уважением,
Генеральный директор
ЗАО ИКФ «КонС»
Оценщик РОО №957

В.И. Светлаков

1. ОГЛАВЛЕНИЕ

1. ОГЛАВЛЕНИЕ 5
1.1. ОСНОВАНИЕ ДЛЯ ПРОВЕДЕНИЯ ОЦЕНКИ 6
1.2. ЗАДАНИЕ НА ОЦЕНКУ 6
1.3. СВЕДЕНИЯ О ЗАКАЗЧИКЕ ОЦЕНКИ И ОБ ОЦЕНЩИКЕ 7
1.4. ДОПУЩЕНИЯ И ОГРАНИЧИТЕЛЬНЫЕ УСЛОВИЯ, ИСПОЛЬЗОВАННЫЕ ОЦЕНЩИКОМ ПРИ ПРОВЕДЕНИИ ОЦЕНКИ 8
1.5. ПЕРЕЧЕНЬ ИСПОЛЬЗОВАННЫХ ПРИ ПРОВЕДЕНИИ ОЦЕНКИ ОБЪЕКТА ДАННЫХ 9
1.6. ПЕРЕЧЕНЬ ДОКУМЕНТОВ ИСПОЛЬЗУЕМЫХ ОЦЕНЩИКОМ И УСТАНАВЛИВАЮЩИХ КОЛИЧЕСТВЕННЫЕ И КАЧЕСТВЕННЫЕ ХАРАКТЕРИСТИКИ ОБЪЕКТА ОЦЕНКИ 9
1.7. ПРИМЕНЯЕМЫЕ СТАНДАРТЫ ОЦЕНОЧНОЙ ДЕЯТЕЛЬНОСТИ И ОБОСНОВАНИЕ ИХ ПРИМЕНЕНИЯ 9
1.8. ПРОЦЕСС ОЦЕНКИ И ВЫБОР МЕТОДОВ РАСЧЕТА 10
1.9. ФОРМА ОТЧЕТА 10
2. ОПИСАНИЕ ОЦЕНИВАЕМОГО ОБЪЕКТА 11
2.1. ИМУЩЕСТВЕННЫЕ ПРАВА 11
2.2. ОПИСАНИЕ ОЦЕНИВАЕМОГО ОБЪЕКТА 11
2.3. АНАЛИЗ РЫНКА ОБЪЕКТА ОЦЕНКИ И ОБОСНОВАНИЕ ЗНАЧЕНИЙ (ДИАПАЗОНОВ ЗНАЧЕНИЙ) ЦЕНООБРАЗУЮЩИХ ФАКТОРОВ 16
3. ПРОЦЕСС ОЦЕНКИ 25
3.1. ЭТАПЫ ПРОВЕДЕНИЯ ОЦЕНКИ 25
3.2. ПОДХОДЫ К ОЦЕНКЕ 25
АНАЛИЗ НАИЛУЧШЕГО И НАИБОЛЕЕ ЭФФЕКТИВНОГО 31
ИСПОЛЬЗОВАНИЯ ОБЪЕКТА ОЦЕНКИ 31
АНАЛИЗ ДОСТАТОЧНОСТИ И ДОСТОВЕРНОСТИ 33
4. РАСЧЕТ СПРАВЕДЛИВОЙ СТОИМОСТИ ОБЪЕКТА ОЦЕНКИ. 34
5. СОГЛАСОВАНИЕ РЕЗУЛЬТАТОВ 45
6. СПИСОК ИСПОЛЬЗОВАННЫХ ИСТОЧНИКОВ 46
7.ИСПОЛЬЗУЕМАЯ ТЕРМИНОЛОГИЯ 47

1.1. ОСНОВАНИЕ ДЛЯ ПРОВЕДЕНИЯ ОЦЕНКИ

Дополнение №451 к Договору № 18-07/0 от 18 июля 2011 года между ООО «Управляющая компания «Прагма Капитал» «Д.У.» ЗПИФ рентный «Красногорье» под управлением ООО «УК «Прагма Капитал» и ЗАО ИКФ «КонС».

1.2. ЗАДАНИЕ НА ОЦЕНКУ

Объект оценки	1) Земельный участок, общей площадью 5 000 кв.м, категория земель: земли населенных пунктов, разрешенное использование: для размещения иных объектов автомобильного транспорта и дорожного хозяйства«для размещения автозаправочного комплекса». Объекты капитального строительства, допустимые техническим регламентом - автозаправочные станции и комплексы (АЗС,АЗК). Кадастровый номер:50:27:0020806:840 Адрес:Московская область , Подольский район, Лаговское с/п, вблизи д. Бережки.
Имущественные права на объект оценки	Собственность
Цель оценки	Определение справедливой стоимости права собственности на объект недвижимости в целях переоценки в Закрытом Паевом Фонде.
Предполагаемое использование результатов оценки и связанные с этим ограничения	Результаты оценки будут использованы в целях переоценки в Закрытом Паевом Фонде.
Вид определяемой стоимости объекта оценки	Справедливая стоимость в соответствии с трактовкой МСФО 13. Оценка справедливой стоимости" (ред. от 17.12.2014) (введен в действие на территории Российской Федерации Приказом Минфина России от 18.07.2012 N 106н)
Дата оценки (дата определения стоимости, дата проведения оценки)	27 июля 2017 года
Срок проведения оценки	15 рабочих дня после представления Заказчиком в полном объеме исходной информации.
Допущения и ограничительные условия, использованные при проведении оценки.	правоустанавливающие документы на объект оценки являются достоверными; объект оценки считается свободным от каких-либо обременений или ограничений, если иное не указано в отчете; источники информации, использованные в отчете, являются достоверными; категория и функциональное назначение оцениваемого объекта в случае передачи прав другому юридическому лицу не изменяются.

1.3. СВЕДЕНИЯ О ЗАКАЗЧИКЕ ОЦЕНКИ И ОБ ОЦЕНЩИКЕ

Сведения о заказчике

ООО «Прагма Капитал» «Д.У.» ЗПИФ рентный «Красногорье» под управлением ООО «УК «Прагма Капитал» 172200, Тверская область, Селижаровский район, поселок Селижарово ул. Ленина д 3а. ОГРН 1067746469658 от 05 мая 2010 года.

ИНН 7718581523 КПП 693901001 р/с N 40701810800000000084 в КБ «СДМ-БАНК» (ОАО) г.Москва Тел. (495) 926-5682

Сведения об оценщике

ЗАО Информационная Консалтинговая Фирма «КонС»
Почтовый адрес: 129128, г.Москва, пр-д Кадомцева, д.15, к 23
Фактический адрес: г.Москва, ул. Новорязанская д.36
ОГРН 5077746845688 29 мая 2007 года.
Тел.+7-916-679-48-68
Адрес электронной почты: 2901692@mail.ru

Сведения о независимости юридического лица, с которым Оценщик заключил трудовой договор, и Оценщика

Сведения о независимости юридического лица, с которым Оценщик заключил трудовой договор, и Оценщика в соответствии с требованиями статьи 16 Федерального закона от 29.07.1998 N 135-ФЗ «Об оценочной деятельности в Российской Федерации» - «требование о независимости выполнено»

Оценщик осуществляет профессиональную деятельность независимо и беспристрастно. Оценщик не совершает в интересах заказчиков действий, которые могли бы поставить под сомнение его независимость.

Специалисты, принимавшие участие в проведении оценки:

Оценщик Светлаков Василий Иванович является членом Общероссийской общественной организации «Российское общество оценщиков» и включен в реестр оценщиков за регистрационным номером 957. Общероссийская общественная организация «Российское общество оценщиков» включена в единый государственный реестр саморегулируемых организаций оценщиков 09 июля 2007 г. за № 0003. Диплом ПП №106148 Высшей Школы Приватизации и Предпринимательства, стаж работы в оценочной деятельности с 1993 года.

Гражданская ответственность ИСПОЛНИТЕЛЯ застрахована в ООО «Абсолют Страхование», страховой полис № 022-073-000330/16. Срок действия договора страхования – с 02 октября 2016 г. по 01 октября 2017 г. Страховая сумма 100 000 000 (Сто миллионов) рублей.

Профессиональная деятельность Светлакова Василия Ивановича застрахована в ООО «Абсолют Страхование», страховой полис № 022-073-000862/17. Срок действия договора страхования – с 21 апреля 2017 г. по 20 апреля 2018 г. Страховая сумма 30 000 000 (Тридцать миллионов) рублей.

Информация обо всех привлекаемых к проведению оценки и подготовки отчета об оценке организациях и специалистах

Сторонние организации и специалисты к проведению оценки и составлению отчета не привлекались.

1.4. ДОПУЩЕНИЯ И ОГРАНИЧИТЕЛЬНЫЕ УСЛОВИЯ, ИСПОЛЬЗОВАННЫЕ ОЦЕНЩИКОМ ПРИ ПРОВЕДЕНИИ ОЦЕНКИ

- Данный отчет подготовлен с учетом следующих допущений и ограничивающих условий:
- настоящий Отчет достоверен только в указанных в нем целях;
- отдельные части настоящего Отчета (в том числе промежуточные результаты) не могут трактоваться раздельно, а только в полном объеме;
- Отчет является конфиденциальным и составлен исключительно для целей указанных в Задании на Оценку. Он не должен использоваться, копироваться или предоставляться в иных целях, полностью или частично, без нашего предварительного письменного согласия, причём такое согласие будет дано после тщательного рассмотрения обстоятельств на момент рассмотрения;
- мы не проводили экспертизы правоустанавливающих документов на объект оценки и не несем ответственности за обстоятельства юридического характера, связанные с объектом оценки. Соответственно, мы не можем взять на себя никаких обязательств или ответственности в отношении любых убытков или ущерба, причиненных в результате любых дефектов таких документов, которые появились результатом их составления, подготовки, оформления или механизма введения их в действие;
- Отчет предназначен только для использования Заказчиком. Однако, могут существовать определенные ограниченные обстоятельства, в которых мы соглашаемся, чтобы третья сторона получила экземпляр нашего Отчета.
- В таковых обстоятельствах, мы дадим вышеуказанное согласие, только если:
- третья сторона соглашается освободить Оценщика от любой финансовой ответственности в связи с содержанием отчета, или Заказчик соглашается гарантировать нам возмещение убытков в связи с какими-либо претензиями третьей стороны (и мы убеждены, что Заказчик располагает достаточными ресурсами для обеспечения такой гарантии);
- третья сторона соглашается, что документы предоставляются только с информационными целями, и мы не отвечаем за те действия, которые будет проводить третья сторона после ознакомления с отчетом;
- третья сторона соглашается соблюдать конфиденциальность в отношении всей переданной информации.
- Органы управления и должностные лица Заказчика не могут без предварительного согласия с нашей стороны делать ссылки на письмо и Отчет или на их содержание, либо цитировать их в каких бы то ни было регистрационных документах. В случае предоставления настоящего письма и Отчета полностью либо частично для ознакомления третьим лицам всю полноту ответственности за сохранение условий конфиденциальности несет Заказчик;
- при проведении оценки предполагалось отсутствие каких-либо скрытых факторов, влияющих на стоимость объекта оценки;
- все расчеты, заключения и выводы сделаны нами на основании достоверной информации из источников открытого доступа;
- Заказчик заранее обязуется освободить Исполнителя от всякого рода расходов и материальной ответственности, происходящих из иска третьих лиц к Исполнителю, вследствие легального использования результатов настоящего исследования;
- заключение о стоимости, содержащиеся в отчете, относится к объекту оценки в целом. Любое соотнесение части стоимости с какой-либо частью объекта является неправомерным, если таковое не оговорено в отчете;
- Оценщики не принимают на себя ответственность за последующие изменения социальных, экономических, юридических, природных и иных условий, которые могут повлиять на стоимость объекта оценки;
- мнение оценщиков относительно стоимости объекта действительно только на дату оценки. Исполнитель не принимает на себя никакой ответственности за изменение социальных, экономических, физических факторов и изменения местного или федерального

законодательства, которые могут произойти после этой даты, повлиять на рыночные факторы, и, таким образом, повлиять на рыночную стоимость объекта;

- результаты стоимости могут быть использованы в течение 6 месяцев от даты составления настоящего отчета;
- события и обстоятельства, которые произойдут после даты нашего отчета, со временем приведут к тому, что отчет устареет, и, соответственно, мы не возьмём на себя ни обязанность соблюдать интересы, ни ответственность за решения и действия, которые основаны на таком устаревшем отчете. Кроме того, мы не несем ответственность за обновление этого отчета с учетом событий и обстоятельств, которые появятся после этой даты;
- Отчет ограничивается объёмами, обозначенными в Задании на оценку;
- ни Оценщик, ни кто-либо из лиц, подписавших настоящее письмо и Отчет, ни другие лица, привлекавшиеся Оценщиком в процессе или в связи с подготовкой Отчета в качестве субподрядчиков, без их предварительного письменного согласия не могут привлекаться к даче свидетельских показаний и (или) к участию в судебных разбирательствах в связи с использованием Отчета, за исключением случаев, когда обязанность по даче свидетельских показаний и (или) участию в судебном процессе является обязательной в силу обстоятельств, прямо предусмотренных процессуальными нормами законодательства Российской Федерации.
- Отчет содержит профессиональное мнение Исполнителя относительно стоимости.

1.5. ПЕРЕЧЕНЬ ИСПОЛЬЗОВАННЫХ ПРИ ПРОВЕДЕНИИ ОЦЕНКИ ОБЪЕКТА ДАННЫХ

Проведение анализа и расчетов, прежде всего, основывалось на информации об объекте оценки, полученной от Заказчика и в ходе независимых исследований, проведенных Оценщиком. Предполагается, что информация, представленная Заказчиком или сторонними специалистами, является надежной и достоверной. Недостаток информации восполнялся сведениями из других источников, имеющейся базы данных Оценщика и собственным опытом Оценщика.

Выбор необходимой для анализа и расчетов информации проводился с привлечением следующих источников:

нормативные документы (полный перечень см. в разделе «Список использованной литературы»);

справочная литература (полный перечень см. в разделе «Список использованной литературы»);

методическая литература (полный перечень см. в разделе «Список использованной литературы»);

Internet-ресурсы (ссылки на сайты см. по тексту Отчета).

1.6. ПЕРЕЧЕНЬ ДОКУМЕНТОВ ИСПОЛЬЗУЕМЫХ ОЦЕНЩИКОМ И УСТАНАВЛИВАЮЩИХ КОЛИЧЕСТВЕННЫЕ И КАЧЕСТВЕННЫЕ ХАРАКТЕРИСТИКИ ОБЪЕКТА ОЦЕНКИ

На оцениваемый объект представлены копии следующих документов:

1. Свидетельство о государственной регистрации права 50-БА 762165 от 29 июля 2015 года.

1.7. ПРИМЕНЯЕМЫЕ СТАНДАРТЫ ОЦЕНОЧНОЙ ДЕЯТЕЛЬНОСТИ И ОБОСНОВАНИЕ ИХ ПРИМЕНЕНИЯ

При проведении данной оценки использовались нормативные документы и федеральные стандарты оценочной деятельности, а также стандарты оценочной деятельности установленные саморегулируемой организацией (СРО), членом которой является Оценщик, подготовивший отчет – стандарты РОО.

Федеральный закон Российской Федерации «Об оценочной деятельности в Российской Федерации» от 29 июля 1998 г., №135-ФЗ в редакции Федерального закона Российской Федерации в редакции N 145-ФЗ,от 13.07.2015 N 216-ФЗ;

Федеральный стандарт оценки «Общие понятия оценки, подходы и требования к проведению оценки (ФСО №1) (утв. приказом Минэкономразвития РФ от 20 мая 2015 г. № 297);

Федеральный стандарт оценки «Цель оценки и виды стоимости» (ФСО № 2) (утв. приказом Минэкономразвития РФ от 20 мая 2015 г. № 298);

Федеральный стандарт оценки "Требования к отчету об оценке (ФСО N 3)" (утв. приказом Министерства экономического развития РФ от 20 мая 2015 г. N 299)

ФСО-7 : Приказ Минэкономразвития России Об утверждении Федерального стандарта оценки "Оценка недвижимости (ФСО № 7)" от 25 сентября 2014 года N 611

ССО РОО 1-03-2010 «Общие понятия и принципы оценки (ОППО)»;

ССО РОО 1-05-2010 «Типы имущества»;

ССО РОО 2-01-2010«Рыночная стоимость как база оценки»;

ССО РОО 2-02-2010«Составление отчета об оценке»;

ССО РОО 2-04-2010 «Оценка для целей залогового кредитования»

ССО РОО 2-05-2010 Методическое руководство по оценке 1 (МР 1) «Оценка стоимости недвижимого имущества».

МЕЖДУНАРОДНЫЙ СТАНДАРТ ФИНАНСОВОЙ ОТЧЕТНОСТИ (IFRS) 13 "ОЦЕНКА СПРАВЕДЛИВОЙ СТОИМОСТИ"Список изменяющих документов (в ред. МСФО (IAS) 19, утв. Приказом Минфина России от 18.07.2012 N 106н, поправки, утв. Приказом Минфина России от 17.12.2014 N 151н)

Международный стандарт финансовой отчетности (IAS) 17 «Аренда»

Международный стандарт финансовой отчетности (IAS) 40 «Инвестиционное имущество»

1.8. ПРОЦЕСС ОЦЕНКИ И ВЫБОР МЕТОДОВ РАСЧЕТА

Процесс оценки начинается с общего осмотра местоположения объекта, описания помещения, его состояния, а также выделения особенностей оцениваемого объекта. Далее проводится анализ соответствующего сегмента рынка недвижимости и заключение о варианте наилучшего и наиболее эффективного использования.

Следующий этап оценки – определение стоимости. Определение стоимости осуществляется с учетом всех факторов, существенно влияющих как на рынок недвижимости в целом, так и на ценность рассматриваемого объекта недвижимости. При определении стоимости обычно используют три основных подхода:

- сравнительный подход;
- доходный подход;
- затратный подход.

Каждый из этих подходов приводит к получению различных ценовых значений объектов недвижимости.

Заключительным этапом процесса оценки является сравнение результатов, полученных с помощью указанных подходов, и сведение итоговых оценок к единой стоимости объекта с учетом слабых и сильных сторон каждого подхода. Таким образом, устанавливается окончательная оценка рыночной стоимости объекта недвижимости.

1.9. ФОРМА ОТЧЕТА

Отчет составлен в форме, соответствующей требованиям Закона «Об оценочной деятельности в Российской Федерации» №135-ФЗ от 29.07.1998 г., Федеральных стандартов оценки (ФСО №№1,2,3) от 20.05.2015 г.,Стандартов общероссийской общественной организации «Российское общество оценщиков».

2. ОПИСАНИЕ ОЦЕНИВАЕМОГО ОБЪЕКТА

2.1. ИМУЩЕСТВЕННЫЕ ПРАВА

На основании представленных документов, собственником оцениваемого объекта являются владельцы закрытого паевого инвестиционного фонда рентного недвижимости «Красногорье» под управлением Общества с ограниченной ответственностью «Управляющая компания «Прагма Капитал», данные, о которых устанавливаются на основании данных лицевых счетов владельцев инвестиционных паев в реестре владельцев инвестиционных паев и счетов депо владельцев инвестиционных паев.

Оценка проводится при условии отсутствия, каких либо ограничений, не указанных в представленных документах, и неизменности разрешенного использования.

ЗАО ИКФ «КонС» не проводило юридической экспертизы прав собственности и аудиторской проверки представленных данных об объекте оценки. Оценка проводилась с учетом обременений, указанных в документах и данных предварительных технико-экономических исследований по застройке оцениваемого участка, но при условии, что вид использования останется прежним без дополнительных затрат собственника.

2.2. ОПИСАНИЕ ОЦЕНИВАЕМОГО ОБЪЕКТА

Объект оценки представляет земельный участок, по адресу: Московская область , Подольский район, Лаговское с/п, вблизи д. Бережки..

Земельный участок 1	
Местоположение	Московская область , Подольский район, Лаговское с/п, вблизи д. Бережки.
Вид права, собственник	Право собственности принадлежит владельцам закрытого паевого инвестиционного фонда рентного недвижимости «Красногорье» под управлением Общества с ограниченной ответственностью «Управляющая компания «Прагма Капитал»
Категория земель, разрешенное использование	земли населенных пунктов, разрешенное использование: для размещения иных объектов автомобильного транспорта и дорожного хозяйства. Объекты капитального строительства, допустимые техническим регламентом - автозаправочные станции и комплексы (АЗС,АЗК)
Общая площадь, кв.м.	5000
Кадастровый номер:	50:27:0020806:840

Входит в зону организуемого Индустриального парка. Общая площадь Индустриального парка будет составлять более 250 га: Площадь участка №81– 5,83 га: Участок расположен на левой стороне Симферопольского шоссе, 1-я линия, частично попадает в охранную зону газопровода высокого давления

Расположение участков представлено на схеме:

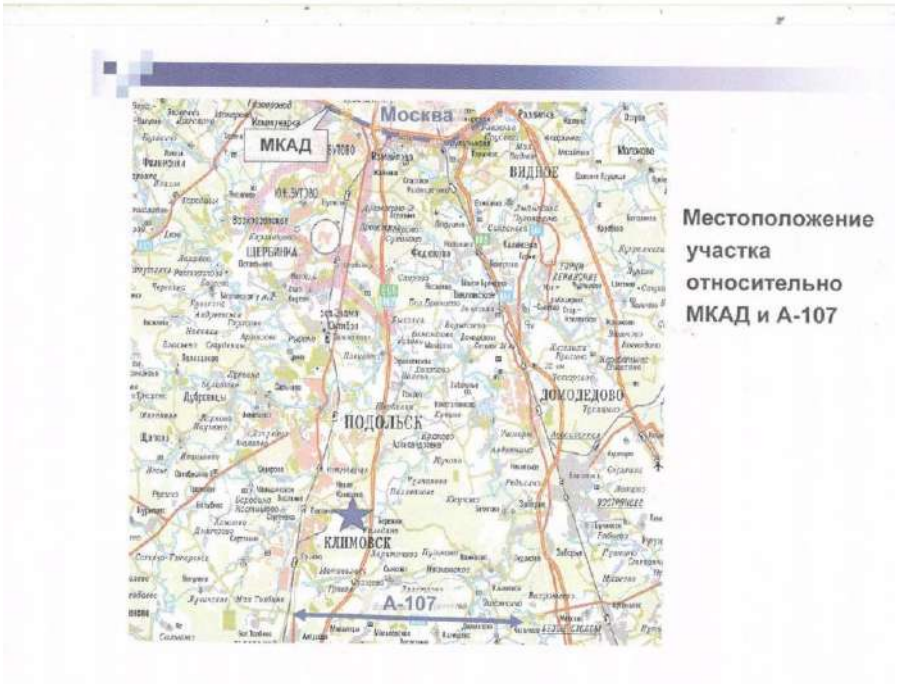

Участки в настоящее время используется как земли под земли населенных пунктов, разрешенное использование: для размещения иных объектов автомобильного транспорта и дорожного хозяйства. Объекты капитального строительства, допустимые техническим регламентом - автозаправочные станции и комплексы (АЗС,АЗК)

Для участка нет проекта застройки, ТУ на подключение коммуникаций не получены. Подъезд к участку проектируется.

Расположение участка

Схема участка

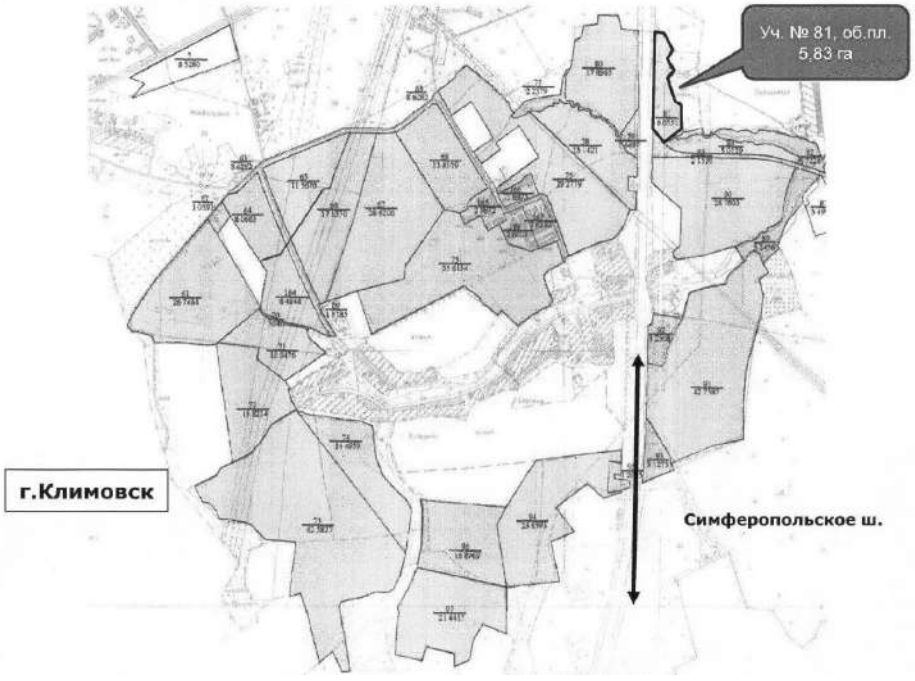

Подольский район — бывшая (1929—1963, 1965—2015) административно-территориальная единица и муниципальное образование на юге Московской области России. В 2015 году район упразднён, его территория включена в состав городского округа Подольск.

Административным центром района являлся город областного подчинения Подольск, не входивший в состав района на момент упразднения. Подольский муниципальный район также окружал территорию города областного подчинения Климовск (территория которого также в 2015 году была включёна в состав городского округа Подольск).

Район являлся одним из главных источников культурного наследия Московской области. Он имел большое количество памятников архитектуры и садово-паркового искусства.

Площадь района составляла 281,45 км². На момент упразднения район граничил с городом Москвой на севере, северо-западе и западе, с Ленинским районом на северо-востоке, с городским округом Домодедово на востоке, с Чеховским районом на юге, с городскими округами (в прежних границах) Подольск и Климовск в центральной части.

Основная река — Пахра.

Крупнейшим населённым пунктом района на момент упразднения являлся упразднённый 1 июня 2015 года[источник не указан 554 дня] посёлок городского типа Львовский с населением 10 852[1] чел. (2015), что составляло около трети населения всего Подольского района.

Численность населения					
1931[9]	1959[10]	1970[11]	1979[12]	1989[13]	2002[14]
70 799	↗226 714	↘146 190	↘93 926	↗103 925	↘78 076
2006[15]	2009[16]	2010[17]	2011[18]	2012[19]	2013[20]
↘77 477	↗78 585	↗82 488	↗85 167	→85 167	↘37 014
2014[21]	2015[1]				
↗37 298	↗37 416				

На момент упразднения в состав Подольского муниципального района входило 4 муниципальных образования: одно городское поселение и три сельских поселения:

Городское поселение Львовский: площадь — 6,23 км²[22], население — 10 852[1] чел. (р. п. Львовский)

Сельское поселение Дубровицкое: площадь — 33,42 км²[2], население — 7569[1] чел. (пос. Дубровицы, д. Акишово, д. Булатово, д. Докукино, д. Жарково, пос. Кузнечики, д. Кутьино, д. Лемешёво, д. Луковня, д. Наумово, пос. Поливаново, пос. санатория Родина)

Сельское поселение Лаговское: площадь — 183,62 км²[2], население — 10 817[1] чел. (пос. Железнодорожный, д. Александровка, д. Алтухово, д. Бережки, д. Большое Толбино, д. Бородино, д. Борьево, д. Валищево, д. Гривно, д. Дмитрово, д. Коледино, д. Лаговское, пос. Лесные Поляны (до 2005 года посёлок дома отдыха «Лесные поляны»), пос. Лесопроект, д. Лопаткино, д. Лучинское, д. Малое Толбино, д. Матвеевское, д. Меньшово, пос. Молодёжный (Толбино), д. Мотовилово, д. Никулино, д. Новоколедино, д. Новогородово, д. Новоселки, пос. Подольской машинно-испытательной станции, д. Пузиково, пос. радиоцентра Романцево, д. Романцево, д. Северово, д. Сергеевка, д. Сертякино, пос. Сертякино, д. Слащево, пос. Сосновый Бор (до 2009 года пос. Леспромхоза), с. Сынково, д. Харитоново, д. Хряслово)

Сельское поселение Стрелковское: площадь — 58,18 км²[22], население — 8178[1] чел. (пос. Быково, д. Боборыкино, д. Большое Брянцево, д. Ворыпаево, д. Макарово, д. Малое Брянцево, д. Потапово, д. Спирово, д. Федюково, д. Яковлево, д. Агафоново, пос. Александровка, д. Борисовка, д. Быковка, д. Бяконтово, д. Жданово, д. Ивлево, д. Ордынцы, д. Плещеево, с. Покров, пос. Сельхозтехника, д. Стрелково, пос. Стрелковской фабрики, д. Услонь, д. Холопово)

Главой Подольского района на момент упразднения являлся Николай Петрович Москалёв, руководителем Администрации являлся Музычук Василий Андреевич.

Современная экономика района была представлена 1932 предприятиями и организациями, среди которых: «Подольский завод цветных металлов», Краснопахорский завод изделий из металлических порошков, Пищевой комбинат «Подольский», «Крестовский пушно-меховой комплекс» и др. Крупнейшие сельскохозяйственные предприятия: «Кленово-Чегодаево», ОПХ «Дубровицы», муниципальное предприятие «Сынково», «Знамя Подмосковья». В деревне Софьино — фармацевтический производственный комплекс «Сердикс» компании «Сервье», в деревне Яковлево — Яковлевская чаеразвесочная фабрика.

Основное направление сельскохозяйственного производства района — молочное животноводство. На западе района, возле деревни Рыжово расположен крупный автоматизированный молочный комплекс «Рыжово». Важнейшие дополнительные отрасли — производство картофеля, мяса крупного рогатого скота, зерна.

В районе производились: камвольная пряжа, цельномолочная продукция, комбикорма, металлический порошок, свинцовые и цинковые сплавы, вторичный алюминий.

Современную экономику района представляли более 1000 предприятий и организаций, среди которых: Автоматизированный сортировочный центр — филиал ФГУП «Почта России» (пгт. Львовский) управления федеральной почтовой связи Московской области; ООО «Строитель-плюс», ЗАО «Пуратос», ООО "НПО «Петровакс Фарм», ООО «Строительные системы», ООО «Яковлевская чаеразвесочная фабрика», ОАО «Сынково» и др. В районе производится: цельномолочная и фармацевтическая продукция, ингредиенты для пищевой промышленности, строительные смеси и пр.

Основным направлением сельскохозяйственного производства района являлось молочное животноводство. На территории района находилась Центральная станция искусственного осеменения сельскохозяйственных животных, ранее бывшая всероссийской. Здесь собран уникальный отечественный и зарубежный генетический материал.

2.3. АНАЛИЗ РЫНКА ОБЪЕКТА ОЦЕНКИ И ОБОСНОВАНИЕ ЗНАЧЕНИЙ (ДИАПАЗОНОВ ЗНАЧЕНИЙ) ЦЕНООБРАЗУЮЩИХ ФАКТОРОВ

Картина экономики С начала 2017 года индикаторы производственной активности демонстрируют устойчивый рост, при этом многие из них показали в апреле дальнейшее ускорение темпов роста по сравнению с 1кв2017 и мартом. Рост выпуска в добыче полезных ископаемых поддерживался холодными погодными условиями на большей части территории России. В то же время сдерживающие влияние на динамику сектора оказало выполнение Россией договоренностей о сокращении добычи нефти. Тенденции в обрабатывающей промышленности остаются достаточно разнородными, но в целом вырисовывается позитивная картина. Продолжается устойчивой рост выпуска в тех секторах обрабатывающей промышленности, которые смогли воспользоваться полученными конкурентными преимуществами в 2015-2016 годах. Это пищевая промышленность, химический комплекс и деревообработка. Вместе с тем, с начала года наблюдается рост и в производстве машин и оборудования (за счет сельскохозяйственной техники), признаки роста также появились и в динамике стройматериалов. Индикаторы спроса свидетельствуют о входе российской экономики в восстановительную фазу экономического цикла. В терминах последовательных приростов с коррекцией на сезонность розничный товарооборот находится в положительной области с начала года, в результате чего годовой темп роста в апреле вышел из отрицательной области. Инвестиции в основной капитал выросли на 2,3% г/г в 1кв2017, предварительные оценки, основанные на динамике импорта и производства инвестиционных товаров, свидетельствуют о дальнейшем восстановлении инвестиционной активности. По оценке Минэкономразвития в апреле рост ВВП ускорился до 1,4% г/г после с 0,5% г/г в 1кв2017 и 0,7% г/г в марте.

	апр.17	мар.17	фев.17	янв.17	2016	2015	2014
Грузооборот транспорта							
в % к соотв. периоду предыдущего года	9,4	4,1	3,9	8,2	1,8	0,2	-0,1
Погрузки грузов на ж/д транспорте							
в % к соотв. периоду предыдущего года	3,9	3,7	0,9	6,7	0,6	-1,0	-0,8
Промышленное производство							
в % к соотв. периоду предыдущего года	**2,3**	**0,8**	**-2,7**	**2,3**	**1,3**	**-0,8**	**2,4**
с устранением сезонности, % м/м (МЭР)	1,0	1,3	-1,5	0,7	-	-	-
с устранением сезонности, % м/м (Росстат)	0,8	1,3	-1,5	0,7	-	-	-
накопленным итогом с начала года, % г/г	0,7	0,2	-0,2	2,3			
Добыча полезных ископаемых							
в % к соотв. периоду предыдущего года	4,2	0,2	0,0	3,3	2,7	0,7	1,7
с устранением сезонности, % м/м (МЭР)	1,3	-0,4	1,6	1,0	-	-	-
накопленным итогом с начала года, % г/г	1,9	1,2	1,7	3,3			
Обрабатывающие производства							
в % к соотв. периоду предыдущего года	0,6	1,0	-5,1	2,0	0,5	-1,3	3,2
с устранением сезонности, % м/м (МЭР)	0,2	2,3	-2,7	1,2	-	-	-
накопленным итогом с начала года, % г/г	-0,4	-0,8	-1,8	2,0			
Обеспечение эл/энергией, газом и паром							
в % к соотв. периоду предыдущего года	5,5	0,4	2,7	0,8	1,7	-1,0	1,0
с устранением сезонности, % м/м (МЭР)	2,2	-1,1	0,3	-2,4	-	-	-
накопленным итогом с начала года, % г/г	2,4	1,3	1,7	0,8			
Водоснабжение; водоотведение, утилизация отходов							
в % к соотв. периоду предыдущего года	2,1	3,4	-19,3	1,6	-0,8	-4,8	-2,0
с устранением сезонности, % м/м (МЭР)	-0,1	0,6	-12,2	-1,0	-	-	-
накопленным итогом с начала года, % г/г	-3,3	-5,1	-9,3	1,6			

Источник: Росстат, расчеты Минэкономразвития России

В апреле динамика производственных индикаторов свидетельствовала о продолжении восстановления экономической активности. Так, грузооборот транспорта возрос на 9,4% г/г в апреле после 4,0% в марте, темп роста среднедневного объема погрузки грузов на железнодорожном транспорте составил 3,8% после 3,7% в предыдущем месяце.

Низкие температурные уровни на значительной части территории России и последовавшее продление отопительного сезона обусловили существенный рост (на 5,5% г/г) в обеспечении электроэнергией, газом и паром (прирост электроэнергии составил 3,2% г/г). В то же время рост потребления электроэнергии, очищенный от календарного и температурного фактора, также был устойчивым и составил в апреле 2,2 %, сохранившись на среднем уровне 1кв2017.

Холодная погода стала основным фактором ускорения роста в добыче газа (10,1% г/г), а также в добыче угля (8,6% г/г), что и обусловило ускорение роста добычи полезных ископаемых в целом.

В обрабатывающей промышленности, по итогам апреля показавшей рост на 0,6% г/г, с исключением сезонного и календарного факторов +0,2% м/м, можно выделить следующие тенденции: основной положительный вклад внесли производство кокса и нефтепродуктов, химический комплекс и пищевая промышленность, при этом темпы роста сдерживались резким

спадом в машиностроении и отрицательной динамикой в металлургии. Если рассматривать период с начала года, то можно констатировать продолжение прошлогодних тенденций с точки зрения отраслей, оказывающих стабильную поддержку выпуску в промышленности (см. врезку «О реальном курсе и конкурентоспособности»). Устойчивый рост демонстрирует пищевая промышленность (+0,9% г/г за период с начала года), устойчиво высокими темпами растет выпуск в химическом комплексе (+6,8% г/г за период с начала года). Также вклад в рост вносят деревообрабатывающий комплекс и легкая промышленность. О более равномерном характере экономического роста в текущем году позволяет говорить, хотя и неустойчивый, но все же рост производства стройматериалов (что может являться предвестником восстановления активности в строительной отрасли). Кроме того, с начала года наблюдается устойчивый рост в производстве машин и оборудования, не включенных в другие группировки, прежде всего за счет производства сельскохозяйственной техники, что свидетельствует о сохранении устойчивого инвестиционного спроса со стороны сельскохозяйственного сектора.

В апреле 2017 года, по оценкам Минэкономразвития России, рост ВВП ускорился по сравнению с 0,5% г/г в 1кв2017 и составил 1,4 % г/г, а индекс ВВП, очищенный от сезонности, оценивается на уровне 0,2% м/м SA. При этом в истекшем месяце сохранились тенденции, сформировавшиеся в I квартале текущего года. Вклады в прирост ВВП распределились следующим образом: транспорт (0,5 п.п.), добыча полезных ископаемых (0,3 п.п.), энергетика (0,2 п.п.), торговля и обрабатывающие производства (по 0,1 п. пункту).

Врезка. О реальном курсе и конкурентоспособности Ослабление национальной валюты в реальном выражении означает рост конкурентоспособности отечественных товаров на мировых рынках, а также внутри страны. Как в действительности работает механизм повышения конкурентоспособности отечественных товаров при снижении номинального курса под воздействием внешних шоков, всегда ли происходит повышение конкурентоспособности, и от чего это может зависеть? Повышение конкурентоспособности происходит в первую очередь за счет снижения относительной стоимости неторгуемых издержек производства. В простой классификации издержек – их разделении на издержки на труд и издержки на капитал – считается, что капитал является торгуемым ресурсом (так как относительно легко перемещается между странами), а издержки на труд – представляют собой основную компоненту неторгуемых ихдержек. Соответственно, в качестве аппроксимации неторгуемых издержек производства в экономической литературе обычно берут «удельные издержки на рабочую силу1 ». Этот показатель даже часто используют в качестве дефлятора для расчета реального эффективного курса. Его большим преимуществом в этом контексте является относительная унифицированность измерения между странами. В то же время издержки на рабочую силу являются не единственным и иногда даже не основным компонентном неторгуемых издержек производства. Большую долю в издержках компании могут занимать расходы на топливо, водоснабжение и электроснабжение. Часто ценообразование на указанные виды товаров и услуг регулируется (или частично регулируется) государством, что делает цены на них относительно нечувствительными к колебаниям номинального курса национальной валюты. Таким образом, компании могут получать преимущества в смысле конкурентоспособности своей продукции как за счет относительного удешевления труда, так и за счет относительного снижения издержек на услуги инфраструктурного сектора. Рассмотрим более подробно процессы, происходившие в различных секторах российской экономики в период после резкой коррекции курса рубля в конце 2014 – начале 2015 годов, и проведем анализ того, какие сектора и за счет каких источников получили наибольший выигрыш в терминах конкурентоспособности. После коррекции курса рубля в конце 2014 – начале 2015 года торгуемые сектора российской экономики получили конкурентные преимущества как на внутреннем, так и на мировом рынке. Наиболее эффективные отрасли смогли увеличить выпуск продукции даже в условиях сжатия внутреннего спроса в 2015-2016 годах.

Так, среди отраслей обрабатывающей промышленности рост выпуска был зафиксирован в металлургическом производстве (+4,0% в 2015 году), деревообработке (+2,8% в 2016 году), в пищевой промышленности (+3,1% в 2015 году, +3,1% в 2016 году), в производстве резины и

пластмассовых изделий (+6,3% в 2016 году), в химической промышленности (+5,8% в 2015 году, +6,3% в 2016 году). О том, как выражалось повышение конкурентоспособности продукции, выпускаемой указанными секторами экономики, общее представление может дать анализ динамики долларовых цен продуктов отечественных компаний в сопоставлении с мировыми ценам на соответствующую продукцию. Из приведенных ниже графиков видно, что продукция отдельных отраслей промышленности в 2015-2016 годах в среднем дешевела быстрее, чем аналогичная продукция в среднем в мире. Очевидно, что повышение конкурентоспособности росПредставление об «экономии» предприятий на каком-либо виде издержек дает динамика такого показателя, как «удельные издержки», то есть издержки, рассчитанные на единицу добавленной стоимости. На рисунках 6-9 приведены значения и динамика двух основных компонент неторгуемых издержек производителей – издержек на труд и издержек на топливо, электро- и водоснабжение. Из проведенного анализа можно сделать следующие выводы. Во-первых, доля издержек на топливо, электроэнергию и воду в ВДС отраслей экономики в целом сопоставима с долей издержек на труд, и, соответственно, говоря об изменении конкурентоспособности отечественной продукции важно иметь в виду динамику обеих компонент затрат. Во-вторых, «выигрыш» от ослабления рубля был относительно равномерно распределен между снижением удельных издержек на труд и удельных издержек на топливо, воду и электроэнергию. Так, например, в металлургическом производстве удельные издержки на труд и удельные издержки на топливо, энергию и воду сократились в 2015 году по сравнению с 2016 годом на 5 п.п. Сопоставимым сокращение обоих видов издержек было в химической промышленности (на 9 и 8 п.п. соответственно), а повышение конкурентоспособности целлюлозно-бумажной промышленности было в большей степени обусловлено сокращением удельных издержек на топливо, электричество и воду (на 7 п.п. против 5 п.п.). В-третьих, примечательным также является тот факт, что пищевая промышленность вовсе не сократила удельные издержки в 2015 году по сравнению с 2014 годом, что позволяет предположить, что расширение выпуска и процессы импортозамещения были в большей степени обусловлены введенными Правительством Российской Федерации контрсанкциями. сийской продукции было обеспечено снижением неторгуемых компонент издержек производства, номинированных в рублях.

Источник:: http://economy.gov.ru/

Определение сегмента рынка, к которому принадлежит оцениваемый объект

Согласно п. 10 ФСО № 7, для определения стоимости недвижимости оценщик исследует рынок в тех его сегментах, к которым относятся фактическое использование оцениваемого объекта и другие виды использования, необходимые для определения его стоимости.

Объектом оценки является: Земельный участок, общей площадью 5 000 кв.м, категория земель: земли населенных пунктов, разрешенное использование: для размещения иных объектов автомобильного транспорта и дорожного хозяйства. Объекты капитального строительства, допустимые техническим регламентом - автозаправочные станции и комплексы (АЗС,АЗК). Кадастровый номер:50:27:0020806:840

Объекты оценки расположены: Московская область , Подольский район, Лаговское с/п, вблизи д. Бережки., коммуникации отсутствуют. Инфраструктура района не развита.

Таким образом, можно сделать вывод, что Объект оценки относится к земельным участкам для размещения иных объектов автомобильного транспорта и дорожного хозяйства. Объекты капитального строительства, допустимые техническим регламентом - автозаправочные станции и комплексы (АЗС,АЗК).. На основании вышеизложенного, а также описания, приведенного в разделе 3. «Характеристика объекта оценки», альтернативные варианты использования оцениваемого объекта не рассматривались.

Учитывая, что Объект оценки расположен по адресу Московская область, Подольский район, с. п. Лаговское, вблизи д.Бережки, далее проводится исследование рынка земельных участков в Московской области.

Обзор рынка промышленной земли

Пром земля всегда оставалась и будет оставаться одним из самых надежных и высоко рентабельных инструментов вложения финансовых средств. Отдельные случаи продажа пром земли за половину рыночной стоимости не должны Вас смущать, как правило это происходит по причине банкротства или неуплаты кредита некоторыми собственниками и для них продажа промышленных земель остается единственным выходом из сложившейся у них непростой финансовой ситуации.

Чем привлекает покупателей пром земля Подмосковья?

Рынок промышленных земель 2015 заявляет - главным является то, что земля пром назначения сейчас наиболее доступная и выгодная в плане финансовой выгоды и дальнейшего спроса категория, в которую можно перевести имеющиеся в изобилии сельхоз земли в Московской области. Стоимость земли промышленного назначения неуклонно растет. Не стоит забывать, что эта категория в Подмосковье занимает по площадям менее одного процента от всех имеющихся земель. Ну и конечно же обзор рынка промышленных земель в Московской области показывает, что купить "промку" хотят очень многие потенциальные инвесторы и она пользуется даже не большим спросом, а просто находится в дефиците и поэтому продажа промышленных земельных участков в наше время один из самых доходных и процветающих видов бизнеса..

Рынок промышленной земли показывает, что потенциальный покупатель который осуществляет запрос "куплю промышленную землю в Подмосковье", ищет полностью укомплектованный промышленный земельный участок с удобной транспортной доступностью. Наша пром земля находится в стратегически выгодном месте Московской области по отношению к крупным радиальным шоссе, таким как например, Симферопольское шоссе, Калужское или Каширское шоссе, а также по небольшой удаленности от Москвы и близости к малому и большому бетонному кольцам. Конечно бывают исключения и есть отдельные покупатели, которым важна лишь только территориальная привязка и они готовы купить промышленную землю без ничего. Ну а общем присутствие основных коммуникаций (свет и газ), хорошая транспортная доступность - вот основные составляющие, которые преобразуют земельные участки промышленной категории конкурентный и наиболее востребованный на рынке промышленных земель товар.

Почему у инвесторов такой большой спрос на участок пром земли?

Очевидная и видимая экономическая выгода для Московской области в расширении и увеличении присутствия промземли - ведь именно в этом секторе происходит увеличение рабочих мест для жителей Подмосковья и в дальнейшем дает приток дополнительных финансовых средств в бюджет Московской области в виде налогов и отчислений. Участок промышленного назначения дает выгоды по многим позициям и в разных сферах экономики.

В ближайшее десятилетие земля пром назначения в Московской области останется минимально представленной в секторе рынок промышленной земли, а положение в скором времени не изменится и с помощью вторичного рынка (земельные участки промышленного назначения с полуразрушенными или целыми коммерческими сооружениями). Несколько смягчать ситуацию будет лишь аренда земли промышленного назначения.

Продажа земли промышленного назначения в Московской области - непростой, но все же весьма прибыльный бизнес и мы надеемся на руководителей и чиновников Московской области и скоро земля промназначения увеличит свое присутствие на рынке загородной недвижимости. Ну а в действительности все чаще появляются объявления типа куплю землю пром со всеми коммуникациями ли куплю промышленную землю и уже практически не встречаются предложения: продажа земли пром назначения. Не двигается продажа промышленных участков в Московской области, которые находятся в зачаточном состоянии, то есть без коммуникаций и удобного подъезда.

Только в предложениях от компании "Море Земли" есть участки, отвечающие всем современным требованиям, предъявляемым к такого рода участкам и кстати мы поддерживаем гибкую ценовую политику и идем на очень выгодные условия при продаже промышленных земель в Подмосковье .

К промышленным землям относятся территории вне жилищной застройки, используемые для размещения предприятий и для обеспечения их работы. Такие земли могут быть в государственной, частной или коммунальной собственности, а владеть ими могут как юридические так и физические лица. Интерес бизнеса к промзонам диктует потребность в промышленном объекте для организации производства, а также перспективой прибыльной продажи или сдачи в аренду. В статье представлен краткий обзор цен на покупку и аренду земельпромышленного назначения в Московской и Ленинградской области, а также стоимость земельных участков коммерческого назначения в регионах России.

Количество желающих купить землю промышленного назначения в Подмосковье всегда превышает предложение - площадей с таким статусом в Московской области немного. Как правило, лучшие земли относятся к сельскохозяйственным, а перевод их в категорию промышленных сложный по целому ряду причин, включая бюрократическую составляющую. При выборе участка важно иметь дело с компаниями, представляющими непосредственно собственника. Стоимость подмосковной земли зависит от:

удаленности от МКАД;

подъездных путей;

вида земельного участка;

наличия коммуникаций;

обременений, которые могут препятствовать строительству;

юридической чистоты документов.

Наибольшее влияние на стоимость промышленной земли оказывает близость к Москве. Несколько примеров:

Роменский район, д. Островцы, Новорязанское шоссе, участок в 12 км от кольцевой дороги, подведено электричество, газ, земля под склады, производство, всего 65 соток. Цена 357 т. руб./сотка.

Ступинский район, с. Константиновское, шоссе М4 Дон, 54 км от МКАД, электричество, газ, земля под склады, производство, всего 65 соток. Цена 360 т. руб./сотка.

Веневский район, село Большое Алитово, Тульская обл., шоссе М4 Дон, в 130 км от кольца, рядом электричество, газ, земля под склады, производство, всего 65 соток. Цена 16 т. руб./сотка.

Бизнес, не готовый покупать дорогостоящие участки, часто берет землю в аренду. Рынок аренды промышленной земли не менее активен, чем рынок купле-продажи. Земля в аренду, как правило, предлагается с существующей инфраструктурой, т.е. территории огорожены, охраняемы, имеют твердое покрытие, подъезд и подключенные коммуникации. Стоимость аренды зависит от:

удаленности от крупных магистралей, городов;

наличия подъездных путей;

наличия инфраструктуры, охраны;

вида и назначения участка;

долгосрочности и перспективы участка.

Последний пункт важен для арендатора особенно - он должен быть уверен, что взятый в аренду участок земли не будет застроен или продан.

Подмосковье

Несколько примеров предложения аренды земли промышленного назначения в Московской области:

Балашиха, 6 км от МКАД, все коммуникации, ограждение, охрана. Всего 1000 кв. м открытой площади. Цена 100 руб./м2 в мес.

Раменский район, д. Островцы, 25 км от МКАД, Все коммуникации, ограждение, охрана. Всего 4000 кв. м открытой площади. Цена 40 руб./ м2 в мес.

Стоимость земельных участков промышленного назначения

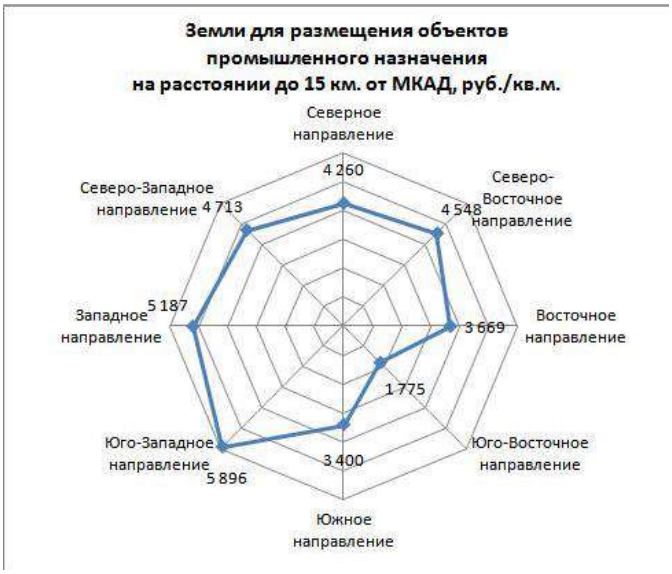

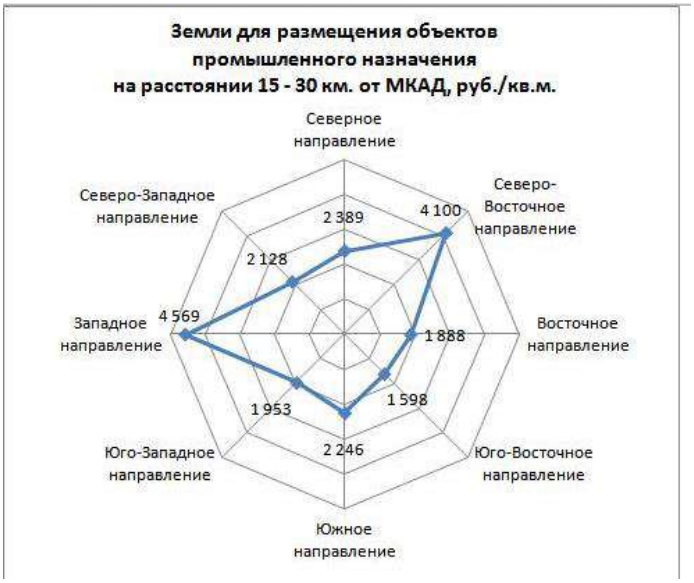
Земли для размещения объектов
промышленного назначения
на расстоянии 15 - 30 км. от МКАД, руб./кв.м.
Северное направление
Северо-Восточное направление
Восточное направление
Юго-Восточное направление
Южное направление
Юго-Западное направление
Западное направление
Северо-Западное направление
2 389
4 100
1 888
1 598
2 246
1 953
4 569
2 128

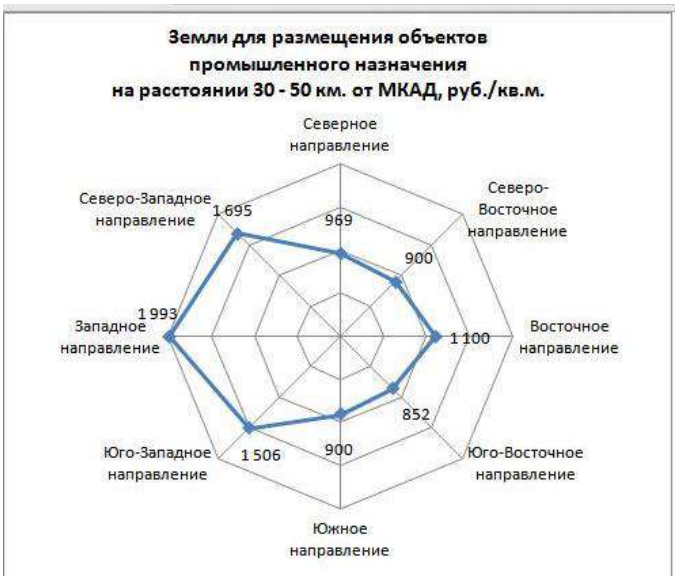
Земли для размещения объектов
промышленного назначения
на расстоянии 30 - 50 км. от МКАД, руб./кв.м.
Северное направление
Северо-Восточное направление
Восточное направление
Юго-Восточное направление
Южное направление
Юго-Западное направление
Западное направление
Северо-Западное направление
969
900
1 100
852
900
1 506
1 993
1 695

Предложение земельных участков, при условии развитой инфраструктуры

Наименование	Аналог № 1	Аналог № 2	Аналог № 3	Аналог № 4	Аналог № 5
Площадь, сот	120	1314	611	580	200
Цена предложения, рублей	25 000 000	540 000 000	183 300 000	168 200 000	63 644 900
Вид разрешенного использования	Пром. назначения	Пром. назначения	Пром. назначения	Пром. назначения	Пром. назначения
Адрес:	поселок городского типа Львовский, Подольский район, Московская область	деревня Коледино, Подольский район, Московская область	деревня Коледино, Подольский район, Московская область	деревня Коледино, Подольский район, Московская область	деревня Большое Толбино, Подольский район, Московская область
Описание	Продается земельный участок на Симферопольском шоссе, 30 км от МКАД, поселок Львовский, Подольского района. Общая площадь участка 1,2 га, все центральные коммуникации, свет – 63 КВт, центральное водоснабжение, центральная канализация, получены ТУ на газ. На участке ранее функционировал рыбоперерабатывающий цех. Начато строительство моста на Львовском переезде.	Продается промышленная земля в Подольском районе Московской области. Участок расположен на первой линии Симферопольского шоссе. Земельный участок идеально подходит под торговый центр.В настоящий момент актуально 12га.Коммуникации все есть.	Каные пути: асфальтированная дорога С удовольствием предлагаю Вашему вниманию участок промышленного назначения 6.11 Га, расположенный в 20 км к югу от Москвы по скоростному Симферопольском шоссе- М-2. Московская область, Подольский район, сельское поселение Лаговское, вблизи д. Коледино. Великолепный подъезд с трассы М-2. Вблизи бетонка. Участок расположен вдоль асфальтированной дороги. Все центральные коммуникации по границе. Категория: Земли поселений (земли населенных пунктов). ВРИ- для размещения промышленных и коммунально-складских объектов IV-V классов опасности.	Участок расположен на первой линии Симферопольского шоссе, 18 км от МКАД. Месторасположение: Подольский район Московской области, в районе деревни Коледино.В настоящий момент актуально 5.34га.	Продается участок под склад на Симферопольском шоссе, 30 км от МКАД, общей площадью 2 га. Месторасположение: Подольский район Московской области, в районе деревни Большое Толбино. Участок расположен на первой линии внутреннего кольца А-107. Возможно увеличение площади участка до 46 га. Удобная транспортная доступность, есть возможность заведения коммуникаций.
Источник	http://www.invst.ru/prodaja/promyshlennye_zemli/uchastok_s_kommunikatsiyami_v_lvovskom_1_2_ga/	http://www.invst.ru/prodaja/promyshlennye_zemli/zemlya_promyshlennogo_naznacheniya_v_koledino_13_14_ga/	https://podolsk.cian.ru/sale/suburban/153852015/	http://www.invst.ru/prodaja/promyshlennye_zemli/promyshlennaya_zemlya_v_koledino_5_8_ga/	http://www.invst.ru/prodaja/promyshlennye_zemli/zemlya_pod_razmeshchenie_sklada_v_bolshom_tolbino_2_ga/
Цена за 1 сот. рублей	**208 333**	**410 959**	**300 000**	**290 000**	**318 225**

Наименование	Аналог № 6	Аналог № 7	Аналог № 8	Аналог № 9	Аналог № 10	Аналог № 11	Аналог № 12
Площадь, сот	1000	3 670	450	4 600	237	134	120
Цена предложения, рублей	289 295 000	743 198 855	135 000 000	1 197 681 300	47 000 000	33 500 000	12 000 000
Вид разрешенного использования	Пром. назначения	Пром. назначения	Пром. назначения	Пром. назначения	Пром. назначения	Пром. назначения	Пром. назначения
Адрес:	деревня Большое Толбино, Подольский район, Московская область	деревня Гривно, Подольский район, Московская область	деревня Коледино, Подольский район, Московская область	деревня Большое Толбино, Подольский район, Московская область	деревня Алтухово, Подольский район, Московская область	деревня Коледино, Подольский район, Московская область	Московская область, Подольск городской округ,Подольск, Львовский мкр
Описание	Продается участок площадью 10 га, промышленного назначения с возможностью заведения коммуникаций. Есть возможность увеличения площади участка до 46 га. Месторасположение: Московская область, Подольский район, в районе деревни Большое Толбино. Удобная транспортная доступность, 1 линия внутреннего кольца А-107.	родается участок площадью 36,7 га, промышленного назначения с возможностью межевания участка от 1га. Есть возможность заведения коммуникаций. Месторасположение: Московская область, Подольский район, деревня Гривно. Удобная транспортная доступность.	С удовольствием предлагаю Вашему вниманию великолепный участок 4.5 Га на 1-й линии Симферопольского шоссе для ритейла, расположенный в 20 км к югу от Москвы. Идеальное место для ТРЦ. Московская область, Подольский район, вблизи д. Коледино. Строительство дублера шоссе выполнено и введено в эксплуатацию- заезд-выезд на М-2. Категория- Земли поселений (земли населенных пунктов). ВРИ- для размещения промышленных, складских объектов, предприятий оптовой и розничной торговли, делового центра, объектов придорожного сервиса. Все центральные коммуникации по границе. Собственность.	Продается земельный участок общей площадью 46 га в Подольском районе Московской области, деревня Большое Толбино. Участок расположен на первой линии внутреннего кольца А-107. Участок межуется от 1 га. Удобная транспортная доступность, есть возможность заведения коммуникаций	Возможно размещение ЖБИ.	Продажа земли промышленного назначения в Подольском районе Московской области. Участок с возможностью подключения всех коммуникаций.	Симферопольское шоссе 30 км от МКАД, Подольск, мкр. Львовский. Участок 1.2 га, земли нас. пунктов, для строительства зданий и сооружений. Участок 1.2 га / для строительства зданий и сооружений / земли населенных пунктов. Коммуникации - электричество 63 кВт, подключено; газ по границе участка; центральный водопровод; центральная канализация. Подъездная дорога плиты. Необходимая инфраструктура. Приличное окружение. Общественный транспорт - ж/д станция Львовская в 10 минут пешком. Административная принадлежность: Московская область, Подольский район. Симферопольское ш., 30 км от МКАД, пос. Львовский, Подольского района, 1,2 га все центральные коммуникации, категория земли населенных пунктов, свет 63 кВт, центральное водоснабжение, центральная канализация, получены ТУ на газ. На участке функционировал рыбоперерабатывающий цех. Цена 12 000 000 рублей.
Источник	http://www.invst.ru/prodaja/promyshlennye_zemli/uchastok_pod_sklad_v_bolshom_tolbino_10_ga/	http://www.invst.ru/prodaja/promyshlennye_zemli/promyshlennaya_zemlya_pod_sklad_v_grivno_36_7_ga/	https://podolsk.cian.ru/sale/suburban/10261199/	http://www.invst.ru/prodaja/promyshlennye_zemli/promyshlennaya_zemlya_pod_razmeshchenie_sklada_v_bolshom_tolbino_46_ga/	http://www.invst.ru/prodaja/promyshlennye_zemli/zemlya_promyshlennogo_naznacheniya_v_derevne_altukhovo_2_37_ga/	http://www.invst.ru/prodaja/promyshlennye_zemli/zemlya_promyshlennogo_naznacheniya_v_koledino_1_34_ga/	https://podolsk.cian.ru/sale/suburban/154146938/
Цена за 1 сот, рублей	**289 295**	**202 507**	**300 000**	**260 366**	**198 312**	**250 000**	**100 000**

3. ПРОЦЕСС ОЦЕНКИ

3.1. ЭТАПЫ ПРОВЕДЕНИЯ ОЦЕНКИ

В соответствии с п. 14 ФСО №1 «Общие понятия оценки, подходы к оценке и требования к проведению оценки», утвержденного приказом Минэкономразвития РФ от 20 мая 2015 г. №297, проведение оценки объекта включает в себя следующие этапы:

- заключение Договора на проведение оценки, включающего задание на оценку;
- сбор и анализ информации, необходимой для проведения оценки;
- оценщик изучает количественные и качественные характеристики объекта оценки, собирает информацию, существенную для определения стоимости объекта оценки теми подходами и методами, которые на основании суждения оценщика должны быть применены при проведении оценки, в том числе:

a) информацию о политических, экономических, социальных и экологических и прочих факторах, оказывающих влияние на стоимость объекта оценки;

b) информацию о спросе и предложении на рынке, к которому относится объект оценки, включая информацию о факторах, влияющих на спрос и предложение, количественных и качественных характеристиках данных факторов;

c) информацию об объекте оценки, включая правоустанавливающие документы, сведения об обременениях, связанных с объектом оценки, информацию о физических свойствах объекта оценки, его технических и эксплуатационных характеристиках, износе и устареваниях, прошлых и ожидаемых доходах и затратах, данные бухгалтерского учета и отчетности, относящиеся к объекту оценки, а также иную информацию, существенную для определения стоимости объекта оценки.

- применение подходов к оценке, включая выбор методов оценки и осуществление необходимых расчетов;
- согласование (обобщение) результатов применения подходов к оценке и определение итоговой величины стоимости объекта оценки;
- составление отчета об оценке.

3.2. ПОДХОДЫ К ОЦЕНКЕ

Оценщик при проведении оценки обязан использовать (или обосновать отказ от использования) затратный, сравнительный и доходный подходы к оценке. Оценщик вправе самостоятельно определять в рамках каждого из подходов к оценке конкретные методы оценки. При этом учитывается объем и достоверность доступной для использования того или иного метода рыночной информации.

Как правило, при оценке рыночной стоимости земельных участков используются метод сравнения продаж, метод выделения, метод распределения, метод капитализации земельной ренты, метод остатка, метод предполагаемого использования.

На сравнительном подходе основаны метод сравнения продаж, метод выделения, метод распределения. На доходном подходе основаны метод капитализации земельной ренты, метод остатка, метод предполагаемого использования. Элементы затратного подхода в части расчета стоимости воспроизводства или замещения улучшений земельного участка используются в методе остатка и методе выделения.

Далее приведено содержание перечисленных методов применительно к оценке рыночной стоимости земельных участков, занятых зданиями, строениями, сооружениями или предназначенных для их размещения, а также особенности оценки рыночной стоимости земель сельскохозяйственного назначения.

В случае использования иных методов в отчете об оценке целесообразно раскрыть их содержание и обосновать использование.

Метод сравнения продаж

Метод применяется для оценки земельных участков, как занятых зданиями, строениями и (или) сооружениями (далее - застроенных земельных участков), так и земельных участков, не занятых зданиями, строениями и (или) сооружениями (далее - незастроенных земельных участков). Условие применения метода - наличие информации о ценах сделок с земельными участками, являющимися аналогами оцениваемого. При отсутствии информации о ценах сделок с земельными участками допускается использование цен предложения (спроса).

Метод предполагает следующую последовательность действий:

определение элементов, по которым осуществляется сравнение объекта оценки с объектами - аналогами (далее - элементов сравнения);

определение по каждому из элементов сравнения характера и степени отличий каждого аналога от оцениваемого земельного участка;

определение по каждому из элементов сравнения корректировок цен аналогов, соответствующих характеру и степени отличий каждого аналога от оцениваемого земельного участка;

корректировка по каждому из элементов сравнения цен каждого аналога, сглаживающая их отличия от оцениваемого земельного участка;

расчет рыночной стоимости земельного участка путем обоснованного обобщения скорректированных цен аналогов.

К элементам сравнения относятся факторы стоимости объекта оценки (факторы, изменение которых влияет на рыночную стоимость объекта оценки) и сложившиеся на рынке характеристики сделок с земельными участками.

Наиболее важными факторами стоимости, как правило, являются:

местоположение и окружение;

целевое назначение, разрешенное использование, права иных лиц на земельный участок;

физические характеристики (рельеф, площадь, конфигурация и др.);

транспортная доступность;

инфраструктура (наличие или близость инженерных сетей и условия подключения к ним, объекты социальной инфраструктуры и т.п.).

К характеристикам сделок с земельными участками, в том числе, относятся:

условия финансирования сделок с земельными участками (соотношение собственных и заемных средств, условия предоставления заемных средств);

условия платежа при совершении сделок с земельными участками (платеж денежными средствами, расчет векселями, взаимозачеты, бартер и т.п.);

обстоятельства совершения сделки с земельными участками (был ли земельный участок представлен на открытый рынок в форме публичной оферты, аффилированность покупателя и продавца, продажа в условиях банкротства и т.п.);

изменение цен на земельные участки за период с даты заключения сделки с аналогом до даты проведения оценки.

Характер и степень отличий аналога от оцениваемого земельного участка устанавливаются в разрезе элементов сравнения путем прямого сопоставления каждого аналога с объектом оценки. При этом предполагается, что сделка с объектом оценки будет совершена исходя из сложившихся на рынке характеристик сделок с земельными участками.

Корректировки цен аналогов по элементам сравнения могут быть определены как для цены единицы измерения аналога (например, гектар, квадратный метр), так и для цены аналога в целом. Корректировки цен могут рассчитываться в денежном или процентном выражении.

Величины корректировок цен, как правило, определяются следующими способами:

прямым попарным сопоставлением цен аналогов, отличающихся друг от друга только по одному элементу сравнения, и определением на базе полученной таким образом информации корректировки по данному элементу сравнения;

прямым попарным сопоставлением дохода двух аналогов, отличающихся друг от друга только по одному элементу сравнения, и определения путем капитализации разницы в доходах корректировки по данному элементу сравнения;

корреляционно - регрессионным анализом связи между изменением элемента сравнения и изменением цен аналогов (цен единиц измерения аналогов) и определением уравнения связи между значением элемента сравнения и величиной рыночной стоимости земельного участка;

определением затрат, связанных с изменением характеристики элемента сравнения, по которому аналог отличается от объекта оценки;

экспертным обоснованием корректировок цен аналогов.

В результате определения и внесения корректировок цены аналогов (единицы измерения аналогов), как правило, должны быть близки друг к другу. В случае значительных различий скорректированных цен аналогов целесообразно выбрать другие аналоги; элементы, по которым проводится сравнение; значения корректировок.

Данный метод был использован при оценке объектов.

Метод выделения

Метод применяется для оценки застроенных земельных участков.

Условия применения метода:

наличие информации о ценах сделок с едиными объектами недвижимости, аналогичными единому объекту недвижимости, включающему в себя оцениваемый земельный участок. При отсутствии информации о ценах сделок допускается использование цен предложения (спроса);

соответствие улучшений земельного участка его наиболее эффективному использованию.

Метод предполагает следующую последовательность действий:

определение элементов, по которым осуществляется сравнение единого объекта недвижимости, включающего в себя оцениваемый земельный участок, с объектами - аналогами;

определение по каждому из элементов сравнения характера и степени отличий каждого аналога от единого объекта недвижимости, включающего в себя оцениваемый земельный участок;

определение по каждому из элементов сравнения корректировок цен аналогов, соответствующих характеру и степени отличий каждого аналога от единого объекта недвижимости, включающего в себя оцениваемый земельный участок;

корректировка по каждому из элементов сравнения цен каждого аналога, сглаживающая их отличия от единого объекта недвижимости, включающего в себя оцениваемый земельный участок;

расчет рыночной стоимости единого объекта недвижимости, включающего в себя оцениваемый земельный участок, путем обоснованного обобщения скорректированных цен аналогов;

расчет стоимости замещения или стоимости воспроизводства улучшений оцениваемого земельного участка;

расчет рыночной стоимости оцениваемого земельного участка путем вычитания из рыночной стоимости единого объекта недвижимости, включающего в себя оцениваемый земельный участок, стоимости замещения или стоимости воспроизводства улучшений земельного участка.

Сумма затрат на создание улучшений земельного участка может определяться с использованием укрупненных и (или) элементных стоимостных показателей.

К укрупненным стоимостным показателям относятся как показатели, характеризующие параметры объекта в целом - квадратный, кубический, погонный метр, так и показатели по комплексам и видам работ.

К элементным стоимостным показателям относятся элементные цены и расценки, используемые при определении суммы затрат на создание улучшений.

Укрупненные и элементные стоимостные показатели, рассчитанные в зафиксированном на конкретную дату уровне цен (базисном уровне цен), могут быть пересчитаны в уровень цен

на дату оценки с использованием системы текущих и прогнозных индексов изменения стоимости строительства.

Расчет суммы затрат на создание улучшений с использованием элементных стоимостных показателей может осуществляться также с использованием ресурсного и ресурсно - индексного методов. Ресурсный (ресурсно - индексный) метод состоит в калькулировании в текущих (прогнозных) ценах и тарифах всех ресурсов (элементов затрат), необходимых для создания улучшений.

При определении суммы затрат на создание улучшений земельного участка следует учитывать прибыль инвестора - величину наиболее вероятного вознаграждения за инвестирование капитала в создание улучшений. Прибыль инвестора может рассчитываться как разность между ценой продажи и затратами на создание аналогичных объектов. Прибыль инвестора также может быть рассчитана как отдача на капитал при его наиболее вероятном аналогичном по уровню рисков инвестировании.

При определении стоимости замещения или стоимости воспроизводства учитывается величина накопленного износа улучшений.

Накопленный износ улучшений может определяться в целом или в денежном выражении как сумма физического, функционального и части экономического износа, относящегося к улучшениям.

Физическим износом является потеря стоимости улучшений, обусловленная ухудшением их физических свойств.

Функциональным износом является потеря стоимости улучшений, обусловленная несоответствием объемно - планировочного решения, строительных материалов и инженерного оборудования улучшений, качества произведенных строительных работ или других характеристик улучшений современным рыночным требованиям, предъявляемым к данному типу улучшений.

Экономическим износом является потеря стоимости единого объекта недвижимости, обусловленная отрицательным воздействием внешних по отношению к нему факторов.

Физический и функциональный износ могут быть устранимыми и неустранимыми. Экономический износ, как правило, является неустранимым. При этом износ является устранимым, если затраты на его устранение меньше, чем увеличение стоимости объекта недвижимости в результате его устранения.

В связи с отсутствием концепции по застройке земельного участка данный метод в оценке не использовался.

Метод распределения

Метод применяется для оценки застроенных земельных участков.

Условия применения метода:

наличие информации о ценах сделок с едиными объектами недвижимости, аналогичными единому объекту недвижимости, включающему в себя оцениваемый земельный участок. При отсутствии информации о ценах сделок допускается использование цен предложения (спроса);

наличие информации о наиболее вероятной доле земельного участка в рыночной стоимости единого объекта недвижимости;

соответствие улучшений земельного участка его наиболее эффективному использованию.

Метод предполагает следующую последовательность действий:

определение элементов, по которым осуществляется сравнение единого объекта недвижимости, включающего в себя оцениваемый земельный участок, с объектами - аналогами;

определение по каждому из элементов сравнения характера и степени отличий каждого аналога от единого объекта недвижимости, включающего в себя оцениваемый земельный участок;

определение по каждому из элементов сравнения корректировок цен аналогов, соответствующих характеру и степени отличий каждого аналога от единого объекта недвижимости, включающего в себя оцениваемый земельный участок;

корректировка по каждому из элементов сравнения цен каждого аналога, сглаживающая их отличия от единого объекта недвижимости, включающего в себя оцениваемый земельный участок;

расчет рыночной стоимости единого объекта недвижимости, включающего в себя оцениваемый земельный участок, путем обоснованного обобщения скорректированных цен аналогов;

расчет рыночной стоимости оцениваемого земельного участка путем умножения рыночной стоимости единого объекта недвижимости, включающего в себя оцениваемый земельный участок, на наиболее вероятное значение доли земельного участка в рыночной стоимости единого объекта недвижимости.

В связи с отсутствием концепции по застройке земельного участка данный метод в оценке не использовался.

Метод капитализации земельной ренты

Метод применяется для оценки застроенных и незастроенных земельных участков. Условие применения метода - возможность получения земельной ренты от оцениваемого земельного участка.

Метод предполагает следующую последовательность действий:

расчет земельной ренты, создаваемой земельным участком;

определение величины соответствующего коэффициента капитализации земельной ренты;

расчет рыночной стоимости земельного участка путем капитализации земельной ренты.

Под капитализацией земельной ренты понимается определение на дату проведения оценки стоимости всех будущих равных между собой или изменяющихся с одинаковым темпом величин земельной ренты за равные периоды времени. Расчет производится путем деления величины земельной ренты за первый после даты проведения оценки период на определенный оценщиком соответствующий коэффициент капитализации.

В рамках данного метода величина земельной ренты может рассчитываться как доход от сдачи в аренду земельного участка на условиях, сложившихся на рынке земли.

Основными способами определения коэффициента капитализации являются:

деление величины земельной ренты по аналогичным земельным участкам на цену их продажи;

увеличение безрисковой ставки отдачи на капитал на величину премии за риск, связанный с инвестированием капитала в оцениваемый земельный участок.

При этом под безрисковой ставкой отдачи на капитал понимается ставка отдачи при наименее рискованном инвестировании капитала (например, ставка доходности по депозитам банков высшей категории надежности или ставка доходности к погашению по государственным ценным бумагам).

В связи с отсутствием достоверных данных об аренде земельных участков этот метод в расчетах не использовался

Метод остатка

Метод применяется для оценки застроенных и незастроенных земельных участков. Условие применения метода - возможность застройки оцениваемого земельного участка улучшениями, приносящими доход.

Метод предполагает следующую последовательность действий:

расчет стоимости воспроизводства или замещения улучшений, соответствующих наиболее эффективному использованию оцениваемого земельного участка;

расчет чистого операционного дохода от единого объекта недвижимости за определенный период времени на основе рыночных ставок арендной платы;

расчет чистого операционного дохода, приходящегося на улучшения, за определенный период времени как произведения стоимости воспроизводства или замещения улучшений на соответствующий коэффициент капитализации доходов от улучшений;

расчет величины земельной ренты как разности чистого операционного дохода от единого объекта недвижимости за определенный период времени и чистого операционного дохода, приходящегося на улучшения за соответствующий период времени;

расчет рыночной стоимости земельного участка путем капитализации земельной ренты.

Метод допускает также следующую последовательность действий:

расчет стоимости воспроизводства или замещения улучшений, соответствующих наиболее эффективному использованию оцениваемого земельного участка;

расчет чистого операционного дохода от единого объекта недвижимости за определенный период времени на основе рыночных ставок арендной платы;

расчет рыночной стоимости единого объекта недвижимости путем капитализации чистого операционного дохода за определенный период времени;

расчет рыночной стоимости земельного участка путем вычитания из рыночной стоимости единого объекта недвижимости стоимости воспроизводства или замещения улучшений.

Чистый операционный доход равен разности действительного валового дохода и операционных расходов. При этом из действительного валового дохода вычитаются только те операционные расходы, которые, как правило, несет арендодатель.

Действительный валовой доход равен разности потенциального валового дохода и потерь от простоя помещений и потерь от неплатежей за аренду.

Потенциальный валовой доход равен доходу, который можно получить от сдачи всей площади единого объекта недвижимости в аренду при отсутствии потерь от невыплат арендной платы. При оценке земельного участка арендные ставки за пользование единым объектом недвижимости рассчитываются на базе рыночных ставок арендной платы (наиболее вероятных ставок арендной платы, по которым объект оценки может быть сдан в аренду на открытом рынке в условиях конкуренции, когда стороны сделки действуют разумно, располагая всей необходимой информацией, а на величине ставки арендной платы не отражаются какие-либо чрезвычайные обстоятельства).

Для пустующих и используемых собственником для собственных нужд помещений также используются рыночные ставки арендной платы. В потенциальный доход включаются и другие доходы, получаемые за счет неотделимых улучшений недвижимости, но не включенные в арендную плату.

Величина операционных расходов определяется исходя из рыночных условий сдачи в аренду единых объектов недвижимости. Операционные расходы подразделяются на: постоянные - не зависящие от уровня заполняемости единого объекта недвижимости, переменные - зависящие от уровня заполняемости единого объекта недвижимости и расходы на замещение элементов улучшений со сроком использования меньше, чем срок использования улучшений в целом (далее - элементов с коротким сроком использования). В состав операционных расходов не входят амортизационные отчисления по недвижимости и расходы по обслуживанию долговых обязательств по недвижимости.

Расчет расходов на замещение элементов улучшений с коротким сроком использования производится путем деления суммы затрат на создание данных элементов улучшений на срок их использования. В процессе выполнения данных расчетов целесообразно учитывать возможность процентного наращивания денежных средств для замены элементов с коротким сроком использования.

Управленческие расходы включаются в состав операционных расходов независимо от того, кто управляет объектом недвижимости - собственник или управляющий.

При расчете коэффициента капитализации для улучшений земельного участка следует учитывать наиболее вероятный темп изменения дохода от улучшений и наиболее вероятное изменение стоимости улучшений (например, при уменьшении стоимости улучшений - учитывать возврат капитала, инвестированного в улучшения).

В связи с отсутствием концепции по застройке земельного участка данный метод в оценке не использовался.

Метод предполагаемого использования

Метод применяется для оценки застроенных и незастроенных земельных участков.

Условие применения метода - возможность использования земельного участка способом, приносящим доход.

Метод предполагает следующую последовательность действий:

определение суммы и временной структуры расходов, необходимых для использования земельного участка в соответствии с вариантом его наиболее эффективного использования (например, затрат на создание улучшений земельного участка или затрат на разделение земельного участка на отдельные части, отличающиеся формами, видом и характером использования);

определение величины и временной структуры доходов от наиболее эффективного использования земельного участка;

определение величины и временной структуры операционных расходов, необходимых для получения доходов от наиболее эффективного использования земельного участка;

определение величины ставки дисконтирования, соответствующей уровню риска инвестирования капитала в оцениваемый земельный участок;

расчет стоимости земельного участка путем дисконтирования всех доходов и расходов, связанных с использованием земельного участка.

При этом под дисконтированием понимается процесс приведения всех будущих доходов и расходов к дате проведения оценки по определенной оценщиком ставке дисконтирования.

Для приведения всех будущих доходов и расходов к дате проведения оценки используются ставки дисконтирования, получаемые на основе анализа ставок отдачи на капитал аналогичных по уровню рисков инвестиций.

Источником доходов может быть сдача в аренду, хозяйственное использование земельного участка или единого объекта недвижимости либо продажа земельного участка или единого объекта недвижимости в наиболее вероятные сроки по рыночной стоимости.

Расчет доходов в варианте сдачи недвижимости в аренду должен предусматривать учет дохода от продажи единого объекта недвижимости в конце прогнозного периода.

В связи с отсутствием концепции по застройке земельного участка данный метод в оценке не использовался.

.

АНАЛИЗ НАИЛУЧШЕГО И НАИБОЛЕЕ ЭФФЕКТИВНОГО ИСПОЛЬЗОВАНИЯ ОБЪЕКТА ОЦЕНКИ

Анализ наилучшего и наиболее эффективного использования является основополагающим принципом при определении справедливой стоимости объекта недвижимости. Данный анализ позволяет определить наиболее конкурентоспособное использование объекта недвижимости, т.е. такое использование, которому соответствует ожидание максимальной справедливой стоимости оцениваемого объекта при определенной категории и разрешенном использовании земельного участка.

Наилучшее и наиболее эффективное использование – это разумный вариант использования земельного участка и существующих строений на нем, который является юридически правомочным, физически возможным, финансово обеспеченным и максимально экономичным на дату оценки (т.е. дающим максимальную полезность от использования оцениваемого земельного участка).

В основе концепции рыночной стоимости недвижимости лежит предпосылка о фундаментальном значении распределения величин стоимости земельного участка и объекта в целом. Стоимость земельного участка составляет от 25% до 50% от общей стоимости объекта недвижимости в зависимости от эффективности его использования[8].В условиях Российского рынка эта величина лежит в том же диапазоне[9]. Для наиболее эффективного использования эта величина составляет 25-33%. Это положение определяет сущность свойства рыночной стоимости земельного участка – земельный участок износу не подлежит при правильном его использовании. Иначе говоря, те улучшения, которые производятся на земельном участке, в виде строений, сооружений, коммуникаций, лесных насаждений и т.п. увеличивают стоимость объекта в целом, в зависимости от того, насколько эти улучшения воспринимаются на рынке недвижимости. В связи с этим для любой недвижимости может существовать наилучшее и наиболее эффективное использование земельного участка как свободного и использование земельного участка с находящимися на нем улучшениями, причем в общем случае эти варианты могут не совпадать. Если существующие улучшения не соответствуют наиболее эффективному использованию, стоимость земельного участка (как свободного) составляет большую часть в рыночной стоимости объекта в целом. В этом случае не полностью используется потенциал земельного участка и анализ использования должен рассмотреть целесообразность варианта сноса существующей застройки или возведение строений в соответствии с оптимальным назначением земельного участка. В силу этого анализ наиболее эффективного использования оцениваемого объекта обычно предусматривает две стадии:

- ✓ анализ земельного участка как неосвоенного;
- ✓ анализ земельного участка с существующими зданиями с учетом возможностей их развития.

Наилучшее использование объекта определяется с одной стороны административными ограничениями по виду использования земельного участка, с другой стороны инвестором – какой класс недвижимости наиболее эффективен при существующих ограничениях вида использования.

- ✓ **Законодательная допустимость**: предусматривает рассмотрение только тех вариантов, которые не противоречат законодательству и разрешены распоряжениями о зонировании, категория земель: земли населенных пунктов, разрешенное использование: для размещения иных объектов автомобильного транспорта и дорожного хозяйства. Объекты капитального строительства, допустимые техническим регламентом - автозаправочные станции и комплексы (АЗС,АЗК)
- ✓ **Физическая возможность**: рассмотрение физически реальных для данного участка вариантов использования.

Оцениваемый объект оценки будет использоваться для строительства складов.

Согласно ПОСТАНОВЛЕНИЯ от 16 января 2012 г. N 24/54 ОБ УТВЕРЖДЕНИИ НОРМАТИВОВ ГРАДОСТРОИТЕЛЬНОГО ПРОЕКТИРОВАНИЯ МОСКОВСКОЙ ОБЛАСТИ, установленное Правительством Московской области, коэффициент застройки складскими объектами составляет 60% от свободного земельного участка.

Экономическая целесообразность: рассмотрение того, какой физически возможный и законодательно допустимый вариант использования будет давать приемлемый доход владельцу объекта, равный или больший по сравнению с суммой операционных расходов, финансовых обязательств и капитальных затрат.

Не смотря на то, что оцениваемый объект является единичным активом предприятия рассмотрение оценки справедливой стоимости для него как единичного актива готового для реализации не целесообразно. Предприятие в данном районе имеет массу аналогичных активов и ведет организационную работу по застройке территории. На части земельных участков предприятия в этом районе ведется строительство различных объектов и создается необходимая инфраструктура для развития района. Местоположение оцениваемого объекта таково, что через восемь лет, за счет развития инфраструктуры он будет экономически интересен для инвестора по застройке в соответствии с разрешенным использованием.

Максимальная эффективность: рассмотрение того, какое из экономически приемлемых использований будет приносить максимальный чистый доход или максимальную текущую стоимость.

Критерием наилучшего и наиболее эффективного использования является максимальная стоимость земельного участка, рассчитанная по остаточному методу.

Так как в данном отчете оценивается свободный земельный участок, полученный результат любым методом оценки с учетом принятых условий в данном разделе будет соответствовать максимальной эффективности в экономической обстановке на дату оценки.

Выводы:

Основываясь на проведенном анализе рынка, и принимая во внимание расположение объекта, его правовой режим, площадь земельного участка, вид разрешенного использования и проведенные расчеты можно сделать следующий вывод:

Наилучшим и наиболее эффективным использованием оцениваемого земельного участка является его текущее использование., как промышленного назначения.

АНАЛИЗ ДОСТАТОЧНОСТИ И ДОСТОВЕРНОСТИ

Затратный подход

По результатам сбора информации об объекте оценки для решения поставленной задачи в рамках затратного подхода Оценщик считает собранную информацию недостаточной и недостоверной для определения справедливой стоимости объекта оценки.

Сравнительный подход

По результатам сбора информации об объекте оценки для решения поставленной задачи в рамках сравнительного подхода Оценщик считает собранную информацию достаточной и достоверной, в связи с тем, что на ее основании можно сделать вывод о:

стоимости аналогов подобных оцениваемым (на основании информации, взятых из открытых источников);

техническом состоянии и наличие дефектов объектов аналогов (на основании информации взятой из открытых источников).

Доходный подход

По результатам сбора информации об объекте оценки для решения поставленной задачи в рамках доходного подхода Оценщик считает собранную информацию недостаточной и недостоверной для определения справедливой стоимости объекта оценки.

4. РАСЧЕТ СПРАВЕДЛИВОЙ СТОИМОСТИ ОБЪЕКТА ОЦЕНКИ.

Для проведения оценки в пределах земельного участка в соответствии с его экспликацией выделяются:

- Сельскохозяйственные угодья (пашня, сенокосы, пастбища, залежь и многолетние насаждения);
- Земли, занятые зданиями, строениями, сооружениями.
- Земли, занятые внутрихозяйственными дорогами, коммуникациями, древесно-кустарниковой растительностью, замкнутые водоемы.

Рыночная оценка стоимости земельного участка определяется на основе оценки входящих в его состав земель, занятых зданиями, строениями, сооружениями.

При этом рыночная стоимость оцениваемого земельного участка определяется с учетом характеристик входящих в его состав земель, занятых внутрихозяйственными дорогами, коммуникациями, древесно–кустарниковой растительностью, которые не могут быть использованы для предпринимательской деятельности.

Сельскохозяйственные угодья и замкнутые водоемы, которые могут быть использованы для предпринимательской деятельности (например, для ведения рыбного хозяйства), оцениваются, как правило, методом сравнения продаж или методом капитализации ренты.

Земли, занятые зданиями, строениями, сооружениями, используемыми для производства, оцениваются методами оценки застроенных или предназначенных для застройки земельных участков. Земли под хозяйственными постройками (сараи или иные некапитальные строения), расположенные на сельскохозяйственных угодьях, оцениваются как сельскохозяйственные угодья.

При оценке справедливой стоимости методом сравнения продаж и методом капитализации земельной ренты в составе факторов стоимости следует учитывать влияние экологических факторов.

Земельная рента рассчитывается как разность между валовым доходом и затратами с учетом прибыли предпринимателя.

Расчет издержек в денежном выражении осуществляется исходя из сложившихся в районе расположения земельного участка рыночных цен.

При расчете издержек учитывается уровень инженерного обустройства земельного участка, в том числе плотность дорожной сети, качество дорог.

Рыночную стоимость имеют те земельные участки, которые способны удовлетворять потребности пользователя (потенциального покупателя) в течение определенного времени (принцип полезности).

Рыночная стоимость земельного участка зависит от спроса и предложения на рынке и характера конкуренции продавцов и покупателей (принцип спроса и предложения).

Рыночная стоимость земельного участка не может превышать наиболее вероятные затраты на приобретение объекта эквивалентной полезности (принцип замещения).

Рыночная стоимость земельного участка зависит от ожидаемой величины, срока и вероятности получения дохода от земельного участка за определенный период времени при наиболее эффективном его использовании, без учета доходов от других факторов производства, привлекаемых к земельному участку для предпринимательской деятельности (принцип ожидания).

Рыночная стоимость земельных участков изменяется во времени и определяется на конкретную дату (принцип изменения).

Рыночная стоимость земельного участка зависит от изменения его целевого назначения, разрешенного использования, прав иных лиц на земельный участок, разделения имущественных прав на земельный участок.

Рыночная стоимость земельного участка зависит от его местоположения и влияния внешних факторов.

4.1. РАСЧЕТ СТОИМОСТИ ПО ЗАТРАТНОМУ ПОДХОДУ.

Затратный подход не применяется для самостоятельной оценки земельного участка, так как земельный участок является не возобновляемым активом.

В оценочной практике возможно использование элементов затратного подхода в сравнительном и доходном подходах для расчета стоимости улучшений земельного участка.

Учитывая вышеизложенное, Оценщик отказывается от применения затратного подхода в отношении расчета справедливой стоимости земельного участка.

4.2. РАСЧЕТ СТОИМОСТИ ПО ДОХОДНОМУ ПОДХОДУ.

Доходный подход – совокупность методов оценки стоимости объекта оценки, основанных на определении ожидаемых доходов от использования объекта оценки» (раздел III, п. 13 федеральный стандарт оценки «Общие понятия оценки, подходы к оценке и требования к проведению оценки (ФСО №1)» утвержденный приказом Министерства экономического развития и торговли Российской Федерации 20 мая 2015 года № 297. В пункте 21 ФСО №1 указано «Доходный подход применяется, когда существует достоверная информация, позволяющая прогнозировать будущие доходы, которые объект оценки способен приносить, а также связанные с объектом оценки расходы. При применении доходного подхода оценщик определяет величину будущих доходов и расходов и моменты их получения». Применяя доходный подход к оценке, оценщик должен (п.21, абзац 2 ФСО №1): а) установить период прогнозирования. Под периодом прогнозирования понимается пери- од в будущем, на который до даты оценки проводится прогнозирование количественных характеристик факторов, влияющих на величину будущих доходов; б) исследовать способность объекта оценки приносить поток доходов в течение периода прогнозирования, а также сделать заключение о способности объекта приносить поток доходов в период после периода прогнозирования; в) определить ставку дисконтирования, отражающую доходность вложений в сопоставимые с объектом оценки по уровню риска объекты инвестирования, используемую для приведения будущих потоков доходов к дате оценки; г) осуществить процедуру приведения потока ожидаемых доходов в период прогнозирования, а также потока доходов после периода прогнозирования в стоимость на дату оценки. В соответствии с разделом II-A Стандарта BVS-VII «Доходный подход к оценке собственности» Американского Общества Оценщиков (BVS - Business Valuation Standard) Доходный подход (Income Approach) определяется как общий способ определения собственности, в рамках которого используются один или более методов, основанных на пересчете ожидаемых доходов. К основным методам, применяемых в рамках доходного подхода, относятся метод капитализации доходов и метод дисконтированных денежных потоков. При использовании метода капитализации, репрезентативная величина доходов делиться или умножается на коэффициент капитализации для перерасчета доходов от эксплуатации оцениваемого движимого имущества в его стоимость. Метод капитализации дохода наиболее употребим в условиях стабильной экономической ситуации, характеризующейся постоянными и равномерными темпами роста. Когда не удается сделать предположение в отношении стабильности дохода и/или их постоянных и равномерных темпов роста, используется метод дисконтированных денежных потоков, который основан на оценке доходов в будущем для каждого из нескольких промежутков времени. Эти доходы затем пересчитываются в стоимость путем использования ставки дисконта и техники текущей стоимости. В общем случае алгоритм доходного подхода для целей оценки недвижимого имущества включает в себя следующие этапы: 1. Расчет годового валового дохода от эксплуатации объекта оценки; 2. Определение операционных расходов; 3. Расчет чистого годового дохода; 4. Определение ставки капитализации; 5. Капитализация чистого дохода в рыночную стоимость объекта оценки. Заключение о рыночной стоимости, определенной в рамках доходного подхода Согласно Федеральным стандартам оценки доходный подход применяется, когда существует достоверная информация, позволяющая прогнозировать будущие доходы, которые объект оценки способен приносить, а также

связанные с объектом оценки расходы. Информации о сдаче объектов аналогичного назначения на рынке жилой недвижимости Московской области, подходящих по своим экономическим, техническим и другим характеристикам оцениваемому имуществу не выявлено. Оценщик не располагает указанной информацией или предложениями о сдаче в аренду сопоставимых аналогов. Применение доходного подхода к оценке рассматриваемого имущества при отсутствии соответствующих аналогов будет способствовать введению большого числа корректировок, что приведет к высокой доле субъективизма Оценщика, и соответственно искажению конечного результата стоимости. В данном отчете доходный подход не применялся

4.3. РАСЧЕТ СТОИМОСТИ ПО СРАВНИТЕЛЬНОМУ ПОДХОДУ

Расчет справедливой стоимости

Основой применения данного подхода является то факт, что стоимость оценки непосредственно связана с ценой продажи аналогичных объектов. Каждая сопоставимая продажа сравнивается с Объектом оценки. В цену сопоставимой продажи вносятся поправки (корректировки), отражающие существенные различия между ними.

При использовании сравнительного подхода Оценщиком были предприняты следующие шаги:

1. Сбор данных, изучение рынка недвижимости, отбор аналогов из числа сделок купли – продажи и предложений на продажу (публичных оферт);
2. Проверка информации по каждому отобранному аналогу о цене продажи и запрашиваемой цене, оплате сделки, физических характеристик, местоположение и иных условий сделки;
3. Анализ и сравнение каждого аналога с Объектом оценки по времени продажи (выставлению оферты), местоположению, физическим характеристикам и условиям продажи;
4. Корректировка цен продаж или запрашиваемых цен по каждому аналогу в соответствии с имеющимися различиями между ним и Объектом оценки;
5. Согласование скорректированных цен аналогов и вывод показателя стоимости Объекта оценки.

При сравнительном анализе стоимости Объекта оценки с ценами аналогов Оценщик использовал данные по ценам предложений (публичных оферт) аналогичных объектов, взятых из открытых источников (печатных изданий, официальных Интернет сайтов и т.п.). Такой подход, по мнению Оценщика, оправдан с той точки зрения, что потенциальный покупатель прежде, чем принять решение о покупке объекта недвижимости проанализирует текущее рыночное предложение и придет к заключению о возможной цене предлагаемой недвижимости, учитывая все его достоинства и недостатки относительно объектов сравнения.

При отсутствии в свободном доступе баз данных (листингов) с ценами реальных сделок, на которые опираются в своей работе оценщики большинства стран мира, Оценщик справедливо сделал вывод, что данные публичных оферт наиболее близки к реальным ценам сделок купли – продажи, и, следовательно, в наибольшей степени отвечают требованиям российского законодательства в области оценки.

В ходе анализа к ценам аналогов были внесены корректировки на различия, существующие между аналогами и Объектом оценки. Отрицательная поправка вносится в случае, если по данному показателю аналог превосходит Объект оценки, а положительная – если по данному показателю аналог ему уступает.

Величина корректировки определяется Оценщиком экспертным путем или на основании весовой доли элемента сравнения в общей стоимости Объекта оценки.

В процессе сравнения объектов Оценщик вносил отрицательные (если объект сравнения лучше Объекта оценки) или положительные (если объект сравнения по своим качествам уступает Объекту оценки) поправки. Величина поправки определялась

Оценщиком экспертным путем или на основании весовой доли элемента сравнения в общей стоимости.

Расчет стоимости земельного участка.

Для проведения расчетов по сравнительному подходу были отобраны наиболее сходные по своим характеристикам и местоположению земельные участки.

Все анализируемые объекты выставлены на продажу, во время, совпадающее с датой оценки, в связи с этим, корректировка на дату не проводилась.

Полная информация Print Screen, с указанием ссылок на источник информации представлена в Приложении к настоящему отчету.

Выбор единицы сравнения

Поскольку объекты могут различаться по размеру и числу входящих в них элементов, при проведении сравнения можно столкнуться с определенными сложностями. Поэтому данные нужно привести к одному наиболее удобному значению. Таким значением может стать соответствующая единица измерения типичная для определенного сегмента рынка.

Объектом оценки настоящего Отчет являются земельные участки. На данном сегменте рынка принято апеллировать показателем стоимости 1 сотки или 1 га. В качестве единицы сравнения выбирается 1 сотка.

Из объектов, которые выставлены на продажу были выбраны земельные участки наиболее близкие по своим функциональным характеристикам к оцениваемому объекту.

Аналог1

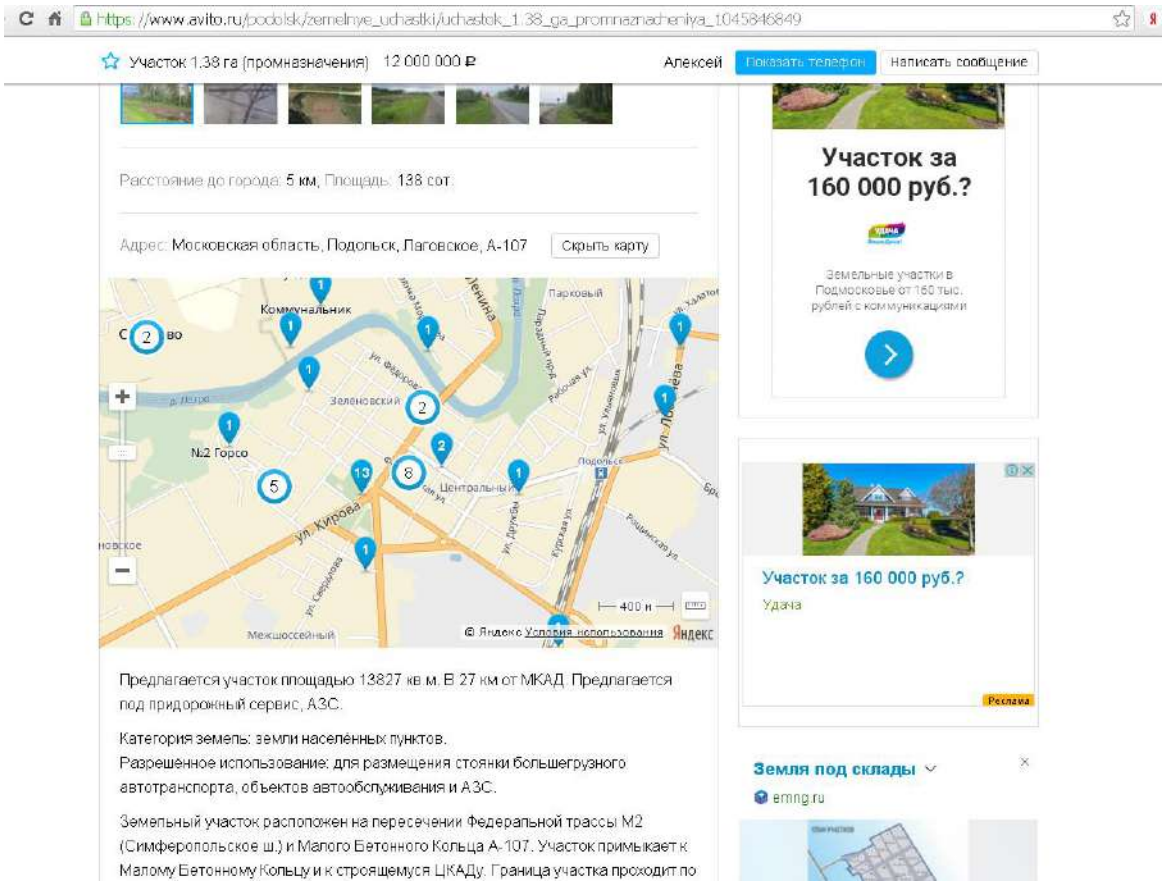

Аналог 2

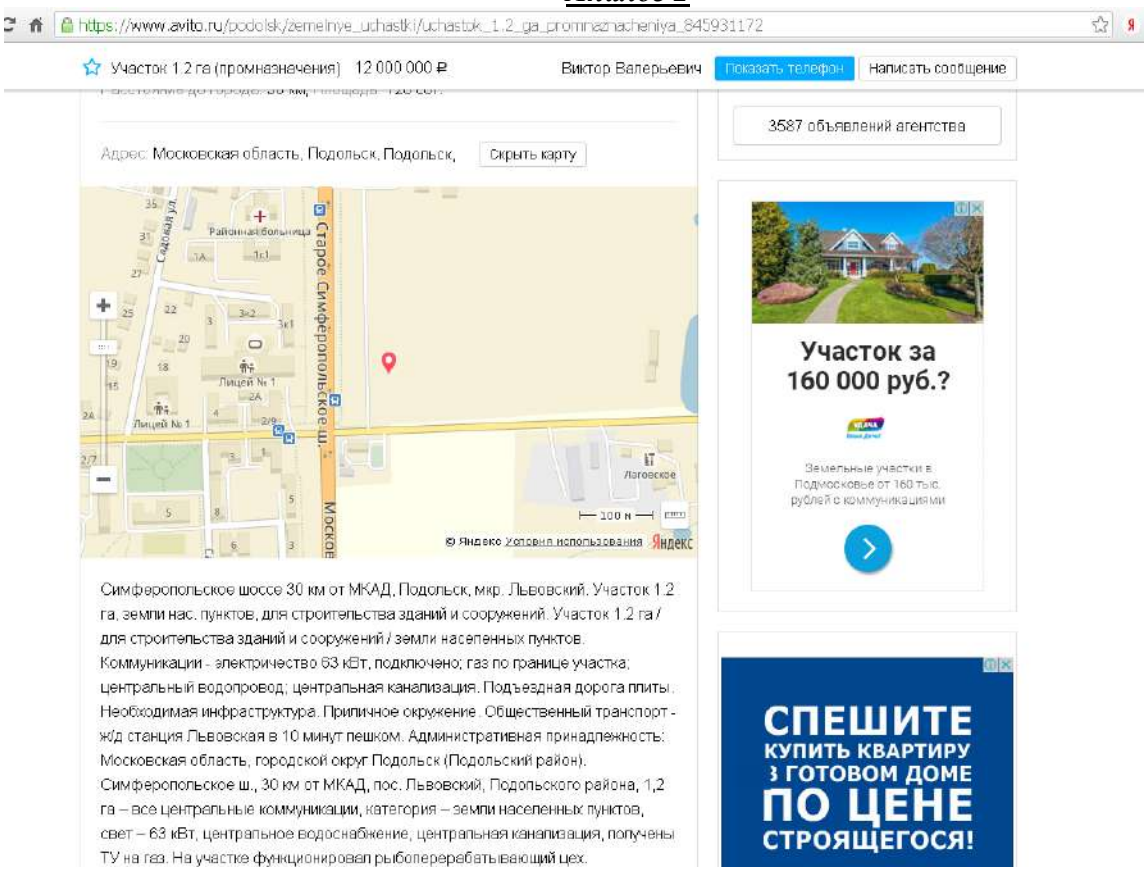

Аналог 3

емельный участок 1.3 гектара обл. Московская, р-н Подольский
(ID объекта: 200536547, рейтинг: 32)

Продается земельный участок 1. 3 гектара обл. Московская, р-н Подольский, д. Лаговское, 35 км от МКАД, очень удобная транспортная доступность, коммуникации все по границе (есть возможность их подключения), На данный момент земля кфх, возможен перевод в ИЖС или промку.
Расположение
Местоположение: Россия, Подмосковье, Подольский район, Лаговское с/п
Ближайшее шоссе: Симферопольское ш., 35.0 км. от МКАД
Информация об участке
Площадь участка, Га:
1.3
Стоимость и условия
14 000 000 руб. (~ 10 769 200 руб./Га)

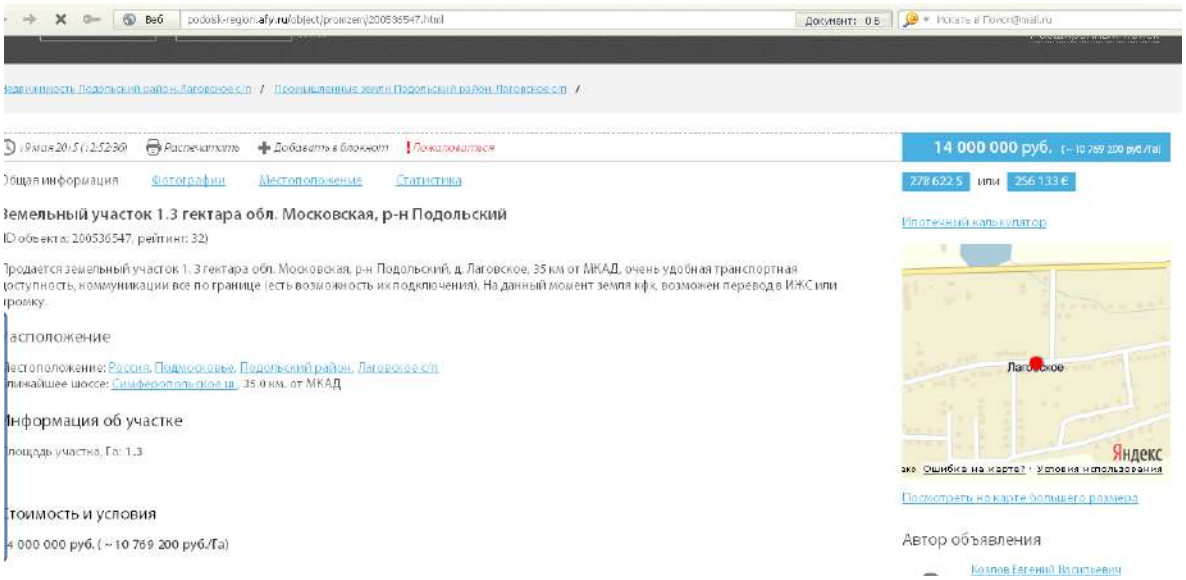
podolsk-region.afy.ru/object/promzem/200536547.html
Документ: 0 Б
Недвижимость Подольский район Лаговское с/п / Промышленные земли Подольский район Лаговское с/п /
9 мая 2015 г. 2:52:36
Распечатать
Добавить в блокнот
Пожаловаться
14 000 000 руб. (~ 10 769 200 руб./Га)
Общая информация
Фотографии
Местоположение
Статистика
Земельный участок 1.3 гектара обл. Московская, р-н Подольский
ID объекта: 200536547, рейтинг: 32)
Продается земельный участок 1. 3 гектара обл. Московская, р-н Подольский, д. Лаговское. 35 км от МКАД, очень удобная транспортная доступность, коммуникации все по границе (есть возможность их подключения). На данный момент земля кфх, возможен перевод в ИЖС или промку.
Расположение
Местоположение: Россия, Подмосковье, Подольский район, Лаговское с/п
Ближайшее шоссе: Симферопольское ш., 35.0 км. от МКАД
Информация об участке
Площадь участка, Га: 1.3
Стоимость и условия
14 000 000 руб. (~ 10 769 200 руб./Га)
278 622.5
или
256 133 €
Ипотечный калькулятор
Лаговское
Яндекс
Ошибка на карте? · Условия использования
Посмотреть на карте большего размера
Автор объявления
Козлов Евгений Васильевич

Расчет справедливой стоимости объекта оценки с кадастровым номером: 50:27:0020709:432, 50:27:0020709:433 , при условии развитой инфраструктуры в районе объекта оценки

Элементы сравнения	Ед. изм.	Оцениваемый участок	Аналоги		
			1	2	3
Источник информации			**https://www.avito.ru/podolsk/zemelnye_uchastki/uchastok_1.38_ga_promnaznacheniya_1045846849**	**https://www.avito.ru/podolsk/zemelnye_uchastki/uchastok_1.2_ga_promnaznacheniya_845931172**	**https://podolsk.cian.ru/sale/suburban/147862766/**
Цена предложения	Руб.		**12 000 000**	**12 000 000**	**14 000 000**
Общая площадь	сотки	до 100	138	120	130
Стоимость предложения за единицу площади	руб./ сот.		86956,52	100000	107 692,31
1. Вид права		право собственности	право собственности	право собственности	право собственности
Корректировка	%		0	0	0
Скорректированная стоимость	руб./ сотка		86956,52	100000	107 692,31
2. Условия финансирования		за счет собственных средств; безналичный платеж; без рассрочки оплаты	за счет собственных средств; безналичный платеж; без рассрочки оплаты	за счет собственных средств; безналичный платеж; без рассрочки оплаты	за счет собственных средств; безналичный платеж; без рассрочки оплаты
Корректировка	%		0	0	0
Скорректированная стоимость	руб./ сотка		86956,52	100000	107 692,31
3. Дата предложения		июль.17	июль.17	июль.17	июль.17
Корректировка	%		0	0	0
4.Торг			Да	Да	Да
Корректировка	%		-13,5%	-13,5%	-13,5%
Скорректированная стоимость	руб./ сотка		75217,39	86500,00	93153,85
4. Местоположение		Московская область, Подольский район,	Московская область, Подольский район,	Московская область, Подольский район,	Московская область, Подольский район,

Корректировка	%		0%	0%	0%
Скорректированная стоимость	руб./ сотка		75217,39	86500,00	93153,85
5. Назначение земельного участка		Для размещения иных объектов автомобильного транспорта и дорожного хозяйства. Объекты капитального строительства, допустимые техническим регламентом - автозаправочные станции и комплексы (АЗС,АЗК)	земли населенных пунктов, размещения промышленных и коммунально-складских объектов IV-V классов опасности	земли промышленного назначения, для строительства зданий и сооружений	Земли промышленности для размещения торгово-складского и административно-производственного комплекса
Корректировка	%		0	0	0
Скорректированная стоимость	руб./ сотка		75217,39	86500,00	93153,85
6.Общая площадь	сотки	до 100	138	120	130
Корректировка	%		+6%	+6%	+6%
Скорректированная стоимость	руб./ сотка		79730,43	91690,00	98743,08
7. Инженерные коммуникации		По границе	По границе	По границе	По границе
Корректировка	руб.		0	0	0
Скорректированная стоимость	руб./ сотка		79730,43	91690,00	98743,08
8.Операционная аренда		Да	Нет	Нет	Нет
Корректировка	руб./ сотка		601,7	601,7	601,7
Скорректированная стоимость	руб./ сотка		80332,13	92291,70	99344,78
Средняя цена за единицу площади объекта оценки	руб./ сотка	90 656,20			

Объяснение вносимых корректировок:

<u>Поправка на цену предложения:</u>

Под поправкой на торг подразумевается сумма, на которую продавец может снизить первоначально объявленную сумму, в нашем случае – сумму предложения. Информация о ценах сделок с объектами недвижимости в основном является закрытой и не разглашается третьим лицам. Как правило, информация об этих сделках недоступна, поэтому для проведения сравнительного анализа оценщик использует цены предложения на сравниваемые объекты.

Корректировка на разницу между стоимостью предложения и ценой продажи была определена по данным «Справочника расчетных данных для оценки и консалтинга» (СРД №19, 2016 г.) под редакцией к.т.н. Е.Е. Яскевича.

Значение скидки на торг по городам

Населенный пункт	Жилая		Торговая		Офисная		Производственно-складская		Земельные участки
	Аренда	Продажа	Аренда	Продажа	Аренда	Продажа	Аренда	Продажа	Продажа
	Крупные города								
Воронеж	6-8 (7)	9-11 (11)	7-10 (8,5)	11-14 (12,5)	6-9 (7,5)	10-13 (11,5)	7-9 (8)	12-15 (13,5)	-
Екатеринбург	5-9 (7)	6-11 (8)	7-9 (8)	10-12 (11)	6-10 (8)	9-12 (11,5)	8-9 (8,5)	11-13 (12)	11-13 (12)
Краснодар	6-9 (7,5)	10-13 (11,5)	8-10 (9)	10-12 (11)	6-10 (8)	10-14 (12)	8-10 (9)	12-15 (13,5)	-
Москва	5-9 (7)	8-12 (10)	7-13 (10)	12-17 (14,5)	8-11 (9,5)	12-14 (13)	9-11 (10)	11-15 (13)	9-12 (10,5)
Новосибирск	-	8-9 (8,5)	6-10 (8)	10-13 (11,5)	6-9 (7,5)	9-13 (11)	7-10 (8,5)	10-14 (12)	11-14 (12,5)
Ростов-на-Дону	6-8 (7)	9-11 (10)	7-10 (8,5)	11-13 (12)	-	10-14 (12)	-	10-15 (12,5)	10-12 (11)
С.- Петербург	5-8 (6,5)	5-10 (7,5)	6-9 (8,5)	12-14 (13)	7-11 (9)	11-14 (12,5)	10-12 (11)	10-14 (12)	8-12 (10)
Среднее по крупным городам в ноябре 2016 г.	**7,0**	**9,5**	**8,6**	**12,2**	**8,2**	**11,9**	**7,3**	**12,6**	**11,2**
Среднее по крупным городам в мае 2016 г.	**9,1**	**12,1**	**10,8**	**15,0**	**10,5**	**14,2**	**12,3**	**15,5**	**13,1**
Среднее по крупным городам в мае 2015 г.	**8,2**	**10,7**	**9,1**	**11,8**	**8,4**	**10,2**	**10,2**	**13,1**	**11,9**
Среднее по крупным городам в ноябре 2014 г.	**4,4**	**7,6**	**5,9**	**9,0**	**5,6**	**9,2**	**7,5**	**11,5**	**11,1**
	Средние города								
Владивосток	5-8 (6,5)	8-12 (10)	-	12-14 (13)	7-10 (8,5)	10-13 (11,5)	7-11 (9)	10-14 (12)	-
Омск	7-8 (7,5)	8-11 (9,5)	6-9 (7,5)	11-13 (12)	6-10 (8)	10-13 (11,5)	-	11-15 (13)	-
Севастополь	8-10 (9)	12-16 (14)	-	12-16 (14)	-	11-14 (12,5)	-	10-15 (12,5)	12-18 (15)
Ставрополь	6-8 (7)	10-14 (12)	5-10 (7,5)	10-14 (12)	6-9 (7,5)	10-15 (12,5)	8-12 (10)	12-16 (14)	12-17 (14,5)
Тамбов	6-7 (6,5)	10-13 (11,5)	8-10 (9)	11-13 (12)	-	10-16 (13)	-	11-15 (13)	12-14 (13)
Тверь	5-7 (6)	9-11 (10)	7-9 (8)	11-15 (13)	7-9 (8)	11-13 (12)	9-10 (9,5)	11-13 (12)	12-16 (14)
Среднее по средним городам в ноябре 2016 г.	**7,1**	**11,2**	**8,0**	**12,7**	**8,0**	**10,1**	**9,5**	**12,8**	**14,1**
Среднее по средним городам в мае 2016 г.	**8,2**	**12,0**	**10,4**	**14,5**	**10,5**	**13,9**	**10,8**	**15,1**	**15,2**
Среднее по средним городам в мае 2015 г.	**5,3**	**9,3**	**8,2**	**11,2**	**7,5**	**10,8**	**8**	**12,9**	**13,6**
Среднее по средним городам в ноябре 2014 г.	**3,9**	**7,5**	**6,6**	**8,0**	**5,8**	**9,9**	**7,0**	**12,4**	**13,2**
	Небольшие города и населенные пункты								
Московская область в ноябре 2016 г.	7-9 (8)	10-14 (12)	7-9 (8)	10-14 (12)	8-10 (9)	10-14 (12)	8-11 (9,5	12-17 (14,5)	12-15 (13,5)
Московская область в мае 2016 г.	8-11 (9,5)	11-17 (14)	9-12 (10,5)	12-17 (14,5)	10-14 (12)	12-17 (14,5)	10-16 (13)	13-19 (16)	13-16 (14,5)
Московская область в марте 2015 г.	5-6 (5,5)	9-13 (11)	9	10-14 (12)	8-11 (9,5)	10-15 (12,5)	10-15 (12,5)	11-14 (12,5)	12-14 (13)
Московская область в ноябре 2014 г.	3-5 (4)	8-11 (9,5)	7	8-12 (10)	6-10 (8)	9-12 (10,5)	7-11 (9)	9-12 (10,5)	10-13 (11,5)

Корректировка на уторгование принята на уровне -13,5%.

<u>Общая площадь</u>

Объект оценки представляет собой здание. Объекты аналоги встроенные помещения. Корректировка определялась с помощью справочника Лейфера, том 1, 2016 год, таблица 54

Таблица 58

Земельные участки под объекты придорожного сервиса						
Площадь, га		аналог				
		<1	1-2,5	2,5-5	5-10	≥10
объект оценки	<1	1,00	1,06	1,15	1,23	1,27
	1-2,5	0,94	1,00	1,08	1,16	1,20
	2,5-5	0,87	0,92	1,00	1,07	1,11
	5-10	0,81	0,86	0,93	1,00	1,03
	≥10	0,79	0,84	0,90	0,97	1,00

Показатели	**Объект оценки**	**Аналог 1**	**Аналог 2**	**Аналог 3**
Общая площадь, соток	до 100	138	120	100
Общая площадь, га	До 1 га	1,38	1,2	1
Коэффициент	1	1,06	1,06	1
Корректировка		+6%	+6%	0%

Корректировка= C_a/C_o

<u>Операционная аренда</u>

Объект оценки находится в операционной аренде. Согласно договору 02-09-16-2 от 17 октября 2016 года, обязанностью арендатора является оплата земельного налога, проведение работ соответствующего разрешенному использованию земельного участка и оплата арендной платы в соответствии с договором (см. приложение).

Поправка рассчитывается, путем капитализация доходов получаемых от платежей по договору операционной аренды и налогов на землю, которые оплачивает арендатор(согласно договору операционной аренды) за оставшийся период действия договора.

Согласно договору операционной аренды, арендная ставка 1 кв.м. за 11 месяцев составляет: 0,02 рублей.

За 1 месяц арендная ставка составит:0,014 руб./кв.м../месяц

За 1 месяц арендная ставка составит:1,4 руб./сот./месяц

Налог на оцениваемый земельный участок составляет 1,5% от кадастровой стоимости. Согласно данным публичной кадастровой карты стоимость одной сотки, оцениваемых объектов составляет: 238 740 рубля за сотку. Налог на землю за одну сотку составит:1,5%*238 740 руб./сот.= 3581,1 руб./сот. За 12 месяцев.

Налог на землю за 1 месяц составит: 298,43 руб./сот.

Стоимость за один месяц составляет: 1,4 руб./сот+298,43 руб./сот.=300,1 руб./сот.

С даты оценки договор операционной аренды действует 2 месяца.

Отсюда получаем, что стоимость арендных платежей и налогов за 2 месяца составляет:300,13 руб./сот/месяц *2 месяца=600,2 рублей/сот.

Корректировка на операционную аренду рассчитывалась путем получения будущей стоимости получаемых арендных платежей и налогов.

В качетсве ставки дисконтирования бралась ключевая ставка Цб http://www.cbr.ru/

Она составляет :9%

Отсюда получаем, что корректировка равняется:

600,2*(1+9%*2/12)^(2/12)=601,7 рублей за кв.м.

Стоимость одной сотки составляет: 90 656,20 рублей

Стоимость одного квадратного метра составляет:906,56 рублей

Справедливая стоимость земельного участка общей площадью 5 000 кв.м. составит:5000*906,56 рублей/кв.м = 4 532 800 рублей или округленно 4 500 000 рублей

5. СОГЛАСОВАНИЕ РЕЗУЛЬТАТОВ

В результате анализа применимости каждого подхода для оценки рассматриваемого объекта можно сделать следующие выводы.

1. Затратный подход наиболее полезен в основном для оценки, уникальных по своему виду и назначению объектов, для которых не существует рынка. При оценке земельных участков практически не применяется.

2. Сравнительный подход отражает ту стоимость, которая может возникнуть с учетом всех тенденций рынка и предпочтений покупателя.

3. Подход с точки зрения доходности отражает ту предельную стоимость, больше которой не будет платить потенциальный инвестор, рассчитывающий на типичное использование объекта и на принятые ставки доходности.

С учетом вышеизложенного рассчитаны весовые коэффициенты, отражающие долю каждого из использованных подходов в определении итоговой стоимости.

На основании предоставленной информации, выполненного анализа и расчетов рекомендуемая нами итоговая величина справедливой стоимости оцениваемого объекта – земельного участка, составляет:

4 500 000 рублей
(Четыре миллиона пятьсот тысяч рублей)

В конце мы хотим сделать замечание, что сделанный нами вывод о стоимости права собственности оцениваемого объекта основан на предположениях и условиях, оговоренных в отчете. Однако необходимо принять во внимание, что цена, установленная в случае реальной сделки, может отличаться от оценочной стоимости права собственности, определенной нами, вследствие таких факторов, как мотивы сторон, умение сторон вести переговоры, условия сделки (например, финансовые) и иные факторы, непосредственно относящиеся к особенностям конкретной сделки. Наша оценка не учитывала этих и других подобных факторов изменения цены.

6. СПИСОК ИСПОЛЬЗОВАННЫХ ИСТОЧНИКОВ

6.1 НОРМАТИВНЫЕ ДОКУМЕНТЫ

1. Гражданский кодекс РФ. Ч . I - II // Федеральный закон № 15 - ФЗ от 26.01.1996 г.
2. Федеральный закон Российской Федерации «Об оценочной деятельности в Российской Федерации» от 29 июля .1998 г., №135-ФЗ в редакции Федерального закона Российской Федерации от 24.07.2007 г. №220-ФЗ.
3. Федеральный закон Российской Федерации «О внесении изменений в Федеральный закон «Об оценочной деятельности в Российской Федерации»» от 29 июля .2006 г. №157-ФЗ.
4. Федеральный стандарт оценки «Общие понятия оценки, подходы и требования к проведению оценки (ФСО №1) (утв. приказом Минэкономразвития РФ от 20 мая 2015 г. №297).
5. Федеральный стандарт оценки «Цель оценки и виды стоимости» (ФСО №2) (утв. приказом Минэкономразвития РФ от 20 мая 2015г. №298).
6. Федеральный стандарт оценки «Требования к отчету об оценке» (ФСО №3) (утв. приказом Минэкономразвития РФ от 20 мая 2015 г. №299).
7. Международные стандарты оценки МСО 2007 Международного комитета по стандартам оценки (МКСО).

6.2 СПРАВОЧНАЯ ЛИТЕРАТУРА И ИНФОРМАЦИОННЫЕ ИСТОЧНИКИ

1. Информационно-аналитический бюллетень рынка недвижимости “RWAY” выпускаемый совместно с Москомземом при участии Комитета по собственности, приватизации и хозяйственной деятельности Государственной Думы РФ;
2. Internet–ресурсы (www.izrukvruki.ru, www.kdo.ru, www.domailudi.ru, www.appartment.ru, www.mian.ru, www.miel.ru, www.foreman.ru, www.km.ru/estate, www.astet.ru, www.akp.ru, www.valnet.ru, www.appriser.ru, www.rway.ru и др.).

6.3 МЕТОДИЧЕСКАЯ ЛИТЕРАТУРА

1. Грибовский С.В. Оценка доходной недвижимости. – СПб.: ПИТЕР, 2001. – 336 с.
2. Оценка объектов недвижимости: теоретические и практические аспекты / Под ред. В.В. Григорьева. - М.: ИНФРА-М, 1997. Учебное пособие. Одобрено и рекомендовано к изданию учебно-методическим советом Госкомимущества РФ.
3. Оценка недвижимости: Учебник/ Под ред. А.Г. Грязновой, М.А. Федотовой – М.: Финансы и статистика, 2002.
4. Оценка рыночной стоимости недвижимости: Учеб. И практ. Пособие/Под ред. В.Н. Зарубина, В.М. Рутгайзера. – М.: Дело, 1998.
5. Тарасевич Е.И. Оценка недвижимости. СПб.: СПбГТУ, 1997. – 442 с.
6. Фридман Д,, Ордуей Н Анализ и оценка приносящей доход недвижимости: Пер. с англ. – М.: Дело Лтд, 1995. – 461 с.
7. Харисон Генри С. Оценка недвижимости: Пер. с англ. – М.: РИО Мособлупрполиграфиздата, 1994. – 231 с.
8. Гери У.Элдред Недвижимость 101 Днепроветровск Баланс Бизнес Букс 2007 г. И «Экономическая оценка земель городских поселений в рыночных условиях»
9. Севастьянов А.В. диссертации на соискание степени доктора экономических наук М.2003 г

7.ИСПОЛЬЗУЕМАЯ ТЕРМИНОЛОГИЯ

Справедливая стоимость, понятие которой дано в Международном стандарте финансовой отчетности (IFRS 13) «Оценка справедливой стоимости» (введен в действие на территории Российской Федерации Приказом Минфина России №106н от 18.07.2012 г.): это цена, которая может быть получена при продаже актива или уплачена при передаче обязательства при проведении операции на добровольной основе на основном (или наиболее выгодном) рынке на дату оценки в текущих рыночных условиях (то есть выходная цена) независимо от того, является ли такая цена непосредственно наблюдаемой или рассчитывается с использованием другого метода оценки.

Согласно IFRS 13 оценка справедливой стоимости осуществляется несколькими подходами:

затратный подход – метод оценки, при котором отражается сумма, которая потребовалась бы в настоящий момент для замены производительной способности актива (часто называемая текущей стоимостью замещения);

доходный подход – методы оценки, которые преобразовывают будущие суммы (например, потоки денежных средств или доходы и расходы) в единую сумму на текущий момент (то есть дисконтированную). Оценка справедливой стоимости осуществляется на основе стоимости, обозначаемой текущими рыночными ожиданиями в отношении таких будущих сумм;

рыночный подход – метод оценки, при котором используются цены и другая соответствующая информация, генерируемая рыночными сделками с идентичными или сопоставимыми (то есть аналогичными) активами, обязательствами или группой активов и обязательств, такой как бизнес.

Дата оценки (дата проведения оценки, дата определения стоимости) – дата, по состоянию на которую определяется стоимость объекта оценки. (ФСО №1).

Итоговая стоимость объекта оценки определяется путем расчета стоимости объекта оценки при использовании подходов к оценке и обоснованного оценщиком согласования (обобщения) результатов, полученных в рамках применения различных подходов к оценке (ФСО №1).

Метод оценки – последовательность процедур, позволяющая на основе существенной для данного метода информации определить стоимость объекта оценки в рамках одного из подходов к оценке (ФСО №1).

Объект-аналог – объект, сходный объекту оценки по основным экономическим, материальным, техническим и другим характеристикам, определяющим его стоимость. (ФСО №1).

***Цена* – термин, обозначающий денежную сумму, требуемую, предлагаемую или уплаченную за некий товар или услугу. Она является историческим фактом, т.е. относится к определенному моменту времени и месту, независимо от того, была ли она объявлена открыто или осталась в тайне. В зависимости от финансовых возможностей, мотивов или особых интересов конкретных покупателя и продавца цена, уплаченная за товары и услуги, может не соответствовать стоимости этих товаров или услуг. Тем не менее, цена является индикатором относительной стоимости, приписываемой товарам или услугам конкретным покупателем и/или конкретным продавцом при конкретных обстоятельствах.**

***Стоимость объекта оценки* – это наиболее вероятная расчетная величина, определенная на дату оценки в соответствии с выбранным видом стоимости согласно требованиям Федерального стандарта оценки «Цель оценки и виды стоимости (ФСО № 2)».**

Риск – под риском понимается степень оправданности ожиданий при прогнозировании получения потоков будущих периодов. При их прогнозировании риск может рассматриваться как вероятность или степень возможности реализации прогнозных оценок.

ПРИЛОЖЕНИЕ 1. КОПИИ ДОКУМЕНТОВ, ПОДТВЕРЖДАЮЩИХ ПРАВОМОЧИЕ ПРОВЕДЕНИЯ ОЦЕНКИ

МИНИСТЕРСТВО ЭКОНОМИЧЕСКОГО РАЗВИТИЯ
РОССИЙСКОЙ ФЕДЕРАЦИИ
ФЕДЕРАЛЬНАЯ СЛУЖБА ГОСУДАРСТВЕННОЙ РЕГИСТРАЦИИ,
КАДАСТРА И КАРТОГРАФИИ
(РОСРЕЕСТР)
Управление Федеральной службы государственной регистрации,
кадастра и картографии по Московской области

СВИДЕТЕЛЬСТВО О ГОСУДАРСТВЕННОЙ РЕГИСТРАЦИИ ПРАВА

Московская область

Дата выдачи: 03.03.2015

Документы-основания: • Договор купли-продажи недвижимого имущества от 01.11.2012 №26-10/12-КПЗ

• Решение о разделе земельных участков от 17.02.2015 №13-02-15-1

Субъект (субъекты) права: Владельцы инвестиционных паев- Закрытый паевой инвестиционный фонд рентный "Красногорье", данные о которых устанавливаются на основании данных лицевых счетов владельцев инвестиционных паев в реестре владельцев инвестиционных паев и счетов депо владельцев инвестиционных паев

Вид права: Общая долевая собственность

Кадастровый(условный) номер: 50:27:0020806:840

Объект права: Земельный участок, категория земель: земли населенных пунктов, разрешенное использование: под размещение производственных и административных зданий, строений, сооружений промышленности, коммунального хозяйства, материально-технического, производственного снабжения, сбыта и заготовок, площадь 5 000 кв.м , адрес (местонахождение) объекта: Московская область, Подольский район, с/п Лаговское, вблизи д. Бережки

Существующие ограничения (обременения) права: доверительное управление

О чем в Едином государственном реестре прав на недвижимое имущество и сделок с ним "03" марта 2015 года сделана запись регистрации № 50-50/027-50/027/001/2015-394/1

Государственный регистратор подпись М.П. **Демина Т. А.**

50-50/027-50/027/001/2015-394/1

Договор № 02-09-16-2
аренды недвижимого имущества

Московская область,
Подольский район «14» октября 2016 г.

Общество с ограниченной ответственностью «Управляющая компания «Прагма Капитал» Д.У. Закрытым паевым инвестиционным фондом рентным «Красногорье» под управлением Общества с ограниченной ответственностью «Управляющая компания «Прагма Капитал», именуемое в дальнейшем **«Арендодатель»**, в лице Генерального директора **Исаева Игоря Викторовича**, действующего на основании Устава, с одной стороны и

Общество с ограниченной ответственностью «Агропромышленный комплекс «Никулино», именуемое в дальнейшем **«Арендатор»**, в лице Генерального директора **Козина Виталия Ивановича**, действующего на основании Устава, с другой стороны, по отдельности и вместе именуемые далее **«Сторона»** или **«Стороны»**, заключили настоящий Договор о нижеследующем:

1. ПРЕДМЕТ ДОГОВОРА

1.1. Арендодатель обязуется предоставить Арендатору за плату во временное владение и пользование недвижимое имущество согласно Приложению № 1 к настоящему Договору (далее именуемое по тексту – «Недвижимое имущество» или «Земельные участки»).

1.2. Земельные участки принадлежат владельцам инвестиционных паёв Закрытого паевого инвестиционного фонда рентного «Красногорье» под управлением Общества с ограниченной ответственностью «Управляющая компания «Прагма Капитал» на праве общей долевой собственности, которое подтверждается свидетельствами о государственной регистрации права, приведенными в Приложении № 2 к настоящему Договору.

1.3. Срок аренды составляет 11 (Одиннадцать) месяцев с момента передачи имущества по акту приема-передачи.

1.4. Недвижимое имущество предоставляется в целях использования в соответствии с видом разрешенного использования.

2. АРЕНДНАЯ ПЛАТА

2.1. Размер арендной платы составляет 24 325,48 (Двадцать четыре тысячи триста двадцать пять) рублей 48 копеек в месяц, в том числе НДС 18 % 3 710,67 (Три тысячи семьсот десять) рублей 67 копеек.

2.2. Арендная плата вносится Арендатором авансом в полном объеме за 11 (Одиннадцать) месяцев действия Договора в течение 30 (Тридцати) календарных дней с момента подписания настоящего Договора путем перечисления, указанной в п. 2.1 настоящего Договора суммы, на расчетный счет Арендодателя.

2.3. Стороны договорились, что в случае исключения из предмета настоящего Договора земельных участков, размер арендной платы, указанный в п. 2.1. не меняется.

3. ПРАВА И ОБЯЗАННОСТИ СТОРОН

3.1. Арендатор имеет право:

- использовать Недвижимое имущество в целях в соответствии с видом разрешенного использования;
- по истечении срока настоящего Договора - преимущественное право на заключение нового договора аренды Недвижимого имущества на новый срок, за исключением случаев, установленных законодательством.

3.2. Арендатор обязан:

- своевременно произвести арендный платеж, установленный разделом 2 настоящего Договора;
- не допускать загрязнения, деградации и ухудшения плодородия почв на земле (земельных участках).

3.3. Арендодатель имеет право:

- требовать досрочного расторжения Договора в случаях, предусмотренных законом.

3.4. Арендодатель обязан:

- передать Арендатору Недвижимое имущество, указанное в п. 1.1 настоящего Договора, в течение 3 (Трех) рабочих дней с момента заключения настоящего Договора;
- уплачивать налог на землю в порядке и на условиях, предусмотренных законодательством Российской Федерации.

3.5. Арендатор гарантирует, что не является участником ООО «УК «Прагма Капитал», основным и преобладающим обществом участника ООО «УК «Прагма Капитал», дочерним и зависимым обществом ООО «УК «Прагма Капитал», а также владельцем паев Закрытого паевого инвестиционного фонда рентного «Красногорье» под управлением ООО «УК «Прагма Капитал».

4. ОТВЕТСТВЕННОСТЬ СТОРОН

4.1. В случае неисполнения или ненадлежащего исполнения Сторонами обязательств по настоящему Договору они несут ответственность в соответствии с действующим законодательством.

4.2. В случае нарушения Арендатором сроков внесения арендной платы, установленных п. 2.2 настоящего Договора, Арендодатель вправе потребовать уплаты процентов за каждый день просрочки в размере и на условиях, предусмотренных действующим законодательством Российской Федерации.

5. РАССМОТРЕНИЕ СПОРОВ

5.1. Споры, которые могут возникнуть при исполнении настоящего Договора, Стороны решают путем переговоров.

5.2. При не урегулировании в процессе переговоров споры будут разрешаться в суде в соответствии с законодательством Российской Федерации.

6. РАСТОРЖЕНИЕ ДОГОВОРА

6.1. Стороны вправе расторгнуть настоящий Договор в одностороннем порядке за исключением случаев, предусмотренных законодательством Российской Федерации, путем направления другой стороне письменного уведомления в срок за 15 (Пятнадцать) рабочих дней до предполагаемой даты расторжения Договора. Уведомление должно быть направлено по адресу, указанному в статье 8 настоящего Договора.

7. ПРОЧИЕ УСЛОВИЯ

7.1. Настоящий Договор считается заключенным и вступает в силу с даты его подписания и действует до момента истечения срока, указанного в п. 1.3. Договора.

7.2. Любые изменения и дополнения к настоящему Договору действительны при условии, если они совершены в письменной форме, подписаны надлежаще уполномоченными на то представителями Сторон и зарегистрированы в установленном законом порядке.

7.3. Договор составлен в 3 (Трех) экземплярах, из которых один находится у Арендодателя, второй - у Арендатора, третий – у специализированного депозитария Арендодателя ООО «СДК «Гарант».

7.4. Во всем остальном, не предусмотренном настоящим Договором, Стороны будут руководствоваться действующим законодательством Российской Федерации.

8. АДРЕСА И РЕКВИЗИТЫ СТОРОН

Арендодатель: ООО «УК «Прагма Капитал» Д.У. ЗПИФ рентный «Красногорье»

ИНН 7718581523 КПП 693901001 ОГРН 1067746469658
Место нахождения: 172200, Тверская область, Селижаровский район, пгт. Селижарово, ул. Ленина, д.3а
Адрес для корреспонденции: 172200, Тверская область, Селижаровский район, пгт. Селижарово, ул. Ленина, д.3а
Банковские реквизиты: р/с 40701810800000000084 в КБ «СДМ-БАНК» (ПАО), г. Москва
к/с 30101810600000000685, БИК 044583685

Генеральный директор /И.В. Исаев/

М.П.

Арендатор: ООО «АПК «Никулино»
ИНН 5074045767 КПП 507401001 ОГРН 1115074013702
Коды ОКПО 1115074013702 ОКВЭД 01.1
Место нахождения: 142108, МО, Подольский р-он, п. Железнодорожный, ул. Б. Серпуховская, д.202-А
Банковские реквизиты: р/с № 40702810401100142425 в Домодедовском филиале Банка «Возрождение» (ОАО), к/с 30101810900000000181, БИК 044525181

Генеральный директор /В.И. Козин /

М.П.

Приложение № 1
к Договору аренды № 02-09-16-2
от «17» октября 2016 г.

№ п/п	Кадастровый №	Московская область, Подольский район, Лаговское с/п, вблизи города/деревни/села:	S, кв. м	Кат.	РВИ
1	50:27:0020806:402	Сынково	74334	с/х	для с/х производства
2	50:27:0020806:0268	Слащево	13076	с/х	для с/х производства
3	50:27:0020806:0270	Сынково	22137	с/х	для с/х производства
4	50:27:0020808:0327	Сынково	19219	с/х	для с/х производства
5	50:27:0020806:0272	Харитоново	51080	с/х	для с/х производства
6	50:27:0020614:377	Сергеевка	169626	н/п	для размещения административных зданий
7	50:27:0020611:236	Бородино	34561	с/х	для ведения с/х производства
8	50:27:0020611:237	Бородино	52516	с/х	для с/х производства
9	50:27:0020611:238	Бородино	46112	с/х	для с/х производства
10	50:27:0020709:87	Коледино	115676	с/х	для с/х производства
11	50:27:0020806:840	Бережки	5000	н/п	для размещения иных объектов автомобильного транспорта и дорожного хозяйства «для размещения автозаправочного комплекса»
12	50:27:0020806:841	Бережки	53348	н/п	под размещение производственных и административных зданий, строений, сооружений промышленности, коммунального хозяйства, материально-технического, продовольственного снабжения, сбыта и заготовок
13	50:27:0020727:0073	Коледино	12095	с/х	для с/х производства
14	50:27:0030703:0047	Романцево	107205	с/х	для с/х производства
15	50:27:0030703:54	Романцево	254808	н/п	для с/х производства
16	50:27:0030710:0165	Лопаткино	50010	с/х	для с/х производства
17	50:27:0030710:174	Лопаткино	46766	с/х	для с/х производства
18	50:27:0030710:170	Валищево	29694	н/п	для с/х производства
19	50:27:0030710:178	Лопаткино	17050	с/х	для с/х производства
20	50:27:0020709:388	Коледино	38506	н/п	для с/х производства

ПОДПИСИ СТОРОН:

Арендодатель:

Генеральный директор

И.В. Исаев

М.П.

Арендатор:

Генеральный директор

В.И. Козин

М.П.

Vasily Svetlakov

on

13 July 2015

WAS ELECTED A **PROFESSIONAL MEMBER** OF
THE ROYAL INSTITUTION OF CHARTERED SURVEYORS

6596033

MEMBERSHIP NUMBER

PRESIDENT OF RICS

RICS®

This diploma is held from year to year subject to the provisions of the bye-laws of the Institution.

ОБЩЕРОССИЙСКАЯ ОБЩЕСТВЕННАЯ ОРГАНИЗАЦИЯ
„РОССИЙСКОЕ ОБЩЕСТВО ОЦЕНЩИКОВ"

СВИДЕТЕЛЬСТВО

о членстве в саморегулируемой организации оценщиков

Общероссийская общественная организация «Российское общество оценщиков» зарегистрирована Федеральной регистрационной службой в едином государственном реестре саморегулируемых организаций оценщиков 9 июля 2007 г. регистрационный № 0003.

Оценщик:

Светлаков Василий Иванович

(фамилия, имя и отчество)

паспорт: серия 4508 № 217766, выдан 05.05.2006г.
ОВД "Ростокино" г. Москвы

(орган, выдавший документ)

включен в реестр членов РОО:
« 18 » сентября 2007г., регистрационный № 000957

Оценщик имеет право осуществлять оценочную деятельность на всей территории Российской Федерации в соответствии с Федеральным законом «Об оценочной деятельности в Российской Федерации» №135-ФЗ от 29.07.1998г.

Срок действия настоящего свидетельства 3 года с даты выдачи.
Выдано « 19 » сентября 2016 года.

Президент С.А. Табакова

М.П.

0021836 *

Свидетельство Общероссийской общественной организации «Российское общество оценщиков» является его собственностью.

Свидетельство подлежит возврату в случае прекращения членства оценщика в РОО и исключения оценщика из реестра саморегулируемой организации оценщиков РОО, а также в случае изменения паспортных данных оценщика.

Прошито, пронумеровано
и скреплено печатью
53 (пятьдесят три)
листов

ООО «Н.Т.ГРАФ», г. Москва, 2016 г., уровень В