УТВЕРЖДАЮ:
Генеральный директор
ЗАО ИКФ «КонС»
/В.И. Светлаков

Отчет №3 – 06/11-17
ОБ ОЦЕНКЕ СПРАВЕДЛИВОЙ СТОИМОСТИ ЗЕМЕЛЬНЫГО УЧАСТКА
Адрес: Россия, Московская обл, Подольский район, Лаговское с/п вблизи д. Коледино
Дата оценки: 10 ноября 2017 года
Дата составления отчета: 10 ноября 2017 года

Заказчик:	ООО «Управляющая компания «Прагма Капитал» «Д.У.» ЗПИФ рентный «Красногорье» под управлением ООО «УК «Прагма Капитал»
Исполнитель:	ЗАО ИКФ «КонС»

Москва, 2017

Сопроводительное письмо

10 ноября 2017 года
г. Москва,
г-ну Кулику Д.С.

Уважаемый господин Кулик!

В соответствии с Дополнением №484 к Договору № 18-07/0 от 18 июля 2011года и указанием ЦБ от 25 августа 2015 г. N 3758-У « Об определении стоимости чистых активов инвестиционных фондов , в том числе о порядке расчета среднегодовой стоимости чистых активов паевого инвестиционного фонда и чистых активов акционерного инвестиционного фонда, расчетной стоимости инвестиционных паев паевых инвестиционных фондов, стоимости имущества, переданного в оплату инвестиционных паев», ООО «Управляющая компания «Прагма Капитал» «Д.У.» ЗПИФ рентный «Красногорье» под управлением ООО «УК «Прагма Капитал» и ЗАО ИКФ «КонС», мы произвели расчет справедливой стоимости права собственности на земельный участок, находящийся по адресу: Россия, Московская обл. Подольский р-он, Лаговское с/п. вблизи д. Коледино. который является отдельным активом (в соответствии с МСФО-13 Оценка справедливой стоимости" (ред. от 17.12.2014) (введен в действие на территории Российской Федерации Приказом Минфина России от 18.07.2012 N 106н)) ООО «Управляющая компания «Прагма Капитал» «Д.У.» ЗПИФ рентный «Красногорье» под управлением ООО «УК «Прагма Капитал» - далее по тексту объект оценки

Согласно договору заключение предоставлено в форме Отчета.

Цель оценки: В соответствии с договором необходимо провести исследование рынка недвижимости и определить справедливую стоимость объекта оценки с целью переоценки актива Закрытого Паевого Фонда.

Дата оценки: 10 ноября 2017 г.

Объект оценки представляет собой земельный участок общей площадью: 9289 кв.м. Категории земель: земли населенных пунктов, разрешенное использование: для размещения промышленных, складских объектов, предприятий оптовой и розничной торговли, делового центра, объектов придорожного сервиса.

Кадастровый номер: 50:27:0020709:337

Участки расположены по адресу: Московская область, Подольский район, с/п Лаговское, вблизи д. Коледино

По своему местоположению объект отличается от подобных объектов низкой ликвидностью за счет отсутствия в окружении развитой инфраструктурой. Для обеспечения наилучшего и наиболее эффективного использования объекта оценки его местоположение будет обеспечено надлежащей инфраструктурой через пять лет.

Объекты оценки не находятся в операционной аренде. В дальнейшем планируется их сдача в операционную аренду

На Объект оценки с кадастровым номером: 50:27:0020709:337, Установлен сервитут. Согласно соглашению № 337-493/567/2016 об установлении частного сервитута на земельный участок от 14 декабря 2016 года.

Расчет справедливой стоимости был проведен в соответствии с договором и техническим заданием на оценку и были получены:

Основные факты и выводы

Общая информация, идентифицирующая объект оценки:	Объект оценки представляет собой земельный участок общей площадью: 9289 кв.м. Категории земель: земли населенных пунктов, разрешенное использование: для размещения промышленных, складских объектов, предприятий оптовой и розничной торговли, делового центра, объектов придорожного сервиса. Кадастровый номер: 50:27:0020709:337

	Участки расположены по адресу: Московская область, Подольский район, с/п Лаговское, вблизи д. Коледино
Цель и задачи оценки:	Определение справедливой стоимости права собственности на объект недвижимости в целях переоценки в Закрытом Паевом Фонде.
Вид стоимости:	Справедливая стоимость в соответствии с трактовкой МСФО 13. Оценка справедливой стоимости" (ред. от 17.12.2014) (введен в действие на территории Российской Федерации Приказом Минфина России от 18.07.2012 N 106н)
Оцениваемые права:	право собственности.
Ограничения и пределы применения полученной итоговой величины справедливой стоимости	Полученные в результате исследований Оценщика выводы о стоимости Объекта оценки могут использоваться только Заказчиком в соответствии с предполагаемым использованием результатов оценки
Дата оценки (дата определения стоимости, дата проведения оценки)	10 ноября 2017 года.
Дата оценки	10 ноября 2017 года.
Дата составления отчета	10 ноября 2017 года.
Затратный подход:	Не применялся
Доходный подход	Не применялся
Сравнительный подход:	***3 800 000 рублей***
Итоговая величина стоимости объекта для внесения в Закрытый Паевой Фонд:	***3 800 000 рублей***

Справедливая стоимость- цена, которая была бы получена при продаже актива или уплачена при передаче обязательства в условиях операции, осуществляемой на организованном рынке, между участниками рынка на дату оценки. (МСФО 13. Оценка справедливой стоимости" (ред. от 17.12.2014) (введен в действие на территории Российской Федерации Приказом Минфина России от 18.07.2012 N 106н)

Полная характеристика оцениваемого объекта, а также все основные предположения, расчеты и выводы содержатся в прилагаемом отчете об оценке. Отдельные части настоящего отчета не могут трактоваться раздельно, а только в связи с полным текстом прилагаемого отчета об оценке, с учетом всех содержащихся там допущений и ограничений.

Выводы, содержащиеся в нашем отчете об оценке, основаны на расчетах, заключениях и иной информации, полученной в результате исследования рынка, на нашем опыте и профессиональных знаниях, на деловых встречах, в ходе которых нами была получена определенная информация.

Настоящая оценка была проведена сравнительным подходом.

Заявление о соответствии

Мы, нижеподписавшиеся, данным удостоверяем, что в соответствии с имеющимися у нас данными:

-изложенные в данном отчете факты правильны и соответствуют действительности;

-сделанный анализ, высказанные мнения и полученные выводы действительны исключительно в пределах, оговоренных в данном отчете допущений и ограничивающих условий и являются, нашими персональными, непредвзятыми профессиональными анализом, мнениями и выводами;

-мы не имеем ни в настоящем, ни в будущем какого-либо интереса в объектах собственности, являющихся предметом данного отчета; мы также не имеем личной заинтересованности и предубеждения в отношении сторон, имеющих интерес к этому объекту;

-наше вознаграждение ни в какой степени не связано с объявлением заранее предопределенной стоимости, или тенденции в определении стоимости в пользу клиента с суммой оценки стоимости, с достижением заранее обговоренного результата или с последующими событиями;

-задание на оценку не основывалось на требовании определения минимальной цены, обговоренной цены или одобрения ссуды;

-ни одно лицо, кроме лиц, подписавших данный отчет, не оказывало профессионального содействия оценщику, подписавшему данный отчет;

-расчетная стоимость признается действительной на дату оценки указанную в отчете;

- Светлаков Василий Иванович является членом Общероссийской общественной организации «Российское общество оценщиков» и включен в реестр оценщиков за регистрационным номером 957. Общероссийская общественная организация «Российское общество оценщиков» включена в единый государственный реестр саморегулируемых организаций оценщиков 09 июля 2007 г. за № 0003.

-по всем вопросам, связанным с данным отчетом, просим обращаться лично к Светлакову В. И.

На основании проведенных расчетом, с учетом условий принятых в отчете об оценке, мы пришли к заключению, что справедливая стоимость объекта оценки на 10 ноября 2017 года составляет:

3 800 000
(Три миллиона восемьсот тысяч) рублей

В заключение, хотим поблагодарить Вас за обращение в нашу компанию. Надеемся на продолжение нашего сотрудничества.

С уважением,
Генеральный директор
ЗАО ИКФ «КонС»;
Оценщик РОО №957 В.И. Светлаков

ОГЛАВЛЕНИЕ

1.1. ОСНОВАНИЕ ДЛЯ ПРОВЕДЕНИЯ ОЦЕНКИ 6
1.2. ЗАДАНИЕ НА ОЦЕНКУ 6
1.3. СВЕДЕНИЯ О ЗАКАЗЧИКЕ ОЦЕНКИ И ОБ ОЦЕНЩИКЕ 7
1.4. ДОПУЩЕНИЯ И ОГРАНИЧИТЕЛЬНЫЕ УСЛОВИЯ, ИСПОЛЬЗОВАННЫЕ ОЦЕНЩИКОМ ПРИ ПРОВЕДЕНИИ ОЦЕНКИ 7
1.5. ПЕРЕЧЕНЬ ИСПОЛЬЗОВАННЫХ ПРИ ПРОВЕДЕНИИ ОЦЕНКИ ОБЪЕКТА ДАННЫХ 9
1.6. ПЕРЕЧЕНЬ ДОКУМЕНТОВ ИСПОЛЬЗУЕМЫХ ОЦЕНЩИКОМ И УСТАНАВЛИВАЮЩИХ КОЛИЧЕСТВЕННЫЕ И КАЧЕСТВЕННЫЕ ХАРАКТЕРИСТИКИ ОБЪЕКТА ОЦЕНКИ 9
1.7. ПРИМЕНЯЕМЫЕ СТАНДАРТЫ ОЦЕНОЧНОЙ ДЕЯТЕЛЬНОСТИ И ОБОСНОВАНИЕ ИХ ПРИМЕНЕНИЯ 9
2. ОПИСАНИЕ ОЦЕНИВАЕМОГО ОБЪЕКТА 10
2.1. ИМУЩЕСТВЕННЫЕ ПРАВА 10
2.2. ОПИСАНИЕ ОЦЕНИВАЕМОГО ОБЪЕКТА 11
АНАЛИЗ МЕСТОПОЛОЖЕНИЯ ОБЪЕКТА ОЦЕНКИ 11
2.3. АНАЛИЗ РЫНКА ОБЪЕКТА ОЦЕНКИ И ОБОСНОВАНИЕ ЗНАЧЕНИЙ (ДИАПАЗОНОВ ЗНАЧЕНИЙ) ЦЕНООБРАЗУЮЩИХ ФАКТОРОВ 16
3. ПРОЦЕСС ОЦЕНКИ 16
3.1. ЭТАПЫ ПРОВЕДЕНИЯ ОЦЕНКИ 32
3.2. ПОДХОДЫ К ОЦЕНКЕ 32
АНАЛИЗ НАИЛУЧШЕГО И НАИБОЛЕЕ ЭФФЕКТИВНОГО 39
ИСПОЛЬЗОВАНИЯ ОБЪЕКТА ОЦЕНКИ 39
4. РАСЧЕТ СПРАВЕДЛИВОЙ СТОИМОСТИ ОБЪЕКТА ОЦЕНКИ. 41
5. СОГЛАСОВАНИЕ РЕЗУЛЬТАТОВ 51

1.1. ОСНОВАНИЕ ДЛЯ ПРОВЕДЕНИЯ ОЦЕНКИ

Дополнение №484 к Договору № 18-07/0 от 18 июля 2011 года между ООО «Управляющая компания «Прагма Капитал» «Д.У.» ЗПИФ рентный «Красногорье» под управлением ООО «УК «Прагма Капитал» и ЗАО ИКФ «КонС».

1.2. ЗАДАНИЕ НА ОЦЕНКУ

Объект оценки	Объект оценки представляет собой земельный участок общей площадью: 9289 кв.м. Категории земель: земли населенных пунктов, разрешенное использование: для размещения промышленных, складских объектов, предприятий оптовой и розничной торговли, делового центра, объектов придорожного сервиса. Кадастровый номер: 50:27:0020709:337 Участки расположены по адресу: Московская область, Подольский район, с/п Лаговское, вблизи д. Коледино
Имущественные права на объект оценки	Собственность
Цель оценки	Определение справедливой стоимости права собственности на объект недвижимости в целях переоценки в Закрытом Паевом Фонде.
Предполагаемое использование результатов оценки и связанные с этим ограничения	Результаты оценки будут использованы в целях переоценки в Закрытом Паевом Фонде.
Вид определяемой стоимости объекта оценки	Справедливая стоимость в соответствии с трактовкой МСФО 13. Оценка справедливой стоимости" (ред. от 17.12.2014) (введен в действие на территории Российской Федерации Приказом Минфина России от 18.07.2012 N 106н)
Балансовая стоимость	Сведения не предоставлены
Форма отчета	Простая письменная, электронный документ
Дата оценки (дата определения стоимости, дата проведения оценки)	10 ноября 2017 года
Срок проведения оценки	15 рабочих дня после представления Заказчиком в полном объеме исходной информации.
Допущения и ограничительные условия, использованные при проведении оценки.	правоустанавливающие документы на объект оценки являются достоверными; объект оценки считается свободным от каких-либо обременений или ограничений, если иное не указано в отчете; источники информации, использованные в отчете, являются достоверными; категория и функциональное назначение оцениваемого объекта в случае передачи прав другому юридическому лицу не изменяются. для обеспечения наилучшего и наиболее эффективного использования объекта оценки его местоположение будет обеспечено надлежащей инфраструктурой через пять лет.

1.3. СВЕДЕНИЯ О ЗАКАЗЧИКЕ ОЦЕНКИ И ОБ ОЦЕНЩИКЕ

Сведения о заказчике

ООО «Прагма Капитал» «Д.У.» ЗПИФ рентный «Красногорье» под управлением ООО «УК «Прагма Капитал» 172200, Тверская область, Селижаровский район, поселок Селижарово ул. Ленина д 3а. ОГРН 1067746469658 от 05 мая 2010 года.

ИНН 7718581523 КПП 693901001 р/с N 40701810800000000084 в КБ «СДМ-БАНК» (ОАО) г.Москва Тел. (495) 926-5682

Сведения об оценщике

ЗАО Информационная Консалтинговая Фирма «КонС»
Почтовый адрес: 129128, г.Москва, пр-д Кадомцева, д.15, к 23
Фактический адрес: г.Москва, ул. Ярославская д.8 к.6, офис 326
ОГРН 5077746845688 29 мая 2007 года.
Тел.+7-916-679-48-68
Адрес электронной почты: 2901692@mail.ru

Сведения о независимости юридического лица, с которым Оценщик заключил трудовой договор, и Оценщика

Сведения о независимости юридического лица, с которым Оценщик заключил трудовой договор, и Оценщика в соответствии с требованиями статьи 16 Федерального закона от 29.07.1998 N 135-ФЗ «Об оценочной деятельности в Российской Федерации» - «требование о независимости выполнено»

Оценщик осуществляет профессиональную деятельность независимо и беспристрастно. Оценщик не совершает в интересах заказчиков действий, которые могли бы поставить под сомнение его независимость.

Специалисты, принимавшие участие в проведении оценки: Оценщик Светлаков Василий Иванович является членом Общероссийской общественной организации «Российское общество оценщиков» и включен в реестр оценщиков за регистрационным номером 957. Общероссийская общественная организация «Российское общество оценщиков» включена в единый государственный реестр саморегулируемых организаций оценщиков 09 июля 2007 г. за № 0003. Диплом ПП №106148 Высшей Школы Приватизации и Предпринимательства, стаж работы в оценочной деятельности с 1993 года.

Гражданская ответственность ИСПОЛНИТЕЛЯ застрахована в ООО «Абсолют Страхование», страховой полис № 022-073-001244/17. Срок действия договора страхования – с 02 октября 2017 г. по 01 октября 2018 г. Страховая сумма 100 000 000 (Сто миллионов) рублей.

Профессиональная деятельность Светлакова Василия Ивановича застрахована в ООО «Абсолют Страхование», страховой полис № 022-073-000862/17. Срок действия договора страхования – с 21 апреля 2017 г. по 20 апреля 2018 г. Страховая сумма 30 000 000 (Тридцать миллионов) рублей.

Информация обо всех привлекаемых к проведению оценки и подготовки отчета об оценке организациях и специалистах

Сторонние организации и специалисты к проведению оценки и составлению отчета не привлекались.

1.4. ДОПУЩЕНИЯ И ОГРАНИЧИТЕЛЬНЫЕ УСЛОВИЯ, ИСПОЛЬЗОВАННЫЕ ОЦЕНЩИКОМ ПРИ ПРОВЕДЕНИИ ОЦЕНКИ

- Данный отчет подготовлен с учетом следующих допущений и ограничивающих условий:
- настоящий Отчет достоверен только в указанных в нем целях;
- отдельные части настоящего Отчета (в том числе промежуточные результаты) не могут трактоваться раздельно, а только в полном объеме;
- Отчет является конфиденциальным и составлен исключительно для целей указанных в Задании на Оценку. Он не должен использоваться, копироваться или предоставляться в

иных целях, полностью или частично, без нашего предварительного письменного согласия, причём такое согласие будет дано после тщательного рассмотрения обстоятельств на момент рассмотрения;

- мы не проводили экспертизы правоустанавливающих документов на объект оценки и не несем ответственности за обстоятельства юридического характера, связанные с объектом оценки. Соответственно, мы не можем взять на себя никаких обязательств или ответственности в отношении любых убытков или ущерба, причиненных в результате любых дефектов таких документов, которые появились результатом их составления, подготовки, оформления или механизма введения их в действие;
- Отчет предназначен только для использования Заказчиком. Однако, могут существовать определенные ограниченные обстоятельства, в которых мы соглашаемся, чтобы третья сторона получила экземпляр нашего Отчета.
- В таковых обстоятельствах, мы дадим вышеуказанное согласие, только если:
- третья сторона соглашается освободить Оценщика от любой финансовой ответственности в связи с содержанием отчета, или Заказчик соглашается гарантировать нам возмещение убытков в связи с какими-либо претензиями третьей стороны (и мы убеждены, что Заказчик располагает достаточными ресурсами для обеспечения такой гарантии);
- третья сторона соглашается, что документы предоставляются только с информационными целями, и мы не отвечаем за те действия, которые будет проводить третья сторона после ознакомления с отчетом;
- третья сторона соглашается соблюдать конфиденциальность в отношении всей переданной информации.
- Органы управления и должностные лица Заказчика не могут без предварительного согласия с нашей стороны делать ссылки на письмо и Отчет или на их содержание, либо цитировать их в каких бы то ни было регистрационных документах. В случае предоставления настоящего письма и Отчета полностью либо частично для ознакомления третьим лицам всю полноту ответственности за сохранение условий конфиденциальности несет Заказчик;
- при проведении оценки предполагалось отсутствие каких-либо скрытых факторов, влияющих на стоимость объекта оценки;
- все расчеты, заключения и выводы сделаны нами на основании достоверной информации из источников открытого доступа;
- Заказчик заранее обязуется освободить Исполнителя от всякого рода расходов и материальной ответственности, происходящих из иска третьих лиц к Исполнителю, вследствие легального использования результатов настоящего исследования;
- заключение о стоимости, содержащиеся в отчете, относится к объекту оценки в целом. Любое соотнесение части стоимости с какой-либо частью объекта является неправомерным, если таковое не оговорено в отчете;
- Оценщики не принимают на себя ответственность за последующие изменения социальных, экономических, юридических, природных и иных условий, которые могут повлиять на стоимость объекта оценки;
- мнение оценщиков относительно стоимости объекта действительно только на дату оценки. Исполнитель не принимает на себя никакой ответственности за изменение социальных, экономических, физических факторов и изменения местного или федерального законодательства, которые могут произойти после этой даты, повлиять на рыночные факторы, и, таким образом, повлиять на рыночную стоимость объекта;
- результаты стоимости могут быть использованы в течение 6 месяцев от даты составления настоящего отчета;
- события и обстоятельства, которые произойдут после даты нашего отчета, со временем приведут к тому, что отчет устареет, и, соответственно, мы не возьмём на себя ни обязанность соблюдать интересы, ни ответственность за решения и действия, которые основаны на таком устаревшем отчете. Кроме того, мы не несем ответственность за

обновление этого отчета с учетом событий и обстоятельств, которые появятся после этой даты;

- Отчет ограничивается объёмами, обозначенными в Задании на оценку;
- ни Оценщик, ни кто-либо из лиц, подписавших настоящее письмо и Отчет, ни другие лица, привлекавшиеся Оценщиком в процессе или в связи с подготовкой Отчета в качестве субподрядчиков, без их предварительного письменного согласия не могут привлекаться к даче свидетельских показаний и (или) к участию в судебных разбирательствах в связи с использованием Отчета, за исключением случаев, когда обязанность по даче свидетельских показаний и (или) участию в судебном процессе является обязательной в силу обстоятельств, прямо предусмотренных процессуальными нормами законодательства Российской Федерации.
- Отчет содержит профессиональное мнение Исполнителя относительно стоимости.
- для обеспечения наилучшего и наиболее эффективного использования объекта оценки его местоположение будет обеспечено надлежащей инфраструктурой через пять лет.

1.5. ПЕРЕЧЕНЬ ИСПОЛЬЗОВАННЫХ ПРИ ПРОВЕДЕНИИ ОЦЕНКИ ОБЪЕКТА ДАННЫХ

Проведение анализа и расчетов, прежде всего, основывалось на информации об объекте оценки, полученной от Заказчика и в ходе независимых исследований, проведенных Оценщиком. Предполагается, что информация, представленная Заказчиком или сторонними специалистами, является надежной и достоверной. Недостаток информации восполнялся сведениями из других источников, имеющейся базы данных Оценщика и собственным опытом Оценщика.

Выбор необходимой для анализа и расчетов информации проводился с привлечением следующих источников:

нормативные документы (полный перечень см. в разделе «Список использованной литературы»);

справочная литература (полный перечень см. в разделе «Список использованной литературы»);

методическая литература (полный перечень см. в разделе «Список использованной литературы»);

Internet-ресурсы (ссылки на сайты см. по тексту Отчета).

1.6. ПЕРЕЧЕНЬ ДОКУМЕНТОВ ИСПОЛЬЗУЕМЫХ ОЦЕНЩИКОМ И УСТАНАВЛИВАЮЩИХ КОЛИЧЕСТВЕННЫЕ И КАЧЕСТВЕННЫЕ ХАРАКТЕРИСТИКИ ОБЪЕКТА ОЦЕНКИ

На оцениваемый объект представлены копии следующих документов:

Кадастровый №	Ближайший н.п.	Площадь, кв.м.	Свидетельство
50:27:0020709:337	Коледино	9289	50 АЕ № 992290

1.7. ПРИМЕНЯЕМЫЕ СТАНДАРТЫ ОЦЕНОЧНОЙ ДЕЯТЕЛЬНОСТИ И ОБОСНОВАНИЕ ИХ ПРИМЕНЕНИЯ

При проведении данной оценки использовались нормативные документы и федеральные стандарты оценочной деятельности, а также стандарты оценочной деятельности установленные саморегулируемой организацией (СРО), членом которой является Оценщик, подготовивший отчет – стандарты РОО.

Федеральный закон Российской Федерации «Об оценочной деятельности в Российской Федерации» от 29 июля 1998 г., №135-ФЗ в редакции Федерального закона Российской Федерации в редакции N 145-ФЗ,от 13.07.2015 N 216-ФЗ;

Федеральный стандарт оценки «Общие понятия оценки, подходы и требования к проведению оценки (ФСО №1) (утв. приказом Минэкономразвития РФ от 20 мая 2015 г. № 297);

Федеральный стандарт оценки «Цель оценки и виды стоимости» (ФСО № 2) (утв. приказом Минэкономразвития РФ от 20 мая 2015 г. № 298);

Федеральный стандарт оценки "Требования к отчету об оценке (ФСО N 3)" (утв. приказом Министерства экономического развития РФ от 20 мая 2015 г. N 299)

ФСО-7 : Приказ Минэкономразвития России Об утверждении Федерального стандарта оценки "Оценка недвижимости (ФСО № 7)" от 25 сентября 2014 года N 611

ССО РОО 1-03-2010 «Общие понятия и принципы оценки (ОППО)»;

ССО РОО 1-05-2010 «Типы имущества»;

ССО РОО 2-01-2010«Рыночная стоимость как база оценки»;

ССО РОО 2-02-2010«Составление отчета об оценке»;

ССО РОО 2-04-2010 «Оценка для целей залогового кредитования»

ССО РОО 2-05-2010 Методическое руководство по оценке 1 (МР 1) «Оценка стоимости недвижимого имущества».

1.8. ПРОЦЕСС ОЦЕНКИ И ВЫБОР МЕТОДОВ РАСЧЕТА

Процесс оценки начинается с общего осмотра местоположения объекта, описания помещения, его состояния, а также выделения особенностей оцениваемого объекта. Далее проводится анализ соответствующего сегмента рынка недвижимости и заключение о варианте наилучшего и наиболее эффективного использования.

Следующий этап оценки – определение стоимости. Определение стоимости осуществляется с учетом всех факторов, существенно влияющих как на рынок недвижимости в целом, так и на ценность рассматриваемого объекта недвижимости. При определении стоимости обычно используют три основных подхода:

- сравнительный подход;
- доходный подход;
- затратный подход.

Каждый из этих подходов приводит к получению различных ценовых значений объектов недвижимости.

Заключительным этапом процесса оценки является сравнение результатов, полученных с помощью указанных подходов, и сведение итоговых оценок к единой стоимости объекта с учетом слабых и сильных сторон каждого подхода. Таким образом, устанавливается окончательная оценка рыночной стоимости объекта недвижимости.

1.9. ФОРМА ОТЧЕТА

Отчет составлен в форме, соответствующей требованиям Закона «Об оценочной деятельности в Российской Федерации» №135-ФЗ от 29.07.1998 г., Федеральных стандартов оценки (ФСО №№1,2,3) от 20.05.2015 г.,Стандартов общероссийской общественной организации «Российское общество оценщиков».

2. ОПИСАНИЕ ОЦЕНИВАЕМОГО ОБЪЕКТА

2.1. ИМУЩЕСТВЕННЫЕ ПРАВА

На основании представленных документов, собственником оцениваемого объекта являются владельцы закрытого паевого инвестиционного фонда рентного недвижимости «Красногорье» под управлением Общества с ограниченной ответственностью «Управляющая компания «Прагма Капитал», данные о которых устанавливаются на основании данных лицевых счетов владельцев инвестиционных паев в реестре владельцев инвестиционных паев и счетов депо владельцев инвестиционных паев.

Оценка проводится при условии отсутствия, каких либо ограничений, не указанных в представленных документах, и неизменности разрешенного использования.

ЗАО ИКФ «КонС» не проводило юридической экспертизы прав собственности и аудиторской проверки представленных данных об объекте оценки. Оценка проводилась с

учетом обременений, указанных в документах и данных предварительных технико-экономических исследований по застройке оцениваемого участка, но при условии, что вид использования останется прежним без дополнительных затрат собственника.

2.2. ОПИСАНИЕ ОЦЕНИВАЕМОГО ОБЪЕКТА

Земельный участок 1	
Местоположение	Московская область, Подольский район, с. п. Лаговское, вблизи д.Коледино.
Вид права, собственник	Право собственности принадлежит владельцам закрытого паевого инвестиционного фонда рентного недвижимости «Красногорье» под управлением Общества с ограниченной ответственностью «Управляющая компания «Прагма Капитал»
Категория земель, разрешенное использование	земли населенных пунктов, разрешенное использование: для размещения промышленных, складских объектов, предприятий оптовой и розничной торговли, делового центра, объектов придорожного сервиса
Общая площадь, кв.м.	9 289
Кадастровый номер:	50:27:0020709:337
Кадастровая стоимость:	7 838 429,76
Документы, устанавливающие количественные и качественные характеристики объекта (Кадастровая выписка о земельном участке (дата и номер))	Документ не предоставлен
Информация о текущем использовании Объекта оценки	для размещения промышленных, складских объектов, предприятий оптовой и розничной торговли, делового центра, объектов придорожного сервиса
Информация о предполагаемом использовании Объекта оценки	для размещения промышленных, складских объектов, предприятий оптовой и розничной торговли, делового центра, объектов придорожного сервиса
Форма участка, состав	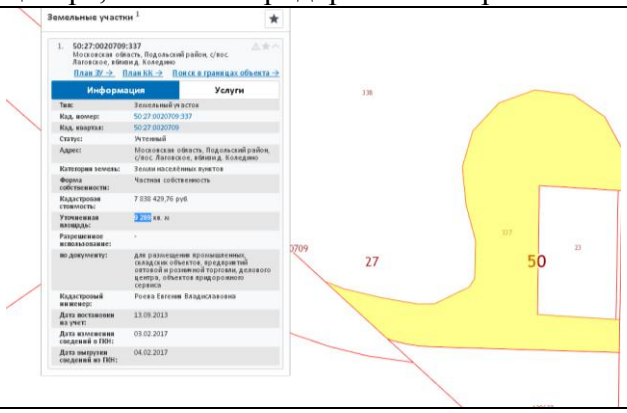
Рельеф	Ровный
Наличие коммуникаций	Отсутсвуют
Инфраструктура	Не развита
Физический износ	Отсутствует
Устаревания	Отсутсвуют
Балансовая стоимость	Нет данных
Наличие обременений	отсутсвуют

Осмотр	Не произведен, все характеристики записаны со слов заказчика.

Заказчиком не был предоставлен доступ к объектам оценки. Поэтому осмотр не был произведен Все количественные и качественные характеристики выяснены со слов заказчика, а так же правоустанавливающего документа

АНАЛИЗ МЕСТОПОЛОЖЕНИЯ ОБЪЕКТА ОЦЕНКИ

Местоположение представлено на схеме:

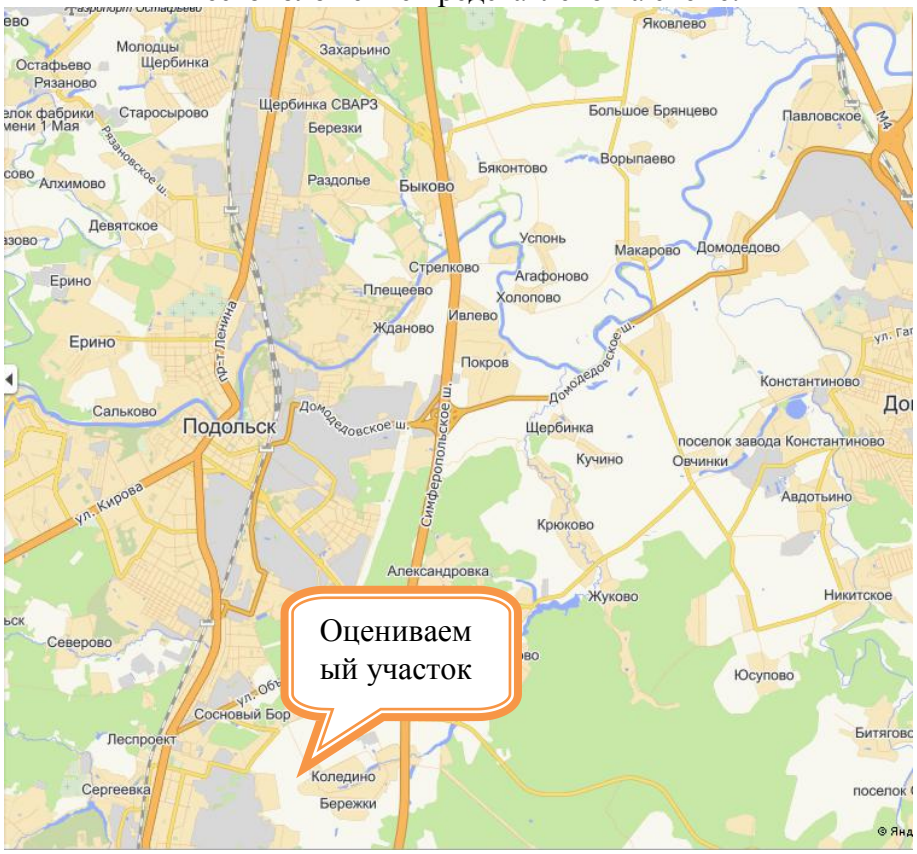

По своему местоположению, оцениваемый земельный участок интересен для застройки промышленными объектами. Близость с Москвой, хорошее транспортное сообщение после строительства проектируемых дрог и наличие инфраструктуры делает привлекательным объект для инвестиций.

Однако большой объем инвестиций (около 250 млн.долларов) в условиях экономического кризиса, стагнации рынка недвижимости делает этот проект достаточно рискованным по получению среднерыночной доходности. Поэтому в данном отчете рассчитывается стоимость земельных участков с целью продажи их как размежованных и готовых для эксплуатации и инвестиций для конкретного пользователя.

В соответствии с градостроительным анализом развития территории на оцениваемом массиве возможно застроить объектами промышленного и торгового назначения 60% территорий в соответствии с ПОСТАНОВЛЕНИЕМ от 16 января 2012 г. N 24/54 ОБ УТВЕРЖДЕНИИ НОРМАТИВОВ ГРАДОСТРОИТЕЛЬНОГО ПРОЕКТИРОВАНИЯ МОСКОВСКОЙ ОБЛАСТИ. При этом требуется проведение работ по строительству внутренних дорог, съездов и частично развязок.

Московская область - субъект Российской Федерации, входит в состав Центрального федерального округа. Административный центр Московской области не определѐн, фактически - город Москва, часть органов государственной власти расположена в Красногорске. Область расположена в центральной части Восточно-Европейской

равнины в бассейне рек Волги, Оки, Клязьмы, Москвы. Граничит на северо-западе и севере с Тверской областью, на северо-востоке и востоке - с Владимирской, на юго-востоке - с Рязанской, на юге - с Тульской, на юго-западе - с Калужской, на западе - со Смоленской, в центре - с городом федерального значения Москвой. Также существует небольшой северный участок границы с Ярославской областью. Московская область образована 14 января 1929 года. Исторически области предшествовала Московская губерния, образованная в 1708 году. Регион был частью Центрально-Промышленной области, образованной в ходе укрупнения единиц административного-территориального деления РСФСР, а 3 июня 1929 года она была переименована в Московскую область. Административно область состоит из 29 районов, 32 городов областного подчинения, 2 посёлков городского типа областного подчинения и 5 закрытых административно-территориальных образований. Своѐ название область получила по городу Москве, который, однако, является отдельным субъектом Российской Федерации и в состав области не входит. Органы государственной власти Московской области размещаются на территории города Москвы и Московской области в 2007 году сдан в эксплуатацию Дом Правительства Московской области, расположенный на территории городского поселения Красногорск Красногорского района, в 350 м от МКАД, и большинство органов исполнительной власти было перемещено туда. Московская область находится в Центральном федеральном округе Российской Федерации, в центральной части Восточно-Европейской (Русской) равнины, в бассейне рек Волги, Оки, Клязьмы, Москвы. Область протянулась с севера на юг на 310 км, с запада на восток — на 340 км

Карта Московской области:

Подольский район — бывшая (1929—1963, 1965—2015) административно-территориальная единица и муниципальное образование на юге Московской областиРоссии. В 2015 году район упразднён, его территория включена в состав городского округа Подольск.

Административным центром района являлся город областного подчинения Подольск, не входивший в состав района на момент упразднения. Подольский муниципальный район также окружал территорию города областного подчинения Климовск (территория которого также в 2015 году была включёна в состав городского округа Подольск).

Район являлся одним из главных источников культурного наследия Московской области. Он имел большое количество памятников архитектуры и садово-паркового искусства.

Площадь района составляла 281,45 км². На момент упразднения район граничил с городом Москвой на севере, северо-западе и западе, с Ленинским районом на северо-

востоке, сгородским округом Домодедово на востоке, с Чеховским районом на юге, с городскими округами (в прежних границах) Подольск и Климовск в центральной части.

Основная река — Пахра.

Крупнейшим населённым пунктом района на момент упразднения являлся упразднённый 1 июня 2015 года[источник не указан 554 дня] посёлок городского типаЛьвовский с населением 10 852[1] чел. (2015), что составляло около трети населения всего Подольского района.

Численность населения					
1931[9]	1959[10]	1970[11]	1979[12]	1989[13]	2002[14]
70 799	↗226 714	↘146 190	↘93 926	↗103 925	↘78 076
2006[15]	2009[16]	2010[17]	2011[18]	2012[19]	2013[20]
↘77 477	↗78 585	↗82 488	↗85 167	→85 167	↘37 014
2014[21]	2015[1]				
↗37 298	↗37 416				

На момент упразднения в состав Подольского муниципального района входило 4 муниципальных образования: одно городское поселение и три сельских поселения:

Городское поселение Львовский: площадь — 6,23 км²[22], население — 10 852[1] чел. (р. п. Львовский)

Сельское поселение Дубровицкое: площадь — 33,42 км²[2], население — 7569[1] чел. (пос. Дубровицы, д. Акишово, д. Булатово, д. Докукино, д. Жарково, пос. Кузнечики, д. Кутьино, д. Лемешёво, д. Луковня, д. Наумово, пос. Поливаново, пос. санатория Родина)

Сельское поселение Лаговское: площадь — 183,62 км²[2], население — 10 817[1] чел. (пос. Железнодорожный, д. Александровка, д. Алтухово, д. Бережки, д. Большое Толбино, д. Бородино, д. Борьево, д. Валищево, д. Гривно, д. Дмитрово, д. Коледино, д. Лаговское, пос. Лесные Поляны (до 2005 года посёлок дома отдыха «Лесные поляны»), пос. Лесопроект, д. Лопаткино, д. Лучинское, д. Малое Толбино, д. Матвеевское, д. Меньшово, пос. Молодёжный (Толбино), д. Мотовилово, д. Никулино, д. Новоколедино, д. Новогородово, д. Новоселки, пос. Подольской машинно-испытательной станции, д. Пузиково, пос. радиоцентра Романцево, д. Романцево, д. Северово, д. Сергеевка, д. Сертякино, пос. Сертякино, д. Слащево, пос. Сосновый Бор (до 2009 года пос. Леспромхоза), с. Сынково, д. Харитоново, д. Хряслово)

Сельское поселение Стрелковское: площадь — 58,18 км²[22], население — 8178[1] чел. (пос. Быково, д. Боборыкино, д. Большое Брянцево, д. Ворыпаево, д. Макарово, д. Малое Брянцево, д. Потапово, д. Спирово, д. Федюково, д. Яковлево, д. Агафоново, пос. Александровка, д. Борисовка, д. Быковка, д. Бяконтово, д. Жданово, д. Ивлево, д. Ордынцы, д. Плещеево, с. Покров, пос. Сельхозтехника, д. Стрелково, пос. Стрелковской фабрики, д. Услонь, д. Холопово)

Главой Подольского района на момент упразднения являлся Николай Петрович Москалёв, руководителем Администрации являлся Музычук Василий Андреевич.

Современная экономика района была представлена 1932 предприятиями и организациями, среди которых: «Подольский завод цветных металлов», Краснопахорский завод изделий из металлических порошков, Пищевой комбинат «Подольский», «Крестовский пушно-меховой комплекс» и др. Крупнейшие сельскохозяйственные предприятия: «Кленово-Чегодаево», ОПХ «Дубровицы», муниципальное предприятие «Сынково», «Знамя Подмосковья». В деревне Софьино — фармацевтический производственный комплекс «Сердикс» компании «Сервье», в деревне Яковлево — Яковлевская чаеразвесочная фабрика.

Основное направление сельскохозяйственного производства района — молочное животноводство. На западе района, возле деревни Рыжово расположен крупный автоматизированный молочный комплекс «Рыжово». Важнейшие дополнительные отрасли — производство картофеля, мяса крупного рогатого скота, зерна.

В районе производились: камвольная пряжа, цельномолочная продукция, комбикорма, металлический порошок, свинцовые и цинковые сплавы, вторичный алюминий.

Современную экономику района представляли более 1000 предприятий и организаций, среди которых: Автоматизированный сортировочный центр — филиал ФГУП «Почта России» (пгт. Львовский) управления федеральной почтовой связи Московской области; ООО «Строитель-плюс», ЗАО «Пуратос», ООО "НПО «Петровакс Фарм», ООО «Строительные системы», ООО «Яковлевская чаеразвесочная фабрика», ОАО «Сынково» и др. В районе производится: цельномолочная и фармацевтическая продукция, ингредиенты для пищевой промышленности, строительные смеси и пр.

Основным направлением сельскохозяйственного производства района являлось молочное животноводство. На территории района находилась Центральная станция искусственного осеменения сельскохозяйственных животных, ранее бывшая всероссийской. Здесь собран уникальный отечественный и зарубежный генетический материал.

2.3. АНАЛИЗ РЫНКА ОБЪЕКТА ОЦЕНКИ И ОБОСНОВАНИЕ ЗНАЧЕНИЙ (ДИАПАЗОНОВ ЗНАЧЕНИЙ) ЦЕНООБРАЗУЮЩИХ ФАКТОРОВ

Экономический обзор

Картина экономики С начала 2017 года индикаторы производственной активности демонстрируют устойчивый рост, при этом многие из них показали в апреле дальнейшее ускорение темпов роста по сравнению с 1кв2017 и мартом. Рост выпуска в добыче полезных ископаемых поддерживался холодными погодными условиями на большей части территории России. В то же время сдерживающие влияние на динамику сектора оказало выполнение Россией договоренностей о сокращении добычи нефти. Тенденции в обрабатывающей промышленности остаются достаточно разнородными, но в целом вырисовывается позитивная картина. Продолжается устойчивой рост выпуска в тех секторах обрабатывающей промышленности, которые смогли воспользоваться полученными конкурентными преимуществами в 2015-2016 годах. Это пищевая промышленность, химический комплекс и деревообработка. Вместе с тем, с начала года наблюдается рост и в производстве машин и оборудования (за счет сельскохозяйственной техники), признаки роста также появились и в динамике стройматериалов. Индикаторы спроса свидетельствуют о входе российской экономики в восстановительную фазу экономического цикла. В терминах последовательных приростов с коррекцией на сезонность розничный товарооборот находится в положительной области с начала года, в результате чего годовой темп роста в апреле вышел из отрицательной области. Инвестиции в основной капитал выросли на 2,3% г/г в 1кв2017, предварительные оценки, основанные на динамике импорта и производства инвестиционных товаров, свидетельствуют о дальнейшем восстановлении инвестиционной активности. По оценке Минэкономразвития в апреле рост ВВП ускорился до 1,4% г/г после с 0,5% г/г в 1кв2017 и 0,7% г/г в марте.

	апр.17	мар.17	фев.17	янв.17	2016	2015	2014
Грузооборот транспорта							
в % к соотв. периоду предыдущего года	9,4	4,1	3,9	8,2	1,8	0,2	-0,1
Погрузки грузов на ж/д транспорте							
в % к соотв. периоду предыдущего года	3,9	3,7	0,9	6,7	0,6	-1,0	-0,8
Промышленное производство							
в % к соотв. периоду предыдущего года	**2,3**	**0,8**	**-2,7**	**2,3**	**1,3**	**-0,8**	**2,4**
с устранением сезонности, % м/м (МЭР)	1,0	1,3	-1,5	0,7	-	-	-
с устранением сезонности, % м/м (Росстат)	0,8	1,3	-1,5	0,7	-	-	-
накопленным итогом с начала года, % г/г	0,7	0,2	-0,2	2,3			
Добыча полезных ископаемых							
в % к соотв. периоду предыдущего года	4,2	0,2	0,0	3,3	2,7	0,7	1,7
с устранением сезонности, % м/м (МЭР)	1,3	-0,4	1,6	1,0	-	-	-
накопленным итогом с начала года, % г/г	1,9	1,2	1,7	3,3			
Обрабатывающие производства							
в % к соотв. периоду предыдущего года	0,6	1,0	-5,1	2,0	0,5	-1,3	3,2
с устранением сезонности, % м/м (МЭР)	0,2	2,3	-2,7	1,2	-	-	-
накопленным итогом с начала года, % г/г	-0,4	-0,8	-1,8	2,0			
Обеспечение эл/энергией, газом и паром							
в % к соотв. периоду предыдущего года	5,5	0,4	2,7	0,8	1,7	-1,0	1,0
с устранением сезонности, % м/м (МЭР)	2,2	-1,1	0,3	-2,4	-	-	-
накопленным итогом с начала года, % г/г	2,4	1,3	1,7	0,8			
Водоснабжение; водоотведение, утилизация отходов							
в % к соотв. периоду предыдущего года	2,1	3,4	-19,3	1,6	-0,8	-4,8	-2,0
с устранением сезонности, % м/м (МЭР)	-0,1	0,6	-12,2	-1,0	-	-	-
накопленным итогом с начала года, % г/г	-3,3	-5,1	-9,3	1,6			

Источник: Росстат, расчеты Минэкономразвития России

В апреле динамика производственных индикаторов свидетельствовала о продолжении восстановления экономической активности. Так, грузооборот транспорта возрос на 9,4% г/г в апреле после 4,0% в марте, темп роста среднедневного объема погрузки грузов на железнодорожном транспорте составил 3,8% после 3,7% в предыдущем месяце.

Низкие температурные уровни на значительной части территории России и последовавшее продление отопительного сезона обусловили существенный рост (на 5,5% г/г) в обеспечении электроэнергией, газом и паром (прирост электроэнергии составил 3,2% г/г). В то же время рост потребления электроэнергии, очищенный от календарного и температурного фактора, также был устойчивым и составил в апреле 2,2 %, сохранившись на среднем уровне 1кв2017.

Холодная погода стала основным фактором ускорения роста в добыче газа (10,1% г/г), а также в добыче угля (8,6% г/г), что и обусловило ускорение роста добычи полезных ископаемых в целом.

В обрабатывающей промышленности, по итогам апреля показавшей рост на 0,6% г/г, с исключением сезонного и календарного факторов +0,2% м/м, можно выделить следующие тенденции: основной положительный вклад внесли производство кокса и нефтепродуктов, химический комплекс и пищевая промышленность, при этом темпы роста сдерживались

резким спадом в машиностроении и отрицательной динамикой в металлургии. Если рассматривать период с начала года, то можно констатировать продолжение прошлогодних тенденций с точки зрения отраслей, оказывающих стабильную поддержку выпуску в промышленности (см. врезку «О реальном курсе и конкурентоспособности»). Устойчивый рост демонстрирует пищевая промышленность (+0,9% г/г за период с начала года), устойчиво высокими темпами растет выпуск в химическом комплексе (+6,8% г/г за период с начала года). Также вклад в рост вносят деревообрабатывающий комплекс и легкая промышленность. О более равномерном характере экономического роста в текущем году позволяет говорить, хотя и неустойчивый, но все же рост производства стройматериалов (что может являться предвестником восстановления активности в строительной отрасли). Кроме того, с начала года наблюдается устойчивый рост в производстве машин и оборудования, не включенных в другие группировки, прежде всего за счет производства сельскохозяйственной техники, что свидетельствует о сохранении устойчивого инвестиционного спроса со стороны сельскохозяйственного сектора.

В апреле 2017 года, по оценкам Минэкономразвития России, рост ВВП ускорился по сравнению с 0,5% г/г в 1кв2017 и составил 1,4 % г/г, а индекс ВВП, очищенный от сезонности, оценивается на уровне 0,2% м/м SA. При этом в истекшем месяце сохранились тенденции, сформировавшиеся в I квартале текущего года. Вклады в прирост ВВП распределились следующим образом: транспорт (0,5 п.п.), добыча полезных ископаемых (0,3 п.п.), энергетика (0,2 п.п.), торговля и обрабатывающие производства (по 0,1 п. пункту).

Врезка. О реальном курсе и конкурентоспособности Ослабление национальной валюты в реальном выражении означает рост конкурентоспособности отечественных товаров на мировых рынках, а также внутри страны. Как в действительности работает механизм повышения конкурентоспособности отечественных товаров при снижении номинального курса под воздействием внешних шоков, всегда ли происходит повышение конкурентоспособности, и от чего это может зависеть? Повышение конкурентоспособности происходит в первую очередь за счет снижения относительной стоимости неторгуемых издержек производства. В простой классификации издержек – их разделении на издержки на труд и издержки на капитал – считается, что капитал является торгуемым ресурсом (так как относительно легко перемещается между странами), а издержки на труд – представляют собой основную компоненту неторгуемых ихдержек. Соответственно, в качестве аппроксимации неторгуемых издержек производства в экономической литературе обычно берут «удельные издержки на рабочую силу1 ». Этот показатель даже часто используют в качестве дефлятора для расчета реального эффективного курса. Его большим преимуществом в этом контексте является относительная унифицированность измерения между странами. В то же время издержки на рабочую силу являются не единственным и иногда даже не основным компонентном неторгуемых издержек производства. Большую долю в издержках компании могут занимать расходы на топливо, водоснабжение и электроснабжение. Часто ценообразование на указанные виды товаров и услуг регулируется (или частично регулируется) государством, что делает цены на них относительно нечувствительными к колебаниям номинального курса национальной валюты. Таким образом, компании могут получать преимущества в смысле конкурентоспособности своей продукции как за счет относительного удешевления труда, так и за счет относительного снижения издержек на услуги инфраструктурного сектора. Рассмотрим более подробно процессы, происходившие в различных секторах российской экономики в период после резкой коррекции курса рубля в конце 2014 – начале 2015 годов, и проведем анализ того, какие сектора и за счет каких источников получили наибольший выигрыш в терминах конкурентоспособности. После коррекции курса рубля в конце 2014 – начале 2015 года торгуемые сектора российской экономики получили конкурентные преимущества как на внутреннем, так и на мировом рынке. Наиболее эффективные отрасли

смогли увеличить выпуск продукции даже в условиях сжатия внутреннего спроса в 2015-2016 годах.

Так, среди отраслей обрабатывающей промышленности рост выпуска был зафиксирован в металлургическом производстве (+4,0% в 2015 году), деревообработке (+2,8% в 2016 году), в пищевой промышленности (+3,1% в 2015 году, +3,1% в 2016 году), в производстве резины и пластмассовых изделий (+6,3% в 2016 году), в химической промышленности (+5,8% в 2015 году, +6,3% в 2016 году). О том, как выражалось повышение конкурентоспособности продукции, выпускаемой указанными секторами экономики, общее представление может дать анализ динамики долларовых цен продуктов отечественных компаний в сопоставлении с мировыми ценам на соответствующую продукцию. Из приведенных ниже графиков видно, что продукция отдельных отраслей промышленности в 2015-2016 годах в среднем дешевела быстрее, чем аналогичная продукция в среднем в мире. Очевидно, что повышение конкурентоспособности росПредставление об «экономии» предприятий на каком-либо виде издержек дает динамика такого показателя, как «удельные издержки», то есть издержки, рассчитанные на единицу добавленной стоимости. На рисунках 6-9 приведены значения и динамика двух основных компонент неторгуемых издержек производителей – издержек на труд и издержек на топливо, электро- и водоснабжение. Из проведенного анализа можно сделать следующие выводы. Во-первых, доля издержек на топливо, электроэнергию и воду в ВДС отраслей экономики в целом сопоставима с долей издержек на труд, и, соответственно, говоря об изменении конкурентоспособности отечественной продукции важно иметь в виду динамику обеих компонент затрат. Во-вторых, «выигрыш» от ослабления рубля был относительно равномерно распределен между снижением удельных издержек на труд и удельных издержек на топливо, воду и электроэнергию. Так, например, в металлургическом производстве удельные издержки на труд и удельные издержки на топливо, энергию и воду сократились в 2015 году по сравнению с 2016 годом на 5 п.п. Сопоставимым сокращение обоих видов издержек было в химической промышленности (на 9 и 8 п.п. соответственно), а повышение конкурентоспособности целлюлозно-бумажной промышленности было в большей степени обусловлено сокращением удельных издержек на топливо, электричество и воду (на 7 п.п. против 5 п.п.). В-третьих, примечательным также является тот факт, что пищевая промышленность вовсе не сократила удельные издержки в 2015 году по сравнению с 2014 годом, что позволяет предположить, что расширение выпуска и процессы импортозамещения были в большей степени обусловлены введенными Правительством Российской Федерации контрсанкциями. сийской продукции было обеспечено снижением неторгуемых компонент издержек производства, номинированных в рублях.

Источник:: http://economy.gov.ru/

Определение сегмента рынка, к которому принадлежит оцениваемый объект

Согласно п. 10 ФСО № 7, для определения стоимости недвижимости оценщик исследует рынок в тех его сегментах, к которым относятся фактическое использование оцениваемого объекта и другие виды использования, необходимые для определения его стоимости.

Объектом оценки является: два Земельных участка, «земли населенных пунктов» разрешенное использование: для размещения промышленных, складских объектов, предприятий оптовой и розничной торговли, делового центра, объектов придорожного сервиса. Объекты оценки расположены: Московская область, Подольский район, с. п. Лаговское, вблизи д.Коледино, коммуникации отсутствуют. Инфраструктура района не развита.

Таким образом, можно сделать вывод, что Объект оценки относится к земельным участкам для размещения промышленных, складских объектов, предприятий оптовой и

розничной торговли, делового центра, объектов придорожного сервиса. На основании вышеизложенного, а также описания, приведенного в разделе 3. «Характеристика объекта оценки», альтернативные варианты использования оцениваемого объекта не рассматривались.

Учитывая, что Объект оценки расположен по адресу Московская область, Подольский район, с. п. Лаговское, вблизи д.Коледино, далее проводится исследование рынка земельных участков в Московской области.

Рынок недвижимости, его структура и объекты

Рынок недвижимости – сектор национальной рыночной экономики, представляющий собой совокупность объектов недвижимости, экономических субъектов, оперирующих на рынке, процессов функционирования рынка, т.е. процессов производства (создания), потребления (использования) и обмена объектов недвижимости и управления рынком, и механизмов, обеспечивающих функционирование рынка (инфраструктуры и правовой среды рынка). В соответствии с приведенным определением, структура рынка включает: объекты недвижимости

- субъекты рынка
- процессы функционирования рынка
- механизмы (инфраструктуру) рынка.
- Для целей анализа рынка и управления его созданием и развитием объекты недвижимости необходимо структурировать, т.е. выделять те или иные однородные группы. В законодательных, нормативных, методических актах и документах применяется классификация объектов по различным основаниям: по физическому статусу, назначению, качеству, местоположению, размерам, видам собственности (принадлежности на праве собственности), юридическому статусу (принадлежности на праве пользования). По физическому статусу выделяют:

земельные участки;

- жилье (жилые здания и помещения);
- нежилые здания и помещения, строения, сооружения;

В соответствии с ЗК РФ земли в Российской Федерации по целевому назначению подразделяются на следующие категории: земли сельскохозяйственного назначения;

- земли населенных пунктов;
- земли промышленности, энергетики, транспорта, связи, радиовещания,
- телевидения, информатики, земли для обеспечения космической деятельности, земли обороны, безопасности и земли иного специального назначения; земли особо охраняемых территорий и объектов;
- земли лесного фонда;
- земли водного фонда;
- земли запаса.

Земельные участки в городах, поселках, других населенных пунктах в пределах их черты (земли особо охраняемых территорий и объектов) в соответствии с градостроительными регламентами делятся на следующие территориальные зоны: жилая;

- общественно-деловая;
- производственная;
- инженерных и транспортных инфраструктур;
- рекреационная;
- сельскохозяйственного использования;
- специального назначения;
- военных объектов;
- иные территориальные зоны.
- жилье (жилые здания и помещения):
- многоквартирные жилые дома, квартиры в них и др. помещения для
- постоянного проживания (в домах отдыха, гостиницах, больницах, школах и т.п.); индивидуальные и двух - четырех семейные малоэтажные жилые дома (старая• застройка и дома традиционного типа - домовладения и нового типа – коттеджи, таунхаусы); коммерческая недвижимость:
- офисные здания и помещения административно-офисного назначения;
- гостиницы, мотели, дома отдыха;
- магазины, торговые центры;
- рестораны, кафе и др. пункты общепита;
- пункты бытового обслуживания, сервиса.

промышленная недвижимость:

- заводские и фабричные помещения, здания и сооружения производственного
- назначения; мосты, трубопроводы, дороги, дамбы и др. инженерные сооружения;
- паркинги, гаражи;
- склады, складские помещения.
- недвижимость социально-культурного назначения:
- здания правительственных и административных учреждений;
- культурно-оздоровительные, образовательные, спортивные объекты;
- религиозные объекты.

Сегментирование земельного рынка

Земли в Российской Федерации по целевому назначению подразделяются на следующие категории:

- земли сельскохозяйственного назначения; -

земли населенных пунктов;

- земли промышленности, энергетики, транспорта, связи, радиовещания, телевидения, информатики, земли для обеспечения космической деятельности, земли обороны, безопасности и земли иного специального назначения;
- земли особо охраняемых территорий и объектов;
- земли лесного фонда; - земли водного фонда;
- земли запаса.

Правовой режим земель определяется исходя из их принадлежности к той или иной категории и разрешенного использования в соответствии с зонированием территорий. В соответствии с законодательством возможен перевод земельного участка из одной категории в другую. Целевым назначением и разрешенным использованием образуемых земельных участков признаются целевое назначение и разрешенное использование земельных участков, из которых при разделе, объединении, перераспределении или выделе образуются земельные участки. Земельные участки могут быть выведены из оборота либо ограничены в обороте. Земельные участки, отнесенные к землям, изъятым из оборота, не могут предоставляться в частную собственность, а также быть объектами сделок,

предусмотренных гражданским законодательством. Земельные участки, отнесенные к землям, ограниченным в обороте, не предоставляются в частную собственность, за исключением случаев, установленных федеральными законами. Каждый земельный участок, сведения о котором внесены в государственный кадастр недвижимости, имеет не повторяющийся во времени и на территории Российской Федерации государственный учетный номер (кадастровый номер).

Кадастровые номера присваиваются объектам недвижимости органом кадастрового учета. Все земельные участки, независимо от форм собственности, подлежат государственному кадастровому учету.

1 марта 2008 года вступил в силу Федеральный закон «О государственном кадастре недвижимости», в соответствии с которым создается единый систематизированный свод сведений о недвижимом имуществе.

Объектами государственного кадастрового учета являются земельные участки, здания, сооружения, помещения, объекты незавершенного строительства.

Обзор рынка промышленной земли

Пром земля всегда оставалась и будет оставаться одним из самых надежных и высоко рентабельных инструментов вложения финансовых средств. Отдельные случаи продажа пром земли за половину рыночной стоимости не должны Вас смущать, как правило это происходит по причине банкротства или неуплаты кредита некоторыми собственниками и для них продажа промышленных земель остается единственным выходом из сложившейся у них непростой финансовой ситуации.

Чем привлекает покупателей пром земля Подмосковья?

Рынок промышленных земель 2015 заявляет - главным является то, что земля пром назначения сейчас наиболее доступная и выгодная в плане финансовой выгоды и дальнейшего спроса категория, в которую можно перевести имеющиеся в изобилии сельхоз земли в Московской области. Стоимость земли промышленного назначения неуклонно растет. Не стоит забывать, что эта категория в Подмосковье занимает по площадям менее одного процента от всех имеющихся земель. Ну и конечно же обзор рынка промышленных земель в Московской области показывает, что купить "промку" хотят очень многие потенциальные инвесторы и она пользуется даже не большим спросом, а просто находится в дефиците и поэтому продажа промышленных земельных участков в наше время один из самых доходных и процветающих видов бизнеса..

Рынок промышленной земли показывает, что потенциальный покупатель который осуществляет запрос "куплю промышленную землю в Подмосковье", ищет полностью укомплектованный промышленный земельный участок с удобной транспортной доступностью. Наша пром земля находится в стратегически выгодном месте Московской области по отношению к крупным радиальным шоссе, таким как например, Симферопольское шоссе, Калужское или Каширское шоссе, а также по небольшой удаленности от Москвы и близости к малому и большому бетонному кольцам. Конечно бывают исключения и есть отдельные покупатели, которым важна лишь только территориальная привязка и они готовы купить промышленную землю без ничего. Ну а общем присутствие основных коммуникаций (свет и газ), хорошая транспортная доступность - вот основные составляющие, которые преобразуют земельные участки промышленной категории конкурентный и наиболее востребованный на рынке промышленных земель товар.

Почему у инвесторов такой большой спрос на участок пром земли?

Очевидная и видимая экономическая выгода для Московской области в расширении и увеличении присутствия промземли - ведь именно в этом секторе происходит увеличение рабочих мест для жителей Подмосковья и в дальнейшем дает приток дополнительных финансовых средств в бюджет Московской области в виде налогов и отчислений. Участок

промышленного назначения дает выгоды по многим позициям и в разных сферах экономики.

В ближайшее десятилетие земля пром назначения в Московской области останется минимально представленной в секторе рынок промышленной земли, а положение в скором времени не изменится и с помощью вторичного рынка (земельные участки промышленного назначения с полуразрушенными или целыми коммерческими сооружениями). Несколько смягчать ситуацию будет лишь аренда земли промышленного назначения.

Продажа земли промышленного назначения в Московской области - непростой, но все же весьма прибыльный бизнес и мы надеемся на руководителей и чиновников Московской области и скоро земля промназначения увеличит свое присутствие на рынке загородной недвижимости. Ну а в действительности все чаще появляются объявления типа куплю землю пром со всеми коммуникациями ли куплю промышленную землю и уже практически не встречаются предложения: продажа земли пром назначения. Не двигается продажа промышленных участков в Московской области, которые находятся в зачаточном состоянии,то есть без коммуникаций и удобного подъезда.

Только в предложениях от компании "Море Земли" есть участки, отвечающие всем современным требованиям, предъявляемым к такого рода участкам и кстати мы поддерживаем гибкую ценовую политику и идем на очень выгодные условия при продаже промышленных земель в Подмосковье .

К промышленным землям относятся территории вне жилищной застройки, используемые для размещения предприятий и для обеспечения их работы. Такие земли могут быть в государственной, частной или коммунальной собственности, а владеть ими могут как юридические так и физические лица. Интерес бизнеса к промзонам диктует потребность в промышленном объекте для организации производства, а также перспективой прибыльной продажи или сдачи в аренду. В статье представлен краткий обзор цен на покупку и аренду земельпромышленного назначения в Московской и Ленинградской области, а также стоимость земельных участков коммерческого назначения в регионах России.

Количество желающих купить землю промышленного назначения в Подмосковье всегда превышает предложение - площадей с таким статусом в Московской области немного. Как правило, лучшие земли относятся к сельскохозяйственным, а перевод их в категорию промышленных сложный по целому ряду причин, включая бюрократическую составляющую. При выборе участка важно иметь дело с компаниями, представляющими непосредственно собственника. Стоимость подмосковной земли зависит от:

удаленности от МКАД;
подъездных путей;
наличия коммуникаций;
обременений, которые могут препятствовать строительству;
вида земельного участка;
юридической чистоты документов.

Наибольшее влияние на стоимость промышленной земли оказывает близость к Москве. Несколько примеров:

Роменский район, д. Островцы, Новорязанское шоссе, участок в 12 км от кольцевой дороги, подведено электричество, газ, земля под склады, производство, всего 65 соток. Цена 357 т. руб./сотка.

Ступинский район, с. Константиновское, шоссе М4 Дон, 54 км от МКАД, электричество, газ, земля под склады, производство, всего 65 соток. Цена 360 т. руб./сотка.

Веневский район, село Большое Алитово, Тульская обл., шоссе М4 Дон, в 130 км от кольца, рядом электричество, газ, земля под склады, производство, всего 65 соток. Цена 16 т. руб./сотка.

Бизнес, не готовый покупать дорогостоящие участки, часто берет землю в аренду. Рынок аренды промышленной земли не менее активен, чем рынок купле-продажи. Земля в аренду, как правило, предлагается с существующей инфраструктурой, т.е. территории огорожены, охраняемы, имеют твердое покрытие, подъезд и подключенные коммуникации. Стоимость аренды зависит от:

удаленности от крупных магистралей, городов;

наличия подъездных путей;

наличия инфраструктуры, охраны;

вида и назначения участка;

долгосрочности и перспективы участка.

Последний пункт важен для арендатора особенно - он должен быть уверен, что взятый в аренду участок земли не будет застроен или продан.

Подмосковье

Несколько примеров предложения аренды земли промышленного назначения в Московской области:

Балашиха, 6 км от МКАД, все коммуникации, ограждение, охрана. Всего 1000 кв. м открытой площади. Цена 100 руб./м2 в мес.

Раменский район, д. Островцы, 25 км от МКАД, Все коммуникации, ограждение, охрана. Всего 4000 кв. м открытой площади. Цена 40 руб./ м2 в мес.

Стоимость земельных участков промышленного назначения

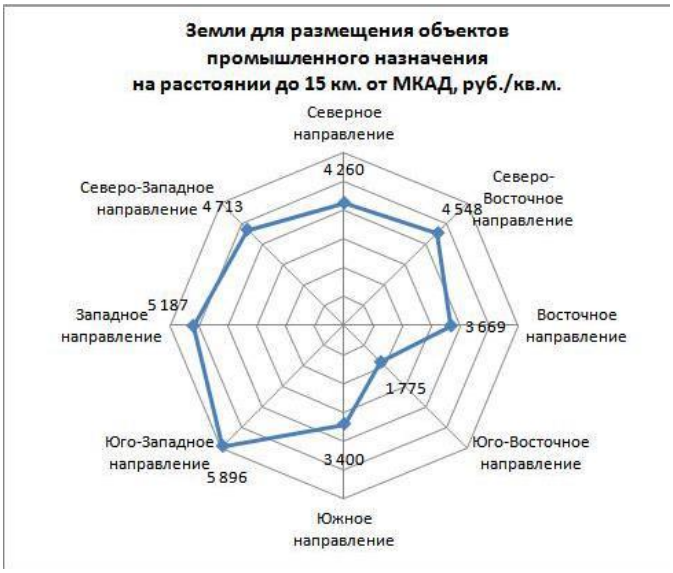

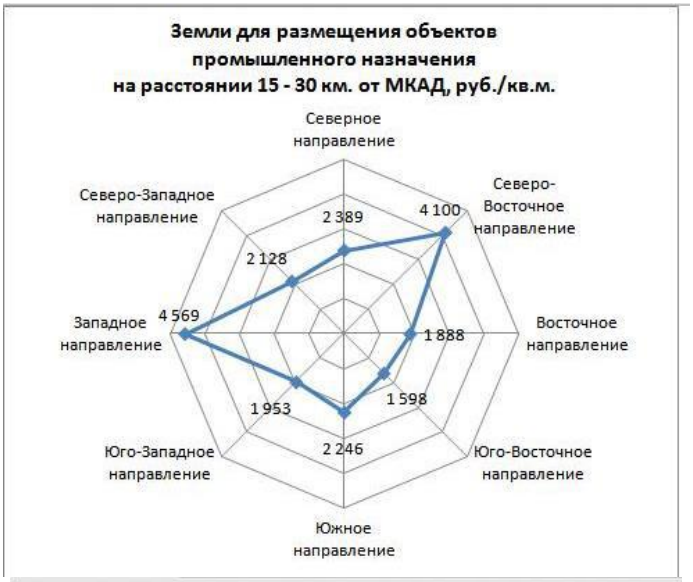
Земли для размещения объектов
промышленного назначения
на расстоянии 15 - 30 км. от МКАД, руб./кв.м.
Северное направление
Северо-Восточное направление
Восточное направление
Юго-Восточное направление
Южное направление
Юго-Западное направление
Западное направление
Северо-Западное направление
2 389
4 100
1 888
1 598
2 246
1 953
4 569
2 128

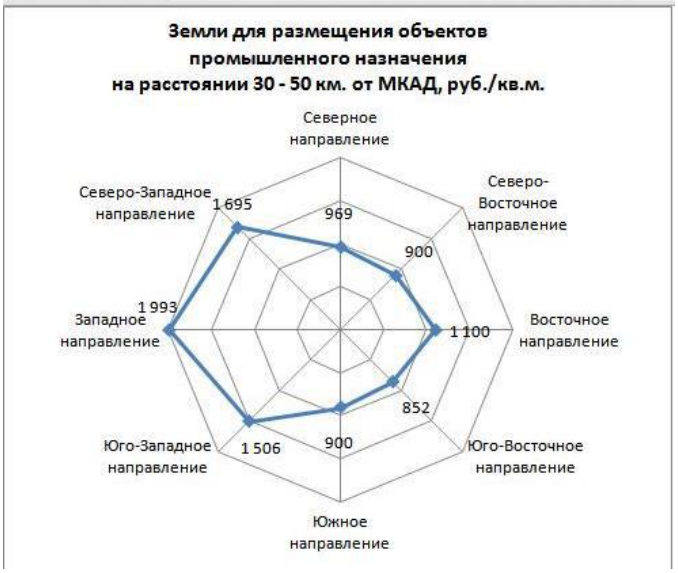
Земли для размещения объектов
промышленного назначения
на расстоянии 30 - 50 км. от МКАД, руб./кв.м.
Северное направление
Северо-Восточное направление
Восточное направление
Юго-Восточное направление
Южное направление
Юго-Западное направление
Западное направление
Северо-Западное направление
969
900
1 100
852
900
1 506
1 993
1 695

Наименование	Аналог № 1	Аналог № 2	Аналог № 3	Аналог № 4	Аналог № 5
Площадь, сот	120	1314	611	580	200
Цена предложения, рублей	25 000 000	540 000 000	183 300 000	168 200 000	63 644 900
Вид разрешенного использования	Пром. назначения	Пром. назначения	Пром. назначения	Пром. назначения	Пром. назначения
Адрес:	поселок городского типа Львовский, Подольский район, Московская область	деревня Коледино, Подольский район, Московская область	деревня Коледино, Подольский район, Московская область	деревня Коледино, Подольский район, Московская область	деревня Большое Толбино, Подольский район, Московская область
Описание	Продается земельный участок на Симферопольском шоссе, 30 км от МКАД, поселок Львовский, Подольского района. Общая площадь участка 1,2 га, все центральные коммуникации, свет – 63 КВт, центральное водоснабжение, центральная канализация, получены ТУ на газ. На участке ранее функционировал рыбоперерабатывающий цех. Начато строительство моста на Львовском переезде.	Продается промышленная земля в Подольском районе Московской области. Участок расположен на первой линии Симферопольского шоссе. Земельный участок идеально подходит под торговый центр.В настоящий момент актуально 12га.Коммуникации все есть.	Каные пути: асфальтированная дорога С удовольствием предлагаю Вашему вниманию участок промышленного назначения 6.11 Га, расположенный в 20 км к югу от Москвы по скоростному Симферопольском шоссе- М-2. Московская область, Подольский район, сельское поселение Лаговское, вблизи д. Коледино. Великолепный подъезд с трассы М-2. Вблизи бетонка. Участок расположен вдоль асфальтированной дороги. Все центральные коммуникации по границе. Категория: Земли поселений (земли населенных пунктов). ВРИ- для размещения промышленных и коммунально-складских объектов IV-V классов опасности.	Участок расположен на первой линии Симферопольского шоссе, 18 км от МКАД. Месторасположение: Подольский район Московской области, в районе деревни Коледино.В настоящий момент актуально 5.34га.	Продается участок под склад на Симферопольском шоссе, 30 км от МКАД, общей площадью 2 га. Месторасположение: Подольский район Московской области, в районе деревни Большое Толбино. Участок расположен на первой линии внутреннего кольца А-107. Возможно увеличение площади участка до 46 га. Удобная транспортная доступность, есть возможность заведения коммуникаций.
Источник	http://www.invst.ru/prodaja/promyshlennye_zemli/uchastok_s_kommunikatsiyami_v_lvovskom_1_2_ga/	http://www.invst.ru/prodaja/promyshlennye_zemli/zemlya_promyshlennogo_naznacheniya_v_koledino_13_14_ga/	https://podolsk.cian.ru/sale/suburban/153852015/	http://www.invst.ru/prodaja/promyshlennye_zemli/promyshlennaya_zemlya_v_koledino_5_8_ga/	http://www.invst.ru/prodaja/promyshlennye_zemli/zemlya_pod_razmeshchenie_sklada_v_bolshom_tolbino_2_ga/
Цена за 1 сот. рублей	**208 333**	**410 959**	**300 000**	**290 000**	**318 225**

Наименование	Аналог № 6	Аналог № 7	Аналог № 8	Аналог № 9	Аналог № 10	Аналог № 11	Аналог № 12
Площадь, сот	1000	3 670	450	4 600	237	134	120
Цена предложения, рублей	289 295 000	743 198 855	135 000 000	1 197 681 300	47 000 000	33 500 000	12 000 000
Вид разрешенного использования	Пром. назначения	Пром. назначения	Пром. назначения	Пром. назначения	Пром. назначения	Пром. назначения	Пром. назначения
Адрес:	деревня Большое Толбино, Подольский район,	деревня Гривно, Подольский район,	деревня Коледино,	деревня Большое Толбино,	деревня Алтухово, Подольский район,	деревня Коледино, Подольский район,	Московская область, Подольск городской

Наименование	Аналог № 6	Аналог № 7	Аналог № 8	Аналог № 9	Аналог № 10	Аналог № 11	Аналог № 12
	Московская область	Московская область	Подольский район, Московская область	Подольский район, Московская область	Московская область	Московская область	округ,Подольск, Львовский мкр
Описание	Продается участок площадью 10 га, промышленного назначения с возможностью заведения коммуникаций. Есть возможность увеличения площади участка до 46 га. Месторасположение: Московская область, Подольский район, в районе деревни Большое Толбино. Удобная транспортная доступность, 1 линия внутреннего кольца А-107.	родается участок площадью 36,7 га, промышленного назначения с возможностью межевания участка от 1га. Есть возможность заведения коммуникаций. Месторасположение: Московская область, Подольский район, деревня Гривно. Удобная транспортная доступность.	С удовольствием предлагаю Вашему вниманию великолепный участок 4.5 Га на 1-й линии Симферопольского шоссе для ритейла, расположенный в 20 км к югу от Москвы. Идеальное место для ТРЦ. Московская область, Подольский район, вблизи д. Коледино. Строительство дублера шоссе выполнено и введено в эксплуатацию- заезд- выезд на М-2. Категория- Земли поселений (земли населенных пунктов). ВРИ- для размещения промышленных, складских объектов, предприятий оптовой и розничной торговли, делового центра, объектов придорожного сервиса. Все центральные коммуникации по границе. Собственность.	Продается земельный участок общей площадью 46 га в Подольском районе Московской области, деревня Большое Толбино. Участок расположен на первой линии внутреннего кольца А-107. Участок межуется от 1 га. Удобная транспортная доступность, есть возможность заведения коммуникаций	Возможно размещение ЖБИ.	Продажа земли промышленного назначения в Подольском районе Московской области. Участок с возможностью подключения всех коммуникаций.	Симферопольское шоссе 30 км от МКАД, Подольск, мкр. Львовский. Участок 1.2 га, земли нас. пунктов, для строительства зданий и сооружений. Участок 1.2 га / для строительства зданий и сооружений / земли населенных пунктов. Коммуникации - электричество 63 кВт, подключено; газ по границе участка; центральный водопровод; центральная канализация. Подъездная дорога плиты. Необходимая инфраструктура. Приличное окружение. Общественный транспорт - ж/д станция Львовская в 10 минут пешком. Административная принадлежность: Московская область, Подольский район. Симферопольское ш., 30 км от МКАД, пос. Львовский, Подольского района, 1,2 га все центральные коммуникации, категория земли населенных пунктов, свет 63 кВт, центральное водоснабжение, центральная канализация, получены ТУ на газ. На участке функционировал рыбоперерабатывающий цех. Цена 12 000 000 рублей.
Источник	http://www.invst.ru/prodaja/promyshlennye_zemli/uchastok_pod_sklad_v_bolshom_tolbino_10_ga/	http://www.invst.ru/prodaja/promyshlennye_zemli/promyshlennaya_zemlya_pod_sklad_v_grivno_36_7_ga/	https://podolsk.cian.ru/sale/suburban/10261199/	http://www.invst.ru/prodaja/promyshlennye_zemli/promyshlennaya_zemlya_pod_razmeshchenie_sklada_v_bolshom_tolbino_46_ga/	http://www.invst.ru/prodaja/promyshlennye_zemli/zemlya_promyshlennogo_naznacheniya_v_derevne_altukhovo_2_37_ga/	http://www.invst.ru/prodaja/promyshlennye_zemli/zemlya_promyshlennogo_naznacheniya_v_koledino_1_34_ga/	https://podolsk.cian.ru/sale/suburban/154146938/
Цена за 1 сот, рублей	**289 295**	**202 507**	**300 000**	**260 366**	**198 312**	**250 000**	**100 000**
Диапазон цен на промышленные земли подольского района выявлен без учета торга, а так же с учетом развитой инфраструктуры в районе аналогов и он составляет: от 100 000 до 410 959 рублей							

Анализ основных ценообразующих факторов

Развитие земельных рынков находится в самой непосредственной связи с развитием рынка недвижимости. Земельный рынок Подмосковья - один из самых динамично развивающихся рынков России, так как основной тенденцией последнего времени (несмотря на кризисные тенденции) является повышенный спрос на земельные участки в пригороде - как со стороны инвесторов, так и покупателей жилья из Москвы, для постоянного проживания за городом. Растет количество коттеджных поселков, крупных логистических центров, развивается частное строительство. Подмосковные земли становятся предметом пристального внимания все большего круга лиц и привлекают новых участников. Сегодня этот рынок притягивает к себе значительное количество крупных инвесторов, девелоперов, риэлторов, состоятельных частных лиц. Рынок подмосковной земли условно делится по направлениям и по удаленности от МКАД. По направлениям цена и ликвидность зависят от исторически сложившихся предпочтений и потенциала развития.

1) Запад - самое дорогое и ликвидное направление.

2) Юго-западное и северо-западное направления за последнее время заметно возросли в цене.

3) Восточные направления пока, кроме определенных мест, не являются привлекательными по экологическим и транспортным показателям.

4) Южное направление — Симферопольское и Каширское шоссе, трасса Москва — Дон — исторически гораздо менее развито, однако относительно высокое качество дорог и хорошая экологическая обстановка делают его весьма перспективным.

По удаленности земли Подмосковья условно делятся на три кольца: Первое кольцо (0 - 30 км — от МКАД до «бетонки»), второе (30 -60 км — от первой до второй «бетонки») и третье (60—100 км — до границ Московской области, в отдельных местах до 200 км). Большую часть занимают земли лесного фонда и сельскохозяйственного назначения.

В Московской области находится достаточное количество земель для продажи, однако, привлекательных участков (с коммуникациями, разрешительной документацией, достоинствами природного ландшафта) с точки зрения девелоперов немного. Ограниченность предложения участков в ближнем Подмосковье, приводит к росту интереса к отдаленным территориям (более 100 км от МКАД).

Наибольшее количество предложений наблюдается в Наро-Фоминском, Рузском и Волоколамском районах. Особый интерес представляют Красногорский, Одинцовский, Наро-Фоминский и Истринский районы. Площадь земель, их удаленность от Москвы, достоинства природного ландшафта имеют огромное значение и влияют на цену земельного участка. Также определенное значение имеет план развития прилегающей территории (кому принадлежат земли и что с ними планируют делать впоследствии).

Общие критерии при выборе земельного участка: направление; расстояние от МКАД; размер; транспортная доступность; социальное окружение; статус земли и категория; наличие коммуникаций, водоема (река, пруд, озеро); леса по границам и на самой территории участка; юридические аспекты.

Общая площадь Московской области составляет 4 млн. 579,9 тыс. га. Вместе с тем, земельный рынок Московской области пока формируется в основном из двух категорий земель: • земель сельскохозяйственного назначения — 1 млн. 743,8 тыс. га, • земель населенных пунктов — 501,3 тыс. га. Большое влияние на стоимость земли оказывает степень развитости инфраструктуры.

Так, участки на хорошо освоенных землеотводах ценятся значительно дороже, чем нанеосвоенных. Увеличение стоимости земельного участка в зависимости от наличия подведенных коммуникаций9 можно дифференцировать следующим образом: - транспортные подъездные пути – 15-20%; - электроэнергия – 15-25%; - газоснабжение –

10-25%; - остальное (водоснабжение, канализация, теплоснабжение, коммуникационные связи) – 5- 15%.

Согласно данным аналитического департамента Ассоциации застройщиков Московской области, на рынке Московской области наблюдается стагнация.

Деятельность компаний, направленная на увеличение земельного банка, сокращается на фоне снижения рентабельности девелоперских проектов и рекордных объемов ввода жилья в последние годы. Как показывает практика прошлых кризисов, на любую экономическую нестабильность загородный рынок всегда реагирует снижением спроса, активные продажи продолжаются только в самых привлекательных по цене и качеству проектах. Пытаясь компенсировать убытки от снизившегося спроса на дома, девелоперы коттеджных поселков выбрасывают на рынок «участки без подряда», заманивая покупателей серьезными дисконтами. Скидки доходят до 50%. Однако, покупателей, приобретающих участки с расчетом «на будущее», подстерегают традиционные «потребительские» риски, с которыми уже столкнулись те, кто купил землю в кризис 2008 года.

Речь идет о невыполнении девелоперами своих обязательств по строительству дорог, подведению коммуникаций, созданию социальной и бытовой инфраструктуры, службы эксплуатации и т.д. К новым обременениям покупателя, собирающегося возводить дом в отдаленной перспективе, добавляются расходы на содержание участка (в том числе и налоги, которые продолжают расти). В наиболее непростых условиях сегодня, конечно, оказались крупные землевладельцы. Их активы продолжают дешеветь, возможностей реализовать наделы оптом практически не осталось (девелоперы, ранее покупавшие землю впрок, сейчас активно от нее избавляются), а расходы на содержание резко выросли из-за увеличившегося налогового бремени. Лендлордам, имеющим в собственности сельхозугодья, немного проще с налогами, однако они должны продолжать инвестировать в обработку земель, в противном случае слишком велики риски ее изъятия государством под предлогом нецелевого использования.

В однозначном минусе оказались спекулянты - те, кто скупал участки в надежде в дальнейшем выгодно их продать. Нелегко приходится и банкам, которые выдавали кредиты под залог земельных угодий: ценность этих активов не только резко упала, но и требует постоянных, причем растущих, вложений. Таким образом, для «непрофильных» собственников земля из актива превратилась в огромную проблему. Можно предположить, что в выигрыше окажутся те землевладельцы, которые будут готовы вступать в альянсы с профессиональными девелоперами, умеющими создавать востребованный аудиторией продукт. В настоящее время для застройщиков недвижимости существуют высокие риски. Нынешний инвестор, готовый купить земельный участок, не готов платить за землю. Он рассматривает вариант совместного вхождения в проект с собственником участка, и взять на себя, к примеру, разработку документации, решение вопросов с коммуникациями. Собственник вкладывает в проект землю, инвестор - все остальное, а затем происходит расчет готовым жильем. Если стоимость участка составляет 15-20% от общего объема инвестиций, высчитывается доля собственника земли, и собственник с инвестором становятся партнерами по проекту. Однако законодательство не защищает интересы миноритариев (а собственник земли в девелоперском проекте становится миноритарием). Инвесторы, в свою очередь, не готовы покупать землю за деньги, тем более, если участок не подготовлен к сделке. В результате многие крупные инвесторы так и не находят подходящего для себя продукта, несмотря на долгие переговоры с собственниками.

В ходе анализа рынка, нормативно-методической базы оценки, в том числе ФСО № 7, а так же согласно данным исследований, проведенным Приволжским центром методического и информационного обеспечения оценки (Справочник оценщика недвижимости – 2016, том.3.Земельные участки, под ред.Лейфера Л.А, выявлены следующие ценообразующие факторы (элементы сравнения): 1. Передаваемые

имущественные права, ограничения (обременения) этих прав 2. Условия финансирования состоявшейся или предполагаемой сделки 3. Условия продажи 4. Условия рынка (изменение цен за период между датами сделки и оценки) 5. Условия рынка (скидки к ценам предложений) 6. Вид использования и (или) зонирование 7. Местоположение 8. Физические характеристики объекта (площадь) 9. Физические характеристики объекта (рельеф) 10. Экономические характеристики 11. Наличие движимого имущества 12. Другие характеристики (элементы) влияющие на стоимость (обеспеченность инженерными коммуникациями)

В меньшей степени на стоимость земельного участка влияют инженерно-геологические условия и асфальтирование участка. При анализе условий финансирования рассматриваются субъективные договорные условия расчетов по сделке, для объекта-аналога и планируемой для объекта оценки.

При этом возможны варианты:

- Продавец кредитует покупателя по части платежа за покупку с условиями, отличающимися от условий на рынке капитала (процент по кредиту ниже рыночного) или предоставляет ему беспроцентную отсрочку платежей.

- Платеж по сделке с объектом-аналогом полностью или частично осуществляется не деньгами, а эквивалентном денежных средств (уменьшается сумма наличных денег, участвующих в сделке), в том числе путем: передачи пакета ценных бумаг, включая закладные; передача материальных ресурсов.

В этом случае осуществляется оценка рыночной стоимости упомянутого платежного средства и именно сумма, соответствующая этой стоимости (а не сумма, указанная в договоре купли-продажи недвижимости) считается ценой (или соответствующей частью цены) сделки. Нестандартные условия финансирования не типичны для рынка земельных участков, данный фактор практически не влияет на цены предложений земельных участков.

В большей степени на стоимость земельного участка оказывает влияние такого фактора как месторасположение. Влияние данного фактора в зависимости от категории земли и ее назначения, учитывает: месторасположение относительно областного центра,райцентров, внутри города, относительно автомагистралей, красной линии наличие свободного подъезда и пр. Для земель Московской области основной фактор влияния на стоимость имеет такой показатель как удаленность от МКАД. Согласно исследованиям, проведенным НЦПО5 , наиболее влияние удаленность от МКАД влияет на стоимость земли под индустриальную (производственно-складскую) застройку и на стоимость земли коммерческого назначения.

Таблица 7. Корректировка РС ЗУ торгового назначения из местоположения в Московской области по офертам

Расстояние от МКАД		Аналоги, км. от МКАД																				
		1	5	10	15	20	25	30	35	40	45	50	55	60	65	70	75	80	85	90	95	100	105
Объекты оценки, км. от МКАД	1	1,000	2,978	4,764	6,272	7,623	8,868	10,034	11,140	12,195	13,209	14,187	15,134	16,054	16,949	17,823	18,676	19,512	20,330	21,134	21,923	22,699	23,462
	5	0,336	1,000	1,600	2,106	2,560	2,978	3,370	3,741	4,095	4,436	4,764	5,082	5,391	5,692	5,985	6,272	6,552	6,827	7,097	7,362	7,623	7,879
	10	0,210	0,625	1,000	1,316	1,600	1,861	2,106	2,338	2,560	2,773	2,978	3,177	3,370	3,558	3,741	3,920	4,095	4,267	4,436	4,601	4,764	4,925
	15	0,159	0,475	0,760	1,000	1,215	1,414	1,600	1,776	1,944	2,106	2,262	2,413	2,560	2,702	2,842	2,978	3,111	3,242	3,370	3,495	3,619	3,741
	20	0,131	0,391	0,625	0,825	1,000	1,163	1,316	1,461	1,600	1,733	1,861	1,985	2,106	2,224	2,338	2,450	2,560	2,667	2,773	2,876	2,978	3,078
	25	0,113	0,336	0,537	0,707	0,860	1,000	1,132	1,256	1,375	1,490	1,600	1,707	1,810	1,911	2,010	2,106	2,200	2,293	2,383	2,472	2,560	2,646
	30	0,100	0,297	0,475	0,625	0,760	0,884	1,000	1,110	1,215	1,316	1,414	1,508	1,600	1,689	1,776	1,861	1,944	2,026	2,106	2,185	2,262	2,338
	35	0,090	0,267	0,428	0,563	0,684	0,796	0,901	1,000	1,095	1,186	1,274	1,359	1,441	1,522	1,600	1,677	1,752	1,825	1,897	1,968	2,038	2,106
	40	0,082	0,244	0,391	0,514	0,625	0,727	0,823	0,913	1,000	1,083	1,163	1,241	1,316	1,390	1,461	1,531	1,600	1,667	1,733	1,798	1,861	1,924
	45	0,076	0,225	0,361	0,475	0,577	0,671	0,760	0,843	0,923	1,000	1,074	1,146	1,215	1,283	1,349	1,414	1,477	1,539	1,600	1,660	1,718	1,776
	50	0,070	0,210	0,336	0,442	0,537	0,625	0,707	0,785	0,860	0,931	1,000	1,067	1,132	1,195	1,256	1,316	1,375	1,433	1,490	1,545	1,600	1,654
	55	0,066	0,197	0,315	0,414	0,504	0,586	0,663	0,736	0,806	0,873	0,937	1,000	1,061	1,120	1,178	1,234	1,289	1,343	1,396	1,449	1,500	1,550
	60	0,062	0,185	0,297	0,391	0,475	0,552	0,625	0,694	0,760	0,823	0,884	0,943	1,000	1,056	1,110	1,163	1,215	1,266	1,316	1,366	1,414	1,461
	65	0,059	0,176	0,281	0,370	0,450	0,523	0,592	0,657	0,720	0,779	0,837	0,893	0,947	1,000	1,052	1,102	1,151	1,199	1,247	1,293	1,339	1,384
	70	0,056	0,167	0,267	0,352	0,428	0,498	0,563	0,625	0,684	0,741	0,796	0,849	0,901	0,951	1,000	1,048	1,095	1,141	1,186	1,230	1,274	1,316
	75	0,054	0,159	0,255	0,336	0,408	0,475	0,537	0,596	0,653	0,707	0,760	0,810	0,860	0,908	0,954	1,000	1,045	1,089	1,132	1,174	1,215	1,256
	80	0,051	0,153	0,244	0,321	0,391	0,454	0,514	0,571	0,625	0,677	0,727	0,776	0,823	0,869	0,913	0,957	1,000	1,042	1,083	1,124	1,163	1,202
	85	0,049	0,146	0,234	0,308	0,375	0,436	0,494	0,548	0,600	0,650	0,698	0,744	0,790	0,834	0,877	0,919	0,960	1,000	1,040	1,078	1,116	1,154
	90	0,047	0,141	0,225	0,297	0,361	0,420	0,475	0,527	0,577	0,625	0,671	0,716	0,760	0,802	0,843	0,884	0,923	0,962	1,000	1,037	1,074	1,110
	95	0,046	0,136	0,217	0,286	0,348	0,404	0,458	0,508	0,556	0,603	0,647	0,690	0,732	0,773	0,813	0,852	0,890	0,927	0,964	1,000	1,035	1,070
	100	0,044	0,131	0,210	0,276	0,336	0,391	0,442	0,491	0,537	0,582	0,625	0,667	0,707	0,747	0,785	0,823	0,860	0,896	0,931	0,966	1,000	1,034
	105	0,043	0,127	0,203	0,267	0,325	0,378	0,428	0,475	0,520	0,563	0,605	0,645	0,684	0,722	0,760	0,796	0,832	0,867	0,901	0,934	0,967	1,000

Таблица 8. Корректировка РС ЗУ производственно-складского назначения из местоположения в Московской области по офертам

Расстояние от МКАД		Аналоги, км. от МКАД																				
		1	5	10	15	20	25	30	35	40	45	50	55	60	65	70	75	80	85	90	95	100	105
Объекты оценки, км. от МКАД	1	1,000	1,502	1,916	2,284	2,645	3,015	3,403	3,819	4,272	4,770	5,326	5,953	6,670	7,502	8,481	9,654	11,088	12,887	15,214	18,347	22,803	29,652
	5	0,666	1,000	1,276	1,521	1,761	2,007	2,266	2,543	2,844	3,176	3,546	3,964	4,441	4,995	5,647	6,428	7,383	8,581	10,130	12,216	15,183	19,744
	10	0,522	0,784	1,000	1,192	1,381	1,574	1,776	1,993	2,230	2,490	2,780	3,107	3,482	3,916	4,427	5,039	5,787	6,726	7,941	9,576	11,901	15,476
	15	0,438	0,657	0,839	1,000	1,158	1,320	1,490	1,672	1,870	2,088	2,331	2,606	2,920	3,284	3,713	4,226	4,854	5,641	6,660	8,031	9,982	12,980
	20	0,378	0,568	0,724	0,864	1,000	1,140	1,287	1,444	1,615	1,803	2,013	2,250	2,522	2,836	3,206	3,649	4,192	4,871	5,751	6,936	8,620	11,209
	25	0,332	0,498	0,635	0,758	0,877	1,000	1,129	1,267	1,417	1,582	1,766	1,975	2,212	2,488	2,813	3,202	3,678	4,274	5,046	6,085	7,563	9,835
	30	0,294	0,441	0,563	0,671	0,777	0,886	1,000	1,122	1,255	1,402	1,565	1,749	1,960	2,204	2,492	2,837	3,258	3,787	4,470	5,391	6,700	8,713
	35	0,262	0,393	0,502	0,598	0,693	0,789	0,891	1,000	1,118	1,249	1,394	1,559	1,746	1,964	2,221	2,528	2,903	3,374	3,983	4,804	5,970	7,764
	40	0,234	0,352	0,449	0,535	0,619	0,706	0,797	0,894	1,000	1,117	1,247	1,394	1,562	1,756	1,985	2,260	2,596	3,017	3,562	4,295	5,338	6,942
	45	0,210	0,315	0,402	0,479	0,555	0,632	0,713	0,801	0,896	1,000	1,117	1,248	1,398	1,573	1,778	2,024	2,325	2,702	3,189	3,846	4,780	6,216
	50	0,188	0,282	0,360	0,429	0,497	0,566	0,639	0,717	0,802	0,896	1,000	1,118	1,253	1,409	1,592	1,813	2,082	2,420	2,857	3,445	4,282	5,568
	55	0,168	0,252	0,322	0,384	0,444	0,506	0,572	0,642	0,718	0,801	0,895	1,000	1,121	1,260	1,425	1,622	1,863	2,165	2,556	3,082	3,830	4,981
	60	0,150	0,225	0,287	0,342	0,397	0,452	0,510	0,573	0,640	0,715	0,798	0,892	1,000	1,125	1,271	1,447	1,662	1,932	2,281	2,751	3,418	4,445
	65	0,133	0,200	0,255	0,305	0,353	0,402	0,454	0,509	0,569	0,636	0,710	0,794	0,889	1,000	1,130	1,287	1,478	1,718	2,028	2,446	3,040	3,953
	70	0,118	0,177	0,226	0,269	0,312	0,355	0,401	0,450	0,504	0,562	0,628	0,702	0,787	0,885	1,000	1,138	1,307	1,519	1,794	2,163	2,689	3,496
	75	0,104	0,156	0,198	0,237	0,274	0,312	0,353	0,396	0,442	0,494	0,552	0,617	0,691	0,777	0,879	1,000	1,149	1,335	1,576	1,900	2,362	3,072
	80	0,090	0,135	0,173	0,206	0,239	0,272	0,307	0,344	0,385	0,430	0,480	0,537	0,602	0,677	0,765	0,871	1,000	1,162	1,372	1,655	2,056	2,674
	85	0,078	0,117	0,149	0,177	0,205	0,234	0,264	0,296	0,331	0,370	0,413	0,462	0,518	0,582	0,658	0,749	0,860	1,000	1,181	1,424	1,769	2,301
	90	0,066	0,099	0,126	0,150	0,174	0,198	0,224	0,251	0,281	0,314	0,350	0,391	0,438	0,493	0,557	0,635	0,729	0,847	1,000	1,206	1,499	1,949
	95	0,055	0,082	0,104	0,125	0,144	0,164	0,185	0,208	0,233	0,260	0,290	0,324	0,364	0,409	0,462	0,526	0,604	0,702	0,829	1,000	1,243	1,616
	100	0,044	0,066	0,084	0,100	0,116	0,132	0,149	0,167	0,187	0,209	0,234	0,261	0,293	0,329	0,372	0,423	0,486	0,565	0,667	0,805	1,000	1,300
	105	0,034	0,051	0,065	0,077	0,089	0,102	0,115	0,129	0,144	0,161	0,180	0,201	0,225	0,253	0,286	0,326	0,374	0,435	0,513	0,619	0,769	1,000

Влияние на стоимость земли под жилую застройку, дачное строительство оказывает экономико-географическое, социальное положение самого населенного пункта, в котором

расположен участок, оснащенность транспортом, наличием основных трасс, т.е. доступность, а также его экономический потенциал. На землю рекреационного назначения оказывает влияние экологического состояния региона, наличие естественных природных особенностей (лес, озеро ипр.). На стоимость земли сельскохозяйственного назначения оказывает местоположение в регионе относительно населенных пунктов, в разрезе возможного перевода в другую категорию. Следует особо отметить, что согласно ФСО №7, п.11, б) «Если рынок недвижимости неразвит и данных, позволяющих составить представление о ценах сделок и (или) предложений с сопоставимыми объектами недвижимости, недостаточно, допускается расширить территорию исследования за счет территорий, схожих по экономическим характеристикам с местоположением оцениваемого объекта». Различие в стоимости земельных участков, оформленных на праве собственности и праве аренды, заключается в сумме затрат, которые несет арендатор земельного участка при выкупе его в собственность. Указанные затраты в общем случае включают в себя выкупную стоимость земельного участка, определенную в соответствии с местными нормативными документами, и составляет к-ты от 073-0,86.

В открытых источниках информации предоставлены предложения о продаже земельных участков на обычных, рыночных условиях продажи, то есть когда сделка совершается на открытом рынке в условиях конкуренции, без влияния каких-либо чрезвычайных обстоятельств потенциальным сторонам сделки предоставляется вся необходимая информация о предмете сделки. Ценам на земельные участки свойственен принцип изменения, согласно которому стоимость обычно не остается постоянной и меняется с течением времени. Цена предложения обычно разниться с реальной ценой сделки. Разница образуется в процессе торга между покупателем и продавцом и зависит от многих факторов. Сделки купли-продажи объектов недвижимости осуществляются с разницей от цен изначального предложения, так как первоначальная стоимость всегда завышена, и это завышение рассчитано на «торг». Согласно источника: Справочник оценщика недвижимости.том3. под ред.Лейфера Л.А., 2016год. Приволжского центра

методического и информационного обеспечения оценки, скидка на торг для участков различного назначения составляет от 6 до 25%.

В случае, если согласно Правилам землепользования и застройки, объекты расположенные в зонах, которые подразумевают возможное возведение различных схожих объектов недвижимости (Ж4, СД, ОД) и что позволяет при необходимости беспрепятственно изменить назначение земельного участка: «Любой вид разрешенного использования из предусмотренных зонированием территорий видов выбирается самостоятельно, без дополнительных разрешений и процедур согласования.."(Статья 7. ЗК РФ), влияние данного фактора незначительно. В теории земельные участки меньшей площади имеют более высокую удельную стоимость 1 кв. м., т.к. в них закладываются затраты на размежевание и переоформление. Влияние фактора масштаба так же описано в Справочнике оценщика недвижимости -2016 и для земельных участков различной категории и площади выведены соответствующие коэффициенты, которые составляют от 0,8 до 1,38.

К экономическим характеристикам относятся характеристики, которые оказывают влияние на доходность объекта. Одной из основных характеристик рынка, отражающих доходность является коэффициент капитализации – ставка, с помощью которой осуществляется переход от величины текущего чистого дохода (отдачи) на ту часть

вложенного капитала, который может быть отнесен к земельному участку и его возмещение.

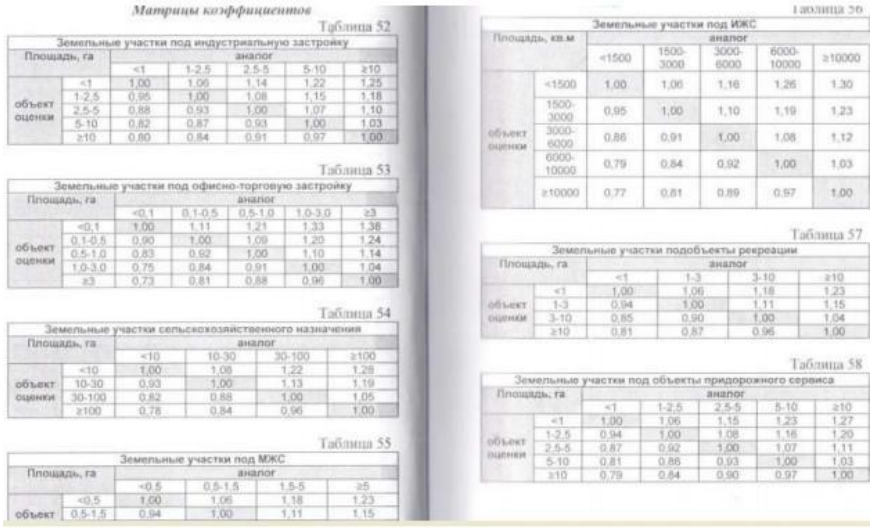

Матрицы коэффициентов

Таблица 52

Земельные участки под индустриальную застройку

Площадь, га		аналог				
		<1	1-2,5	2,5-5	5-10	≥10
объект оценки	<1	1,00	1,06	1,14	1,22	1,25
	1-2,5	0,95	1,00	1,08	1,15	1,18
	2,5-5	0,88	0,93	1,00	1,07	1,10
	5-10	0,82	0,87	0,93	1,00	1,03
	≥10	0,80	0,84	0,91	0,97	1,00

Таблица 53

Земельные участки под офисно-торговую застройку

Площадь, га		аналог				
		<0,1	0,1-0,5	0,5-1,0	1,0-3,0	≥3
объект оценки	<0,1	1,00	1,11	1,21	1,33	1,38
	0,1-0,5	0,90	1,00	1,09	1,20	1,24
	0,5-1,0	0,83	0,92	1,00	1,10	1,14
	1,0-3,0	0,75	0,84	0,91	1,00	1,04
	≥3	0,73	0,81	0,88	0,96	1,00

Таблица 54

Земельные участки сельскохозяйственного назначения

Площадь, га		аналог			
		<10	10-30	30-100	≥100
объект оценки	<10	1,00	1,08	1,22	1,28
	10-30	0,93	1,00	1,13	1,19
	30-100	0,82	0,88	1,00	1,05
	≥100	0,78	0,84	0,96	1,00

Таблица 55

Земельные участки под МЖС

Площадь, га		аналог			
		<0,5	0,5-1,5	1,5-5	≥5
объект	<0,5	1,00	1,06	1,18	1,23
	0,5-1,5	0,94	1,00	1,11	1,15

Таблица 56

Земельные участки под ИЖС

Площадь, кв.м		аналог				
		<1500	1500-3000	3000-6000	6000-10000	≥10000
объект оценки	<1500	1,00	1,06	1,16	1,26	1,30
	1500-3000	0,95	1,00	1,10	1,19	1,23
	3000-6000	0,86	0,91	1,00	1,08	1,12
	6000-10000	0,79	0,84	0,92	1,00	1,03
	≥10000	0,77	0,81	0,89	0,97	1,00

Таблица 57

Земельные участки подобъекты рекреации

Площадь, га		аналог			
		<1	1-3	3-10	≥10
объект оценки	<1	1,00	1,06	1,18	1,23
	1-3	0,94	1,00	1,11	1,15
	3-10	0,85	0,90	1,00	1,04
	≥10	0,81	0,87	0,96	1,00

Таблица 58

Земельные участки под объекты придорожного сервиса

Площадь, га		аналог				
		<1	1-2,5	2,5-5	5-10	≥10
объект оценки	<1	1,00	1,06	1,15	1,23	1,27
	1-2,5	0,94	1,00	1,08	1,16	1,20
	2,5-5	0,87	0,92	1,00	1,07	1,11
	5-10	0,81	0,86	0,93	1,00	1,03
	≥10	0,79	0,84	0,90	0,97	1,00

Существенным для экономики и ценности объекта являются возможности экономии ресурсов. От отношения полезной площади к общей площади помещений зависит характеристика доходности объекта: чем больше это отношение, тем больше отношение дохода к затратам на эксплуатацию объекта и тем меньше доля суммы, подлежащей резервированию на воспроизводство объекта (возврата капитал) в чистом доходе от сдачи объекта в аренду. Экономические характеристики в большей степени влияют на стоимость объектов капитального строительства коммерческого назначения и в меньшей степени на стоимость земельных участков, поскольку для незастроенных земельных участков основное влияние имеет фактические и физические параметры и местоположение. В подавляющем большинстве предложения о продаже земельных участков не содержат условий по передаче какого-либо дополнительного движимого имущества. Наличие движимого имущества влияет на стоимость сделки земельного участка в размере стоимости этого имущества. Анализ рынка, в том числе значения и диапазоны значений ценообразующих факторов, был составлен на основании комплексного анализа открытых источников информации, указанных в разделе: ПЕРЕЧЕНЬ ИСПОЛЬЗОВАННЫХ ПРИ ПРОВЕДЕНИИ ОЦЕНКИ ОБЪЕКТА ОЦЕНКИ ДАННЫХ С УКАЗАНИЕМ ИСТОЧНИКОВ ИХ ПОЛУЧЕНИЯ.

3. ПРОЦЕСС ОЦЕНКИ

3.1. ЭТАПЫ ПРОВЕДЕНИЯ ОЦЕНКИ

В соответствии с п. 14 ФСО №1 «Общие понятия оценки, подходы к оценке и требования к проведению оценки», утвержденного приказом Минэкономразвития РФ от 20 мая 2015 г. №297, проведение оценки объекта включает в себя следующие этапы:

- заключение Договора на проведение оценки, включающего задание на оценку;
- сбор и анализ информации, необходимой для проведения оценки;
- оценщик изучает количественные и качественные характеристики объекта оценки, собирает информацию, существенную для определения стоимости объекта оценки теми подходами и методами, которые на основании суждения оценщика должны быть применены при проведении оценки, в том числе:

  a) информацию о политических, экономических, социальных и экологических и прочих факторах, оказывающих влияние на стоимость объекта оценки;

  b) информацию о спросе и предложении на рынке, к которому относится объект оценки, включая информацию о факторах, влияющих на спрос и предложение, количественных и качественных характеристиках данных факторов;

  c) информацию об объекте оценки, включая правоустанавливающие документы, сведения об обременениях, связанных с объектом оценки, информацию о физических свойствах объекта оценки, его технических и эксплуатационных характеристиках, износе и устареваниях, прошлых и ожидаемых доходах и затратах, данные бухгалтерского учета и отчетности, относящиеся к объекту оценки, а также иную информацию, существенную для определения стоимости объекта оценки.
- применение подходов к оценке, включая выбор методов оценки и осуществление необходимых расчетов;
- согласование (обобщение) результатов применения подходов к оценке и определение итоговой величины стоимости объекта оценки;
- составление отчета об оценке.

3.2. ПОДХОДЫ К ОЦЕНКЕ

Оценщик при проведении оценки обязан использовать (или обосновать отказ от использования) затратный, сравнительный и доходный подходы к оценке. Оценщик вправе самостоятельно определять в рамках каждого из подходов к оценке конкретные методы оценки. При этом учитывается объем и достоверность доступной для использования того или иного метода рыночной информации.

Как правило, при оценке рыночной стоимости земельных участков используются метод сравнения продаж, метод выделения, метод распределения, метод капитализации земельной ренты, метод остатка, метод предполагаемого использования.

На сравнительном подходе основаны метод сравнения продаж, метод выделения, метод распределения. На доходном подходе основаны метод капитализации земельной ренты, метод остатка, метод предполагаемого использования. Элементы затратного подхода в части расчета стоимости воспроизводства или замещения улучшений земельного участка используются в методе остатка и методе выделения.

Далее приведено содержание перечисленных методов применительно к оценке рыночной стоимости земельных участков, занятых зданиями, строениями, сооружениями или предназначенных для их размещения, а также особенности оценки рыночной стоимости земель сельскохозяйственного назначения.

В случае использования иных методов в отчете об оценке целесообразно раскрыть их содержание и обосновать использование.

Метод сравнения продаж

Метод применяется для оценки земельных участков, как занятых зданиями, строениями и (или) сооружениями (далее - застроенных земельных участков), так и земельных участков, не занятых зданиями, строениями и (или) сооружениями (далее - незастроенных земельных участков). Условие применения метода - наличие информации о ценах сделок с земельными участками, являющимися аналогами оцениваемого. При отсутствии информации о ценах сделок с земельными участками допускается использование цен предложения (спроса).

Метод предполагает следующую последовательность действий:

определение элементов, по которым осуществляется сравнение объекта оценки с объектами - аналогами (далее - элементов сравнения);

определение по каждому из элементов сравнения характера и степени отличий каждого аналога от оцениваемого земельного участка;

определение по каждому из элементов сравнения корректировок цен аналогов, соответствующих характеру и степени отличий каждого аналога от оцениваемого земельного участка;

корректировка по каждому из элементов сравнения цен каждого аналога, сглаживающая их отличия от оцениваемого земельного участка;

расчет рыночной стоимости земельного участка путем обоснованного обобщения скорректированных цен аналогов.

К элементам сравнения относятся факторы стоимости объекта оценки (факторы, изменение которых влияет на рыночную стоимость объекта оценки) и сложившиеся на рынке характеристики сделок с земельными участками.

Наиболее важными факторами стоимости, как правило, являются:

местоположение и окружение;

целевое назначение, разрешенное использование, права иных лиц на земельный участок;

физические характеристики (рельеф, площадь, конфигурация и др.);

транспортная доступность;

инфраструктура (наличие или близость инженерных сетей и условия подключения к ним, объекты социальной инфраструктуры и т.п.).

К характеристикам сделок с земельными участками, в том числе, относятся:

условия финансирования сделок с земельными участками (соотношение собственных и заемных средств, условия предоставления заемных средств);

условия платежа при совершении сделок с земельными участками (платеж денежными средствами, расчет векселями, взаимозачеты, бартер и т.п.);

обстоятельства совершения сделки с земельными участками (был ли земельный участок представлен на открытый рынок в форме публичной оферты, аффилированность покупателя и продавца, продажа в условиях банкротства и т.п.);

изменение цен на земельные участки за период с даты заключения сделки с аналогом до даты проведения оценки.

Характер и степень отличий аналога от оцениваемого земельного участка устанавливаются в разрезе элементов сравнения путем прямого сопоставления каждого аналога с объектом оценки. При этом предполагается, что сделка с объектом оценки будет совершена исходя из сложившихся на рынке характеристик сделок с земельными участками.

Корректировки цен аналогов по элементам сравнения могут быть определены как для цены единицы измерения аналога (например, гектар, квадратный метр), так и для цены аналога в целом. Корректировки цен могут рассчитываться в денежном или процентном выражении.

Величины корректировок цен, как правило, определяются следующими способами:

прямым попарным сопоставлением цен аналогов, отличающихся друг от друга только по одному элементу сравнения, и определением на базе полученной таким образом информации корректировки по данному элементу сравнения;

прямым попарным сопоставлением дохода двух аналогов, отличающихся друг от друга только по одному элементу сравнения, и определения путем капитализации разницы в доходах корректировки по данному элементу сравнения;

корреляционно - регрессионным анализом связи между изменением элемента сравнения и изменением цен аналогов (цен единиц измерения аналогов) и определением уравнения связи между значением элемента сравнения и величиной рыночной стоимости земельного участка;

определением затрат, связанных с изменением характеристики элемента сравнения, по которому аналог отличается от объекта оценки;

экспертным обоснованием корректировок цен аналогов.

В результате определения и внесения корректировок цены аналогов (единицы измерения аналогов), как правило, должны быть близки друг к другу. В случае значительных различий скорректированных цен аналогов целесообразно выбрать другие аналоги; элементы, по которым проводится сравнение; значения корректировок.

Данный метод был использован при оценке объектов.

Метод выделения

Метод применяется для оценки застроенных земельных участков.

Условия применения метода:

наличие информации о ценах сделок с едиными объектами недвижимости, аналогичными единому объекту недвижимости, включающему в себя оцениваемый земельный участок. При отсутствии информации о ценах сделок допускается использование цен предложения (спроса);

соответствие улучшений земельного участка его наиболее эффективному использованию.

Метод предполагает следующую последовательность действий:

определение элементов, по которым осуществляется сравнение единого объекта недвижимости, включающего в себя оцениваемый земельный участок, с объектами - аналогами;

определение по каждому из элементов сравнения характера и степени отличий каждого аналога от единого объекта недвижимости, включающего в себя оцениваемый земельный участок;

определение по каждому из элементов сравнения корректировок цен аналогов, соответствующих характеру и степени отличий каждого аналога от единого объекта недвижимости, включающего в себя оцениваемый земельный участок;

корректировка по каждому из элементов сравнения цен каждого аналога, сглаживающая их отличия от единого объекта недвижимости, включающего в себя оцениваемый земельный участок;

расчет рыночной стоимости единого объекта недвижимости, включающего в себя оцениваемый земельный участок, путем обоснованного обобщения скорректированных цен аналогов;

расчет стоимости замещения или стоимости воспроизводства улучшений оцениваемого земельного участка;

расчет рыночной стоимости оцениваемого земельного участка путем вычитания из рыночной стоимости единого объекта недвижимости, включающего в себя оцениваемый земельный участок, стоимости замещения или стоимости воспроизводства улучшений земельного участка.

Сумма затрат на создание улучшений земельного участка может определяться с использованием укрупненных и (или) элементных стоимостных показателей.

К укрупненным стоимостным показателям относятся как показатели, характеризующие параметры объекта в целом - квадратный, кубический, погонный метр, так и показатели по комплексам и видам работ.

К элементным стоимостным показателям относятся элементные цены и расценки, используемые при определении суммы затрат на создание улучшений.

Укрупненные и элементные стоимостные показатели, рассчитанные в зафиксированном на конкретную дату уровне цен (базисном уровне цен), могут быть пересчитаны в уровень цен на дату оценки с использованием системы текущих и прогнозных индексов изменения стоимости строительства.

Расчет суммы затрат на создание улучшений с использованием элементных стоимостных показателей может осуществляться также с использованием ресурсного и ресурсно - индексного методов. Ресурсный (ресурсно - индексный) метод состоит в калькулировании в текущих (прогнозных) ценах и тарифах всех ресурсов (элементов затрат), необходимых для создания улучшений.

При определении суммы затрат на создание улучшений земельного участка следует учитывать прибыль инвестора - величину наиболее вероятного вознаграждения за инвестирование капитала в создание улучшений. Прибыль инвестора может рассчитываться как разность между ценой продажи и затратами на создание аналогичных объектов. Прибыль инвестора также может быть рассчитана как отдача на капитал при его наиболее вероятном аналогичном по уровню рисков инвестировании.

При определении стоимости замещения или стоимости воспроизводства учитывается величина накопленного износа улучшений.

Накопленный износ улучшений может определяться в целом или в денежном выражении как сумма физического, функционального и части экономического износа, относящегося к улучшениям.

Физическим износом является потеря стоимости улучшений, обусловленная ухудшением их физических свойств.

Функциональным износом является потеря стоимости улучшений, обусловленная несоответствием объемно - планировочного решения, строительных материалов и инженерного оборудования улучшений, качества произведенных строительных работ или других характеристик улучшений современным рыночным требованиям, предъявляемым к данному типу улучшений.

Экономическим износом является потеря стоимости единого объекта недвижимости, обусловленная отрицательным воздействием внешних по отношению к нему факторов.

Физический и функциональный износ могут быть устранимыми и неустранимыми. Экономический износ, как правило, является неустранимым. При этом износ является устранимым, если затраты на его устранение меньше, чем увеличение стоимости объекта недвижимости в результате его устранения.

В связи с отсутствием концепции по застройке земельного участка данный метод в оценке не использовался.

Метод распределения

Метод применяется для оценки застроенных земельных участков.

Условия применения метода:

наличие информации о ценах сделок с едиными объектами недвижимости, аналогичными единому объекту недвижимости, включающему в себя оцениваемый земельный участок. При отсутствии информации о ценах сделок допускается использование цен предложения (спроса);

наличие информации о наиболее вероятной доле земельного участка в рыночной стоимости единого объекта недвижимости;

соответствие улучшений земельного участка его наиболее эффективному использованию.

Метод предполагает следующую последовательность действий:

определение элементов, по которым осуществляется сравнение единого объекта недвижимости, включающего в себя оцениваемый земельный участок, с объектами - аналогами;

определение по каждому из элементов сравнения характера и степени отличий каждого аналога от единого объекта недвижимости, включающего в себя оцениваемый земельный участок;

определение по каждому из элементов сравнения корректировок цен аналогов, соответствующих характеру и степени отличий каждого аналога от единого объекта недвижимости, включающего в себя оцениваемый земельный участок;

корректировка по каждому из элементов сравнения цен каждого аналога, сглаживающая их отличия от единого объекта недвижимости, включающего в себя оцениваемый земельный участок;

расчет рыночной стоимости единого объекта недвижимости, включающего в себя оцениваемый земельный участок, путем обоснованного обобщения скорректированных цен аналогов;

расчет рыночной стоимости оцениваемого земельного участка путем умножения рыночной стоимости единого объекта недвижимости, включающего в себя оцениваемый земельный участок, на наиболее вероятное значение доли земельного участка в рыночной стоимости единого объекта недвижимости.

В связи с отсутствием концепции по застройке земельного участка данный метод в оценке не использовался.

Метод капитализации земельной ренты

Метод применяется для оценки застроенных и незастроенных земельных участков. Условие применения метода - возможность получения земельной ренты от оцениваемого земельного участка.

Метод предполагает следующую последовательность действий:

расчет земельной ренты, создаваемой земельным участком;

определение величины соответствующего коэффициента капитализации земельной ренты;

расчет рыночной стоимости земельного участка путем капитализации земельной ренты.

Под капитализацией земельной ренты понимается определение на дату проведения оценки стоимости всех будущих равных между собой или изменяющихся с одинаковым темпом величин земельной ренты за равные периоды времени. Расчет производится путем деления величины земельной ренты за первый после даты проведения оценки период на определенный оценщиком соответствующий коэффициент капитализации.

В рамках данного метода величина земельной ренты может рассчитываться как доход от сдачи в аренду земельного участка на условиях, сложившихся на рынке земли.

Основными способами определения коэффициента капитализации являются:

деление величины земельной ренты по аналогичным земельным участкам на цену их продажи;

увеличение безрисковой ставки отдачи на капитал на величину премии за риск, связанный с инвестированием капитала в оцениваемый земельный участок.

При этом под безрисковой ставкой отдачи на капитал понимается ставка отдачи при наименее рискованном инвестировании капитала (например, ставка доходности по депозитам банков высшей категории надежности или ставка доходности к погашению по государственным ценным бумагам).

В связи с отсутствием достоверных данных об аренде земельных участков этот метод в расчетах не использовался

Метод остатка

Метод применяется для оценки застроенных и незастроенных земельных участков. Условие применения метода - возможность застройки оцениваемого земельного участка улучшениями, приносящими доход.

Метод предполагает следующую последовательность действий:

расчет стоимости воспроизводства или замещения улучшений, соответствующих наиболее эффективному использованию оцениваемого земельного участка;

расчет чистого операционного дохода от единого объекта недвижимости за определенный период времени на основе рыночных ставок арендной платы;

расчет чистого операционного дохода, приходящегося на улучшения, за определенный период времени как произведения стоимости воспроизводства или замещения улучшений на соответствующий коэффициент капитализации доходов от улучшений;

расчет величины земельной ренты как разности чистого операционного дохода от единого объекта недвижимости за определенный период времени и чистого операционного дохода, приходящегося на улучшения за соответствующий период времени;

расчет рыночной стоимости земельного участка путем капитализации земельной ренты.

Метод допускает также следующую последовательность действий:

расчет стоимости воспроизводства или замещения улучшений, соответствующих наиболее эффективному использованию оцениваемого земельного участка;

расчет чистого операционного дохода от единого объекта недвижимости за определенный период времени на основе рыночных ставок арендной платы;

расчет рыночной стоимости единого объекта недвижимости путем капитализации чистого операционного дохода за определенный период времени;

расчет рыночной стоимости земельного участка путем вычитания из рыночной стоимости единого объекта недвижимости стоимости воспроизводства или замещения улучшений.

Чистый операционный доход равен разности действительного валового дохода и операционных расходов. При этом из действительного валового дохода вычитаются только те операционные расходы, которые, как правило, несет арендодатель.

Действительный валовой доход равен разности потенциального валового дохода и потерь от простоя помещений и потерь от неплатежей за аренду.

Потенциальный валовой доход равен доходу, который можно получить от сдачи всей площади единого объекта недвижимости в аренду при отсутствии потерь от невыплат арендной платы. При оценке земельного участка арендные ставки за пользование единым объектом недвижимости рассчитываются на базе рыночных ставок арендной платы (наиболее вероятных ставок арендной платы, по которым объект оценки может быть сдан в аренду на открытом рынке в условиях конкуренции, когда стороны сделки действуют разумно, располагая всей необходимой информацией, а на величине ставки арендной платы не отражаются какие-либо чрезвычайные обстоятельства).

Для пустующих и используемых собственником для собственных нужд помещений также используются рыночные ставки арендной платы. В потенциальный доход включаются и другие доходы, получаемые за счет неотделимых улучшений недвижимости, но не включенные в арендную плату.

Величина операционных расходов определяется исходя из рыночных условий сдачи в аренду единых объектов недвижимости. Операционные расходы подразделяются

на: постоянные - не зависящие от уровня заполняемости единого объекта недвижимости, переменные - зависящие от уровня заполняемости единого объекта недвижимости и расходы на замещение элементов улучшений со сроком использования меньше, чем срок использования улучшений в целом (далее - элементов с коротким сроком использования). В состав операционных расходов не входят амортизационные отчисления по недвижимости и расходы по обслуживанию долговых обязательств по недвижимости.

Расчет расходов на замещение элементов улучшений с коротким сроком использования производится путем деления суммы затрат на создание данных элементов улучшений на срок их использования. В процессе выполнения данных расчетов целесообразно учитывать возможность процентного наращивания денежных средств для замены элементов с коротким сроком использования.

Управленческие расходы включаются в состав операционных расходов независимо от того, кто управляет объектом недвижимости - собственник или управляющий.

При расчете коэффициента капитализации для улучшений земельного участка следует учитывать наиболее вероятный темп изменения дохода от улучшений и наиболее вероятное изменение стоимости улучшений (например, при уменьшении стоимости улучшений - учитывать возврат капитала, инвестированного в улучшения).

В связи с отсутствием концепции по застройке земельного участка данный метод в оценке не использовался.

Метод предполагаемого использования

Метод применяется для оценки застроенных и незастроенных земельных участков.

Условие применения метода - возможность использования земельного участка способом, приносящим доход.

Метод предполагает следующую последовательность действий:

определение суммы и временной структуры расходов, необходимых для использования земельного участка в соответствии с вариантом его наиболее эффективного использования (например, затрат на создание улучшений земельного участка или затрат на разделение земельного участка на отдельные части, отличающиеся формами, видом и характером использования);

определение величины и временной структуры доходов от наиболее эффективного использования земельного участка;

определение величины и временной структуры операционных расходов, необходимых для получения доходов от наиболее эффективного использования земельного участка;

определение величины ставки дисконтирования, соответствующей уровню риска инвестирования капитала в оцениваемый земельный участок;

расчет стоимости земельного участка путем дисконтирования всех доходов и расходов, связанных с использованием земельного участка.

При этом под дисконтированием понимается процесс приведения всех будущих доходов и расходов к дате проведения оценки по определенной оценщиком ставке дисконтирования.

Для приведения всех будущих доходов и расходов к дате проведения оценки используются ставки дисконтирования, получаемые на основе анализа ставок отдачи на капитал аналогичных по уровню рисков инвестиций.

Источником доходов может быть сдача в аренду, хозяйственное использование земельного участка или единого объекта недвижимости либо продажа земельного участка или единого объекта недвижимости в наиболее вероятные сроки по рыночной стоимости.

Расчет доходов в варианте сдачи недвижимости в аренду должен предусматривать учет дохода от продажи единого объекта недвижимости в конце прогнозного периода.

В связи с отсутствием концепции по застройке земельного участка данный метод в оценке не использовался..

АНАЛИЗ НАИЛУЧШЕГО И НАИБОЛЕЕ ЭФФЕКТИВНОГО ИСПОЛЬЗОВАНИЯ ОБЪЕКТА ОЦЕНКИ

Анализ наилучшего и наиболее эффективного использования является основополагающим принципом при определении справедливой стоимости объекта недвижимости. Данный анализ позволяет определить наиболее конкурентоспособное использование объекта недвижимости, т.е. такое использование, которому соответствует ожидание максимальной справедливой стоимости оцениваемого объекта при определенной категории и разрешенном использовании земельного участка.

Наилучшее и наиболее эффективное использование – это разумный вариант использования земельного участка и существующих строений на нем, который является юридически правомочным, физически возможным, финансово обеспеченным и максимально экономичным на дату оценки (т.е. дающим максимальную полезность от использования оцениваемого земельного участка).

В основе концепции рыночной стоимости недвижимости лежит предпосылка о фундаментальном значении распределения величин стоимости земельного участка и объекта в целом. Стоимость земельного участка составляет от 25% до 50% от общей стоимости объекта недвижимости в зависимости от эффективности его использования[8].В условиях Российского рынка эта величина лежит в том же диапазоне[9]. Для наиболее эффективного использования эта величина составляет 25-33%. Это положение определяет сущность свойства рыночной стоимости земельного участка – земельный участок износу не подлежит при правильном его использовании. Иначе говоря, те улучшения, которые производятся на земельном участке, в виде строений, сооружений, коммуникаций, лесных насаждений и т.п. увеличивают стоимость объекта в целом, в зависимости от того, насколько эти улучшения воспринимаются на рынке недвижимости. В связи с этим для любой недвижимости может существовать наилучшее и наиболее эффективное использование земельного участка как свободного и использование земельного участка с находящимися на нем улучшениями, причем в общем случае эти варианты могут не совпадать. Если существующие улучшения не соответствуют наиболее эффективному использованию, стоимость земельного участка (как свободного) составляет большую часть в рыночной стоимости объекта в целом. В этом случае не полностью используется потенциал земельного участка и анализ использования должен рассмотреть целесообразность варианта сноса существующей застройки или возведение строений в соответствии с оптимальным назначением земельного участка. В силу этого анализ наиболее эффективного использования оцениваемого объекта обычно предусматривает две стадии:

- ✓ анализ земельного участка как неосвоенного;
- ✓ анализ земельного участка с существующими зданиями с учетом возможностей их развития.

Наилучшее использование объекта определяется с одной стороны административными ограничениями по виду использования земельного участка, с другой стороны инвестором – какой класс недвижимости наиболее эффективен при существующих ограничениях вида использования.

Законодательная допустимость: предусматривает рассмотрение только тех вариантов, которые не противоречат законодательству и разрешены распоряжениями о зонировании. Категории земель: земли населенных пунктов, разрешенное использование: для размещения промышленных, складских объектов, предприятий оптовой и розничной торговли, делового центра, объектов придорожного сервиса.

- ✓ **Физическая возможность**: рассмотрение физически реальных для данного участка вариантов использования.

Оцениваемый объект оценки будет использоваться для строительства складов.

Согласно ПОСТАНОВЛЕНИЯ от 16 января 2012 г. N 24/54 ОБ УТВЕРЖДЕНИИ НОРМАТИВОВ ГРАДОСТРОИТЕЛЬНОГО ПРОЕКТИРОВАНИЯ МОСКОВСКОЙ ОБЛАСТИ, установленное Правительством Московской области, коэффициент застройки складскими объектами составляет 60% от свободного земельного участка.

Экономическая целесообразность: рассмотрение того, какой физически возможный и законодательно допустимый вариант использования будет давать приемлемый доход владельцу объекта, равный или больший по сравнению с суммой операционных расходов, финансовых обязательств и капитальных затрат.

Не смотря на то, что оцениваемый объект является единичным активом предприятия рассмотрение оценки справедливой стоимости для него как единичного актива готового для реализации не целесообразно. Предприятие в данном районе имеет массу аналогичных активов и ведет организационную работу по застройке территории. На части земельных участков предприятия в этом районе ведется строительство различных объектов и создается необходимая инфраструктура для развития района. Местоположение оцениваемого объекта таково, что через пять лет, за счет развития инфраструктуры он будет экономически интересен для инвестора по застройке в соответствии с разрешенным использованием.

Максимальная эффективность: рассмотрение того, какое из экономически приемлемых использований будет приносить максимальный чистый доход или максимальную текущую стоимость.

Критерием наилучшего и наиболее эффективного использования является максимальная стоимость земельного участка, рассчитанная по остаточному методу.

Так как в данном отчете оценивается свободный земельный участок, полученный результат любым методом оценки с учетом принятых условий в данном разделе будет соответствовать максимальной эффективности в экономической обстановке на дату оценки.

Выводы:

Основываясь на проведенном анализе рынка, и принимая во внимание расположение объекта, его правовой режим, площадь земельного участка, вид разрешенного использования и проведенные расчеты можно сделать следующий вывод:

Наилучшим и наиболее эффективным использованием оцениваемого земельного участка является его текущее использование.

4. РАСЧЕТ СПРАВЕДЛИВОЙ СТОИМОСТИ ОБЪЕКТА ОЦЕНКИ.

Основой применения данного подхода является то факт, что стоимость оценки Для проведения оценки в пределах земельного участка в соответствии с его экспликацией выделяются:

- Земли, занятые зданиями, строениями, сооружениями.
- Земли, занятые внутрихозяйственными дорогами, коммуникациями, древесно-кустарниковой растительностью, замкнутые водоемы.

Рыночная оценка стоимости земельного участка определяется на основе оценки входящих в его состав земель, занятых зданиями, строениями, сооружениями.

При этом рыночная стоимость оцениваемого земельного участка определяется с учетом характеристик входящих в его состав земель, занятых внутрихозяйственными дорогами, коммуникациями, древесно–кустарниковой растительностью, которые не могут быть использованы для предпринимательской деятельности.

Земли, занятые зданиями, строениями, сооружениями, используемыми для производства, оцениваются методами оценки застроенных или предназначенных для застройки земельных участков. Земли под хозяйственными постройками (сараи или иные некапитальные строения), расположенные на сельскохозяйственных угодьях, оцениваются как сельскохозяйственные угодья.

При оценке справедливой стоимости методом сравнения продаж и методом капитализации земельной ренты в составе факторов стоимости следует учитывать влияние экологических факторов.

Земельная рента рассчитывается как разность между валовым доходом и затратами с учетом прибыли предпринимателя.

Расчет издержек в денежном выражении осуществляется исходя из сложившихся в районе расположения земельного участка рыночных цен.

При расчете издержек учитывается уровень инженерного обустройства земельного участка, в том числе плотность дорожной сети, качество дорог.

Рыночную стоимость имеют те земельные участки, которые способны удовлетворять потребности пользователя (потенциального покупателя) в течение определенного времени (принцип полезности).

Рыночная стоимость земельного участка зависит от спроса и предложения на рынке и характера конкуренции продавцов и покупателей (принцип спроса и предложения).

Рыночная стоимость земельного участка не может превышать наиболее вероятные затраты на приобретение объекта эквивалентной полезности (принцип замещения).

Рыночная стоимость земельного участка зависит от ожидаемой величины, срока и вероятности получения дохода от земельного участка за определенный период времени при наиболее эффективном его использовании, без учета доходов от других факторов производства, привлекаемых к земельному участку для предпринимательской деятельности (принцип ожидания).

Рыночная стоимость земельных участков изменяется во времени и определяется на конкретную дату (принцип изменения).

Рыночная стоимость земельного участка зависит от изменения его целевого назначения, разрешенного использования, прав иных лиц на земельный участок, разделения имущественных прав на земельный участок.

Справедливая стоимость земельного участка зависит от его местоположения и влияния внешних факторов.

4.1. РАСЧЕТ СТОИМОСТИ ПО ЗАТРАТНОМУ ПОДХОДУ.

Затратный подход не применяется для самостоятельной оценки земельного участка, так как земельный участок является не возобновляемым активом.

В оценочной практике возможно использование элементов затратного подхода в сравнительном и доходном подходах для расчета стоимости улучшений земельного участка.

Учитывая вышеизложенное, Оценщик отказывается от применения затратного подхода в отношении расчета справедливой стоимости земельного участка.

4.2. РАСЧЕТ СТОИМОСТИ ПО ЗАТРАТНОМУ ПОДХОДУ.

Доходный подход применяется для самостоятельной оценки земельного участка, если существует достоверная информация о совершенных сделках аренды, а так же о предложениях о сдаче в аренду земельных участков.

На дату оценки нет достоверно информации об сделках аренды а так же предложений об аренде.

Учитывая вышеизложенное, Оценщик отказывается от применения доходного подхода в отношении расчета справедливой стоимости земельного участка.

4.2. РАСЧЕТ СТОИМОСТИ ПО СРАВНИТЕЛЬНОМУ ПОДХОДУ.

Основой применения данного подхода является тот факт, что стоимость объекта оценки непосредственно связана с ценой продажи аналогичных объектов. Каждая сопоставимая продажа сравнивается с объектом оценки. В цену сопоставимой продажи вносятся поправки (корректировки), отражающие существенные различия между ними.

При использовании сравнительного подхода Оценщиком были предприняты следующие шаги:

- сбор данных, изучение рынка недвижимости, отбор аналогов из числа сделок купли-продажи и предложений на продажу (публичных оферт);
- проверка информации по каждому отобранному аналогу о цене продажи и запрашиваемой цене, оплате сделки, физических характеристиках, и иных условиях сделки;
- анализ и сравнение каждого аналога с объектом оценки по времени продажи (выставлению оферты), местоположению, физическим характеристикам и условиям продажи;
- корректировка цен продаж или запрашиваемых цен по каждому аналогу в соответствии с имеющимися различиями между ним и объектом оценки;
- согласование скорректированных цен аналогов и вывод показателя стоимости объекта оценки.

При сравнительном анализе стоимости объекта оценки с ценами аналогов Оценщик использовал данные по ценам предложений (публичных оферт) аналогичных объектов, взятых из открытых источников (печатных изданий, официальных интернет-сайтов, данных риэлтерских агентств).

Такой подход, по мнению Оценщика, оправдан с той точки зрения, что потенциальный покупатель прежде, чем принять решение о приобретении недвижимости проанализирует текущее рыночное предложение и придет к заключению о возможной цене, учитывая все достоинства и недостатки относительно объектов сравнения.

При отсутствии в свободном доступе баз данных (листингов) с ценами реальных сделок по состоянию на дату оценки (данные Рос реестра в открытом доступе указывают данные по сделкам по 2012 года включительно), на которые опираются в своей работе оценщики большинства стран мира, Оценщик справедливо сделал вывод, что данные публичных оферт наиболее близки к реальным ценам сделок купли-продажи, и, следовательно, в наибольшей степени отвечают требованиям российского законодательства в области оценки.

Таким образом, Оценщиком в процессе расчётов были использованы данные, именуемые в ГК РФ как «оферта» и «публичная оферта» (Ст. 435 и 437). Следовательно, Оценщик гипотетически (с учетом соответствующих корректировок) предполагал, что лицо, «сделавшее предложение, считает себя заключившим договор с адресатом, которым будет принято предложение».

Данные об аналогах проанализированы Оценщиком и сведены в расчётную таблицу. В ходе анализа к ценам аналогов были внесены корректировки на различия, существующие между аналогами и объектом оценки.

Отрицательная корректировка вносится в случае, если по данному показателю аналог превосходит объект оценки, а **положительная** - если по данному показателю аналог ему уступает.

Величина корректировки определялась Оценщиком экспертным путем или на основании весовой доли элемента сравнения в общей стоимости объекта оценки.

Расчет стоимости земельного участка.

Для проведения расчетов по сравнительному подходу были отобраны наиболее сходные по своим характеристикам и местоположению земельные участки.

Все анализируемые объекты выставлены на продажу, во время, совпадающее с датой оценки, в связи с этим, корректировка на дату не проводилась.

Полная информация Print Screen, с указанием ссылок на источник информации представлена в Приложении к настоящему отчету.

Выбор единицы сравнения

Поскольку объекты могут различаться по размеру и числу входящих в них элементов, при проведении сравнения можно столкнуться с определенными сложностями. Поэтому данные нужно привести к одному наиболее удобному значению. Таким значением может стать соответствующая единица измерения типичная для определенного сегмента рынка.

Объектом оценки настоящего Отчет являются земельные участки. На данном сегменте рынка принято апеллировать показателем стоимости 1 сотки или 1 га. В качестве единицы сравнения выбирается 1 сотка.

Расчет стоимости общей площадью до 100 соток

Элемент сравнения	Единица измер.	Объект оценки	Объекты сравнения		
			1	2	3
Цена предложения	руб.		50 000 000	46 500 000	33 500 000
Источник информации			http://www.invst.ru/prodaja/promyshlennye_zemli/promyshlennaya_zemlya_s_kommunikatsiyami_v_podolske_2_ga/	http://www.invst.ru/prodaja/promyshlennye_zemli/zemlya_promyshlennogo_naznacheniya_v_koledino_1_86_ga/	http://www.invst.ru/prodaja/promyshlennye_zemli/zemlya_promyshlennogo_naznacheniya_v_koledino_1_34_ga/ /
Единица сравнения	Сот.				
Цена предложения	руб		50 000 000	46 500 000	33 500 000
Общая площадь, сот.	сот	До 100	200	186	134
Цена за ед. площади	руб/сот		250 000	250 000	250 000
Корректировки	(Все корректировки производятся от сопоставимого объекта к оцениваемому)				
Право собственности		полное	полное	полное	полное
Корректировка	%		0,0%	0,0%	0,0%
Скорректированная цена	руб/сот		250 000	250 000	250 000
Условия финансирования		рыночные	рыночные	рыночные	рыночные
Корректировка	%		0,0%	0,0%	0,0%
Скорректированная цена	руб/сот		250 000	250 000	250 000
Торг			Торг	Торг	Торг
Корректировка	%		-13,5%	-13,5%	-13,5%
Скорректированная цена	руб/сот		216250	216250	216250
Дата продажи (дата оценки)		ноябрь 17	ноябрь 17	ноябрь 17	ноябрь 17
Корректировка	%		0,0%	0,0%	0,0%
Скорректированная цена	руб/сот		216250	216250	216250
Местоположение		деревня	Подольск,	деревня Коледино,	деревня Коледино,

Элемент сравнения	Единица измер.	Объект оценки	Объекты сравнения		
			1	2	3
		Коледино, Подольский район, Московская область Шоссе:Симферопольское шоссе (М2) От МКАД:25 км	городской округ Подольск, Московская область Шоссе:Симферопольское шоссе (М2) От МКАД:20 км	городской округ Подольск, Московская область Шоссе:Симферопольское шоссе (М2) От МКАД:20 км	городской округ Подольск, Московская область Шоссе:Симферопольское шоссе (М2) От МКАД:20 км
Корректировка	%		0,0%	0,0%	0,0%
Скорректированная цена	руб/сот		216250	216250	216250
Физические характеристики					
Общая площадь, сот.	сот	До 100	200	186	134
Корректировка	%		+6%	+6%	+6%
Скорректированная цена	руб/сот		229225	229225	229225
Назначение		размещения промышленных, складских объектов, предприятий оптовой и розничной торговли, делового центра, объектов придорожного сервиса	Земли под склады Земли под производство Земли под производственно-складские комплексы	Земли под склады Земли под производство Земли под производственно-складские комплексы	Земли под склады Земли под производство Земли под производственно-складские комплексы
Корректировка	%		0,0%	0,0%	0,0%
Скорректированная цена	руб/сот		229225	229225	229225

Элемент сравнения	Единица измер.	Объект оценки	Объекты сравнения		
			1	2	3
Обременения (Сервитут)		Да	Нет	Нет	Нет
Корректировка			0	0	0
Скорректированная цена	руб/сот		229225	229225	229225
Инженерные коммуникации		по границе	по границе	по границе	по границе
Корректировка	%		0,0%	0,0%	0,0%
Скорректированная цена	руб/сот		229225	229225	229225
Операционная аренда		Нет	Нет	Нет	Нет
Корректировка			0	0	0
Скорректированная цена с учетом развитой инфраструктуры вокруг объектов аналогов	руб/сот		229225	229225	229225
Корректировка на отсутствие инфраструктуры			0,1766331	0,1766331	0,1766331
Цена за ед. общей площади с учетом не развитой инфраструктуры вокруг объекта оценки **(**Скорректированная цена с учетом развитой инфраструктуры вокруг объектов аналогов* Корректировка на отсутствие инфраструктуры)	руб/сот		40488,71	40488,71	40488,71
Цена за ед. общей площади	руб/сот		40488,71		
Цена за ед. общей площади	руб/кв.м		404,89		

Объяснение вносимых корректировок:

Поправка на цену предложения:

Под поправкой на торг подразумевается сумма, на которую продавец может снизить первоначально объявленную сумму, в нашем случае – сумму предложения. Информация о ценах сделок с объектами недвижимости в основном является закрытой и не разглашается третьим лицам. Как правило, информация об этих сделках недоступна, поэтому для проведения сравнительного анализа оценщик использует цены предложения на сравниваемые объекты.

Корректировка на разницу между стоимостью предложения и ценой продажи была определена по данным «Справочника расчетных данных для оценки и консалтинга» (СРД №19, 2016 г.) под редакцией к.т.н. Е.Е. Яскевича.

Значение скидки на торг по городам

Населенный пункт	Жилая		Торговая		Офисная		Производственно-складская		Земельные участки
	Аренда	Продажа	Аренда	Продажа	Аренда	Продажа	Аренда	Продажа	Продажа
	Крупные города								
Воронеж	6-8 (7)	9-11 (11)	7-10 (8,5)	11-14 (12,5)	6-9 (7,5)	10-13 (11,5)	7-9 (8)	12-15 (13,5)	-
Екатеринбург	5-9 (7)	6-11 (8)	7-9 (8)	10-12 (11)	6-10 (8)	9-12 (11,5)	8-9 (8,5)	11-13 (12)	11-13 (12)
Краснодар	6-9 (7,5)	10-13 (11,5)	8-10 (9)	10-12 (11)	6-10 (8)	10-14 (12)	8-10 (9)	12-15 (13,5)	-
Москва	5-9 (7)	8-12 (10)	7-13 (10)	12-17 (14,5)	8-11 (9,5)	12-14 (13)	9-11 (10)	11-15 (13)	9-12 (10,5)
Новосибирск	-	8-9 (8,5)	6-10 (8)	10-13 (11,5)	6-9 (7,5)	9-13 (11)	7-10 (8,5)	10-14 (12)	11-14 (12,5)
Ростов-на-Дону	6-8 (7)	9-11 (10)	7-10 (8,5)	11-13 (12)	-	10-14 (12)	-	10-15 (12,5)	10-12 (11)
С.- Петербург	5-8 (6,5)	5-10 (7,5)	6-9 (8,5)	12-14 (13)	7-11 (9)	11-14 (12,5)	10-12 (11)	10-14 (12)	8-12 (10)
Среднее по крупным городам в ноябре 2016 г.	**7,0**	**9,5**	**8,6**	**12,2**	**8,2**	**11,9**	**7,3**	**12,6**	**11,2**
Среднее по крупным городам в мае 2016 г.	**9,1**	**12,1**	**10,8**	**15,0**	**10,5**	**14,2**	**12,3**	**15,5**	**13,1**
Среднее по крупным городам в мае 2015 г.	**8,2**	**10,7**	**9,1**	**11,8**	**8,4**	**10,2**	**10,2**	**13,1**	**11,9**
Среднее по крупным городам в ноябре 2014 г.	**4,4**	**7,6**	**5,9**	**9,0**	**5,6**	**9,2**	**7,5**	**11,5**	**11,1**
	Средние города								
Владивосток	5-8 (6,5)	8-12 (10)	-	12-14 (13)	7-10 (8,5)	10-13 (11,5)	7-11 (9)	10-14 (12)	-
Омск	7-8 (7,5)	8-11 (9,5)	6-9 (7,5)	11-13 (12)	6-10 (8)	10-13 (11,5)	-	11-15 (13)	-
Севастополь	8-10 (9)	12-16 (14)	-	12-16 (14)	-	11-14 (12,5)	-	10-15 (12,5)	12-18 (15)
Ставрополь	6-8 (7)	10-14 (12)	5-10 (7,5)	10-14 (12)	6-9 (7,5)	10-15 (12,5)	8-12 (10)	12-16 (14)	12-17 (14,5)
Тамбов	6-7 (6,5)	10-13 (11,5)	8-10 (9)	11-13 (12)	-	10-16 (13)	-	11-15 (13)	12-14 (13)
Тверь	5-7 (6)	9-11 (10)	7-9 (8)	11-15 (13)	7-9 (8)	11-13 (12)	9-10 (9,5)	11-13 (12)	12-16 (14)
Среднее по средним городам в ноябре 2016 г.	**7,1**	**11,2**	**8,0**	**12,7**	**8,0**	**10,1**	**9,5**	**12,8**	**14,1**
Среднее по средним городам в мае 2016 г.	**8,2**	**12,0**	**10,4**	**14,5**	**10,5**	**13,9**	**10,8**	**15,1**	**15,2**
Среднее по средним городам в мае 2015 г.	**5,3**	**9,3**	**8,2**	**11,2**	**7,5**	**10,8**	**8**	**12,9**	**13,6**
Среднее по средним городам в ноябре 2014 г.	**3,9**	**7,5**	**6,6**	**8,0**	**5,8**	**9,9**	**7,0**	**12,4**	**13,2**
	Небольшие города и населенные пункты								
Московская область в ноябре 2016 г.	7-9 (8)	10-14 (12)	7-9 (8)	10-14 (12)	8-10 (9)	10-14 (12)	8-11 (9,5	12-17 (14,5)	12-15 (13,5)
Московская область в мае 2016 г.	8-11 (9,5)	11-17 (14)	9-12 (10,5)	12-17 (14,5)	10-14 (12)	12-17 (14,5)	10-16 (13)	13-19 (16)	13-16 (14,5)
Московская область в марте 2015 г.	5-6 (5,5)	9-13 (11)	9	10-14 (12)	8-11 (9,5)	10-15 (12,5)	10-15 (12,5)	11-14 (12,5)	12-14 (13)
Московская область в ноябре 2014 г.	3-5 (4)	8-11 (9,5)	7	8-12 (10)	6-10 (8)	9-12 (10,5)	7-11 (9)	9-12 (10,5)	10-13 (11,5)

Корректировка на уторгование принята на уровне -13,5%.

Общая площадь

Объект оценки отличается от объектов аналогов.

Общая площадь объекта оценки составляет: до 100 сот.

Общая площадь объектов аналогов составляет соответственно:200, 186, 134 сот.

Корректировка производилась с помощью данных справочника Яскевича, том 3, 2016 года, стр.177,таблица 58

Таблица 58

Земельные участки под объекты придорожного сервиса						
Площадь, га		аналог				
		<1	1-2,5	2,5-5	5-10	≥10
объект оценки	<1	1,00	1,06	1,15	1,23	1,27
	1-2,5	0,94	1,00	1,08	1,16	1,20
	2,5-5	0,87	0,92	1,00	1,07	1,11
	5-10	0,81	0,86	0,93	1,00	1,03
	≥10	0,79	0,84	0,90	0,97	1,00

Корректировка равняется(Са/Со-1)*100%

Характеристика	Объект оценки	Аналог 1	Аналог 2	Аналог 3
Общая площадь, сот	До 100	200	186	134
Общая площадь, га	До 1	2	1,86	1,34
Коэффициент	1	1,06	1,06	1,06
Корректировка		+6%	+6%	+6%

Местоположение

Объект оценки и все объекты-аналоги находятся недалеко от крупных транспортных магистралей. Корректировка не требуется.

Объект оценки и все объекты-аналоги приблизительно одинаково удалены от МКАД. Корректировка не требуется.

Категория земель, разрешенное использование

Объект оценки и все объекты-аналоги имеют схожую категорию земель и разрешенное использование. Корректировка не требуется.

Местоположение по отношению к инженерным системам и коммуникациям Земельный участок объекта оценки гипотетически рассматривался как свободный, также как и подобранные объекты-аналоги, поэтому корректировка на наличие коммуникаций на участке не требуется (по границе проходят электроснабжение, водоснабжение и канализация). Корректировка не требуется.

Право собственнотсти

Объект оценки и все объекты-аналоги находятся в собственности. Корректировка не требуется.

Дата предложения (изменение цен предложения во времени)

Все объекты-аналоги предложены к продаже в августе 2017 года. Корректировка не требуется.

Сервитут

На Объект оценки с кадастровым номером: 50:27:0020709:337, Установлен сервитут. Согласно соглашению № 337-493/567/2016 об установлении частного сервитута на земельный участок от 14 декабря 2016 года.

Согласно пункту 2.3 обременения Земельного участка Фонда сервитутом не лишает фонд прав владения. Пользования и распоряжения земельным участком Фонда в целом. Поэтому корректировка не вводилась и она равняется 0

Корректировка на отсутствие развитой инфраструктуры в районе объекта оценки:

Полученный результат, необходимо скорректировать с учетом допущения прописанного в задании на оценку: для обеспечения наилучшего и наиболее

эффективного использования объекта оценки его местоположение будет обеспечено надлежащей инфраструктурой через пять лет.

Справедливая стоимость определялась путем дисконтирования.

Формула дисконтирования денежных потоков

$$CFd = \frac{CF_N}{(1+D)^{N-0,5}}$$

Где

CFn- стоимость полученного результата, с учетом развитой инфраструктуры в районе объекта оценки;

n- количество лет , через которое будет развиваться инфраструктура данного района.

Согласно допущениям в задании на оценку, n равняется 5 годам.

D- ставка дисконтирования.

Ставка дисконтирования определялась согласно пункту 48 МСФО-13 «Оценка справедливой стоимости» (ред. от 17.12.2014):

Предприятие, удерживающее группу финансовых активов и финансовых обязательств, подвергается рыночным рискам (в соответствии с определением, предложенным в МСФО (IFRS) 7) и кредитному риску (в соответствии с определением, предложенным в МСФО (IFRS) 7) каждого из контрагентов. Если предприятие управляет такой группой финансовых активов и финансовых обязательств на основе своей чистой подверженности рыночным рискам или кредитному риску, предприятие имеет право применять исключение, предусмотренное в настоящем стандарте в отношении оценки справедливой стоимости. Данное исключение позволяет предприятию оценивать справедливую стоимость группы финансовых активов и финансовых обязательств на основе цены, которая была бы получена при продаже чистой длинной позиции (то есть актива) за принятие конкретного риска или при передаче чистой короткой позиции (то есть обязательства) за принятие конкретного риска при проведении операции на добровольной основе между участниками рынка на дату оценки в текущих рыночных условиях. Соответственно, предприятие должно оценивать справедливую стоимость группы финансовых активов и финансовых обязательств с учетом того, как участники рынка оценили бы чистую подверженность риску на дату оценки.

В данном случае за ставку дисконтирования принимаем прибыль предпринимателя. Прибыль предпринимателя была взята из справочника СРД №19 от 2016 года.

№ п/п	Город, область, местоположение объекта	Тип недвижимости	Констр. система (КС), класс	Рыночная прибыль предпринимателя (ПП) %		Рыночные внешние износы (ВнИ) %	
				Ноябрь 2015 г.	Ноябрь 2016 г.	Ноябрь 2015 г.	Ноябрь 2016 г.
	20-40 км от МКАД	Типовые загор. влад. старой постройки	7	32	31	-	
	50-60 км от МКАД	Типовые загор. влад. соврем. постройки	1	33	35	-	
	60-70 км от МКАД	Типовые загор. влад. соврем. постройки	1	32	33	-	
	20-40 км от МКАД	Типовое жилье	4, «С»	24-30	22-28	-	
	10-20 км от МКАД	Офисы	1, 3, 4, 6, «В»	17	16	-	
	10-20 км от МКАД	Офисы	1, 4, «С»	14	12	-	
	30-40 км от МКАД	Офисы	1, 4, «С»	10	12		
	50-60 км от МКАД	Офисы	1, 4, «С»	6	8		
	70-90 км от МКАД	Офисы	1, 4, «С»	4	7		
	10-20 км от МКАД	Склады-терминалы	6, «В»	59	62	-	
	40-70 км от МКАД	Склады-терминалы	6, «В»	42	47	-	

Согласно справочнику прибыль предпринимателя для складов-терминалов равняется 47%.

Расчет справедливой стоимости одной сотки земельного участка:

	Объект оценки	Аналог 1	Аналог 2	Аналог 3
Стоимость 1 сотки с учетом **развитой инфраструктуры вокруг объекта оценки**		229225	229225	229225
Стоимость 1 сотки с учетом отсутствия **развитой инфраструктуры вокруг объекта оценки**		40488,71	40488,71	40488,71

$$CFd = \frac{CF_N}{(1+D)^N} = \frac{229225}{(1+47\%)^{4,5}} = 40488{,}71 \text{ руб./сот.}$$

$$CFd = \frac{CF_N}{(1+D)^N} = \frac{229225}{(1+47\%)^{4,5}} = 40488{,}71 \text{ руб./сот.}$$

$$CFd = \frac{CF_N}{(1+D)^N} = \frac{229225}{(1+47\%)^{4,5}} = 40488{,}71 \text{ руб./сот.}$$

Корректировка равняется: коэффициенту: 1/(**(1+47%)**$^{4,5=}$ 0,1766331

Расчет справедливой стоимости каждого земельного участка

Справедливая стоимость земельного участка составит округленно: 38 847 013 рублей

Кадастровый №	Ближайший н.п.	Площадь, кв.м.	Стоимость 1 кв.м., рубли	Стоимость участка (рубли)	Стоимость участка , округленно (рубли)
50:27:0020709:337	Коледино	9289	404,89	3 761 023	3 800 000
ИТОГО				3 761 023	3 800 000

5. СОГЛАСОВАНИЕ РЕЗУЛЬТАТОВ

Результаты расчетов справедливой стоимости Объекта оценки по трем подходам указаны в Таблице 7.

Таблица 7

Подходы:	Справедливая стоимость, руб.
Затратный подход	Не применялся
Сравнительный подход	**3 800 000**
Доходный подход	Не применялся

Заключительным этапом определения справедливой стоимости оцениваемого объекта является итоговое согласование стоимостных показателей, полученных при помощи использованных подходов оценки. Целью сведения результатов является определение наиболее вероятной стоимости оцениваемых объектов на дату оценки через взвешивание преимуществ и недостатков проведенных расчетов. Выбор итоговых значений весовых коэффициентов для рассматриваемых методов осуществлялся на основе реализации техники метода анализа иерархий[1]. Были рассмотрены следующие факторы, влияющие на результаты, полученные разными подходами:

- учет влияния текущей рыночной ситуации на дату оценки;
- наличие необходимой информации для реализации метода;
- достоверность имеющейся информации;
- учет специфических особенностей объекта оценки;
- учет влияния возможных рисков при определении стоимости;
- отражение тенденции развития рыночной ситуации.

На первом уровне расположены основные факторы, определяющие достоверность результата оценки:

Таблица8

	Показатели	1	2	3	4	5	6	Вектор приоритета
1	учет влияния текущей рыночной ситуации на дату оценки	1,000	1,000	1,000	1,000	1,000	1,000	0,16667
2	наличие необходимой информации для реализации метода	1,000	1,000	1,000	1,000	1,000	1,000	0,16667
3	достоверность имеющейся информации	1,000	1,000	1,000	1,000	1,000	1,000	0,16667
4	учет специфических особенностей объекта оценки	1,000	1,000	1,000	1,000	1,000	1,000	0,16667
5	учет влияния возможных рисков при определении стоимости	1,000	1,000	1,000	1,000	1,000	1,000	0,16667
6	отражение тенденции развития рыночной ситуации	1,000	1,000	1,000	1,000	1,000	1,000	0,16667

Было принято допущение о равенстве вклада в процесс принятия решения всех вышеперечисленных факторов. При оценке каждого используемого подхода по анализируемым факторам был поставлен вопрос: насколько хорошо данный метод учитывает данный фактор при оценке конкретного объекта. Весовые параметры,

[1] Расчет проводился с использованием программы "Анализ иерархий" НИЦ "Нейросплав".

характеризующие степень учета данного фактора при реализации, каждого из подходов, приведены в следующей Таблице 16:

Таблица 9

№ п/п	Наименование фактора	Вес фактора	Сравнит. подход	Доходный подход	Затратный подход
1	Учет влияния текущей рыночной ситуации на дату оценки объекта	16,67%	100,00%	00,00%	00,00%
2	Наличие информации, необходимой для реализации подхода	16,67%	100,00%	00,00%	00,00%
3	Достоверность используемой информации при реализации подхода	16,67%	100,00%	00,00%	00,00%
4	Учет специфических особенностей объекта оценки	16,67%	100,00%	00,00%	00,00%
5	Учет влияния возможных рисков при определении стоимости	16,67%	100,00%	00,00%	00,00%
6	Отражение тенденции развития рыночной ситуации	16,67%	100,00%	00,00%	00,00%
Результирующий вектор приоритетов		100%	100,00%	00,00%	00,00%

Таким образом, при согласовании полученных результатов применены следующие весовые коэффициенты:

Подходы.	Результирующий вектор приоритетов
Сравнительный подход	1,00
Доходный подход	Не применялся
Затратный подход	Не применялся

Справедливая стоимость определяется по следующей формуле:

$$РС = РС_{сравн.} \times 1,00$$

На основании информации, представленной в данном отчете, мы пришли к заключению, что справедливая стоимость объекта оценки, земельного участка предназначенного для размещения промышленных, складских объектов, предприятий оптовой и розничной торговли, делового центра, объектов придорожного сервиса, по состоянию на 10 ноября 2017 года, с учетом округления составляет:

3 800 000
(Три миллиона восемьсот тысяч) рублей

В конце мы хотим сделать замечание, что сделанный нами вывод о стоимости права собственности оцениваемого объекта основан на предположениях и условиях, оговоренных в отчете. Однако необходимо принять во внимание, что цена, установленная в случае реальной сделки отдельного участка, может отличаться от оценочной стоимости права собственности, определенной нами, вследствие таких факторов, как мотивы сторон, умение сторон вести переговоры, условия сделки (например, финансовые) и иные факторы, непосредственно относящиеся к особенностям конкретной сделки. Наша оценка не учитывала этих и других подобных факторов изменения цены.

6. СПИСОК ИСПОЛЬЗОВАННЫХ ИСТОЧНИКОВ

6.1 НОРМАТИВНЫЕ ДОКУМЕНТЫ

1. Гражданский кодекс РФ. Ч . I - II // Федеральный закон № 15 - ФЗ от 26.01.1996 г.
2. Федеральный закон Российской Федерации «Об оценочной деятельности в Российской Федерации» от 29 июля .1998 г., №135-ФЗ в редакции Федерального закона Российской Федерации от 24.07.2007 г. №220-ФЗ.
3. Федеральный закон Российской Федерации «О внесении изменений в Федеральный закон «Об оценочной деятельности в Российской Федерации»» от 29 июля .2006 г. №157-ФЗ.
4. Федеральный стандарт оценки «Общие понятия оценки, подходы и требования к проведению оценки (ФСО №1) (утв. приказом Минэкономразвития РФ от 20 мая 2015 г. №297).
5. Федеральный стандарт оценки «Цель оценки и виды стоимости» (ФСО №2) (утв. приказом Минэкономразвития РФ от 20 мая 2015г. №298).
6. Федеральный стандарт оценки «Требования к отчету об оценке» (ФСО №3) (утв. приказом Минэкономразвития РФ от 20 мая 2015 г. №299).
7. Международные стандарты оценки МСО 2007 Международного комитета по стандартам оценки (МКСО).

6.2 СПРАВОЧНАЯ ЛИТЕРАТУРА И ИНФОРМАЦИОННЫЕ ИСТОЧНИКИ

1. Информационно-аналитический бюллетень рынка недвижимости “RWAY” выпускаемый совместно с Москомземом при участии Комитета по собственности, приватизации и хозяйственной деятельности Государственной Думы РФ;
2. Internet–ресурсы (www.izrukvruki.ru, www.kdo.ru, www.domailudi.ru, www.appartment.ru, www.mian.ru, www.miel.ru, www.foreman.ru, www.km.ru/estate, www.astet.ru, www.akp.ru, www.valnet.ru, www.appriser.ru, www.rway.ru и др.).

6.3 МЕТОДИЧЕСКАЯ ЛИТЕРАТУРА

1. Грибовский С.В. Оценка доходной недвижимости. – СПб.: ПИТЕР, 2001. – 336 с.
2. Оценка объектов недвижимости: теоретические и практические аспекты / Под ред. В.В. Григорьева. - М.: ИНФРА-М, 1997. Учебное пособие. Одобрено и рекомендовано к изданию учебно-методическим советом Госкомимущества РФ.
3. Оценка недвижимости: Учебник/ Под ред. А.Г. Грязновой, М.А. Федотовой – М.: Финансы и статистика, 2002.
4. Оценка рыночной стоимости недвижимости: Учеб. И практ. Пособие/Под ред. В.Н. Зарубина, В.М. Рутгайзера. – М.: Дело, 1998.
5. Тарасевич Е.И. Оценка недвижимости. СПб.: СПбГТУ, 1997. – 442 с.
6. Фридман Д,, Ордуей Н Анализ и оценка приносящей доход недвижимости: Пер. с англ. – М.: Дело Лтд, 1995. – 461 с.
7. Харисон Генри С. Оценка недвижимости: Пер. с англ. – М.: РИО Мособлупрполиграфиздата, 1994. – 231 с.
8.

7.ИСПОЛЬЗУЕМАЯ ТЕРМИНОЛОГИЯ

Справедливая стоимость, понятие которой дано в Международном стандарте финансовой отчетности (IFRS 13) «Оценка справедливой стоимости» (введен в действие на территории Российской Федерации Приказом Минфина России №106н от 18.07.2012 г.): это цена, которая может быть получена при продаже актива или уплачена при передаче обязательства при проведении операции на добровольной основе на основном (или наиболее выгодном) рынке на дату оценки в текущих рыночных условиях (то есть выходная цена) независимо от того, является ли такая цена непосредственно наблюдаемой или рассчитывается с использованием другого метода оценки.

Согласно IFRS 13 оценка справедливой стоимости осуществляется несколькими подходами:

затратный подход – метод оценки, при котором отражается сумма, которая потребовалась бы в настоящий момент для замены производительной способности актива (часто называемая текущей стоимостью замещения);

доходный подход – методы оценки, которые преобразовывают будущие суммы (например, потоки денежных средств или доходы и расходы) в единую сумму на текущий момент (то есть дисконтированную). Оценка справедливой стоимости осуществляется на основе стоимости, обозначаемой текущими рыночными ожиданиями в отношении таких будущих сумм;

рыночный подход – метод оценки, при котором используются цены и другая соответствующая информация, генерируемая рыночными сделками с идентичными или сопоставимыми (то есть аналогичными) активами, обязательствами или группой активов и обязательств, такой как бизнес.

Дата оценки (дата проведения оценки, дата определения стоимости) – дата, по состоянию на которую определяется стоимость объекта оценки. (ФСО №1).

Итоговая стоимость объекта оценки определяется путем расчета стоимости объекта оценки при использовании подходов к оценке и обоснованного оценщиком согласования (обобщения) результатов, полученных в рамках применения различных подходов к оценке (ФСО №1).

Метод оценки – последовательность процедур, позволяющая на основе существенной для данного метода информации определить стоимость объекта оценки в рамках одного из подходов к оценке (ФСО №1).

Объект-аналог – объект, сходный объекту оценки по основным экономическим, материальным, техническим и другим характеристикам, определяющим его стоимость. (ФСО №1).

***Цена* – термин, обозначающий денежную сумму, требуемую, предлагаемую или уплаченную за некий товар или услугу. Она является историческим фактом, т.е. относится к определенному моменту времени и месту, независимо от того, была ли она объявлена открыто или осталась в тайне. В зависимости от финансовых возможностей, мотивов или особых интересов конкретных покупателя и продавца цена, уплаченная за товары и услуги, может не соответствовать стоимости этих товаров или услуг. Тем не менее, цена является индикатором относительной стоимости, приписываемой товарам или услугам конкретным покупателем и/или конкретным продавцом при конкретных обстоятельствах.**

***Стоимость объекта оценки* – это наиболее вероятная расчетная величина, определенная на дату оценки в соответствии с выбранным видом стоимости согласно требованиям Федерального стандарта оценки «Цель оценки и виды стоимости (ФСО № 2)».**

Риск – под риском понимается степень оправданности ожиданий при прогнозировании получения потоков будущих периодов. При их прогнозировании риск может рассматриваться как вероятность или степень возможности реализации прогнозных оценок.

СКАНЫ СТРАНИЦ КОПИЙ АНАЛОГОВ

Аналог1

www.invst.ru

Промышленная земля с коммуникациями в Подольске
2 га

50 000 000 RUB
250 000 RUB за сотку

Фото Карта

Местоположение

Шоссе:
От МКАД:
В технопарке:

Площадь
Участка:

Цели использования:

Участок

Площадь
Вид права:
Характеристики:
Категория земли:

Коммуникации

Электричество:
Газ:

Описание

Меня интересует коммуникации

Введите цифры с ка

6

Отправить

Аналог 2

www.invst.ru

Земля промышленного назначения в Коледино 1.86 га

46 500 000 RUB
250 000 RUB за сотку

Фото Карта



Местоположение

Шоссе:
От МКАД:
В технопарке:

Площадь
Участка:

Цели использования:

Участок

Площадь
Вид права:
Характеристики:
Категория земли:

Коммуникации

Электричество:
Газ:
Водоснабжение:
Канализация:

Описание

Меня интересует Земля промышленного назначения в Коледино 1.86 га

Введите цифры с картинки:

9 2 3 6 7

Отправить

Аналог 3

www.invst.ru/prodata/promyshlennoe...

Мои варианты

Кабинет Недвижимость Продажа Аренда Купим Оформить сделку

Земля промышленного назначения в Коледино 1.34 га

RUB Фото Карта

250 000 RUB за сотку

Местоположение

Деревня Коледино, Подольский район, Московская область

Шоссе: Симферопольское шоссе (М2)

От МКАД: 30 км

Площадь

Участка: 1.34 га

Цели использования:

Земля под производственно-складскую комплексную

Земля под заводы

Земля под производство

Участок

Площадь 1.34 га

Вид права: Собственность

Характеристики: Ровный

Категория земли: Земли промышленного назначения

Коммуникации

Электричество: В перспективе

Газ: В перспективе

Описание

Продажа земли промышленного назначения в Подольском районе Московской области с удобной подъездной всех коммуникаций

Заявка на просмотр

Меня интересует "Земля промышленного назначения в Коледино 1.34 га", лот 19158

Введите цифры с картинки:

Отправить

Участок под ЖБИ

Минское шоссе 60 км от МКАД

Отправьте нам сообщение Ivonte

ПРИЛОЖЕНИЕ 1.
КОПИИ ДОКУМЕНТОВ, ПОДТВЕРЖДАЮЩИХ ПРАВОМОЧИЕ ПРОВЕДЕНИЯ ОЦЕНКИ

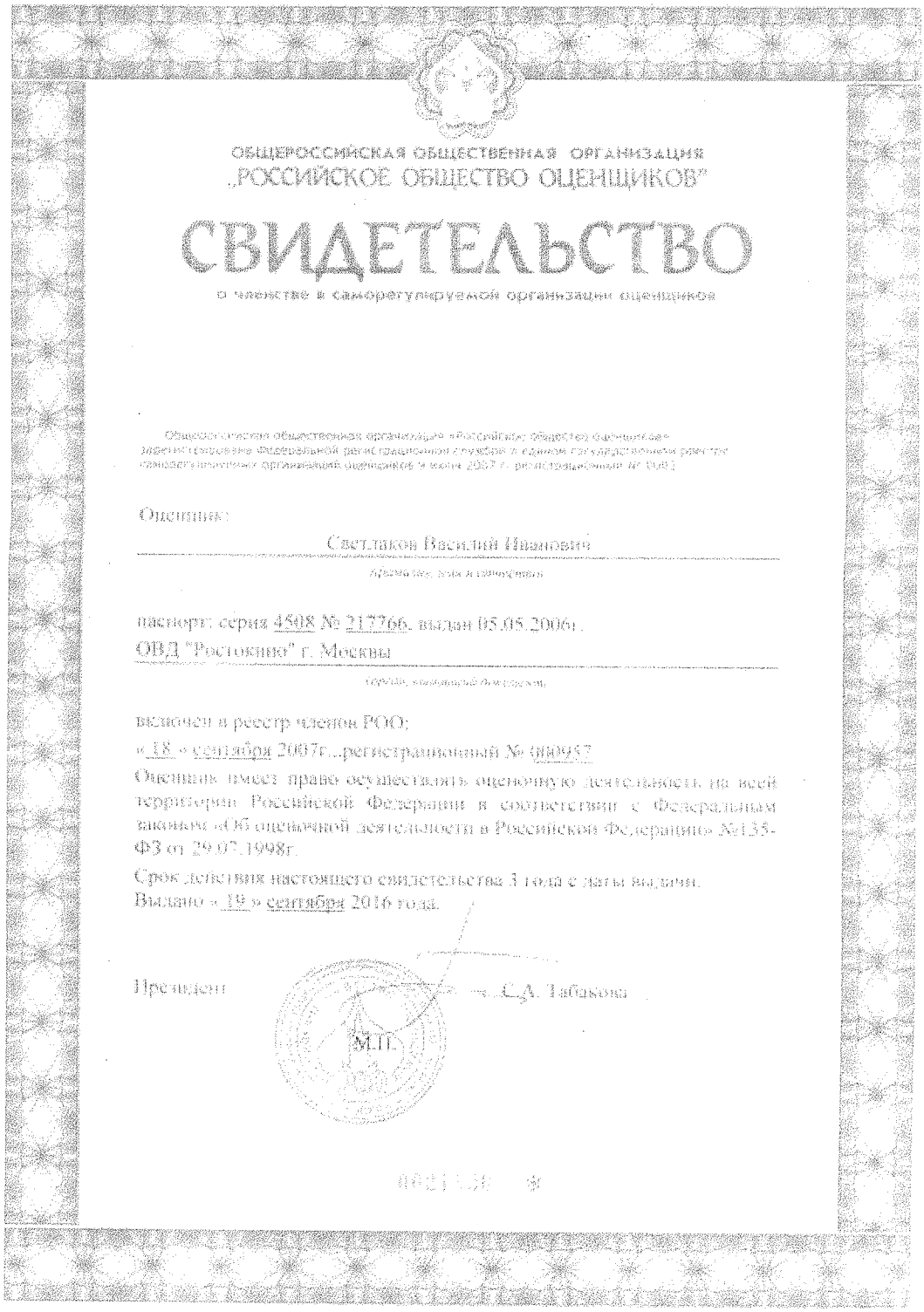

ОБЩЕРОССИЙСКАЯ ОБЩЕСТВЕННАЯ ОРГАНИЗАЦИЯ
„РОССИЙСКОЕ ОБЩЕСТВО ОЦЕНЩИКОВ"

СВИДЕТЕЛЬСТВО

о членстве в саморегулируемой организации оценщиков

Общероссийская общественная организация «Российское общество оценщиков» зарегистрирована Федеральной регистрационной службой в едином государственном реестре саморегулируемых организаций оценщиков в июле 2007 г. регистрационный № 0001

Оценщик:

Светлаков Василий Иванович

(фамилия, имя и отчество)

паспорт: серия 4508 № 217766, выдан 05.05.2006 г.

ОВД "Ростокино" г. Москвы

(орган, выдавший документ)

включен в реестр членов РОО:

«18» сентября 2007г. регистрационный № 008957

Оценщик имеет право осуществлять оценочную деятельность на всей территории Российской Федерации в соответствии с Федеральным законом «Об оценочной деятельности в Российской Федерации» №135-ФЗ от 29.07.1998г.

Срок действия настоящего свидетельства 3 года с даты выдачи.

Выдано «19» сентября 2016 года.

Президент — С.А. Табаков

М.П.

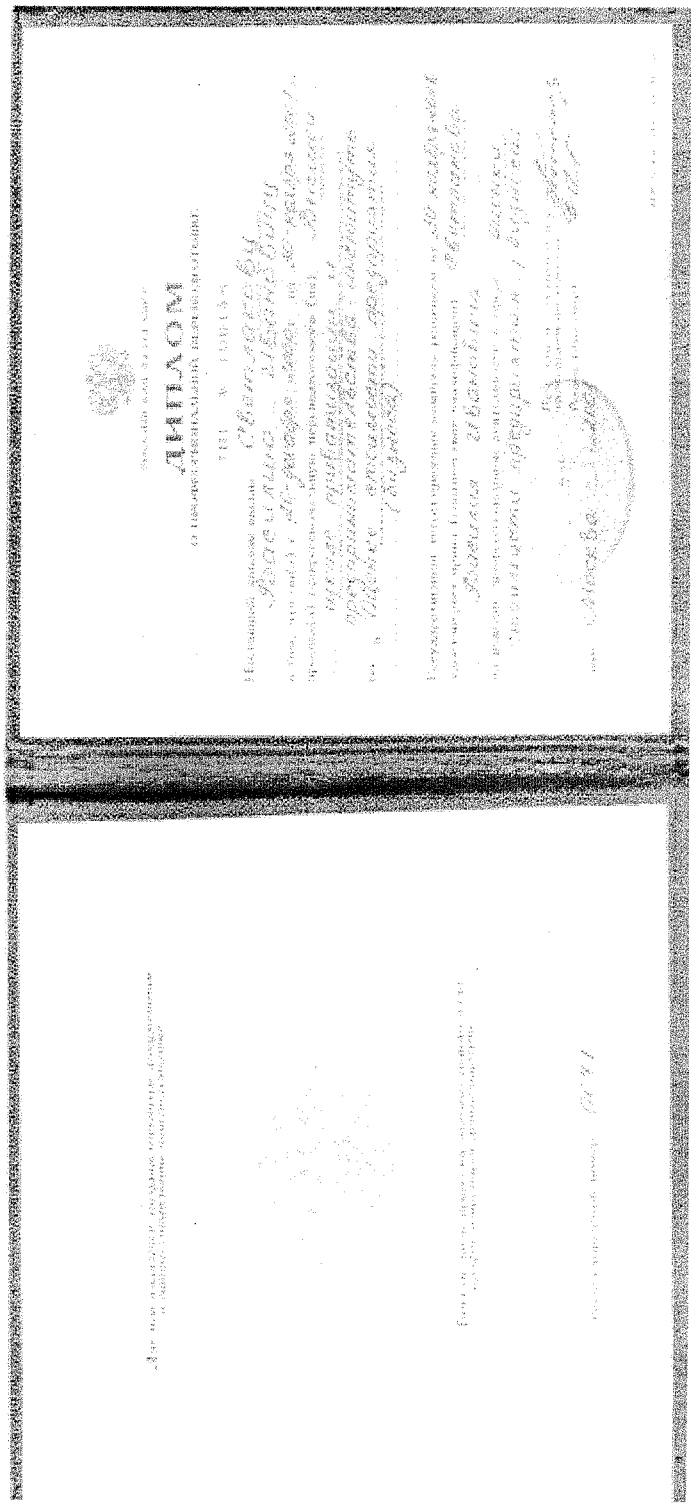

Абсолют

ПОЛИС № 022-073-000962/17
страхования ответственности оценщика

Настоящий Полис выдан в подтверждение того, что заключен Договор страхования гражданской ответственности оценщика № 022-073-000962/17 от 14.03.2017г. в соответствии с Правилами страхования ответственности оценщиков ООО "Абсолют Страхование" от 25.03.2011г. (в ред. от 03.11.2016г.) и на основании Заявления на страхование.

СТРАХОВАТЕЛЬ:	*Савчаков Василий Иванович*
АДРЕС РЕГИСТРАЦИИ:	*г. Москва, проезд Кадомцева, д.15, кв.23*
ОБЩАЯ СТРАХОВАЯ СУММА:	*30 000 000 (Тридцать миллионов) рублей*
ЛИМИТ ВОЗМЕЩЕНИЯ НА ОДИН СТРАХОВОЙ СЛУЧАЙ:	*30 000 000 (Тридцать миллионов) рублей*
ФРАНШИЗА:	*Не установлена*
СТРАХОВАЯ ПРЕМИЯ:	*15 000 (Пятнадцать тысяч) рублей*
ПОРЯДОК УПЛАТЫ СТРАХОВОЙ ПРЕМИИ:	*Единовременно безналичным платежом*
СРОК ДЕЙСТВИЯ ДОГОВОРА (СРОК СТРАХОВАНИЯ):	*с «21» апреля 2017 г. по «20» апреля 2018 г.*
ОБЪЕКТ СТРАХОВАНИЯ:	*Объектом страхования являются имущественные интересы, связанные с риском ответственности оценщика (Страхователя) за убытки/ущерб, возникшие вследствие причинения вреда жизни, здоровью, имуществу Заказчика оценки и (или) третьим лицам в результате оценочной деятельности.* *Объекты оценки, в отношении которых Страхователь (Застрахованное лицо) осуществляет оценочную деятельность.* *- имущественные интересы, связанные с риском наступления ответственности Страхователя по обязательствам, возникшим вследствие причинения ущерба третьим лицам, заключившим договор на проведение оценки, и (или) третьим лицам;* *- имущественные интересы, связанные с риском наступления ответственности Страхователя по контракту (договору на проведение оценки);* *- имущественные интересы, связанные с риском наступления ответственности Страхователя за причинение вреда имуществу третьих лиц в результате нарушения требований федерального закона, федеральных стандартов оценки, иных нормативных правовых актов РФ и иных, кроме законодательства, стандартов и правил оценочной деятельности.*
СТРАХОВОЙ СЛУЧАЙ:	*Страховым случаем признаются установленные вступившим в законную силу решением арбитражного суда или признанные Страхователем (при условии наличия согласия Страховщика) основания и размер возмещения вреда, причиненного жизни и (или) третьим лицам (выгодоприобретателям) оценщиком в результате нарушения требований Федерального стандарта оценки, стандартов и правил оценочной деятельности утвержденных саморегулируемой организацией оценщиков, членом которой является оценщик на момент причинения ущерба.* *Случай признается страховым в соответствии с п.3.3. Договора*
Приложенные документы, являющиеся неотъемлемой частью Полиса:	*1. Правила страхования ответственности оценщика ООО "Абсолют Страхование"* *2. Заявление на страхование ответственности оценщика от 14.03.2017г.*

Страховщик:
ООО "Абсолют Страхование"
Представитель страховой компании
на основании Доверенности №1307 от 07.02.2017г.

_____ (Потапова Е.Ю.)
м.п.
«14» марта 2017г.

Страхователь:
Савчаков Василий Иванович

_____ (Савчаков В.И.)
«14» марта 2017г.

ПРИЛОЖЕНИЕ 2. КОПИИ ДОКУМЕНТОВ, ПРЕДОСТАВЛЕННЫХ ЗАКАЗЧИКОМ ОЦЕНКИ

РОССИЙСКАЯ ФЕДЕРАЦИЯ

Единый государственный реестр прав
на недвижимое имущество и сделок с ним

СВИДЕТЕЛЬСТВО О ГОСУДАРСТВЕННОЙ РЕГИСТРАЦИИ ПРАВА

Управление Федеральной службы государственной регистрации,
кадастра и картографии по Московской области

Дата выдачи: "29" ноября 2013 года

Документ(ы)-основание: • Решение №12-11/13/2 о разделе земельного участка от 12.11.2013

• Решение о разделе земельного участка от 24.12.2012 № б/н

Субъект (субъекты) права: Владельцы инвестиционных паев

Закрытый паевой инвестиционный фонд рентный "Красногорье", данные о которых устанавливаются на основании данных лицевых счетов владельцев инвестиционных паев и реестре владельцев инвестиционных паев и счетов депо владельцев инвестиционных паев

Вид права: Общая долевая собственность

Объект права: Земельный участок, категория земель: земли населенных пунктов, разрешенное использование: для размещения промышленных, складских объектов, предприятий оптовой и розничной торговли, делового центра, объектов придорожного сервиса, общая площадь 9 289 кв. м, адрес (местонахождение) объекта: Московская область, Подольский район, Лаговское с/п, вблизи д.Коледино

Кадастровый (или условный) номер: 50:27:0020709:337

Существующие ограничения (обременения) права: доверительное управление

о чем в Едином государственном реестре прав на недвижимое имущество и сделок с ним "29" ноября 2013 года сделана запись регистрации № 50-50-27/035/2013-181

Регистратор Демина Т. (подпись)

50-АЕЖ 992290

СОГЛАШЕНИЕ № 337-493/567/2016
об установлении частного сервитута на земельный участок

город Москва «14» декабря 2016 г.

Общество с ограниченной ответственностью «Управляющая компания «Прагма Капитал» Д.У. Закрытый паевой инвестиционный фонд рентный «Красногорье» под управлением Общества с ограниченной ответственностью «Управляющая компания «Прагма Капитал», именуемое в дальнейшем «Фонд», зарегистрированное в ЕГРЮЛ ИФНС №46 г. Москвы за ОГРН [illegible], что подтверждается свидетельством серии 77 №008294794, выданным [illegible] 7718581523, что подтверждается свидетельством серии 69 №01828297, выданным Межрайонной ИФНС №6 по Тверской области; место нахождения: [illegible] Тверская область, Селижаровский район, поселок Селижарово, ул. Ленина, д.[illegible], в лице Генерального директора **Исаева Игоря Викторовича** (под мужской, дата рождения [illegible] ноября 1981 г., место рождения г. Москва, паспорт гражданина РФ серия [illegible] 453207, выдан Паспортным столом №1 ОВД «Пресненский» г. Москвы [illegible], код подразделения 772-112, зарегистрирован по адресу: 123022, г. Москва, ул. Красная Пресня, д. 23, кв. 77), действующего на основании Устава, с одной стороны, и

Общество с ограниченной ответственностью «Вайлзберрис», именуемое в дальнейшем **«Пользователь»** (зарегистрированное в ЕГРЮЛ Межрайонной ИФНС № 46 по г. Москве, за ОГРН 1067746062449, что подтверждается свидетельством серии 77 №009035296, выданным 17 января 2006; ИНН 7721546864, что подтверждается свидетельством серии 50 №012726253, выданным 30 мая 2011 г.; место нахождения: 142715, Московская область, Ленинский район, д. Мильково, вл. 1), в лице Генерального директора **Бакальчук Татьяны Владимировны** (под женский, дата рождения 16.10.1975, место рождения гор. Грозный, паспорт 46 05 964515, выдан ОВД Луховицкого р-на Московской обл., дата выдачи 18.12.2003, код подразделения [illegible], зарегистрирована по адресу: Московская область, Луховицкий район, п. [illegible], ул. Садовая, д. 25), действующего на основании Устава, с другой стороны,

совместно именуемые далее **«Стороны»**, заключили настоящее Соглашение (далее – **«Соглашение»**) о нижеследующем:

1. ПРЕДМЕТ СОГЛАШЕНИЯ

1.1. Фонд в соответствии с условиями настоящего Соглашения предоставляет Пользователю право ограниченного пользования, далее по тексту «Сервитут», земельным участком с кадастровым номером: 50:27:0020709:337, общей площадью 9 289 (Девять тысяч двести восемьдесят девять) кв. м, категория земель: земли населенных пунктов, разрешенное использование: для размещения промышленных, складских объектов, предприятий оптовой и розничной торговли, делового центра, объектов предоставления сервиса, расположенным по адресу: Московская область, Подольский район, [illegible] Лаговское, вблизи д. Коледино (далее по тексту – «Земельный участок Фонда»).

1.1.1. Земельный участок Фонда принадлежит владельцам инвестиционных паев Закрытого паевого инвестиционного фонда рентного «Красногорье» под управлением Общества с ограниченной ответственностью «Управляющая компания «Прагма Капитал» на праве общей долевой собственности на основании Решения № 12-11/13/2 о разделе земельного участка от 12.11.2013, Решения о разделе земельного участка от 24.12.2012 №

2

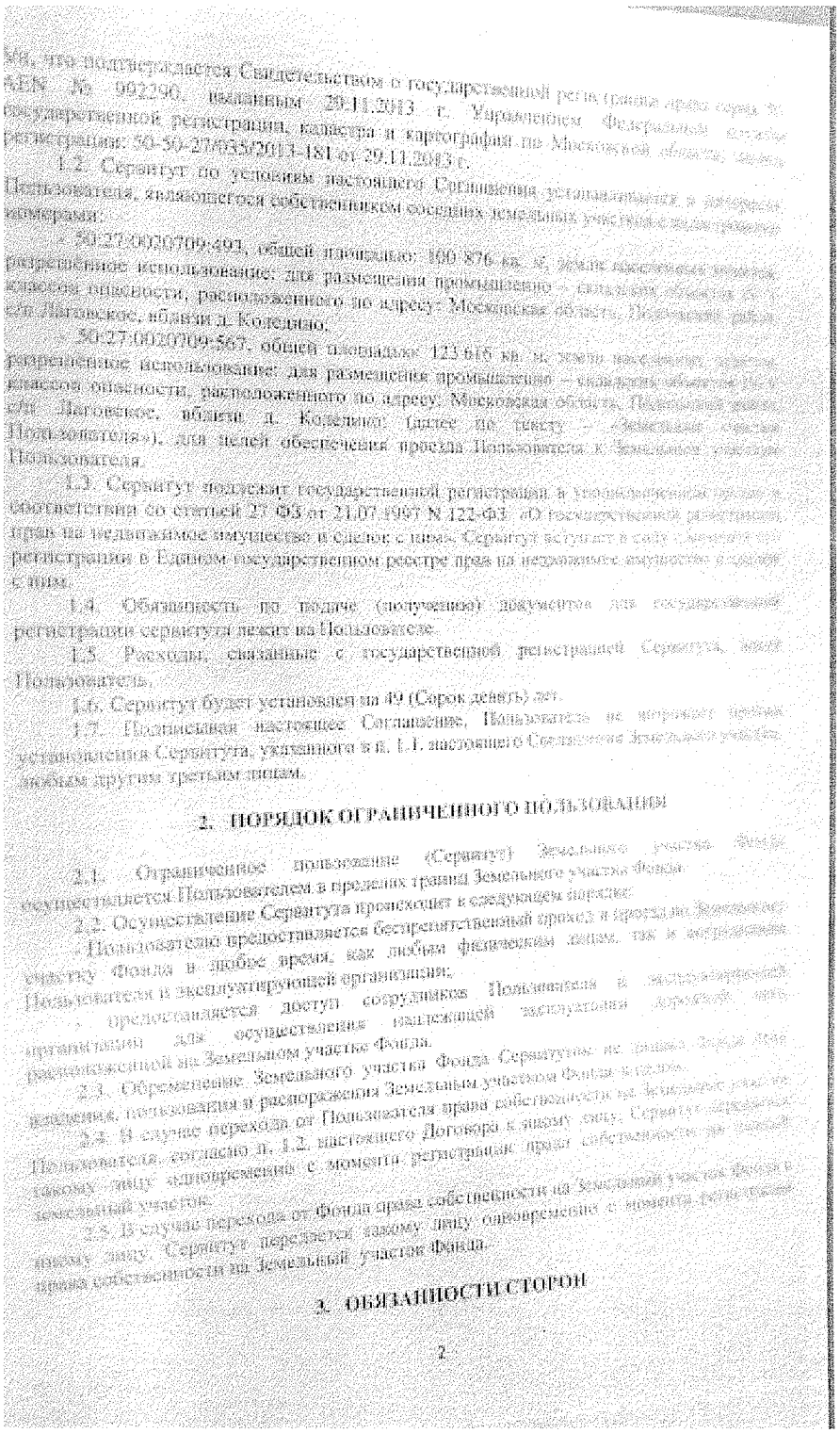

62

3.1. Фонд обязуется:

3.1.1. Беспрепятственно предоставлять Земельный участок Фонда в соответствии с пунктом 1.2. настоящего Соглашения.

3.2. Пользователь обязуется:

3.2.1. Пользоваться Земельным участком Фонда в целях, указанных в п. 2.2. настоящего Соглашения, в порядке, установленном разделом 2 настоящего Соглашения, не нанося обременительных для Фонда способов;

3.2.2. При пользовании Земельным участком Фонда предотвращать загрязнение, бесхозяйственное и небрежное отношение;

3.2.3. Поддерживать Земельный участок Фонда в состоянии, необходимом для его использования (в том числе поддерживать чистоту);

3.3. В случае выявления сотрудниками Фонда загрязнения (мусор, коммуникации, дорог, ограждения, элементов благоустройства и иных объектов, находящихся на Земельном участке Фонда, которые возникли в результате действий Пользователя, сотрудников Пользователя или иных лиц, действующих в интересах Пользователя, Пользователь обязан возместить Фонду всю необходимую для устранения последствий причиненного ущерба. Сумма ущерба устанавливается на основании расчета и/или сметной документации.

3.4. Фонд вправе:

3.4.1. Требовать прекращения Сервитута ввиду отпадения оснований, по которым он был установлен.

4. ПЛАТА ЗА СЕРВИТУТ

4.1. Стороны договорились о том, что плата за Сервитут (далее «Плата») по Соглашению устанавливается в размере 5 716,68 (Пять миллионов семьсот шестнадцать) рублей 68 копеек в год, в том числе НДС 18% - 872,04 (Восемьсот семьдесят два) рубля 04 копейки и выплачивается Пользователем не позднее 30 января каждого года, начиная с года установления Сервитута.

4.2. Плата за первый календарный год вычисляется пропорционально количеству дней с даты регистрации Сервитута.

4.3. Расчет за неполный год производится пропорционально количеству дней действия сервитута.

4.4. Плата за сервитут начисляется ежемесячно и составляет 476,39 (Четыреста семьдесят шесть) рублей 39 копеек, в том числе НДС 18% - 72,67 (Семьдесят два) рубля 67 копеек за календарный месяц.

5. ПОРЯДОК РАССМОТРЕНИЯ СПОРОВ

5.1. Стороны договорились принимать все меры к разрешению возникших между ними споров путем переговоров. Срок ответа на претензию 10 (Десять) рабочих дней.

5.2. В случае если Стороны не достигли взаимного согласия, спор рассматривается в соответствии с действующим законодательством в Арбитражном суде Московской области.

5.3. Сервитут не может быть самостоятельным предметом купли-продажи, передачи в залог, внесения в качестве вклада в уставный капитал, а также иным способом передаваться каким-либо лицам, не являющимся собственником/Пользователем земельного участка, для обеспечения, использования которого сервитут установлен.

6. ФОРС-МАЖОР

6.1. Сторона освобождается от ответственности за частичное или полное неисполнение обязательств по настоящему Соглашению, если докажет, что надлежащее

исполнение оказалось невозможным вследствие непреодолимой силы (форс-мажор), то есть чрезвычайных и непредотвратимых при настоящих условиях обстоятельств.

6.2. При наступлении обстоятельств, указанных в п. 6.1, каждая сторона должна без промедления известить о них в письменном виде другую сторону. Извещение должно содержать данные о характере обстоятельств.

6.3. Если сторона не направит или несвоевременно направит извещение, предусмотренное в п. 6.2, то она обязана возместить второй стороне возникшие вследствие сторонной убытки.

6.4. В случаях наступления обстоятельств, предусмотренных в п. 6.1, для выполнения стороной обязательств по настоящему Соглашению о [illegible] времени, в течение которого действуют эти обстоятельства и их последствия.

6.5. Если наступившие обстоятельства, перечисленные в п. 6.1, и их последствия продолжают действовать более 3 (Трех) месяцев, Стороны проводят [illegible] переговоры для выявления приемлемых альтернативных способов [illegible] Соглашения.

7. ЗАКЛЮЧИТЕЛЬНЫЕ УСЛОВИЯ

7.1. Соглашение составлено в 4 (Четырех) экземплярах, по одному для каждой стороны, один – для специализированного депозитария Фонда – ООО «СДК [illegible]», один – для органа, осуществляющего государственную регистрацию прав на [illegible] имущество.

8. АДРЕСА, РЕКВИЗИТЫ И ПОДПИСИ СТОРОН

Фонд: ООО «УК «Прагма Капитал» Д.У. ЗПИФ рентный «Кратногорье»
ИНН 7718581523 КПП 695901001 ОГРН 1067746469658
Место нахождения: 172200, Тверская область, Селижаровский район, [illegible] Селижарово, ул. Ленина, д.3а
Адрес для корреспонденции: 172200, Тверская область, Селижаровский район, [illegible] Селижарово, ул. Ленина, д. 3а
Банковские реквизиты: р/с 40701810493000018779 в Банк ГПБ (АО) г. Москва
БИК: 044525823, к/с: 30101810200000000823

Генеральный директор

Пользователь: ООО «Вайлдберрис»
ОГРН 1067746062449 ИНН 7721546864 КПП 500301001/[illegible]
Место нахождения: 142715, Московская область, Ленинский район, д. [illegible]
Банковские реквизиты: р/с 40702810500110000909 в Банк ВТБ (ПАО)
к/с 30101810700000000187, БИК 044525187

Генеральный директор

4

ОБЩЕРОССИЙСКАЯ ОБЩЕСТВЕННАЯ ОРГАНИЗАЦИЯ
„РОССИЙСКОЕ ОБЩЕСТВО ОЦЕНЩИКОВ"

СВИДЕТЕЛЬСТВО

о членстве в саморегулируемой организации оценщиков

Общероссийская общественная организация «Российское общество оценщиков» зарегистрирована Федеральной регистрационной службой в едином государственном реестре саморегулируемых организаций оценщиков 9 июля 2007 г. регистрационный № 0003.

Оценщик:

Светлаков Василий Иванович

(фамилия, имя и отчество)

паспорт: серия 4508 № 217766, выдан 05.05.2006г.

ОВД "Ростокино" г. Москвы

(орган, выдавший документ)

включен в реестр членов РОО:

« 18 » сентября 2007г., регистрационный № 000957

Оценщик имеет право осуществлять оценочную деятельность на всей территории Российской Федерации в соответствии с Федеральным законом «Об оценочной деятельности в Российской Федерации» №135-ФЗ от 29.07.1998г.

Срок действия настоящего свидетельства 3 года с даты выдачи.

Выдано « 19 » сентября 2016 года.

Президент С.А. Табакова

М.П.

0021836 *

Свидетельство Общероссийской общественной организации «Российское общество оценщиков» является его собственностью.

Свидетельство подлежит возврату в случае прекращения членства оценщика в РОО и исключения оценщика из реестра саморегулируемой организации оценщиков РОО, а также в случае изменения паспортных данных оценщика.

Прошито, пронумеровано и скреплено печатью
(_____)
листов

ЗАКРЫТОЕ АКЦИОНЕРНОЕ ОБЩЕСТВО * МОСКВА * Информационная консалтинговая фирма «КонС»

ООО «Н.Т.ГРАФ», г. Москва, 2016 г., уровень В

А3562