УТВЕРЖДАЮ:
Генеральный директор
ЗАО ИКФ «КонС»
_____ /В.И. Светлаков

Отчет №3 – 12/02-18
ОБ ОЦЕНКЕ
СПРАВЕДЛИВОЙ
СТОИМОСТИ ОБЪЕКТОВ
НЕДВИЖИМОСТИ

Россия, Московская обл,
Подольский район,
сельское поселение
Лаговское,
вблизи д. Коледино
Дата оценки:
09 февраля 2018 года
Дата составления отчета:
09 февраля 2018 года

Заказчик:	ООО «Управляющая компания «Прагма Капитал» «Д.У.» ЗПИФ рентный «Красногорье» под управлением ООО «УК «Прагма Капитал»
Исполнитель:	ЗАО ИКФ «КонС»

Москва, 2018

Сопроводительное письмо

09 февраля 2018 г.
г. Москва,
г-ну Кулику Д.С.

Уважаемый господин Кулик!

В соответствии с Дополнением №502 к Договору № 18-07/0 от 18 июля 2011года и указанием ЦБ от 25 августа 2015 г. N 3758-У « Об определении стоимости чистых активов инвестиционных фондов , в том числе о порядке расчета среднегодовой стоимости чистых активов паевого инвестиционного фонда и чистых активов акционерного инвестиционного фонда, расчетной стоимости инвестиционных паев паевых инвестиционных фондов, стоимости имущества, переданного в оплату инвестиционных паев», ООО «Управляющая компания «Прагма Капитал» «Д.У.» ЗПИФ рентный «Красногорье» под управлением ООО «УК «Прагма Капитал» и ЗАО ИКФ «КонС», мы произвели расчет справедливой стоимости права собственности на земельные участки, находящиеся по адресу: Россия, Московская обл. Подольский р-он, сельское поселение Лаговское, вблизи д. Коледино, которые являются отдельными активами (в соответствии с МСФО(IFRS)-13 Оценка справедливой стоимости" (ред. от 17.12.2014) (введен в действие на территории Российской Федерации Приказом Минфина России от 18.07.2012 N 106н)) ООО «Управляющая компания «Прагма Капитал» «Д.У.» ЗПИФ рентный «Красногорье» под управлением ООО «УК «Прагма Капитал» - далее по тексту объект оценки

Согласно договору заключение предоставлено в форме Отчета.

Цель оценки: В соответствии с договором необходимо провести исследование рынка недвижимости и определить справедливую стоимость объекта оценки с целью переоценки актива Закрытого Паевого Фонда.

Дата оценки: 09 февраля 2018 года

Объект оценки представляет собой:

1)Земельный участок площадью 54 922 кв.м., земли населенных пунктов, разрешенное использование: для размещения промышленных. складских объектов, предприятий оптовой и розничной торговли, делового центра, объектов придорожного сервиса. Кадастровые номера: 50:27:0020709:392

Адрес: Московская область, Подольский район, сельское поселение Лаговское, вблизи д. Коледино

2)Земельный участок площадью 45 794 кв.м., земли населенных пунктов, разрешенное использование: для размещения промышленных. складских объектов, предприятий оптовой и розничной торговли, делового центра, объектов придорожного сервиса. Кадастровые номера: 50:27:0020709:393

Адрес: Московская область, Подольский район, сельское поселение Лаговское, вблизи д. Коледино.

Объект оценки не находится в операционной аренде. В дальнейшем планируется его сдача в операционную аренду.

Расчет справедливой стоимости был проведен в соответствии с договором и техническим заданием на оценку и были получены следующие результаты

Основные факты и выводы

Общая информация, идентифицирующая объект оценки:	Объект оценки представляет собой 1)Земельный участок площадью 54 922 кв.м., земли населенных пунктов, разрешенное использование: для размещения промышленных. складских объектов, предприятий оптовой и розничной торговли, делового центра, объектов придорожного сервиса Кадастровые номера: 50:27:0020709:392 Адрес: Московская область, Подольский район, сельское

	поселение Лаговское, вблизи д. Коледино 2)Земельный участок площадью 45 794 кв.м., земли населенных пунктов, разрешенное использование: для размещения промышленных. складских объектов, предприятий оптовой и розничной торговли, делового центра, объектов придорожного сервиса Кадастровые номера: 50:27:0020709:393 Адрес: Московская область, Подольский район, сельское поселение Лаговское, вблизи д. Коледино
Цель и задачи оценки:	Определение справедливой стоимости права собственности на объект недвижимости в целях переоценки в Закрытом Паевом Фонде.
Вид стоимости:	Справедливая стоимость в соответствии с трактовкой МСФО(IFRS)-13 . Оценка справедливой стоимости" (ред. от 17.12.2014) (введен в действие на территории Российской Федерации Приказом Минфина России от 18.07.2012 N 106н)
Оцениваемые права:	Общая долевая собственность
Ограничения и пределы применения полученной итоговой величины справедливой стоимости	Полученные в результате исследований Оценщика выводы о стоимости Объекта оценки могут использоваться только Заказчиком в соответствии с предполагаемым использованием результатов оценки
Дата оценки (дата определения стоимости, дата проведения оценки)	09 февраля 2018 года
Дата оценки	09 февраля 2018 года
Дата составления отчета	09 февраля 2018 года
Срок проведения оценки	15 рабочих дня после представления Заказчиком в полном объеме исходной информации.
Затратный подход:	Не применялся
Сравнительный подход:	84 400 000 рублей
Доходный подход:	Не применялся
Итоговая величина стоимости объекта для внесения в Закрытый Паевой Фонд:	**84 400 000 рублей**

Справедливая стоимость- цена, которая была бы получена при продаже актива или уплачена при передаче обязательства в условиях операции, осуществляемой на организованном рынке, между участниками рынка на дату оценки. (МСФО(IFRS)-13 . Оценка справедливой стоимости" (ред. от 17.12.2014) (введен в действие на территории Российской Федерации Приказом Минфина России от 18.07.2012 N 106н)

Полная характеристика оцениваемого объекта, а также все основные предположения, расчеты и выводы содержатся в прилагаемом отчете об оценке. Отдельные части настоящего отчета не могут трактоваться раздельно, а только в связи с полным текстом прилагаемого отчета об оценке, с учетом всех содержащихся там допущений и ограничений.

Выводы, содержащиеся в нашем отчете об оценке, основаны на расчетах, заключениях и иной информации, полученной в результате исследования рынка, на нашем опыте и профессиональных знаниях, на деловых встречах, в ходе которых нами была получена определенная информация.

Настоящая оценка была проведена сравнительным подходом.

Заявление о соответствии

Мы, нижеподписавшиеся, данным удостоверяем, что в соответствии с имеющимися у нас данными:

-изложенные в данном отчете факты правильны и соответствуют действительности;

-сделанный анализ, высказанные мнения и полученные выводы действительны исключительно в пределах, оговоренных в данном отчете допущений и ограничивающих условий и являются, нашими персональными, непредвзятыми профессиональными анализом, мнениями и выводами;

-мы не имеем ни в настоящем, ни в будущем какого-либо интереса в объектах собственности, являющихся предметом данного отчета; мы также не имеем личной заинтересованности и предубеждения в отношении сторон, имеющих интерес к этому объекту;

-наше вознаграждение ни в какой степени не связано с объявлением заранее предопределенной стоимости, или тенденции в определении стоимости в пользу клиента с суммой оценки стоимости, с достижением заранее обговоренного результата или с последующими событиями;

-задание на оценку не основывалось на требовании определения минимальной цены, обговоренной цены или одобрения ссуды;

-ни одно лицо, кроме лиц, подписавших данный отчет, не оказывало профессионального содействия оценщику, подписавшему данный отчет;

-расчетная стоимость признается действительной на дату оценки указанную в отчете;

- Светлаков Василий Иванович является членом Общероссийской общественной организации «Российское общество оценщиков» и включен в реестр оценщиков за регистрационным номером 957. Общероссийская общественная организация «Российское общество оценщиков» включена в единый государственный реестр саморегулируемых организаций оценщиков 09 июля 2007 г. за № 0003.

-по всем вопросам, связанным с данным отчетом, просим обращаться лично к Светлакову В. И.

На основании проведенных расчетом, с учетом условий принятых в отчете об оценке, мы пришли к заключению, что справедливая стоимость объекта оценки составляет:

84 400 000
(Восемьдесят четыре миллиона четыреста тысяч) рублей,

В том числе:

Кадастровый №	Ближайший н.п.	Площадь, кв.м.	Справедливая стоимость округленно, рубли,
50:27:0020709:392	Коледино	54 922	44 600 000
50:27:0020709:393	Коледино	45 794	39 800 000
ИТОГО			84 400 000

В заключение, хотим поблагодарить Вас за обращение в нашу компанию. Надеемся на продолжение нашего сотрудничества.

С уважением,
Генеральный директор
ЗАО ИКФ «КонС»,
Оценщик РОО №957

В.И. Светлаков

ОГЛАВЛЕНИЕ

1.1. ОСНОВАНИЕ ДЛЯ ПРОВЕДЕНИЯ ОЦЕНКИ 7
1.2. ЗАДАНИЕ НА ОЦЕНКУ 7
1.3. СВЕДЕНИЯ О ЗАКАЗЧИКЕ ОЦЕНКИ И ОБ ОЦЕНЩИКЕ 8
1.4. ДОПУЩЕНИЯ И ОГРАНИЧИТЕЛЬНЫЕ УСЛОВИЯ, ИСПОЛЬЗОВАННЫЕ ОЦЕНЩИКОМ ПРИ ПРОВЕДЕНИИ ОЦЕНКИ 9
1.5. ПЕРЕЧЕНЬ ИСПОЛЬЗОВАННЫХ ПРИ ПРОВЕДЕНИИ ОЦЕНКИ ОБЪЕКТА ДАННЫХ 10
1.6. ПЕРЕЧЕНЬ ДОКУМЕНТОВ ИСПОЛЬЗУЕМЫХ ОЦЕНЩИКОМ И УСТАНАВЛИВАЮЩИХ КОЛИЧЕСТВЕННЫЕ И КАЧЕСТВЕННЫЕ ХАРАКТЕРИСТИКИ ОБЪЕКТА ОЦЕНКИ 11
1.7. ПРИМЕНЯЕМЫЕ СТАНДАРТЫ ОЦЕНОЧНОЙ ДЕЯТЕЛЬНОСТИ И ОБОСНОВАНИЕ ИХ ПРИМЕНЕНИЯ 11
1.8. ПРОЦЕСС ОЦЕНКИ И ВЫБОР МЕТОДОВ РАСЧЕТА 11
1.9. ФОРМА ОТЧЕТА 12
2. ОПИСАНИЕ ОЦЕНИВАЕМОГО ОБЪЕКТА 12
2.1. ИМУЩЕСТВЕННЫЕ ПРАВА 12
2.2. ОПИСАНИЕ ОЦЕНИВАЕМОГО ОБЪЕКТА 12
2.3. АНАЛИЗ РЫНКА ОБЪЕКТА ОЦЕНКИ И ОБОСНОВАНИЕ ЗНАЧЕНИЙ (ДИАПАЗОНОВ ЗНАЧЕНИЙ) ЦЕНООБРАЗУЮЩИХ ФАКТОРОВ 20
3. ПРОЦЕСС ОЦЕНКИ 45
3.1. ЭТАПЫ ПРОВЕДЕНИЯ ОЦЕНКИ 45
3.2. ПОДХОДЫ К ОЦЕНКЕ 45
АНАЛИЗ НАИБОЛЕЕ ЭФФЕКТИВНОГО ИСПОЛЬЗОВАНИЯ ОБЪЕКТА ОЦЕНКИ 52
4. РАСЧЕТ СПРАВЕДЛИВОЙ СТОИМОСТИ ОБЪЕКТА ОЦЕНКИ. 54
4.1. РАСЧЕТ СТОИМОСТИ ПО ЗАТРАТНОМУ ПОДХОДУ 54
4.2. РАСЧЕТ СТОИМОСТИ ПО ДОХОДНОМУ ПОДХОДУ. 55
4.2. РАСЧЕТ СТОИМОСТИ ПО СРАВНИТЕЛЬНОМУ ПОДХОДУ. 55
5. СОГЛАСОВАНИЕ РЕЗУЛЬТАТОВ 68
6. СПИСОК ИСПОЛЬЗОВАННЫХ ИСТОЧНИКОВ 71
7.ИСПОЛЬЗУЕМАЯ ТЕРМИНОЛОГИЯ 72

1.1. ОСНОВАНИЕ ДЛЯ ПРОВЕДЕНИЯ ОЦЕНКИ

Дополнение №502 к Договору № 18-07/0 от 18 июля 2011 года между ООО «Управляющая компания «Прагма Капитал» «Д.У.» ЗПИФ рентный «Красногорье» под управлением ООО «УК «Прагма Капитал» и ЗАО ИКФ «КонС».

1.2. ЗАДАНИЕ НА ОЦЕНКУ

Объект оценки	Объект оценки представляет собой 1)Земельный участок площадью 54 922 кв.м., земли населенных пунктов, разрешенное использование: для размещения промышленных. складских объектов, предприятий оптовой и розничной торговли, делового центра, объектов придорожного сервиса Кадастровые номера: 50:27:0020709:392 Адрес: Московская область, Подольский район, сельское поселение Лаговское, вблизи д. Коледино 2)Земельный участок площадью 45 794 кв.м., земли населенных пунктов, разрешенное использование: для размещения промышленных. складских объектов, предприятий оптовой и розничной торговли, делового центра, объектов придорожного сервиса Кадастровые номера: 50:27:0020709:393 ✓ Адрес: Московская область, Подольский район, сельское поселение Лаговское, вблизи д. Коледино
Имущественные права на объект оценки	Общая долевая собственность
Цель оценки	Определение справедливой стоимости права собственности на объект недвижимости в целях переоценки в Закрытом Паевом Фонде.
Предполагаемое использование результатов оценки и связанные с этим ограничения	Результаты оценки будут использованы в целях переоценки в Закрытом Паевом Фонде.
Вид определяемой стоимости объекта оценки	Справедливая стоимость в соответствии с трактовкой МСФО((IFRS) 13. Оценка справедливой стоимости" (ред. от 17.12.2014) (введен в действие на территории Российской Федерации Приказом Минфина России от 18.07.2012 N 106н)
Балансовая стоимость	Сведения не предоставлены
Форма отчета	Простая письменная, электронный документ
Дата оценки (дата определения стоимости, дата проведения оценки)	09 февраля 2018 года
Срок проведения оценки	15 рабочих дня после представления Заказчиком в полном объеме исходной информации.
Осмотр	Заказчиком не был предоставлен доступ к объекту оценки

Допущения и ограничительные условия, использованные при проведении оценки.	правоустанавливающие документы на объект оценки являются достоверными; объект оценки считается свободным от каких-либо обременений или ограничений, если иное не указано в отчете; источники информации, использованные в отчете, являются достоверными; категория и функциональное назначение оцениваемого объекта в случае передачи прав другому юридическому лицу не изменяются.

1.3. СВЕДЕНИЯ О ЗАКАЗЧИКЕ ОЦЕНКИ И ОБ ОЦЕНЩИКЕ

Сведения о заказчике

ООО «Прагма Капитал» «Д.У.» ЗПИФ рентный «Красногорье» под управлением ООО «УК «Прагма Капитал» 172200, Тверская область, Селижаровский район, поселок Селижарово ул. Ленина д 3а. ОГРН 1067746469658 от 05 мая 2010 года.

ИНН 7718581523 КПП 693901001 р/с N 40701810800000000084 в КБ «СДМ-БАНК» (ОАО) г.Москва Тел. (495) 926-5682

Сведения об оценщике

Светлаков Василий Иванович

Почтовый адрес: 129128, г.Москва, пр-д Кадомцева, д.15, к 23

Фактический адрес: г.Москва, ул. Новорязанская д.36

ОГРН 5077746845688 29 мая 2007 года.

Тел.+7-916-679-48-68

Адрес электронной почты: 2901692@mail.ru

Оценщик Светлаков Василий Иванович является членом Общероссийской общественной организации «Российское общество оценщиков» и включен в реестр оценщиков за регистрационным номером 957. Общероссийская общественная организация «Российское общество оценщиков» включена в единый государственный реестр саморегулируемых организаций оценщиков 09 июля 2007 г. за № 0003. Диплом ПП №106148 Высшей Школы Приватизации и Предпринимательства, стаж работы в оценочной деятельности с 1993 года.

Профессиональная деятельность Светлакова Василия Ивановича застрахована в ООО «Абсолют Страхование», страховой полис № 022-073-000862/17. Срок действия договора страхования – с 21 апреля 2017 г. по 20 апреля 2018 г. Страховая сумма 30 000 000 (Тридцать миллионов) рублей.

Сведения об юридическом лице, с которым Оценщик заключил трудовой договор,

Полное наименование: Закрытое Акционерное Общество Информационная Консалтинговая Фирма «КонС»

Сокращенное наименование: ЗАО ИКФ «КонС»

Юридический адрес: 129128, г.Москва, пр-д Кадомцева, д.15, к 23

Почтовый адрес: 129128, г.Москва, пр-д Кадомцева, д.15, к 23

Фактический адрес: г.Москва, ул. Ярославская д.8 к.6, офис 326

ОГРН 5077746845688 29 мая 2007 года.

ИНН: 7716578807

Тел.+7-916-679-48-68

Адрес электронной почты: 2901692@mail.ru

Гражданская ответственность ИСПОЛНИТЕЛЯ застрахована в ООО «Абсолют Страхование», страховой полис № 022-073-001244/17. Срок действия договора страхования

– с 02 октября 2017 г. по 01 октября 2018 г. Страховая сумма 100 000 000 (Сто миллионов) рублей.

Сведения о независимости юридического лица, с которым Оценщик заключил трудовой договор, и Оценщика

Сведения о независимости юридического лица, с которым Оценщик заключил трудовой договор, и Оценщика в соответствии с требованиями статьи 16 Федерального закона от 29.07.1998 N 135-ФЗ «Об оценочной деятельности в Российской Федерации» - «требование о независимости выполнено»

Оценщик осуществляет профессиональную деятельность независимо и беспристрастно. Оценщик не совершает в интересах заказчиков действий, которые могли бы поставить под сомнение его независимость

Информация обо всех привлекаемых к проведению оценки и подготовки отчета об оценке организациях и специалистах

Сторонние организации и специалисты к проведению оценки и составлению отчета не привлекались.

1.4. ДОПУЩЕНИЯ И ОГРАНИЧИТЕЛЬНЫЕ УСЛОВИЯ, ИСПОЛЬЗОВАННЫЕ ОЦЕНЩИКОМ ПРИ ПРОВЕДЕНИИ ОЦЕНКИ

- Данный отчет подготовлен с учетом следующих допущений и ограничивающих условий:
- настоящий Отчет достоверен только в указанных в нем целях;
- отдельные части настоящего Отчета (в том числе промежуточные результаты) не могут трактоваться раздельно, а только в полном объеме;
- Отчет является конфиденциальным и составлен исключительно для целей указанных в Задании на Оценку. Он не должен использоваться, копироваться или предоставляться в иных целях, полностью или частично, без нашего предварительного письменного согласия, причём такое согласие будет дано после тщательного рассмотрения обстоятельств на момент рассмотрения;
- мы не проводили экспертизы правоустанавливающих документов на объект оценки и не несем ответственности за обстоятельства юридического характера, связанные с объектом оценки. Соответственно, мы не можем взять на себя никаких обязательств или ответственности в отношении любых убытков или ущерба, причиненных в результате любых дефектов таких документов, которые появились результатом их составления, подготовки, оформления или механизма введения их в действие;
- Отчет предназначен только для использования Заказчиком. Однако, могут существовать определенные ограниченные обстоятельства, в которых мы соглашаемся, чтобы третья сторона получила экземпляр нашего Отчета.
- В таковых обстоятельствах, мы дадим вышеуказанное согласие, только если:
- третья сторона соглашается освободить Оценщика от любой финансовой ответственности в связи с содержанием отчета, или Заказчик соглашается гарантировать нам возмещение убытков в связи с какими-либо претензиями третьей стороны (и мы убеждены, что Заказчик располагает достаточными ресурсами для обеспечения такой гарантии);
- третья сторона соглашается, что документы предоставляются только с информационными целями, и мы не отвечаем за те действия, которые будет проводить третья сторона после ознакомления с отчетом;
- третья сторона соглашается соблюдать конфиденциальность в отношении всей переданной информации.
- Органы управления и должностные лица Заказчика не могут без предварительного согласия с нашей стороны делать ссылки на письмо и Отчет или на их содержание, либо цитировать их в каких бы то ни было регистрационных документах. В случае предоставления настоящего письма и Отчета полностью либо частично для ознакомления третьим лицам всю полноту ответственности за сохранение условий конфиденциальности несет Заказчик;

- при проведении оценки предполагалось отсутствие каких-либо скрытых факторов, влияющих на стоимость объекта оценки;
- все расчеты, заключения и выводы сделаны нами на основании достоверной информации из источников открытого доступа;
- Заказчик заранее обязуется освободить Исполнителя от всякого рода расходов и материальной ответственности, происходящих из иска третьих лиц к Исполнителю, вследствие легального использования результатов настоящего исследования;
- заключение о стоимости, содержащиеся в отчете, относится к объекту оценки в целом. Любое соотнесение части стоимости с какой-либо частью объекта является неправомерным, если таковое не оговорено в отчете;
- Оценщики не принимают на себя ответственность за последующие изменения социальных, экономических, юридических, природных и иных условий, которые могут повлиять на стоимость объекта оценки;
- мнение оценщиков относительно стоимости объекта действительно только на дату оценки. Исполнитель не принимает на себя никакой ответственности за изменение социальных, экономических, физических факторов и изменения местного или федерального законодательства, которые могут произойти после этой даты, повлиять на рыночные факторы, и, таким образом, повлиять на рыночную стоимость объекта;
- результаты стоимости могут быть использованы в течение 6 месяцев от даты составления настоящего отчета;
- события и обстоятельства, которые произойдут после даты нашего отчета, со временем приведут к тому, что отчет устареет, и, соответственно, мы не возьмём на себя ни обязанность соблюдать интересы, ни ответственность за решения и действия, которые основаны на таком устаревшем отчете. Кроме того, мы не несем ответственность за обновление этого отчета с учетом событий и обстоятельств, которые появятся после этой даты;
- Отчет ограничивается объёмами, обозначенными в Задании на оценку;
- ни Оценщик, ни кто-либо из лиц, подписавших настоящее письмо и Отчет, ни другие лица, привлекавшиеся Оценщиком в процессе или в связи с подготовкой Отчета в качестве субподрядчиков, без их предварительного письменного согласия не могут привлекаться к даче свидетельских показаний и (или) к участию в судебных разбирательствах в связи с использованием Отчета, за исключением случаев, когда обязанность по даче свидетельских показаний и (или) участию в судебном процессе является обязательной в силу обстоятельств, прямо предусмотренных процессуальными нормами законодательства Российской Федерации.
- Отчет содержит профессиональное мнение Исполнителя относительно стоимости.

1.5. ПЕРЕЧЕНЬ ИСПОЛЬЗОВАННЫХ ПРИ ПРОВЕДЕНИИ ОЦЕНКИ ОБЪЕКТА ДАННЫХ

Проведение анализа и расчетов, прежде всего, основывалось на информации об объекте оценки, полученной от Заказчика и в ходе независимых исследований, проведенных Оценщиком. Предполагается, что информация, представленная Заказчиком или сторонними специалистами, является надежной и достоверной. Недостаток информации восполнялся сведениями из других источников, имеющейся базы данных Оценщика и собственным опытом Оценщика.

Выбор необходимой для анализа и расчетов информации проводился с привлечением следующих источников:

нормативные документы (полный перечень см. в разделе «Список использованной литературы»);

справочная литература (полный перечень см. в разделе «Список использованной литературы»);

методическая литература (полный перечень см. в разделе «Список использованной литературы»);

Internet-ресурсы (ссылки на сайты см. по тексту Отчета).

1.6. ПЕРЕЧЕНЬ ДОКУМЕНТОВ ИСПОЛЬЗУЕМЫХ ОЦЕНЩИКОМ И УСТАНАВЛИВАЮЩИХ КОЛИЧЕСТВЕННЫЕ И КАЧЕСТВЕННЫЕ ХАРАКТЕРИСТИКИ ОБЪЕКТА ОЦЕНКИ

На оцениваемый объект представлены копии следующих документов:

Кадастровый №	Ближайший н.п.	Площадь, кв.м.	Свидетельство
50:27:0020709:392	Коледино	54 922	50-АК № 448041 от 13.02.2015 года
50:27:0020709:393	Коледино	45 794	50-АК № 448040 от 13.02.2015 года

1.7. ПРИМЕНЯЕМЫЕ СТАНДАРТЫ ОЦЕНОЧНОЙ ДЕЯТЕЛЬНОСТИ И ОБОСНОВАНИЕ ИХ ПРИМЕНЕНИЯ

При проведении данной оценки использовались нормативные документы и федеральные стандарты оценочной деятельности, а также стандарты оценочной деятельности установленные саморегулируемой организацией (СРО), членом которой является Оценщик, подготовивший отчет – стандарты РОО.

Федеральный закон Российской Федерации «Об оценочной деятельности в Российской Федерации» от 29 июля 1998 г., №135-ФЗ в редакции Федерального закона Российской Федерации в редакции N 145-ФЗ,от 13.07.2015 N 216-ФЗ;

Федеральный стандарт оценки «Общие понятия оценки, подходы и требования к проведению оценки (ФСО №1) (утв. приказом Минэкономразвития РФ от 20 мая 2015 г. № 297);

Федеральный стандарт оценки «Цель оценки и виды стоимости» (ФСО № 2) (утв. приказом Минэкономразвития РФ от 20 мая 2015 г. № 298);

Федеральный стандарт оценки "Требования к отчету об оценке (ФСО N 3)" (утв. приказом Министерства экономического развития РФ от 20 мая 2015 г. N 299)

ФСО-7 : Приказ Минэкономразвития России Об утверждении Федерального стандарта оценки "Оценка недвижимости (ФСО № 7)" от 25 сентября 2014 года N 611

ССО РОО 1-03-2010 «Общие понятия и принципы оценки (ОППО)»;

ССО РОО 1-05-2010 «Типы имущества»;

ССО РОО 2-01-2010«Рыночная стоимость как база оценки»;

ССО РОО 2-02-2010«Составление отчета об оценке»;

ССО РОО 2-04-2010 «Оценка для целей залогового кредитования»

ССО РОО 2-05-2010 Методическое руководство по оценке 1 (МР 1) «Оценка стоимости недвижимого имущества».

МЕЖДУНАРОДНЫЙ СТАНДАРТ ФИНАНСОВОЙ ОТЧЕТНОСТИ (IFRS) 13 "ОЦЕНКА СПРАВЕДЛИВОЙ СТОИМОСТИ"Список изменяющих документов (в ред. МСФО (IAS) 19, утв. Приказом Минфина России от 18.07.2012 N 106н, поправки, утв. Приказом Минфина России от 17.12.2014 N 151н)

Международный стандарт финансовой отчетности (IAS) 17 «Аренда»

Международный стандарт финансовой отчетности (IAS) 40 «Инвестиционное имущество»

1.8. ПРОЦЕСС ОЦЕНКИ И ВЫБОР МЕТОДОВ РАСЧЕТА

Процесс оценки начинается с общего осмотра местоположения объекта, описания помещения, его состояния, а также выделения особенностей оцениваемого объекта. Далее

проводится анализ соответствующего сегмента рынка недвижимости и заключение о варианте наилучшего и наиболее эффективного использования.

Следующий этап оценки – определение стоимости. Определение стоимости осуществляется с учетом всех факторов, существенно влияющих как на рынок недвижимости в целом, так и на ценность рассматриваемого объекта недвижимости. При определении стоимости обычно используют три основных подхода:

- сравнительный подход;
- доходный подход;
- затратный подход.

Каждый из этих подходов приводит к получению различных ценовых значений объектов недвижимости.

Заключительным этапом процесса оценки является сравнение результатов, полученных с помощью указанных подходов, и сведение итоговых оценок к единой стоимости объекта с учетом слабых и сильных сторон каждого подхода. Таким образом, устанавливается окончательная оценка рыночной стоимости объекта недвижимости.

1.9. ФОРМА ОТЧЕТА

Отчет составлен в форме, соответствующей требованиям Закона «Об оценочной деятельности в Российской Федерации» №135-ФЗ от 29.07.1998 г., Федеральных стандартов оценки (ФСО №№1,2,3) от 20.05.2015 г.,Стандартов общероссийской общественной организации «Российское общество оценщиков».

2. ОПИСАНИЕ ОЦЕНИВАЕМОГО ОБЪЕКТА

2.1. ИМУЩЕСТВЕННЫЕ ПРАВА

На основании представленных документов, собственником оцениваемого объекта являются владельцы закрытого паевого инвестиционного фонда рентного недвижимости «Красногорье» под управлением Общества с ограниченной ответственностью «Управляющая компания «Прагма Капитал», данные о которых устанавливаются на основании данных лицевых счетов владельцев инвестиционных паев в реестре владельцев инвестиционных паев и счетов депо владельцев инвестиционных паев.

Оценка проводится при условии отсутствия, каких либо ограничений, не указанных в представленных документах, и неизменности разрешенного использования.

ЗАО ИКФ «КонС» не проводило юридической экспертизы прав собственности и аудиторской проверки представленных данных об объекте оценки. Оценка проводилась с учетом обременений, указанных в документах .

2.2. ОПИСАНИЕ ОЦЕНИВАЕМОГО ОБЪЕКТА

Объект оценки представляет собой

Объект оценки представляет земельный участок, по адресу: Московская область, Подольский район, с. п. Лаговское, вблизи д.Коледино.

Земельный участок 1	
Местоположение	Россия, Московская область, Подольский район, Лаговское с/п, вблизи д. Коледино.
Вид права, собственник	Право собственности принадлежит владельцам закрытого паевого инвестиционного фонда рентного недвижимости «Красногорье» под управлением Общества с ограниченной ответственностью «Управляющая компания «Прагма Капитал»
Категория земель, разрешенное использование	земли населенных пунктов, разрешенное использование: для размещения промышленных. складских объектов, предприятий оптовой и розничной торговли, делового центра, объектов придорожного сервиса

Общая площадь, кв.м.	54 922
Кадастровый номер:	50:27:0020709:392
Кадастровая стоимость:	46 345 380,48
Документы, устанавливающие количественные и качественные характеристики объекта (Кадастровая выписка о земельном участке (дата и номер))	Документ не предоставлен
Информация о текущем использовании Объекта оценки	для размещения промышленных. складских объектов, предприятий оптовой и розничной торговли, делового центра, объектов придорожного сервиса
Информация о предполагаемом использовании Объекта оценки	для размещения промышленных. складских объектов, предприятий оптовой и розничной торговли, делового центра, объектов придорожного сервиса
Форма участка, состав	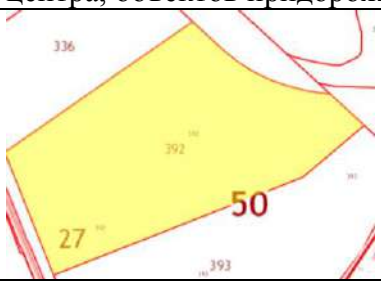
Рельеф	Ровный
Наличие коммуникаций	Отсутсвуют
Инфраструктура	развита
Физический износ	Отсутствует
Устаревания	Отсутсвуют
Балансовая стоимость	Нет данных
Наличие обременений	Доверительное управление №50-50/027-27/272/2014-5/1 от 20.01.2015 г.
Осмотр	Не произведен заказчиком не был предоставлен доступ. Все количественные и качественные характеристики были записаны со слов заказчика, а так же правоустанавливающих документов.
Земельный участок 2	
Местоположение	Россия, Московская область, Подольский район, Лаговское с/п, вблизи д. Коледино.
Вид права, собственник	Право собственности принадлежит владельцам закрытого паевого инвестиционного фонда рентного недвижимости «Красногорье» под управлением Общества с ограниченной ответственностью «Управляющая компания «Прагма Капитал»
Категория земель, разрешенное использование	земли населенных пунктов, разрешенное использование: для размещения промышленных. складских объектов, предприятий оптовой и розничной торговли, делового центра, объектов придорожного сервиса
Общая площадь, кв.м.	45 794
Кадастровый номер:	50:27:0020709:393
Кадастровая стоимость:	38 642 808,96

Документы, устанавливающие количественные и качественные характеристики объекта (Кадастровая выписка о земельном участке (дата и номер))	Документ не предоставлен
Информация о текущем использовании Объекта оценки	для размещения промышленных. складских объектов, предприятий оптовой и розничной торговли, делового центра, объектов придорожного сервиса
Информация о предполагаемом использовании Объекта оценки	для размещения промышленных. складских объектов, предприятий оптовой и розничной торговли, делового центра, объектов придорожного сервиса
Форма участка, состав	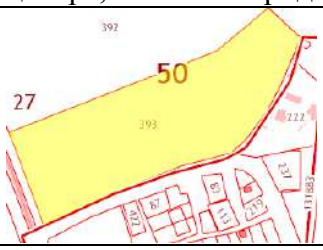
Рельеф	Ровный
Наличие коммуникаций	Отсутсвуют
Инфраструктура	развита
Физический износ	Отсутствует
Устаревания	Отсутсвуют
Балансовая стоимость	Нет данных
Наличие обременений	Доверительное управление №50-50/027-27/272/2014-6/1 от 20.01.2015 г.
Осмотр	Не произведен заказчиком не был предоставлен доступ. Все количественные и качественные характеристики были записаны со слов заказчика, а так же правоустанавливающих документов.

Земельные участки получены путем деления крупного земельного надела на участки, соответствующие спросу на рынке земельных участков промышленного назначения (см. рисунок 1). Для оцениваемых земельных участков ТУ на коммуникации не согласованны, разрешения на съезды на ближайшую дорогу не согласованны, функциональное назначение и состав строений на земельных участках не определенны. На рисунке 1 оцениваемые объекты обозначены цифрами(2,3,4,5,6,7,8) Участок №7 по своей конфигурации и доступности использования является не ликвидным, а может быть использован либо как подъездные пути к соседним участкам, либо присоединенным к массиву, находящемуся рядом.

Рис.1 Границы оцениваемых земельных участков:

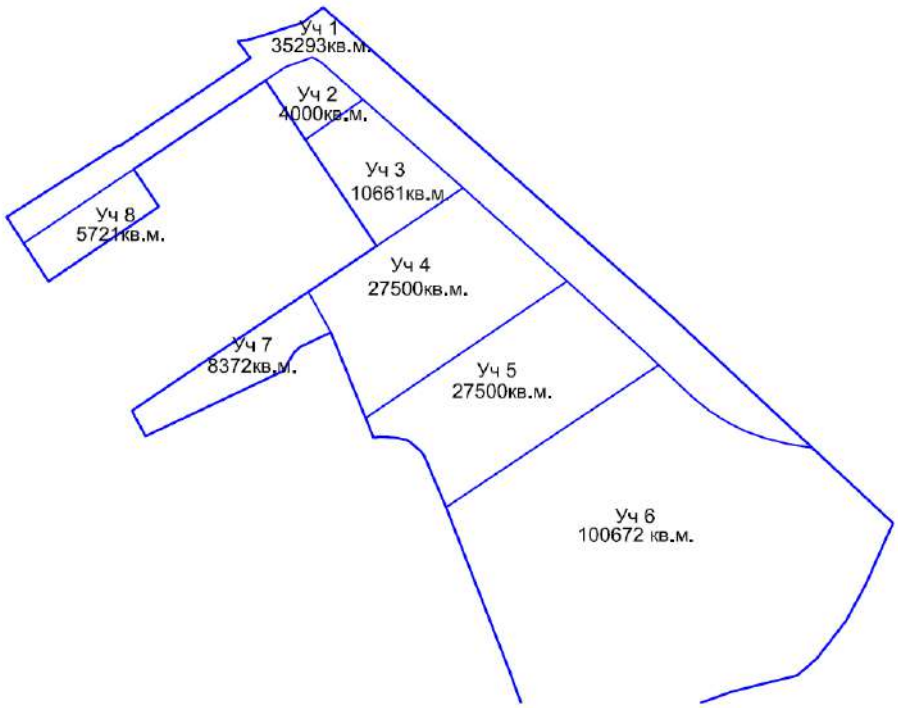

По своему местоположению, оцениваемый земельный участок интересен для застройки промышленными объектами. Близость с Москвой, хорошее транспортное сообщение после строительства проектируемых дорог и наличие инфраструктуры делает привлекательным объект для инвестиций.

Однако большой объем инвестиций (около 250 млн.долларов) в условиях экономического кризиса, стагнации рынка недвижимости делает этот проект достаточно рискованным по получению среднерыночной доходности. Поэтому в данном отчете рассчитывается стоимость земельных участков с целью продажи их как размежованных и готовых для эксплуатации и инвестиций для конкретного пользователя.

В соответствии с градостроительным анализом развития территории на оцениваемом массиве возможно застроить объектами промышленного и торгового назначения 60% территорий в соответствии с ПОСТАНОВЛЕНИЕМ от 16 января 2012 г. N 24/54 ОБ УТВЕРЖДЕНИИ НОРМАТИВОВ ГРАДОСТРОИТЕЛЬНОГО ПРОЕКТИРОВАНИЯ МОСКОВСКОЙ ОБЛАСТИ. При этом требуется проведение работ по строительству внутренних дорог, съездов и частично развязок.

Заказчиком не был предоставлен доступ к объектам оценки. Все количественные и качественные характеристики выяснены со слов заказчика, а так же предоставленных документов.

АНАЛИЗ МЕСТОПОЛОЖЕНИЯ ОБЪЕКТА ОЦЕНКИ

Местоположение представлено на схеме:

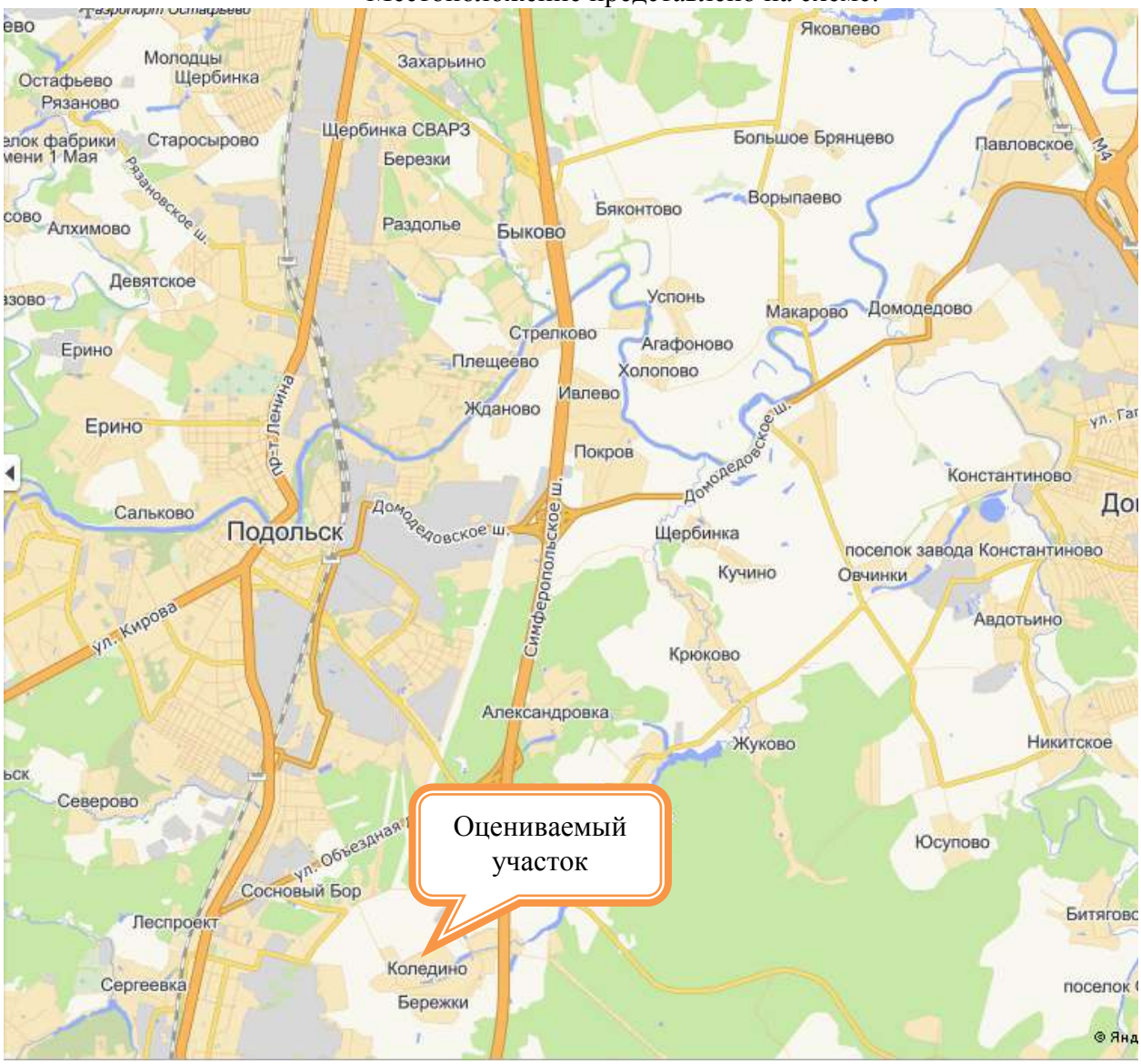

Московская область - субъект Российской Федерации, входит в состав Центрального федерального округа. Административный центр Московской области не определѐн, фактически - город Москва, часть органов государственной власти расположена в Красногорске. Область расположена в центральной части Восточно-Европейской равнины в бассейне рек Волги, Оки, Клязьмы, Москвы. Граничит на северо-западе и севере с Тверской областью, на северо-востоке и востоке - с Владимирской, на юго-востоке - с Рязанской, на юге - с Тульской, на юго-западе - с Калужской, на западе - со Смоленской, в центре - с городом федерального значения Москвой. Также существует небольшой

северный участок границы с Ярославской областью. Московская область образована 14 января 1929 года. Исторически области предшествовала Московская губерния, образованная в 1708 году. Регион был частью Центрально-Промышленной области, образованной в ходе укрупнения единиц административного-территориального деления РСФСР, а 3 июня 1929 года она была переименована в Московскую область. Административно область состоит из 29 районов, 32 городов областного подчинения, 2 посёлков городского типа областного подчинения и 5 закрытых административно-территориальных образований. Своѐ название область получила по городу Москве, который, однако, является отдельным субъектом Российской Федерации и в состав области не входит. Органы государственной власти Московской области размещаются на территории города Москвы и Московской области в 2007 году сдан в эксплуатацию Дом Правительства Московской области, расположенный на территории городского поселения Красногорск Красногорского района, в 350 м от МКАД, и большинство органов исполнительной власти было перемещено туда. Московская область находится в Центральном федеральном округе Российской Федерации, в центральной части Восточно-Европейской (Русской) равнины, в бассейне рек Волги, Оки, Клязьмы, Москвы. Область протянулась с севера на юг на 310 км, с запада на восток — на 340 км

Карта Московской области:

Подольский район — бывшая (1929—1963, 1965—2015) административно-территориальная единица и муниципальное образование на юге Московской областиРоссии. В 2015 году район упразднён, его территория включена в состав городского округа Подольск.

Административным центром района являлся город областного подчинения Подольск, не входивший в состав района на момент упразднения. Подольский муниципальный район также окружал территорию города областного подчинения Климовск (территория которого также в 2015 году была включёна в состав городского округа Подольск).

Район являлся одним из главных источников культурного наследия Московской области. Он имел большое количество памятников архитектуры и садово-паркового искусства.

Площадь района составляла 281,45 км². На момент упразднения район граничил с городом Москвой на севере, северо-западе и западе, с Ленинским районом на северо-востоке, сгородским округом Домодедово на востоке, с Чеховским районом на юге, с городскими округами (в прежних границах) Подольск и Климовск в центральной части.

Основная река — Пахра.

Крупнейшим населённым пунктом района на момент упразднения являлся упразднённый 1 июня 2015 года[источник не указан 554 дня] посёлок городского типаЛьвовский с населением 10 852[1] чел. (2015), что составляло около трети населения всего Подольского района.

Численность населения					
1931[9]	1959[10]	1970[11]	1979[12]	1989[13]	2002[14]
70 799	↗226 714	↘146 190	↘93 926	↗103 925	↘78 076
2006[15]	2009[16]	2010[17]	2011[18]	2012[19]	2013[20]
↘77 477	↗78 585	↗82 488	↗85 167	→85 167	↘37 014
2014[21]	2015[1]				
↗37 298	↗37 416				

На момент упразднения в состав Подольского муниципального района входило 4 муниципальных образования: одно городское поселение и три сельских поселения:

Городское поселение Львовский: площадь — 6,23 км²[22], население — 10 852[1] чел. (р. п. Львовский)

Сельское поселение Дубровицкое: площадь — 33,42 км²[2], население — 7569[1] чел. (пос. Дубровицы, д. Акишово, д. Булатово, д. Докукино, д. Жарково, пос. Кузнечики, д. Кутьино, д. Лемешёво, д. Луковня, д. Наумово, пос. Поливаново, пос. санатория Родина)

Сельское поселение Лаговское: площадь — 183,62 км²[2], население — 10 817[1] чел. (пос. Железнодорожный, д. Александровка, д. Алтухово, д. Бережки, д. Большое Толбино, д. Бородино, д. Борьево, д. Валищево, д. Гривно, д. Дмитрово, д. Коледино, д. Лаговское, пос. Лесные Поляны (до 2005 года посёлок дома отдыха «Лесные поляны»), пос. Лесопроект, д. Лопаткино, д. Лучинское, д. Малое Толбино, д. Матвеевское, д. Меньшово, пос. Молодёжный (Толбино), д. Мотовилово, д. Никулино, д. Новоколедино, д. Новогородово, д. Новоселки, пос. Подольской машинно-испытательной станции, д. Пузиково, пос. радиоцентра Романцево, д. Романцево, д. Северово, д. Сергеевка, д. Сертякино, пос. Сертякино, д. Слащево, пос. Сосновый Бор (до 2009 года пос. Леспромхоза), с. Сынково, д. Харитоново, д. Хряслово)

Сельское поселение Стрелковское: площадь — 58,18 км²[22], население — 8178[1] чел. (пос. Быково, д. Боборыкино, д. Большое Брянцево, д. Ворыпаево, д. Макарово, д. Малое Брянцево, д. Потапово, д. Спирово, д. Федюково, д. Яковлево, д. Агафоново, пос. Александровка, д. Борисовка, д. Быковка, д. Бяконтово, д. Жданово, д. Ивлево, д. Ордынцы, д. Плещеево, с. Покров, пос. Сельхозтехника, д. Стрелково, пос. Стрелковской фабрики, д. Услонь, д. Холопово)

Главой Подольского района на момент упразднения являлся Николай Петрович Москалёв, руководителем Администрации являлся Музычук Василий Андреевич.

Современная экономика района была представлена 1932 предприятиями и организациями, среди которых: «Подольский завод цветных металлов», Краснопахорский завод изделий из металлических порошков, Пищевой комбинат «Подольский», «Крестовский пушно-меховой комплекс» и др. Крупнейшие сельскохозяйственные предприятия: «Кленово-Чегодаево», ОПХ «Дубровицы», муниципальное предприятие «Сынково», «Знамя Подмосковья». В деревне Софьино — фармацевтический производственный комплекс «Сердикс» компании «Сервье», в деревне Яковлево — Яковлевская чаеразвесочная фабрика.

Основное направление сельскохозяйственного производства района — молочное животноводство. На западе района, возле деревни Рыжово расположен крупный

автоматизированный молочный комплекс «Рыжово». Важнейшие дополнительные отрасли — производство картофеля, мяса крупного рогатого скота, зерна.

В районе производились: камвольная пряжа, цельномолочная продукция, комбикорма, металлический порошок, свинцовые и цинковые сплавы, вторичный алюминий.

Современную экономику района представляли более 1000 предприятий и организаций, среди которых: Автоматизированный сортировочный центр — филиал ФГУП «Почта России» (пгт. Львовский) управления федеральной почтовой связи Московской области; ООО «Строитель-плюс», ЗАО «Пуратос», ООО "НПО «Петровакс Фарм», ООО «Строительные системы», ООО «Яковлевская чаеразвесочная фабрика», ОАО «Сынково» и др. В районе производится: цельномолочная и фармацевтическая продукция, ингредиенты для пищевой промышленности, строительные смеси и пр.

Основным направлением сельскохозяйственного производства района являлось молочное животноводство. На территории района находилась Центральная станция искусственного осеменения сельскохозяйственных животных, ранее бывшая всероссийской. Здесь собран уникальный отечественный и зарубежный генетический материал.

2.3. АНАЛИЗ РЫНКА ОБЪЕКТА ОЦЕНКИ И ОБОСНОВАНИЕ ЗНАЧЕНИЙ (ДИАПАЗОНОВ ЗНАЧЕНИЙ) ЦЕНООБРАЗУЮЩИХ ФАКТОРОВ

Экономический обзор

После краткосрочного замедления в июле темпы роста ВВП в августе вновь вышли на уровень, превышающий 2%. По оценке Минэкономразвития, темп роста ВВП в августе увеличился до 2,3% г/г по сравнению с 1,8% г/г1 в июле. Основной вклад в ускорение роста внесли отрасли, которые в прошлом месяце показали слабые результаты из-за действия временных факторов, – сельское хозяйство и промышленность. Производство сельскохозяйственной продукции показало уверенный рост в результате активизации хода уборочной кампании. Увеличение выпуска отрасли в августе составило 4,7% г/г после падения в течение предыдущих двух месяцев. Сокращается отставание от календарного графика уборки урожая, обусловленное неблагоприятными погодными условиями в мае-июне. По оперативным данным, сбор зерновых на 25 сентября составил 120,7 млн. тонн. В этих условиях можно ожидать продолжения уверенного роста выпуска сельскохозяйственной продукции в сентябре. Рост промышленного производства ускорился благодаря восстановлению обрабатывающих отраслей. После краткосрочного июльского спада (-0,8% г/г) обрабатывающая промышленность в августе вновь показала положительную динамику (0,7% г/г). На траекторию устойчивого роста вернулись химический комплекс и пищевая промышленность – отрасли, которые в течение длительного времени были драйверами обрабатывающей промышленности. Еще одним позитивным фактором стало возобновление роста в металлургическом комплексе. На потребительском рынке сохранились положительные тенденции последних месяцев. Рост розничных продаж ускорился до 1,9% г/г (1,2% г/г в июле). Кроме того, данные за период с начала года были пересмотрены в сторону увеличения. О постепенном восстановлении потребительской активности свидетельствует и уверенный рост оборота общественного питания в летние месяцы. Расширение потребительского спроса происходит на фоне роста реальных заработных плат и восстановления розничного кредитования. В августе рост инвестиций в основной капитал продолжился, однако его темпы были более умеренными по сравнению с показателями 2кв17. Основным драйвером роста инвестиционной активности оставалось восстановление строительного комплекса. При этом динамика предложения машиностроительной продукции инвестиционного назначения – как отечественной, так и зарубежной – продолжила коррекцию после высоких темпов роста во 2кв17.

Рис. 1. В августе рост ВВП ускорился

Производственная активность После краткосрочного замедления в июле темпы роста ВВП в августе вновь вышли на уровень, превышающий 2%. По оценке Минэкономразвития, темп роста ВВП в августе увеличился до 2,3% г/г по сравнению с 1,8% г/г2 в июле. Основной вклад в ускорение роста в августе внесли отрасли, которые в прошлом месяце показали слабые результаты из-за действия временных факторов, – сельское хозяйство и промышленность. Благодаря активизации хода уборочной кампании, а также росту урожайности показатели сбора урожая сократили отставание от уровней прошлого года, а по отдельным сельскохозяйственным культурам превысили их (см. врезку

«О ситуации в сельском хозяйстве»). В результате вклад сельского хозяйства в годовые темпы роста ВВП в августе увеличился до 0,4 п.п. по сравнению с -0,1 п.п. в июле. Улучшение ситуации наблюдалось и в промышленности. Существенный вклад в рост ВВП продолжало вносить восстановление активности в неторгуемых секторах – строительстве, оптовой и розничной торговле, транспорте. По оценке Минэкономразвития, рост ВВП за 8 месяцев составил 1,7% г/г. Рост промышленного производства ускорился (на 0,4 п.п. до 1,5% г/г в августе) благодаря восстановлению обрабатывающих отраслей. Обрабатывающая промышленность в августе вновь показала положительную динамику (0,7% г/г, 1,6% м/м sa) после заметного спада в июле (-0,8% г/г, -2,9% м/м sa). На траекторию устойчивого роста вернулись химический комплекс (3,1% г/г) и пищевая промышленность (4,8% г/г) – отрасли, которые в течение длительного времени были драйверами обрабатывающей промышленности. Еще одним позитивным фактором стало возобновление роста в металлургическом комплексе (+4,5% г/г). Улучшению динамики обрабатывающих производств способствовало также уменьшение темпов падения выпуска в машиностроении (до -1,4% г/г в августе), которое происходило в первую очередь за счет волатильных товарных групп – производства летательных аппаратов, грузовых автомобилей, автобусов. При этом производство легковых автомобилей продолжало расти высокими темпами (24,9% г/г в августе)

Рис. 2. Динамика обрабатывающих отраслей

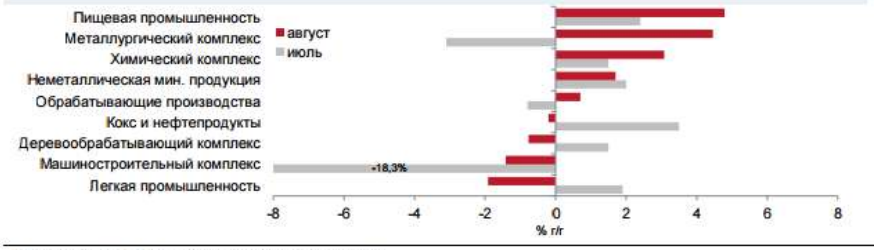

Источник: Росстат, расчеты Минэкономразвития России

На динамику добычи полезных ископаемых в августе продолжали оказывать разнонаправленное воздействие тенденции в нефтяной и газовой отраслях. Рост выпуска в добывающей промышленности (2,9% г/г в августе) происходит в первую очередь за счет увеличения производства газа. Рост газовой отрасли поддерживается благоприятной конъюнктурой на экспортных рынках, которая связана в том числе с погодными условиями в Европе. В ряде европейских стран нетипично холодная погода в зимние и весенние месяцы сменилась аномальной жарой, которая продержалась до середины августа. В результате за период с начала года Газпром увеличил экспорт газа в дальнее зарубежье на 11,5% г/г. При этом в сентябре можно ожидать некоторой коррекции объемов экспорта, связанной с техобслуживанием трубопровода «Северный поток». С другой стороны, в нефтяной отрасли продолжается стагнация в связи с выполнением Россией договоренностей в рамках соглашения между странами ОПЕК и другими странами-экспортерами об ограничении добычи. В целом замедление роста выпуска добывающих отраслей, наблюдаемое на протяжении последних трех месяцев, оказывает сдерживающее влияние на динамику промышленного производства.

Рис. 3. Основной вклад в ускорение роста внесли сельское хозяйство и обрабатывающая промышленность

	Вклад в темп роста, п.п.		
	авг.17	июл.17	2кв17
ВВП в рыночных ценах	**2,3**	**1,8**	**2,5**
Сельское хозяйство, охота и лесное хозяйство	0,4	-0,1	0,0
Добыча полезных ископаемых	0,3	0,3	0,4
Обрабатывающие производства	0,1	-0,2	0,1
Производство и распред. электроэнергии, газа и воды	0,0	0,0	0,1
Строительство	0,4	0,4	0,2
Оптовая и розничная торговля	0,4	0,4	0,7
Транспорт и связь	0,3	0,2	0,3
Другие виды деятельности	0,1	0,5	0,2
Чистые налоги на продукты и импорт	0,3	0,3	0,5

Источник: Росстат, расчеты Минэкономразвития России

Рис. 4. Индекс PMI обрабатывающих отраслей указывает на закрепление тенденции к росту

Источник: Markit, расчеты Минэкономразвития России

Опережающие индикаторы производственной активности указывают на вероятное продолжение роста промышленного производства в сентябре. Индекс PMI обрабатывающих отраслей в августе (51,6) несколько снизился по сравнению с июлем (52,7), однако остается выше уровня 2кв17 (51,2) за счет уверенного роста объема новых заказов. Индекс предпринимательской уверенности Росстата показывает существенное улучшение настроений бизнеса по отношению к соответствующему периоду прошлого года. Индекс промышленного оптимизма ИЭП остается в положительной области. По предварительной оценке на 15 сентября, потребление электроэнергии с коррекцией на сезонный, календарный и температурный фактор в текущем месяце растет на 1,4% г/г (такой же рост наблюдался в августе). Вместе с тем на годовые темпы роста промышленного производства в сентябре будет оказывать негативное воздействие календарный фактор, связанный с меньшим количеством рабочих дней по сравнению с предыдущим годом (21 в 2017 году, 22 в 2016 году).

Рис. 5. Потребление электроэнергии с исключением погодного и календарного факторов

*Данные по состоянию на 15 сентября
Источник: СО ЕЭС, расчеты Минэкономразвития России

Рис. 6. Погрузки грузов на железнодорожном транспорте

Источник: РЖД, расчеты Минэкономразвития России

Таблица 1. Основные показатели производственной активности

	авг.17	июл.17	2кв17	июн.17	май.17	апр.17	1кв17	2016
Грузооборот транспорта								
в % к соотв. периоду предыдущего года	4,9	5,2	9,4	7,2	7,6	8,1	5,4	1,8
Погрузки грузов на ж/д транспорте								
в % к соотв. периоду предыдущего года	0,4	2,2	3,5	2,6	3,5	3,9	3,8	0,7
Промышленное производство								
в % к соотв. периоду предыдущего года	1,5	1,1	3,8	3,5	5,6	2,3	0,1	1,3
в % к предыдущему месяцу (SA)	0,2	-1,9	-	0,2	1,4	1,8	-	-
Добыча полезных ископаемых								
в % к соотв. периоду предыдущего года	2,9	4,0	5,0	5,2	5,6	4,2	1,2	2,7
в % к предыдущему месяцу (SA)	-0,7	-0,4	-	-0,3	0,9	1,2	-	-
Обрабатывающие производства								
в % к соотв. периоду предыдущего года	0,7	-0,8	3,0	2,9	5,7	0,6	-0,7	0,5
в % к предыдущему месяцу (SA)	1,6	-2,9	-	-0,3	2,7	0,2	-	-
Пищевая промышленность								
в % к соотв. периоду предыдущего года	4,8	2,4	0,4	-2,5	2,8	0,9	0,9	2,3
в % к предыдущему месяцу (SA)	2,8	2,4	-	-3,2	0,9	-1,5	-	-
Легкая промышленность								
в % к соотв. периоду предыдущего года	-1,9	1,9	6,0	3,9	9,8	4,4	6,7	5,5
в % к предыдущему месяцу (SA)	-0,1	-1,9	-	-2,7	3,6	-2,7	-	-
Деревообрабатывающий комплекс								
в % к соотв. периоду предыдущего года	-0,8	1,5	2,3	4,7	0,5	1,7	4,3	2,1
в % к предыдущему месяцу (SA)	0,2	-3,5	-	2,9	0,4	-1,8	-	-
Кокс и нефтепродукты								
в % к соотв. периоду предыдущего года	-0,2	3,5	2,8	3,1	1,8	3,4	-1,8	-1,7
в % к предыдущему месяцу (SA)	-1,5	0,1	-	1,2	-1,3	1,4	-	-
Химический комплекс								
в % к соотв. периоду предыдущего года	3,1	1,5	6,9	6,1	10,0	4,8	7,5	6,5
в % к предыдущему месяцу (SA)	1,1	-1,1	-	-0,2	1,4	0,2	-	-
Неметаллическая мин. продукция								
в % к соотв. периоду предыдущего года	1,7	2,0	1,9	0,8	5,5	-0,7	2,9	-6,0
в % к предыдущему месяцу (SA)	0,6	0,3	-	-2,7	4,4	0,0	-	-
Металлургический комплекс								
в % к соотв. периоду предыдущего года	4,5	-3,1	-1,5	-2,3	-1,0	-1,0	-8,9	-0,6
в % к предыдущему месяцу (SA)	3,1	-2,9	-	1,0	-0,6	3,4	-	-
Машиностроительный комплекс								
в % к соотв. периоду предыдущего года	-1,4	-18,3	5,7	18,1	12,9	-14,0	-0,9	2,2
в % к предыдущему месяцу (SA)	6,6	-11,3	-	2,5	9,9	-8,4	-	-
Прочие производства								
в % к соотв. периоду предыдущего года	-0,8	2,1	-2,5	-7,2	2,9	-2,3	2,4	-11,2
в % к предыдущему месяцу (SA)	-0,7	0,4	-	-1,2	0,1	-1,9	-	-
Обеспечение эл/энергией, газом и паром								
в % к соотв. периоду предыдущего года	0,3	0,1	3,8	0,6	4,7	5,5	1,3	1,7
в % к предыдущему месяцу (SA)	0,3	-0,3	-	-1,5	0,9	2,3	-	-
Водоснабжение, водоотведение, утилизация отходов								
в % к соотв. периоду предыдущего года	-3,4	-4,0	1,0	-0,3	1,1	2,1	-4,8	-0,8
в % к предыдущему месяцу (SA)	0,1	-1,3	-	-0,7	-0,2	-0,7	-	-

Источник: Росстат, расчеты Минэкономразвития России

Индекс производства продукции сельского хозяйства в августе, как и ожидалось, вернулся к росту. В годовом выражении выпуск в отрасли увеличился на 4,7% г/г после

падения в течение предыдущих двух месяцев. В помесячном выражении рост составил 1,8% м/м (с исключением сезонного и календарного факторов) после снижения на 0,2 % м/м месяцем ранее и околонулевой динамики в апреле–июне. Среди продуктов растениеводства наиболее существенный вклад в улучшение динамики сельского хозяйства внесли зерновые и зернобобовые. Если по состоянию на 1 августа намолот зерна по сравнению с аналогичной датой 2016 года был ниже на 14,1%, то на 1 сентября он превысил показатель прошлого года на 4,2% (по данным Минсельхоза). Отставание в объемах производства овощей, за исключением свеклы и картофеля, в сельскохозяйственных организациях и крестьянских (фермерских) хозяйствах от показателей прошлого года за август сократилось с 35,2% до 20,2%.

Рис. 7. Динамика производства продукции сельского хозяйства

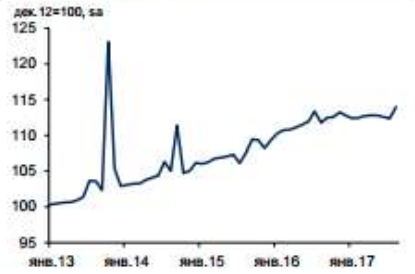

Источник: Росстат, расчеты Минэкономразвития России

Рис. 8. Сбор зерновых и зернобобовых культур

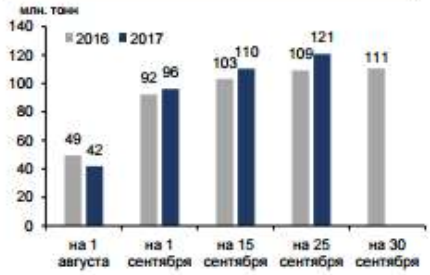

Источник: Росстат, Минсельхоз России, расчеты Минэкономразвития России

Рост производства в сельском хозяйстве в августе был связан главным образом с активизацией хода уборочной кампании. Неблагоприятные погодные условия весной и в начале лета, такие как низкая температура и интенсивные осадки на территории ряда субъектов Российской Федерации, способствовали более позднему созреванию сельскохозяйственных культур и, как следствие, сдвинули в среднем на 2-3 недели начало уборочных работ. По мере нормализации погоды в июле-августе ход уборочной кампании приблизился к обычному календарному графику. Если на 1 августа зерновые и зернобобовые были намолочены с площади, на 23,2% меньшей, чем годом ранее, то на 1 сентября отставание сократилось до 12,7%. Активизация уборки урожая наблюдалась и по овощам (кроме картофеля). По состоянию на 25 сентября, урожай зерновых превысил 120 млн. тонн. Рост был обеспечен как дальнейшей активизацией уборочной кампании (разрыв в площади, с которой был собран урожай, практически ликвидирован), так и увеличением урожайности (до 30,7 ц/га против 26,2 ц/га годом ранее). Показатели сбора овощей в сентябре вышли на уровень прошлого года, а по некоторым культурам наблюдается положительная годовая динамика. Урожай овощей (кроме свеклы и картофеля) в сельскохозяйственных организациях и крестьянских (фермерских) хозяйствах по состоянию на 25 сентября составил 2,0 млн тонн, сравнявшись с показателем на аналогичную дату прошлого года. При этом производство овощей закрытого грунта демонстрирует опережающий рост (23,7% г/г по состоянию на 14 сентября) на фоне увеличения инвестиций в тепличные комплексы в последние годы. Рост накопа сахарной свеклы (на 12,4% г/г) обеспечивается главным образом увеличением площади посадок в текущем году при сопоставимой урожайности.

Разрыв в производстве картофеля постепенно сокращается, в том числе благодаря росту урожайности. Данные Минсельхоза указывают на сохранение значительного отставания по показателям сбора картофеля в сельскохозяйственных организациях и крестьянских (фермерских) хозяйствах, однако разрыв постепенно сокращается (по данным на 25 сентября, накопано на 11,9% меньше, чем годом ранее, тогда как по состоянию на 1 сентября разрыв составлял 40,5%). При этом увеличение урожайности позволяет частично компенсировать сокращение площади посадок относительно прошлого года (на 12,1%). Следует отметить, что оперативные данные Минсельхоза не учитывают сбор картофеля в хозяйствах населения, на долю которых в 2016 году приходилось около 80% производства данной культуры. Данные Росстата, включающие хозяйства всех категорий, в том числе

хозяйства населения, указывают на менее существенное отставание сбора картофеля от показателей прошлого года (по состоянию на 1 сентября – на 8,3%). Таким образом, данные оперативной статистики позволяют ожидать продолжения уверенного роста производства сельскохозяйственной продукции в сентябре

Рис. 9. Урожайность зерновых и зернобобовых



Источник: Минсельхоз России, расчеты Минэкономразвития России

Рис. 10. Урожайность картофеля

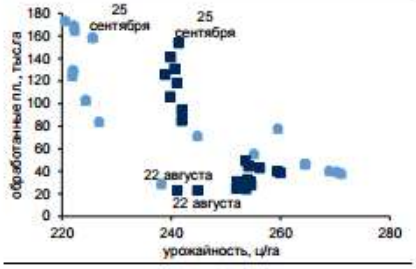

Источник: Минсельхоз России, расчеты Минэкономразвития России

Потребительский спрос Августовская статистика подтвердила положительные тенденции в потребительском спросе, наблюдаемые в последние месяцы. В августе рост розничных продаж ускорился до 1,9% г/г (1,2% г/г в июле), в помесячном выражении со снятой сезонностью – до 0,3% м/м sa (0,1% м/м sa в июле). Кроме того, Росстат уточнил годовую динамику оборота розничной торговли за апрель-июль в сторону увеличения (в среднем на 0,3 п.п.). В результате товарооборот с начала года продемонстрировал рост на 0,2% г/г (до уточнения за 7 месяцев – снижение на 0,2% г/г).

Рис. 11. Восстановление потребительского спроса…

Источник: Росстат, расчеты Минэкономразвития России

Рис. 12. …наиболее выражено в сегменте товаров длительного пользования

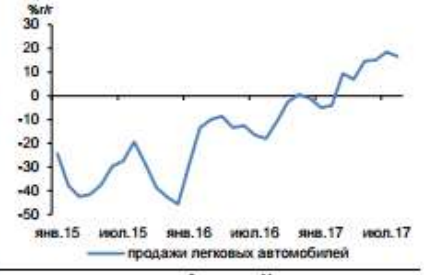

Источник: отчетность компаний, расчеты Минэкономразвития России

На восстановление потребительской активности указывают и другие индикаторы. В летние месяцы наблюдались положительные тенденции в предоставлении услуг общественного питания (4,1% г/г в августе после 3,9% г/г в июле и 2,7% г/г в июне). Индикатор потребительской активности «спрос-запрос»3 , основанный на данных о поисковых запросах по наиболее популярным товарам и услугам в Интернете, продолжил июльский рост, увеличившись на 2,6% м/м до 111,5 пункта в августе. Увеличение частоты интернет-запросов наблюдалось как по товарам, так и по услугам.

Рис. 13. Активность Интернет-запросов достигла максимума в августе

Источник: Google, расчеты Минэкономразвития России

Рис. 14. Динамика запросов по потребительским товарам и услугам

Источник: Google, расчеты Минэкономразвития России

Динамика индекса потребительских настроений указывает на вероятное сохранение позитивных тенденций на потребительском рынке, в первую очередь в сегменте товаров длительного пользования. Индекс потребительских настроений, публикуемый Банком

России, находится на восходящей траектории с начала 2016 года, при этом положительная динамика наблюдается по всем основным компонентам индекса. Но если в прошлом году восстановление потребительских настроений происходило в основном за счет ожиданий, то с начала текущего года все больше респондентов отмечают улучшение своего текущего материального положения. При этом среди компонентов индекса наибольший рост продемонстрировал индекс крупных

покупок, который за январь-август прибавил 16 п.п. и достиг максимального с начала 2015 года значения (88 пунктов). Более позитивная оценка потребителями условий для совершения крупных покупок находит отражение в том числе в восстановлении автомобильного рынка: продажи легковых автомобилей продолжают расти двузначными темпами (16,7% г/г в августе после 18,6% г/г в июле).

Рис. 15. Потребительские настроения улучшаются

Рис. 16. Индекс крупных покупок достиг максимального за 2,5 года значения

Таблица 2. Индикаторы потребительской активности

	авг.17	июл.17	2кв17	июн.17	май17	апр.17	1кв17	2016
Реальная заработная плата								
в % к соотв. периоду предыдущего года	3,7	3,1	3,4	3,9	2,8	3,7	2,4	0,8
в % к предыдущему месяцу (SA)	1,2	-0,8		0,8	0,2	0,3		
Номинальная заработная плата								
в % к соотв. периоду предыдущего года	7,1	7,1	7,7	8,4	7,0	8,0	7,1	7,9
в % к предыдущему месяцу (SA)	1,0	-0,1		1,2	0,4	0,7		
Реальные располагаемые доходы								
в % к соотв. периоду предыдущего года	-0,3	-1,0	-2,5	0,2	0,1	-7,4	0,0	-5,9
в % к предыдущему месяцу (SA)	-1,6	0,3		-1,1	3,4	-3,0		
в % к соотв. периоду предыдущего года с искл. валюты, недвижимости	-0,2	-0,7	-1,8	1,1	0,6	-6,7	2,0	-4,9
Оборот розничной торговли								
в % к соотв. периоду предыдущего года	1,9	1,2	1,0	1,5	1,0	0,4	-1,6	-4,6
в % к предыдущему месяцу (SA)	0,3	0,1		0,2	0,2	0,1		
Продовольственные товары								
в % к соотв. периоду предыдущего года	1,7	0,2	-0,4	-0,4	-0,1	-0,6	-3,0	-5,0
в % к предыдущему месяцу (SA)	0,5	0,4		-0,1	-0,1	0,3		
Непродовольственные товары								
в % к соотв. периоду предыдущего года	2,1	2,2	2,2	3,2	2,1	1,3	-0,3	-4,2
в % к предыдущему месяцу (SA)	0,1	-0,2		0,5	0,3	0,2		
Платные услуги								
в % к соотв. периоду предыдущего года	-1,3	0,9	0,6	0,6	1,2	-0,6	0,2	0,7
в % к предыдущему месяцу (SA)	-0,7	0,2		-0,2	0,1	0,0		

Источник: Росстат, расчеты Минэкономразвития России

Таблица 3. Показатели рынка труда

	авг.17	июл.17	2кв17	июн.17	май.17	1кв17	2016
Численность рабочей силы							
в % к соотв. периоду предыдущего года	-1,1	-1,3	-0,9	-1,2	-0,9	-0,3	0,1
млн. чел. (SA)	75,9	75,8	-	75,9	75,9	-	
Численность занятых							
в % к соотв. периоду предыдущего года	-0,8	-1,1	-0,5	-0,8	-0,5	0,1	0,1
млн. чел. (SA)	71,8	71,7	-	71,8	71,7	-	
Общая численность безработных							
в % к соотв. периоду предыдущего года	-6,1	-5,3	-8,9	-7,9	-8,3	-6,0	-0,5
млн. чел. (SA)	4,0	4,1	-	4,0	4,1	-	
Уровень занятости							
в % к населению в возрасте 15-72 (SA)	65,3	65,1	65,3	65,2	65,2	65,6	65,7
Уровень безработицы							
в % к рабочей силе /SA	4,9/5,3	5,1/5,4	5,2/5,3	5,1/5,3	5,2/5,3	5,6/5,2	5,5/-

Источник: Росстат, расчеты Минэкономразвития России

В августе основным драйвером роста инвестиционной активности оставалось строительство. Объем выполненных работ по виду деятельности «Строительство» в августе увеличился на 7,2% г/г (7,1% г/г в июле), а в помесячном выражении с очисткой от сезонности положительная динамика наблюдается на протяжении последних 6 месяцев. Увеличение активности в строительстве поддерживается оживлением на ипотечном рынке. В свою очередь восстановление строительного комплекса благоприятно отражается на

производстве строительных товаров, рост которого, по оценке Минэкономразвития, в августе составил 2,9% г/г (7,6% г/г месяцем ранее).

Динамика предложения машиностроительной продукции инвестиционного назначения – как отечественной, так и зарубежной – продолжила коррекцию после высоких темпов роста во 2кв17. Производство машин, оборудования и транспортных средств инвестиционного назначения в августе замедлилось до 3,7% г/г по сравнению с 5,2% г/г в июле и 11,0% г/г во 2кв17. Годовые темпы роста импорта машин и оборудования инвестиционного назначения из стран дальнего зарубежья в стоимостном выражении в августе снизились до 26,7% г/г по сравнению с 39,5% г/г в июле и 34,3% г/г во 2кв17. В реальном выражении снижение могло быть более значительным: рост индекса физического объема импорта инвестиционных товаров в июле замедлился до 18,4% г/г (37,2% г/г в 2кв17). В целом данные за август указывают на продолжение роста инвестиций в основной капитал более умеренными темпами. Годовые темпы роста инвестиций во втором полугодии, вероятно, будут уступать показателям января-июня (4,8% г/г) за счет исчерпания эффекта низкой базы начала 2016 года (в III квартале 2016 года рост составил 0,5% г/г после сокращения на 1,4% г/г в первом полугодии).

Таблица 4. Показатели инвестиционной активности

	авг.17	июл.17	2кв17	июн.17	май.17	апр.17	1кв17	2016	2015
Инвестиции в основной капитал									
в % к соотв. периоду предыдущего года			**6,3**				**2,3**	**-0,9**	**-10,1**
в % к предыдущему периоду (SA)			2,6				2,4		
Строительство									
в % к соотв. периоду предыдущего года	7,2	7,1	3,2	5,3	3,8	-0,4	-4,3	-4,3	-4,8
в % к предыдущему периоду (SA)	0,4	0,7	2,1	0,5	1,1	1,3	-0,5		
Производство инвест. товаров[5]									
в % к соотв. периоду предыдущего года	3,2	6,8	5,2	6,6	9,8	-0,8	-0,2	-2,2	-5,1
в % к предыдущему периоду (SA)	-1,4	-2,4	2,6	0,9	7,3	-4,9	-0,2		
Импорт инвестиционных товаров[6]									
в % к соотв. периоду предыдущего года		18,4	37,2	43,0	44,5	24,7	7,7	5,0	-30,1
в % к предыдущему периоду (SA)		-9,0	11,2	-1,3	10,2	-0,6	9,2		
Грузоперевозки инвест. товаров[7]									
в % к соотв. периоду предыдущего года	-10,7	-10,7	-6,4	-9,2	-5,8	-3,9	-3,2	5,2	-8,1
в % к предыдущему периоду (SA)	-0,7	-2,0	-2,7	-2,2	-2,5	-0,9	8,5		

[5] Индекс производства инвестиционных товаров рассчитан на основе индексов физического объема производства отдельных видов экономической деятельности, доли рассчитаны на основе стоимостных объемов отгрузки в 2016 году по каждому виду деятельности.
[6] Индекс импорта инвестиционных товаров рассчитан на основе физических объемов импорта отдельных товаров, доли рассчитаны на основе стоимостных объемов импорта в текущем году по каждому товару.
[7] Индекс погрузки инвестиционных товаров железнодорожным транспортом рассчитан путем нормирования суммы погрузки трех типов грузов – строительных грузов, цемента и машин и оборудования.

Источник:: http://economy.gov.ru/

Определение сегмента рынка, к которому принадлежит оцениваемый объект

Согласно п. 10 ФСО № 7, для определения стоимости недвижимости оценщик исследует рынок в тех его сегментах, к которым относятся фактическое использование оцениваемого объекта и другие виды использования, необходимые для определения его стоимости.

Объектом оценки является: два Земельных участка, земли населенных пунктов, разрешенное использование: для размещения промышленных. складских объектов, предприятий оптовой и розничной торговли, делового центра, объектов придорожного сервиса Объекты оценки расположены: Московская область, Подольский район, с. п. Лаговское, вблизи д.Коледино, коммуникации отсутствуют. Инфраструктура района не развита.

Таким образом, можно сделать вывод, что Объект оценки относится к земельным участкам для для размещения промышленных. складских объектов, предприятий оптовой и розничной торговли, делового центра, объектов придорожного сервиса. На основании вышеизложенного, а также описания, приведенного в разделе 3. «Характеристика объекта оценки», альтернативные варианты использования оцениваемого объекта не рассматривались.

Учитывая, что Объект оценки расположен по адресу Московская область, Подольский район, с. п. Лаговское, вблизи д.Коледино, далее проводится исследование рынка земельных участков в Московской области.

Рынок недвижимости, его структура и объекты

Рынок недвижимости – сектор национальной рыночной экономики, представляющий собой совокупность объектов недвижимости, экономических субъектов, оперирующих на рынке, процессов функционирования рынка, т.е. процессов производства (создания), потребления (использования) и обмена объектов недвижимости и управления рынком, и механизмов, обеспечивающих функционирование рынка (инфраструктуры и правовой среды рынка). В соответствии с приведенным определением, структура рынка включает: объекты недвижимости

- субъекты рынка
- процессы функционирования рынка
- механизмы (инфраструктуру) рынка.
- Для целей анализа рынка и управления его созданием и развитием объекты недвижимости необходимо структурировать, т.е. выделять те или иные однородные группы. В законодательных, нормативных, методических актах и документах применяется классификация объектов по различным основаниям: по физическому статусу, назначению, качеству, местоположению, размерам, видам собственности (принадлежности на праве собственности), юридическому статусу (принадлежности на праве пользования). По физическому статусу выделяют:

земельные участки;

- жилье (жилые здания и помещения);
- нежилые здания и помещения, строения, сооружения;

В соответствии с ЗК РФ земли в Российской Федерации по целевому назначению подразделяются на следующие категории: земли сельскохозяйственного назначения;

- земли населенных пунктов;
- земли промышленности, энергетики, транспорта, связи, радиовещания,
- телевидения, информатики, земли для обеспечения космической деятельности, земли обороны, безопасности и земли иного специального назначения; земли особо охраняемых территорий и объектов;
- земли лесного фонда;
- земли водного фонда;
- земли запаса.

Земельные участки в городах, поселках, других населенных пунктах в пределах их черты (земли особо охраняемых территорий и объектов) в соответствии с градостроительными регламентами делятся на следующие территориальные зоны: жилая;

- общественно-деловая;
- производственная;
- инженерных и транспортных инфраструктур;
- рекреационная;
- сельскохозяйственного использования;
- специального назначения;
- военных объектов;
- иные территориальные зоны.
- жилье (жилые здания и помещения):
- многоквартирные жилые дома, квартиры в них и др. помещения для
- постоянного проживания (в домах отдыха, гостиницах, больницах, школах и т.п.); индивидуальные и двух - четырех семейные малоэтажные жилые дома (старая• застройка и дома традиционного типа - домовладения и нового типа – коттеджи, таунхаусы); коммерческая недвижимость:
- офисные здания и помещения административно-офисного назначения;
- гостиницы, мотели, дома отдыха;
- магазины, торговые центры;

- рестораны, кафе и др. пункты общепита;
- пункты бытового обслуживания, сервиса.

промышленная недвижимость:

- заводские и фабричные помещения, здания и сооружения производственного
- назначения; мосты, трубопроводы, дороги, дамбы и др. инженерные сооружения;
- паркинги, гаражи;
- склады, складские помещения.
- недвижимость социально-культурного назначения:
- здания правительственных и административных учреждений;
- культурно-оздоровительные, образовательные, спортивные объекты;
- религиозные объекты.

Сегментирование земельного рынка

Земли в Российской Федерации по целевому назначению подразделяются на следующие категории:

- земли сельскохозяйственного назначения; -

земли населенных пунктов;

- земли промышленности, энергетики, транспорта, связи, радиовещания, телевидения, информатики, земли для обеспечения космической деятельности, земли обороны, безопасности и земли иного специального назначения;
- земли особо охраняемых территорий и объектов;
- земли лесного фонда; - земли водного фонда;
- земли запаса.

Правовой режим земель определяется исходя из их принадлежности к той или иной категории и разрешенного использования в соответствии с зонированием территорий. В соответствии с законодательством возможен перевод земельного участка из одной категории в другую. Целевым назначением и разрешенным использованием образуемых земельных участков признаются целевое назначение и разрешенное использование земельных участков, из которых при разделе, объединении, перераспределении или выделе образуются земельные участки. Земельные участки могут быть выведены из оборота либо ограничены в обороте. Земельные участки, отнесенные к землям, изъятым из оборота, не могут предоставляться в частную собственность, а также быть объектами сделок, предусмотренных гражданским законодательством. Земельные участки, отнесенные к землям, ограниченным в обороте, не предоставляются в частную собственность, за исключением случаев, установленных федеральными законами. Каждый земельный участок, сведения о котором внесены в государственный кадастр недвижимости, имеет не повторяющийся во времени и на территории Российской Федерации государственный учетный номер (кадастровый номер).

Кадастровые номера присваиваются объектам недвижимости органом кадастрового учета. Все земельные участки, независимо от форм собственности, подлежат государственному кадастровому учету.

1 марта 2008 года вступил в силу Федеральный закон «О государственном кадастре недвижимости», в соответствии с которым создается единый систематизированный свод сведений о недвижимом имуществе. Объектами государственного кадастрового учета являются земельные участки, здания, сооружения, помещения, объекты незавершенного строительства.

Обзор рынка промышленной земли

Пром земля всегда оставалась и будет оставаться одним из самых надежных и высоко рентабельных инструментов вложения финансовых средств. Отдельные случаи продажа пром земли за половину рыночной стоимости не должны Вас смущать, как правило это происходит по причине банкротства или неуплаты кредита некоторыми

собственниками и для них продажа промышленных земель остается единственным выходом из сложившейся у них непростой финансовой ситуации.

Чем привлекает покупателей пром земля Подмосковья?

Рынок промышленных земель 2015 заявляет - главным является то, что земля пром назначения сейчас наиболее доступная и выгодная в плане финансовой выгоды и дальнейшего спроса категория, в которую можно перевести имеющиеся в изобилии сельхоз земли в Московской области. Стоимость земли промышленного назначения неуклонно растет. Не стоит забывать, что эта категория в Подмосковье занимает по площадям менее одного процента от всех имеющихся земель. Ну и конечно же обзор рынка промышленных земель в Московской области показывает, что купить "промку" хотят очень многие потенциальные инвесторы и она пользуется даже не большим спросом, а просто находится в дефиците и поэтому продажа промышленных земельных участков в наше время один из самых доходных и процветающих видов бизнеса..

Рынок промышленной земли показывает, что потенциальный покупатель который осуществляет запрос "куплю промышленную землю в Подмосковье", ищет полностью укомплектованный промышленный земельный участок с удобной транспортной доступностью. Наша пром земля находится в стратегически выгодном месте Московской области по отношению к крупным радиальным шоссе, таким как например, Симферопольское шоссе, Калужское или Каширское шоссе, а также по небольшой удаленности от Москвы и близости к малому и большому бетонному кольцам. Конечно бывают исключения и есть отдельные покупатели, которым важна лишь только территориальная привязка и они готовы купить промышленную землю без ничего. Ну а общем присутствие основных коммуникаций (свет и газ), хорошая транспортная доступность - вот основные составляющие, которые преобразуют земельные участки промышленной категории конкурентный и наиболее востребованный на рынке промышленных земель товар.

Почему у инвесторов такой большой спрос на участок пром земли?

Очевидная и видимая экономическая выгода для Московской области в расширении и увеличении присутствия промземли - ведь именно в этом секторе происходит увеличение рабочих мест для жителей Подмосковья и в дальнейшем дает приток дополнительных финансовых средств в бюджет Московской области в виде налогов и отчислений. Участок промышленного назначения дает выгоды по многим позициям и в разных сферах экономики.

В ближайшее десятилетие земля пром назначения в Московской области останется минимально представленной в секторе рынок промышленной земли, а положение в скором времени не изменится и с помощью вторичного рынка (земельные участки промышленного назначения с полуразрушенными или целыми коммерческими сооружениями). Несколько смягчать ситуацию будет лишь аренда земли промышленного назначения.

Продажа земли промышленного назначения в Московской области - непростой, но все же весьма прибыльный бизнес и мы надеемся на руководителей и чиновников Московской области и скоро земля промназначения увеличит свое присутствие на рынке загородной недвижимости. Ну а в действительности все чаще появляются объявления типа куплю землю пром со всеми коммуникациями ли куплю промышленную землю и уже практически не встречаются предложения: продажа земли пром назначения. Не двигается продажа промышленных участков в Московской области, которые находятся в зачаточном состоянии,то есть без коммуникаций и удобного подъезда.

Только в предложениях от компании "Море Земли" есть участки, отвечающие всем современным требованиям, предъявляемым к такого рода участкам и кстати мы поддерживаем гибкую ценовую политику и идем на очень выгодные условия при продаже промышленных земель в Подмосковье .

К промышленным землям относятся территории вне жилищной застройки, используемые для размещения предприятий и для обеспечения их работы. Такие земли могут быть в государственной, частной или коммунальной собственности, а владеть ими могут как юридические так и физические лица. Интерес бизнеса к промзонам диктует потребность в промышленном объекте для организации производства, а также перспективой прибыльной продажи или сдачи в аренду. В статье представлен краткий обзор цен на покупку и аренду земельпромышленного назначения в Московской и Ленинградской области, а также стоимость земельных участков коммерческого назначения в регионах России.

Количество желающих купить землю промышленного назначения в Подмосковье всегда превышает предложение - площадей с таким статусом в Московской области немного. Как правило, лучшие земли относятся к сельскохозяйственным, а перевод их в категорию промышленных сложный по целому ряду причин, включая бюрократическую составляющую. При выборе участка важно иметь дело с компаниями, представляющими непосредственно собственника. Стоимость подмосковной земли зависит от:

удаленности от МКАД;
подъездных путей;
наличия коммуникаций;
обременений, которые могут препятствовать строительству;
вида земельного участка;
юридической чистоты документов.

Наибольшее влияние на стоимость промышленной земли оказывает близость к Москве. Несколько примеров:

Роменский район, д. Островцы, Новорязанское шоссе, участок в 12 км от кольцевой дороги, подведено электричество, газ, земля под склады, производство, всего 65 соток. Цена 357 т. руб./сотка.

Ступинский район, с. Константиновское, шоссе М4 Дон, 54 км от МКАД, электричество, газ, земля под склады, производство, всего 65 соток. Цена 360 т. руб./сотка.

Веневский район, село Большое Алитово, Тульская обл., шоссе М4 Дон, в 130 км от кольца, рядом электричество, газ, земля под склады, производство, всего 65 соток. Цена 16 т. руб./сотка.

Бизнес, не готовый покупать дорогостоящие участки, часто берет землю в аренду. Рынок аренды промышленной земли не менее активен, чем рынок купле-продажи. Земля в аренду, как правило, предлагается с существующей инфраструктурой, т.е. территории огорожены, охраняемы, имеют твердое покрытие, подъезд и подключенные коммуникации. Стоимость аренды зависит от:

удаленности от крупных магистралей, городов;
наличия подъездных путей;
наличия инфраструктуры, охраны;
вида и назначения участка;
долгосрочности и перспективы участка.

Последний пункт важен для арендатора особенно - он должен быть уверен, что взятый в аренду участок земли не будет застроен или продан.

Подмосковье

Несколько примеров предложения аренды земли промышленного назначения в Московской области:

Балашиха, 6 км от МКАД, все коммуникации, ограждение, охрана. Всего 1000 кв. м открытой площади. Цена 100 руб./м2 в мес.

Раменский район, д. Островцы, 25 км от МКАД, Все коммуникации, ограждение, охрана. Всего 4000 кв. м открытой площади. Цена 40 руб./ м2 в мес.

Стоимость земельных участков промышленного назначения

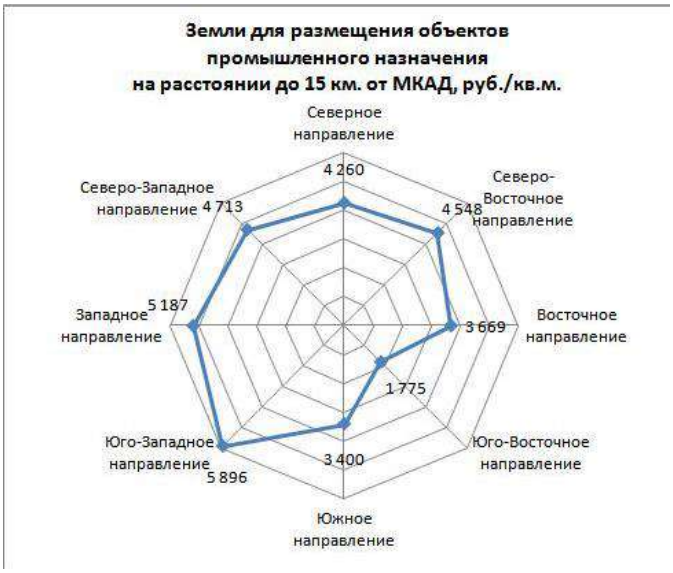

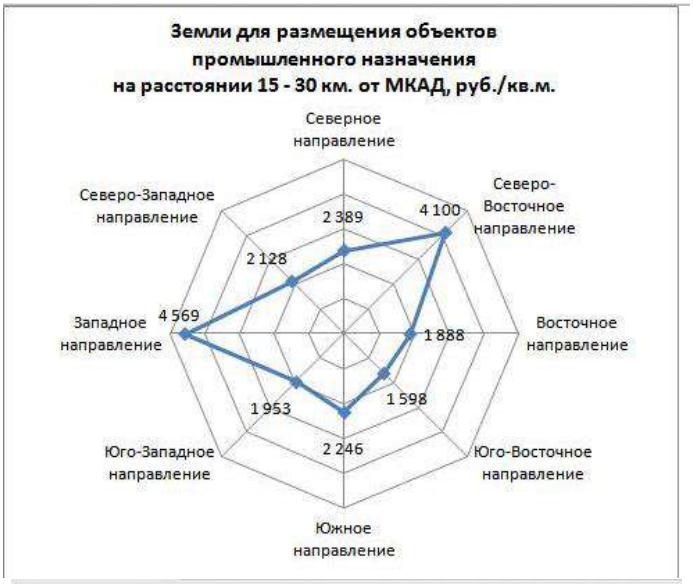

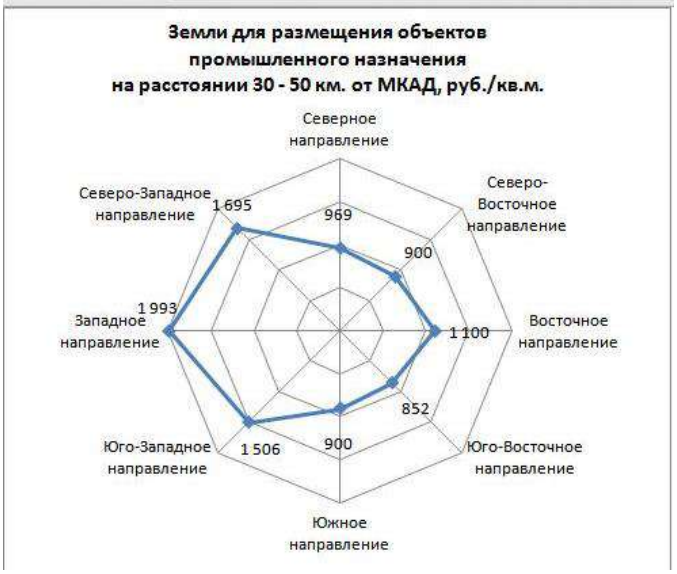

Анализ рынка земельных участков Московской области на конец первого полугодия 2017 года

Данный обзор был подготовлен на основании информации, опубликованной в открытом доступе на сайтах: https://www.cian.ru/, http://realty.dmir.ru и др.

Земельный участок – это часть поверхности, которая имеет фиксированную границу, площадь, местоположение, правовой статус и другие характеристики, отражаемые в Государственном земельном кадастре и документах государственной регистрации прав на землю.

В соответствии с Земельным кодексом РФ земли делят на 7 категорий: земли сельскохозяйственного назначения, земли населенных пунктов, земли промышленности, земли особо охраняемых территорий (земли лечебно-оздоровительных местностей и курортов, земли природоохранного значения, земли рекреационного значения, земли историко-культурного назначения и особо ценные земли), земли лесного фонда, земли водного фонда и земли запаса.

В соответствии с действующим законодательством, из всех перечисленных выше видов категорий, возможна купля-продажа только земель поселений (городов, поселков, сел, деревень), земель сельскохозяйственного назначения, земель промышленного назначения. Все остальное относится к федеральной собственности и не подлежит отчуждению (участки лесного фонда, земли обороны), либо изъято из оборота (водоохранные зоны, заповедники и т.д.) Земли, предоставленные для размещения и развития городов, поселков и сельских поселений относятся к землям поселений.

Целью данного исследования является обзор рынка земельных участков Московской области.

Анализ рынка земельных участков Московской области говорит о том, что дефицит предложений по продаже земельных участков отсутствует и в свободном доступе имеется множество земельных участков различных категорий выставленных на продажу.

Как видно из диаграммы, представленной на *Рисунке 1*, большинство земельных участков, предлагаемых к реализации, составляют земельные участки под ИЖС – 71% от общего количества предложений по продаже земельных участков, на втором месте земельные участки сельскохозяйственного назначения – 26%, далее следуют земельные участки промышленного назначения – 3%.

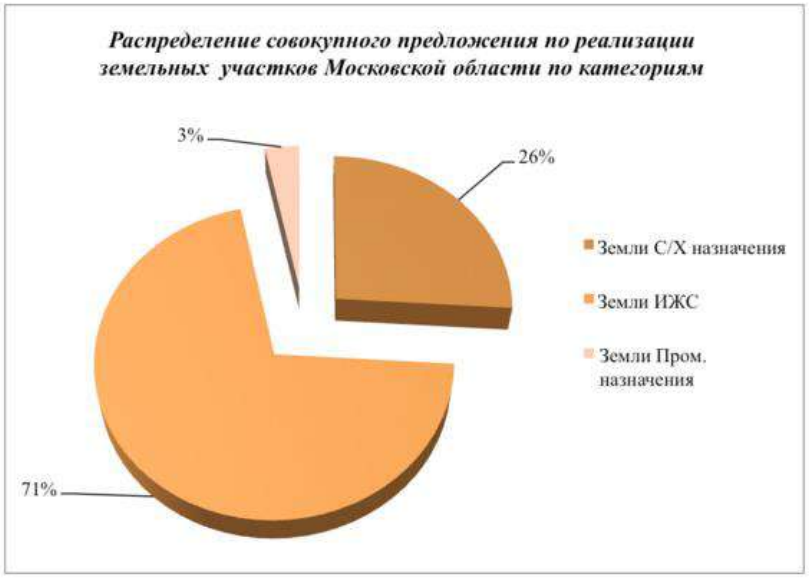

Рисунок 1. Распределение совокупного предложения по реализации земельных участков Московской области по категориям

Если говорить о количестве предложений по продаже земельных участков на рынке Московской области в зависимости от направления, то, как видно из диаграммы, представленной ниже на *Рисунке 2*, лидирует Рижское направление, на втором месте Белорусское, далее следуют Курское, Казанское и Ленинградское. Распределение совокупного предложения по реализации земельных участков по направлениям Московской области, выглядит следующим образом:

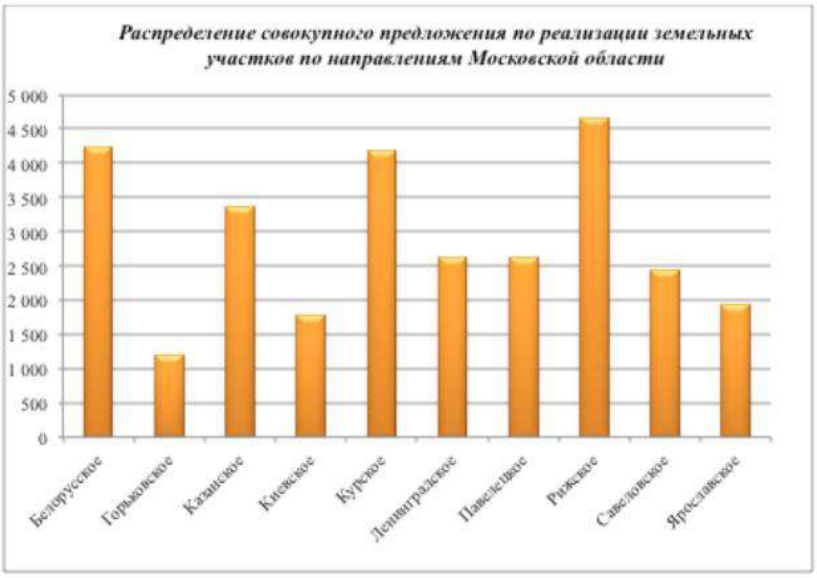

Рисунок 2. Распределение совокупного предложения по реализации земельных участков по направлениям Московской области

С начала 2015 года и по настоящее время эксперты наблюдают тенденцию – отсутствие спекулятивного спроса. Земельный участок как актив на балансе сегодня достаточно затратный объект. Законодательные инициативы обязывают осваивать земельные участки в собственности по назначению. При этом произошло значительное повышение налоговых отчислений.

Заметно востребованной стала услуга «ленд-девелопмента», задачей которой является маркетинговая, техническая и юридическая проработка земельного участка к началу строительного процесса. В условиях кризиса, сниженного уровня платежеспособного спроса и отсутствия спекулятивного характера сделок на рынке земли, ленд-девелопмент становится обязательной составляющей для продажи участка.

Сегодня, подготовленный к строительству участок может стоить в два-три раза больше, чем неподготовленный участок в той же локации. Учитывая одинаковую стоимость подготовки, наибольшее количество таких участков расположено вблизи МКАД.

В таблице ниже, на основании проведенного анализа стоимости земельных участков, в зависимости от направления и категории, выведены средневзвешенные стоимости за 1 сотку земли в рублях, в зависимости от удаления от МКАД.

		Средняя стоимость руб./сот. С/Х			*Средняя стоимость руб./сот.* ИЖС			*Средняя стоимость руб./сот.* Пром. назначения		
№ п/п	Направление	до 15 км от МКАД	от 15 км до 50 км от МКАД	от 50 км от МКАД	до 15 км от МКАД	от 15 км до 50 км от МКАД	от 50 км от МКАД	до 15 км от МКАД	от 15 км до 50 км от МКАД	от 50 км от МКАД
1	Белорусское	881 284	316 464	68 126	1 395 943	681 544	144 050	1 493 083	645 302	110 634
2	Горьковское	523 795	114 525	75 837	564 145	183 324	81 942	868 761	249 203	109 851
3	Казанское	409 694	139 094	48 155	405 447	119 845	55 916	505 896	143 638	108 098
4	Киевское	614 083	227 257	67 277	701 132	324 913	114 982	958 265	315 025	185 392
5	Курское	468 196	477 560	64 242	554 820	168 535	22 474	735 077	230 952	83 403
6	Ленинградское	478 385	137 717	56 723	620 311	149 017	75 193	462 385	219 942	104 960
7	Павелецкое	383 447	147 208	64 374	355 801	115 875	47 910	413 756	165 614	67 584
8	Рижское	772 892	425 888	99 662	1 162 335	441 649	82 986	910 316	328 139	67 127
9	Савеловское	445 261	148 427	44 362	686 260	209 772	68 741	589 896	165 149	99 203
10	Ярославское	484 812	189 384	60 873	507 429	197 830	79 934	642 289	190 038	56 846

Таблица 1. Средневзвешенная стоимость 1 сотки земли по категориям земельных участков в зависимости от направления Московской области и удаленности от МКАД

Как видно из *Таблицы 1* самыми дорогими направлениями по продаже земельных участков на **удалении до 15 км от МКАД,** независимо от категории участка, являются

Белорусское, Рижское и Киевское. **На удалении от 15 км до 50 км от МКАД** самыми дорогими направлениями для участков сельскохозяйственного назначения являются Курское, Рижское, Белорусское; для участков ИЖС – Белорусское, Рижское, Киевское; для участков промышленного назначения – Белорусское, Рижское, Киевское.

На удалении от 50 км от МКАД самыми дорогими направлениями для участков сельскохозяйственного назначения являются Рижское, Горьковское, Белорусское; для участков ИЖС – Белорусское, Киевское, Рижское; для участков промышленного назначения – Киевское, Белорусское, Горьковское.

На стоимость земельных участков оказывают влияние следующие ценообразующие факторы:

1. Местоположение участка;
2. Площадь участка;
3. Наличие/отсутствие коммуникаций;
4. Рельеф участка;
5. Качество подъездных путей;
6. Форма участка;
7. Вид права (собственность/аренда);
8. Категория земель;
9. Вид разрешенного использования;
10. Наличие водоема, лесного массива поблизости (преимущественно для земельных участков под ИЖС).

Поэтому диапазоны стоимости 1 сотки земли могут значительно колебаться и разниться. По данным произведенного анализа в *Таблице 2,* которая представлена ниже, указаны диапазоны стоимости 1 сотки земли по направлениям в зависимости от категории участка, а так же удаленности от МКАД.

			Диапазон руб./сот. С/Х			*Диапазон руб./сот.* ИЖС			*Диапазон руб./сот.* Пром. назначения		
№ п/п	Направление	Диапазон	до 15 км от МКАД	от 15 км до 50 км от МКАД	от 50 км от МКАД	до 15 км от МКАД	от 15 км до 50 км от МКАД	от 50 км от МКАД	до 15 км от МКАД	от 15 км до 50 км от МКАД	от 50 км от МКАД
1	Белорусское	min	118 750	21 053	1 500	258 333	70 000	14 286	13 500	7 647	22 267
		max	4 095 000	900 000	310 000	7 199 277	3 900 000	2 631 579	4 095 000	2 500 000	290 000
2	Горьковское	min	100 000	3 870	3 000	100 000	47 417	22 222	23 579	52 632	51 653
		max	2 100 000	400 000	300 000	1 000 000	811 111	270 000	2 906 977	825 688	225 000
3	Казанское	min	62 500	2 200	1 757	79 167	18 000	5 594	131 579	10 891	20 455
		max	882 353	550 000	150 302	1 431 718	538 922	192 231	2 180 000	500 000	330 000
4	Киевское	min	233 333	2 606	3 333	127 273	100 000	15 773	350 000	65 306	160 000
		max	1 666 667	836 364	233 333	2 404 762	1 065 000	783 333	1 794 872	780 000	288 889
5	Курское	min	133 333	18 438	6 272	105 333	7 917	7 000	13 965	18 784	2 400
		max	1 227 273	750 000	180 000	2 609 100	750 000	77 193	1 851 852	708 333	184 906
6	Ленинградское	min	111 940	12 414	1 875	10 000	25 993	13 000	25 463	11 000	4 987
		max	1 598 875	642 714	307 167	4 000 000	583 333	313 043	1 300 000	1 080 000	357 143
7	Павелецкое	min	74 333	4 000	4 471	118 750	9 500	8 750	110 000	21 127	8 140
		max	875 000	530 000	430 000	800 000	750 000	150 000	1 367 521	1 193 333	100 000
8	Рижское	min	162 500	21 053	2 692	277 778	5 098	7 000	165 217	30 303	17 678
		max	3 217 500	2 250 000	530 000	17 896 920	3 877 666	594 184	2 457 000	1 307 420	142 857
9	Савеловское	min	121 429	1 538	1 100	164 286	28 333	20 000	380 000	61 798	25 926
		max	973 631	1 628 571	190 000	3 333 333	1 404 000	222 222	1 449 275	694 981	200 000
10	Ярославское	min	37 500	6 667	1 935	40 000	13 000	2 450	92 357	62 500	30 000
		max	3 030 303	1 500 000	1 000 000	2 454 545	835 714	416 667	2 063 600	906 250	90 000

Таблица 2. Диапазоны стоимости 1 сотки земли по категориям земельных участков в зависимости от направления Московской области и удаленности от МКАД

Из таблицы, приведенной выше, можно сделать следующий вывод:

- **максимальная стоимость** 1 сотки земли сельскохозяйственного назначения зафиксирована на Белорусском направлении, на удалении до 15 км от МКАД и составляет 4 095 000 рублей за 1 сотку, **минимальная** же стоимость 1 сотки земли

сельскохозяйственного назначения зафиксирована на Савеловском направлении, на удалении более 50 км от МКАД и составляет 1 100 рублей за сотку;

- **максимальная стоимость** 1 сотки земли под ИЖС зафиксирована на Рижском направлении, на удалении до 15 км от МКАД и составляет 17 896 920 рублей за 1 сотку, **минимальная** же стоимость 1 сотки земли под ИЖС зафиксирована на Ярославском направлении, на удалении более 50 км от МКАД и составляет 2 450 рублей за сотку;

- **максимальная** стоимость 1 сотки земли промышленного назначения зафиксирована на Белорусском направлении, на удалении до 15 км от МКАД и составляет 4 095 000 рублей за 1 сотку, **минимальная** же стоимость 1 сотки земли промышленного назначения зафиксирована на Курском направлении, на удалении более 50 км от МКАД и составляет 2 400 рублей за сотку.

Автор: Аналитическая группа экспертов «Maxyline»

Таблица 1

Наименование	Аналог № 1	Аналог № 2	Аналог № 3	Аналог № 4	Аналог № 5
Площадь, сот	120	1314	138	580	200
Цена предложения, рублей	25 000 000	540 000 000	11 000 000	168 200 000	63 644 900
Вид разрешенного использования	Пром. назначения	Пром. назначения	Пром. назначения	Пром. назначения	Пром. назначения
Адрес:	поселок городского типа Львовский, Подольский район, Московская область	деревня Коледино, Подольский район, Московская область	Московская область, Подольск, Россия, Московская область, городской округ Подольск, СНТ Берёзки-1, 41	деревня Коледино, Подольский район, Московская область	деревня Большое Толбино, Подольский район, Московская область
Описание	Продается земельный участок на Симферопольском шоссе, 30 км от МКАД, поселок Львовский, Подольского района. Общая площадь участка 1,2 га, все центральные коммуникации, свет – 63 КВт, центральное водоснабжение, центральная канализация, получены ТУ на газ. На участке ранее функционировал рыбоперерабатывающий цех. Начато строительство моста на Львовском переезде.	Продается промышленная земля в Подольском районе Московской области. Участок расположен на первой линии Симферопольского шоссе. Земельный участок идеально подходит под торговый центр.В настоящий момент актуально 12га.Коммуникации все есть.	Участок площадью 13827 кв.м. В 27 км от МКАД. Под придорожный сервис, АЗС. Категория земель: земли населённых пунктов. Разрешённое использование: для размещения стоянки большегрузного автотранспорта, объектов автообслуживания и АЗС. Земельный участок расположен вблизи пересечения Федеральной трассы М2 (Симферопольское ш.) и Малого Бетонного Кольца А-107. Участок примыкает к Малому Бетонному Кольцу и к строящемуся ЦКАДу. Граница участка проходит по полосе отвода ЦКАД.	Участок расположен на первой линии Симферопольского шоссе, 18 км от МКАД. Месторасположение: Подольский район Московской области, в районе деревни Коледино.В настоящий момент актуально 5.34га.	Продается участок под склад на Симферопольском шоссе, 30 км от МКАД, общей площадью 2 га. Месторасположение: Подольский район Московской области, в районе деревни Большое Толбино. Участок расположен на первой линии внутреннего кольца А-107. Возможно увеличение площади участка до 46 га. Удобная транспортная доступность, есть возможность заведения коммуникаций.
Источник	http://www.invst.ru/prodaja/promyshlennye_zemli/uchastok_s_kommunikatsiyami_v_lvovskom_1_2_ga/	http://www.invst.ru/prodaja/promyshlennye_zemli/zemlya_promyshlennogo_naznacheniya_v_koledino_13_14_ga/	https://www.avito.ru/podolsk/zemelnye_uchastki/uchastok_1.38_ga_promnaznacheniya_1045846849	http://www.invst.ru/prodaja/promyshlennye_zemli/promyshlennaya_zemlya_v_koledino_5_8_ga/	http://www.invst.ru/prodaja/promyshlennye_zemli/zemlya_pod_razmeshchenie_sklada_v_bolshom_tolbino_2_ga/
Цена за 1 сот. рублей	**208 333**	**410 959**	**79 710**	**290 000**	**318 225**

Наименование	Аналог № 6	Аналог № 7	Аналог № 8	Аналог № 9	Аналог № 10	Аналог № 11	Аналог № 12
Площадь, сот	1000	3 670	450	4 600	237	134	120
Цена предложения, рублей	289 295 000	743 198 855	135 000 000	1 197 681 300	47 000 000	33 500 000	12 000 000
Вид разрешенного использования	Пром. назначения	Пром. назначения	Пром. назначения	Пром. назначения	Пром. назначения	Пром. назначения	Пром. назначения
Адрес:	деревня Большое Толбино, Подольский район, Московская область	деревня Гривно, Подольский район, Московская область	деревня Коледино, Подольский район, Московская область	деревня Большое Толбино, Подольский район, Московская область	деревня Алтухово, Подольский район, Московская область	деревня Коледино, Подольский район, Московская область	Московская область, Подольск городской округ,Подольск, Львовский мкр
Описание	Продается участок площадью 10 га, промышленного назначения с возможностью заведения коммуникаций. Есть возможность увеличения площади участка до 46 га. Месторасположение: Московская область, Подольский район, в районе деревни Большое Толбино. Удобная транспортная доступность, 1 линия внутреннего кольца А-107.	родается участок площадью 36,7 га, промышленного назначения с возможностью межевания участка от 1га. Есть возможность заведения коммуникаций. Месторасположение: Московская область, Подольский район, деревня Гривно. Удобная транспортная доступность.	С удовольствием предлагаю Вашему вниманию великолепный участок 4.5 Га на 1-й линии Симферопольского шоссе для ритейла, расположенный в 20 км к югу от Москвы. Идеальное место для ТРЦ. Московская область, Подольский район, вблизи д. Коледино. Строительство дублера шоссе выполнено и введено в эксплуатацию- заезд- выезд на М-2. Категория- Земли поселений (земли населенных пунктов). ВРИ- для размещения промышленных, складских объектов, предприятий оптовой и розничной торговли, делового центра, объектов придорожного сервиса. Все центральные коммуникации по границе. Собственность.	Продается земельный участок общей площадью 46 га в Подольском районе Московской области, деревня Большое Толбино. Участок расположен на первой линии внутреннего кольца А-107. Участок межуется от 1 га. Удобная транспортная доступность, есть возможность заведения коммуникаций	Возможно размещение ЖБИ.	Продажа земли промышленного назначения в Подольском районе Московской области. Участок с возможностью подключения всех коммуникаций.	Симферопольское шоссе 30 км от МКАД, Подольск, мкр. Львовский. Участок 1.2 га, земли нас. пунктов, для строительства зданий и сооружений. Участок 1.2 га / для строительства зданий и сооружений / земли населенных пунктов. Коммуникации - электричество 63 кВт, подключено; газ по границе участка; центральный водопровод; центральная канализация. Подъездная дорога плиты. Необходимая инфраструктура. Приличное окружение. Общественный транспорт - ж/д станция Львовская в 10 минут пешком. Административная принадлежность: Московская область, Подольский район. Симферопольское ш., 30 км от МКАД, пос. Львовский, Подольского района, 1,2 га все центральные коммуникации, категория земли населенных пунктов, свет 63 кВт, центральное водоснабжение, центральная канализация, получены ТУ на газ. На участке функционировал рыбоперерабатывающий цех. Цена 12 000 000 рублей.
Источник	http://www.invst.ru/prodaja/promyshlennye_zemli/uchastok_pod_sklad_v_bolshom_tolbino_10_ga/	http://www.invst.ru/prodaja/promyshlennye_zemli/promyshlennaya_zemlya_pod_sklad_v_grivno_36_7_ga/	https://podolsk.cian.ru/sale/suburban/10261199/	http://www.invst.ru/prodaja/promyshlennye_zemli/promyshlennaya_zemlya_pod_razmeshchenie_sklada_v_bolshom_tolbino_46_ga/	http://www.invst.ru/prodaja/promyshlennye_zemli/zemlya_promyshlennogo_naznacheniya_v_derevne_altukhovo_2_37_ga/	http://www.invst.ru/prodaja/promyshlennye_zemli/zemlya_promyshlennogo_naznacheniya_v_koledino_1_34_ga/	https://podolsk.cian.ru/sale/suburban/154146938/
Цена за 1 сот, рублей	**289 295**	**202 507**	**300 000**	**260 366**	**198 312**	**250 000**	**100 000**
Диапазон цен на промышленные земли подольского района выявлен без учета торга, а так же с учетом развитой инфраструктуры в районе аналогов и он составляет: от 79 710 до 410 959 рублей							

Анализ основных ценообразующих факторов

Развитие земельных рынков находится в самой непосредственной связи с развитием рынка недвижимости. Земельный рынок Подмосковья - один из самых динамично развивающихся рынков России, так как основной тенденцией последнего времени (несмотря на кризисные тенденции) является повышенный спрос на земельные участки в пригороде - как со стороны инвесторов, так и покупателей жилья из Москвы, для постоянного проживания за городом. Растет количество коттеджных поселков, крупных логистических центров, развивается частное строительство. Подмосковные земли становятся предметом пристального внимания все большего круга лиц и привлекают новых участников. Сегодня этот рынок притягивает к себе значительное количество крупных инвесторов, девелоперов, риэлторов, состоятельных частных лиц. Рынок подмосковной земли условно делится по направлениям и по удаленности от МКАД. По направлениям цена и ликвидность зависят от исторически сложившихся предпочтений и потенциала развития.

1) Запад - самое дорогое и ликвидное направление.

2) Юго-западное и северо-западное направления за последнее время заметно возросли в цене.

3) Восточные направления пока, кроме определенных мест, не являются привлекательными по экологическим и транспортным показателям.

4) Южное направление — Симферопольское и Каширское шоссе, трасса Москва — Дон — исторически гораздо менее развито, однако относительно высокое качество дорог и хорошая экологическая обстановка делают его весьма перспективным.

По удаленности земли Подмосковья условно делятся на три кольца: Первое кольцо (0 - 30 км — от МКАД до «бетонки»), второе (30 -60 км — от первой до второй «бетонки») и третье (60—100 км — до границ Московской области, в отдельных местах до 200 км). Большую часть занимают земли лесного фонда и сельскохозяйственного назначения.

В Московской области находится достаточное количество земель для продажи, однако, привлекательных участков (с коммуникациями, разрешительной документацией, достоинствами природного ландшафта) с точки зрения девелоперов немного. Ограниченность предложения участков в ближнем Подмосковье, приводит к росту интереса к отдаленным территориям (более 100 км от МКАД).

Наибольшее количество предложений наблюдается в Наро-Фоминском, Рузском и Волоколамском районах. Особый интерес представляют Красногорский, Одинцовский, Наро-Фоминский и Истринский районы. Площадь земель, их удаленность от Москвы, достоинства природного ландшафта имеют огромное значение и влияют на цену земельного участка. Также определенное значение имеет план развития прилегающей территории (кому принадлежат земли и что с ними планируют делать впоследствии).

Общие критерии при выборе земельного участка: направление; расстояние от МКАД; размер; транспортная доступность; социальное окружение; статус земли и категория; наличие коммуникаций, водоема (река, пруд, озеро); леса по границам и на самой территории участка; юридические аспекты.

Общая площадь Московской области составляет 4 млн. 579,9 тыс. га. Вместе с тем, земельный рынок Московской области пока формируется в основном из двух категорий земель: • земель сельскохозяйственного назначения — 1 млн. 743,8 тыс. га, • земель населенных пунктов — 501,3 тыс. га. Большое влияние на стоимость земли оказывает степень развитости инфраструктуры.

Так, участки на хорошо освоенных землеотводах ценятся значительно дороже, чем нанеосвоенных. Увеличение стоимости земельного участка в зависимости от наличия подведенных коммуникаций9 можно дифференцировать следующим образом: - транспортные подъездные пути – 15-20%; - электроэнергия – 15-25%; - газоснабжение –

10-25%; - остальное (водоснабжение, канализация, теплоснабжение, коммуникационные связи) – 5- 15%.

Согласно данным аналитического департамента Ассоциации застройщиков Московской области, на рынке Московской области наблюдается стагнация.

Деятельность компаний, направленная на увеличение земельного банка, сокращается на фоне снижения рентабельности девелоперских проектов и рекордных объемов ввода жилья в последние годы. Как показывает практика прошлых кризисов, на любую экономическую нестабильность загородный рынок всегда реагирует снижением спроса, активные продажи продолжаются только в самых привлекательных по цене и качеству проектах. Пытаясь компенсировать убытки от снизившегося спроса на дома, девелоперы коттеджных поселков выбрасывают на рынок «участки без подряда», заманивая покупателей серьезными дисконтами. Скидки доходят до 50%. Однако, покупателей, приобретающих участки с расчетом «на будущее», подстерегают традиционные «потребительские» риски, с которыми уже столкнулись те, кто купил землю в кризис 2008 года.

Речь идет о невыполнении девелоперами своих обязательств по строительству дорог, подведению коммуникаций, созданию социальной и бытовой инфраструктуры, службы эксплуатации и т.д. К новым обременениям покупателя, собирающегося возводить дом в отдаленной перспективе, добавляются расходы на содержание участка (в том числе и налоги, которые продолжают расти). В наиболее непростых условиях сегодня, конечно, оказались крупные землевладельцы. Их активы продолжают дешеветь, возможностей реализовать наделы оптом практически не осталось (девелоперы, ранее покупавшие землю впрок, сейчас активно от нее избавляются), а расходы на содержание резко выросли из-за увеличившегося налогового бремени. Лендлордам, имеющим в собственности сельхозугодья, немного проще с налогами, однако они должны продолжать инвестировать в обработку земель, в противном случае слишком велики риски ее изъятия государством под предлогом нецелевого использования.

В однозначном минусе оказались спекулянты - те, кто скупал участки в надежде в дальнейшем выгодно их продать. Нелегко приходится и банкам, которые выдавали кредиты под залог земельных угодий: ценность этих активов не только резко упала, но и требует постоянных, причем растущих, вложений. Таким образом, для «непрофильных» собственников земля из актива превратилась в огромную проблему. Можно предположить, что в выигрыше окажутся те землевладельцы, которые будут готовы вступать в альянсы с профессиональными девелоперами, умеющими создавать востребованный аудиторией продукт. В настоящее время для застройщиков недвижимости существуют высокие риски. Нынешний инвестор, готовый купить земельный участок, не готов платить за землю. Он рассматривает вариант совместного вхождения в проект с собственником участка, и взять на себя, к примеру, разработку документации, решение вопросов с коммуникациями. Собственник вкладывает в проект землю, инвестор - все остальное, а затем происходит расчет готовым жильем. Если стоимость участка составляет 15-20% от общего объема инвестиций, высчитывается доля собственника земли, и собственник с инвестором становятся партнерами по проекту. Однако законодательство не защищает интересы миноритариев (а собственник земли в девелоперском проекте становится миноритарием). Инвесторы, в свою очередь, не готовы покупать землю за деньги, тем более, если участок не подготовлен к сделке. В результате многие крупные инвесторы так и не находят подходящего для себя продукта, несмотря на долгие переговоры с собственниками.

В ходе анализа рынка, нормативно-методической базы оценки, в том числе ФСО № 7, а так же согласно данным исследований, проведенным Приволжским центром методического и информационного обеспечения оценки (Справочник оценщика недвижимости – 2016, том.3.Земельные участки, под ред.Лейфера Л.А, выявлены следующие ценообразующие факторы (элементы сравнения): 1. Передаваемые

имущественные права, ограничения (обременения) этих прав 2. Условия финансирования состоявшейся или предполагаемой сделки 3. Условия продажи 4. Условия рынка (изменение цен за период между датами сделки и оценки) 5. Условия рынка (скидки к ценам предложений) 6. Вид использования и (или) зонирование 7. Местоположение 8. Физические характеристики объекта (площадь) 9. Физические характеристики объекта (рельеф) 10. Экономические характеристики 11. Наличие движимого имущества 12. Другие характеристики (элементы) влияющие на стоимость (обеспеченность инженерными коммуникациями)

В меньшей степени на стоимость земельного участка влияют инженерно-геологические условия и асфальтирование участка. При анализе условий финансирования рассматриваются субъективные договорные условия расчетов по сделке, для объекта-аналога и планируемой для объекта оценки.

При этом возможны варианты:

- Продавец кредитует покупателя по части платежа за покупку с условиями, отличающимися от условий на рынке капитала (процент по кредиту ниже рыночного) или предоставляет ему беспроцентную отсрочку платежей.

- Платеж по сделке с объектом-аналогом полностью или частично осуществляется не деньгами, а эквивалентном денежных средств (уменьшается сумма наличных денег, участвующих в сделке), в том числе путем: передачи пакета ценных бумаг, включая закладные; передача материальных ресурсов.

В этом случае осуществляется оценка рыночной стоимости упомянутого платежного средства и именно сумма, соответствующая этой стоимости (а не сумма, указанная в договоре купли-продажи недвижимости) считается ценой (или соответствующей частью цены) сделки. Нестандартные условия финансирования не типичны для рынка земельных участков, данный фактор практически не влияет на цены предложений земельных участков.

В большей степени на стоимость земельного участка оказывает влияние такого фактора как месторасположение. Влияние данного фактора в зависимости от категории земли и ее назначения, учитывает: месторасположение относительно областного центра,райцентров, внутри города, относительно автомагистралей, красной линии наличие свободного подъезда и пр. Для земель Московской области основной фактор влияния на стоимость имеет такой показатель как удаленность от МКАД. Согласно исследованиям, проведенным НЦПО5 , наиболее влияние удаленность от МКАД влияет на стоимость земли под индустриальную (производственно-складскую) застройку и на стоимость земли коммерческого назначения.

Таблица 7. Корректировка РС ЗУ торгового назначения на местоположение в Московской области по офертам

Расстояние от МКАД	Аналоги, км. от МКАД																				
Объекты оценки, км. от МКАД	1	5	10	15	20	25	30	35	40	45	50	55	60	65	70	75	80	85	90	95	100	105
1	1,000	2,978	4,764	6,272	7,623	8,868	10,034	11,140	12,195	13,209	14,187	15,134	16,054	16,949	17,823	18,676	19,512	20,330	21,134	21,923	22,699	23,462
5	0,336	1,000	1,600	2,106	2,560	2,978	3,370	3,741	4,095	4,436	4,764	5,082	5,391	5,692	5,985	6,272	6,552	6,827	7,097	7,362	7,623	7,879
10	0,210	0,625	1,000	1,316	1,600	1,861	2,106	2,338	2,560	2,773	2,978	3,177	3,370	3,558	3,741	3,920	4,095	4,267	4,436	4,601	4,764	4,925
15	0,159	0,475	0,760	1,000	1,215	1,414	1,600	1,776	1,944	2,106	2,262	2,413	2,560	2,702	2,842	2,978	3,111	3,242	3,370	3,495	3,619	3,741
20	0,131	0,391	0,625	0,823	1,000	1,163	1,316	1,461	1,600	1,733	1,861	1,985	2,106	2,224	2,338	2,450	2,560	2,667	2,773	2,876	2,978	3,078
25	0,113	0,336	0,537	0,707	0,860	1,000	1,132	1,256	1,375	1,490	1,600	1,707	1,810	1,911	2,010	2,106	2,200	2,293	2,383	2,472	2,560	2,646
30	0,100	0,297	0,475	0,625	0,760	0,884	1,000	1,110	1,215	1,316	1,414	1,508	1,600	1,689	1,776	1,861	1,944	2,026	2,106	2,185	2,262	2,338
35	0,090	0,267	0,428	0,563	0,684	0,796	0,901	1,000	1,095	1,186	1,274	1,359	1,441	1,522	1,600	1,677	1,752	1,825	1,897	1,968	2,038	2,106
40	0,082	0,244	0,391	0,514	0,625	0,727	0,823	0,913	1,000	1,083	1,163	1,241	1,316	1,390	1,461	1,531	1,600	1,667	1,733	1,798	1,861	1,924
45	0,076	0,225	0,361	0,475	0,577	0,671	0,760	0,843	0,923	1,000	1,074	1,146	1,215	1,283	1,349	1,414	1,477	1,539	1,600	1,660	1,718	1,776
50	0,070	0,210	0,336	0,442	0,537	0,625	0,707	0,785	0,860	0,931	1,000	1,067	1,132	1,195	1,256	1,316	1,375	1,433	1,490	1,545	1,600	1,654
55	0,066	0,197	0,315	0,414	0,504	0,586	0,663	0,736	0,806	0,873	0,937	1,000	1,061	1,120	1,178	1,234	1,289	1,343	1,396	1,449	1,500	1,550
60	0,062	0,185	0,297	0,391	0,475	0,552	0,625	0,694	0,760	0,823	0,884	0,943	1,000	1,056	1,110	1,163	1,215	1,266	1,316	1,366	1,414	1,461
65	0,059	0,176	0,281	0,370	0,450	0,523	0,592	0,657	0,720	0,779	0,837	0,893	0,947	1,000	1,052	1,102	1,151	1,199	1,247	1,293	1,339	1,384
70	0,056	0,167	0,267	0,352	0,428	0,498	0,563	0,625	0,684	0,741	0,796	0,849	0,901	0,951	1,000	1,048	1,095	1,141	1,186	1,230	1,274	1,316
75	0,054	0,159	0,255	0,336	0,408	0,475	0,537	0,596	0,653	0,707	0,760	0,810	0,860	0,908	0,954	1,000	1,045	1,089	1,132	1,174	1,215	1,256
80	0,051	0,153	0,244	0,321	0,391	0,454	0,514	0,571	0,625	0,677	0,727	0,776	0,823	0,869	0,913	0,957	1,000	1,042	1,083	1,124	1,163	1,202
85	0,049	0,146	0,234	0,308	0,375	0,436	0,494	0,548	0,600	0,650	0,698	0,744	0,790	0,834	0,877	0,919	0,960	1,000	1,040	1,078	1,116	1,154
90	0,047	0,141	0,225	0,297	0,361	0,420	0,475	0,527	0,577	0,625	0,671	0,716	0,760	0,802	0,843	0,884	0,923	0,962	1,000	1,037	1,074	1,110
95	0,046	0,136	0,217	0,286	0,348	0,404	0,458	0,508	0,556	0,603	0,647	0,690	0,732	0,773	0,813	0,852	0,890	0,927	0,964	1,000	1,035	1,070
100	0,044	0,131	0,210	0,276	0,336	0,391	0,442	0,491	0,537	0,582	0,625	0,667	0,707	0,747	0,785	0,823	0,860	0,896	0,931	0,966	1,000	1,034
105	0,043	0,127	0,203	0,267	0,325	0,378	0,428	0,475	0,520	0,563	0,605	0,645	0,684	0,722	0,760	0,796	0,832	0,867	0,901	0,934	0,967	1,000

Таблица 8. Корректировка РС ЗУ производственно-складского назначения на местоположение в Московской области по офертам

Расстояние от МКАД	Аналоги, км. от МКАД																				
Объекты оценки, км. от МКАД	1	5	10	15	20	25	30	35	40	45	50	55	60	65	70	75	80	85	90	95	100	105
1	1,000	1,502	1,916	2,284	2,645	3,015	3,403	3,819	4,272	4,770	5,326	5,953	6,670	7,502	8,481	9,654	11,088	12,887	15,214	18,347	22,803	29,652
5	0,666	1,000	1,276	1,521	1,761	2,007	2,266	2,543	2,844	3,176	3,546	3,964	4,441	4,995	5,647	6,428	7,383	8,581	10,130	12,216	15,183	19,744
10	0,522	0,784	1,000	1,192	1,381	1,574	1,776	1,993	2,230	2,490	2,780	3,107	3,482	3,916	4,427	5,039	5,787	6,726	7,941	9,576	11,901	15,476
15	0,438	0,657	0,839	1,000	1,158	1,320	1,490	1,672	1,870	2,088	2,331	2,606	2,920	3,284	3,713	4,226	4,854	5,641	6,660	8,031	9,982	12,980
20	0,378	0,568	0,724	0,864	1,000	1,140	1,287	1,444	1,615	1,803	2,013	2,250	2,522	2,836	3,206	3,649	4,192	4,871	5,751	6,936	8,620	11,209
25	0,332	0,498	0,635	0,758	0,877	1,000	1,129	1,267	1,417	1,582	1,766	1,975	2,212	2,488	2,813	3,202	3,678	4,274	5,046	6,085	7,563	9,835
30	0,294	0,441	0,563	0,671	0,777	0,886	1,000	1,122	1,255	1,402	1,565	1,749	1,960	2,204	2,492	2,837	3,258	3,787	4,470	5,391	6,700	8,713
35	0,262	0,393	0,502	0,598	0,693	0,789	0,891	1,000	1,118	1,249	1,394	1,559	1,746	1,964	2,221	2,528	2,903	3,374	3,983	4,804	5,970	7,764
40	0,234	0,352	0,449	0,535	0,619	0,706	0,797	0,894	1,000	1,117	1,247	1,394	1,562	1,756	1,985	2,260	2,596	3,017	3,562	4,295	5,338	6,942
45	0,210	0,315	0,402	0,479	0,555	0,632	0,713	0,801	0,896	1,000	1,117	1,248	1,398	1,573	1,778	2,024	2,325	2,702	3,189	3,846	4,780	6,216
50	0,188	0,282	0,360	0,429	0,497	0,566	0,639	0,717	0,802	0,896	1,000	1,118	1,253	1,409	1,592	1,813	2,082	2,420	2,857	3,445	4,282	5,568
55	0,168	0,252	0,322	0,384	0,444	0,506	0,572	0,642	0,718	0,801	0,895	1,000	1,121	1,260	1,425	1,622	1,863	2,165	2,556	3,082	3,830	4,981
60	0,150	0,225	0,287	0,342	0,397	0,452	0,510	0,573	0,640	0,715	0,798	0,892	1,000	1,125	1,271	1,447	1,662	1,932	2,281	2,751	3,418	4,445
65	0,133	0,200	0,255	0,305	0,353	0,402	0,454	0,509	0,569	0,636	0,710	0,794	0,889	1,000	1,130	1,287	1,478	1,718	2,028	2,446	3,040	3,953
70	0,118	0,177	0,226	0,269	0,312	0,355	0,401	0,450	0,504	0,562	0,628	0,702	0,787	0,885	1,000	1,138	1,307	1,519	1,794	2,163	2,689	3,496
75	0,104	0,156	0,198	0,237	0,274	0,312	0,353	0,396	0,442	0,494	0,552	0,617	0,691	0,777	0,879	1,000	1,149	1,335	1,576	1,900	2,362	3,072
80	0,090	0,135	0,173	0,206	0,239	0,272	0,307	0,344	0,385	0,430	0,480	0,537	0,602	0,677	0,765	0,871	1,000	1,162	1,372	1,655	2,056	2,674
85	0,078	0,117	0,149	0,177	0,205	0,234	0,264	0,296	0,331	0,370	0,413	0,462	0,518	0,582	0,658	0,749	0,860	1,000	1,181	1,424	1,769	2,301
90	0,066	0,099	0,126	0,150	0,174	0,198	0,224	0,251	0,281	0,314	0,350	0,391	0,438	0,493	0,557	0,635	0,729	0,847	1,000	1,206	1,499	1,949
95	0,055	0,082	0,104	0,125	0,144	0,164	0,185	0,208	0,233	0,260	0,290	0,324	0,364	0,409	0,462	0,526	0,604	0,702	0,829	1,000	1,243	1,616
100	0,044	0,066	0,084	0,100	0,116	0,132	0,149	0,167	0,187	0,209	0,234	0,261	0,293	0,329	0,372	0,423	0,486	0,565	0,667	0,805	1,000	1,300
105	0,034	0,051	0,065	0,077	0,089	0,102	0,115	0,129	0,144	0,161	0,180	0,201	0,225	0,253	0,286	0,326	0,374	0,435	0,513	0,619	0,769	1,000

Влияние на стоимость земли под жилую застройку, дачное строительство оказывает экономико-географическое, социальное положение самого населенного пункта, в котором

расположен участок, оснащенность транспортом, наличием основных трасс, т.е. доступность, а также его экономический потенциал. На землю рекреационного назначения оказывает влияние экологического состояния региона, наличие естественных природных особенностей (лес, озеро ипр.). На стоимость земли сельскохозяйственного назначения оказывает местоположение в регионе относительно населенных пунктов, в разрезе возможного перевода в другую категорию. Следует особо отметить, что согласно ФСО №7, п.11, б) «Если рынок недвижимости неразвит и данных, позволяющих составить представление о ценах сделок и (или) предложений с сопоставимыми объектами недвижимости, недостаточно, допускается расширить территорию исследования за счет территорий, схожих по экономическим характеристикам с местоположением оцениваемого объекта». Различие в стоимости земельных участков, оформленных на праве собственности и праве аренды, заключается в сумме затрат, которые несет арендатор земельного участка при выкупе его в собственность. Указанные затраты в общем случае включают в себя выкупную стоимость земельного участка, определенную в соответствии с местными нормативными документами, и составляет к-ты от 073-0,86.

В открытых источниках информации предоставлены предложения о продаже земельных участков на обычных, рыночных условиях продажи, то есть когда сделка совершается на открытом рынке в условиях конкуренции, без влияния каких-либо чрезвычайных обстоятельств потенциальным сторонам сделки предоставляется вся необходимая информация о предмете сделки. Ценам на земельные участки свойственен принцип изменения, согласно которому стоимость обычно не остается постоянной и

меняется с течением времени. Цена предложения обычно разниться с реальной ценой сделки. Разница образуется в процессе торга между покупателем и продавцом и зависит от многих факторов. Сделки купли-продажи объектов недвижимости осуществляются с разницей от цен изначального предложения, так как первоначальная стоимость всегда завышена, и это завышение рассчитано на «торг». Согласно источника: Справочник оценщика недвижимости.том3. под ред.Лейфера Л.А., 2016год. Приволжского центра методического и информационного обеспечения оценки, скидка на торг для участков различного назначения составляет от 6 до 25%.

В случае, если согласно Правилам землепользования и застройки, объекты расположенные в зонах, которые подразумевают возможное возведение различных схожих объектов недвижимости (Ж4, СД, ОД) и что позволяет при необходимости беспрепятственно изменить назначение земельного участка: «Любой вид разрешенного использования из предусмотренных зонированием территорий видов выбирается самостоятельно, без дополнительных разрешений и процедур согласования.."(Статья 7. ЗК РФ), влияние данного фактора незначительно. В теории земельные участки меньшей площади имеют более высокую удельную стоимость 1 кв. м., т.к. в них закладываются затраты на размежевание и переоформление. Влияние фактора масштаба так же описано в Справочнике оценщика недвижимости -2016 и для земельных участков различной категории и площади выведены соответствующие коэффициенты, которые составляют от 0,8 до 1,38.

К экономическим характеристикам относятся характеристики, которые оказывают влияние на доходность объекта. Одной из основных характеристик рынка, отражающих доходность является коэффициент капитализации – ставка, с помощью которой осуществляется переход от величины текущего чистого дохода (отдачи) на ту часть

вложенного капитала, который может быть отнесен к земельному участку и его возмещение.

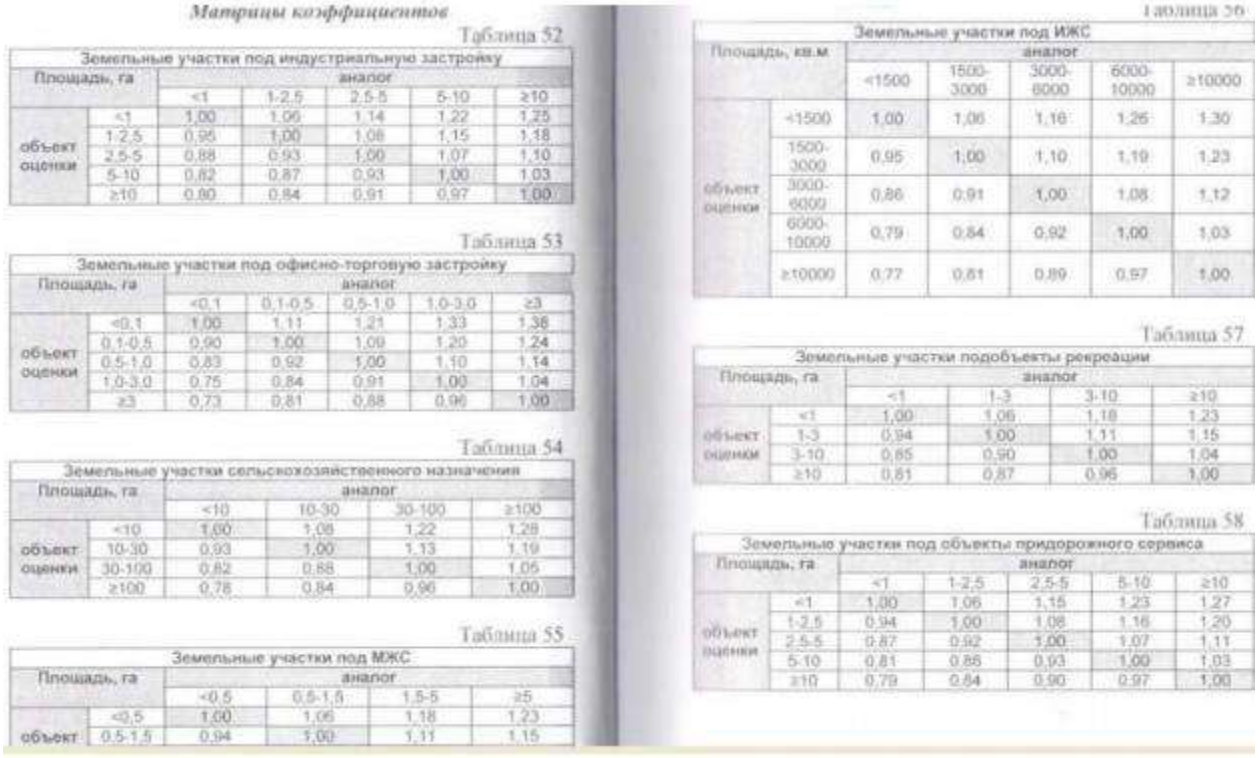

Матрицы коэффициентов

Таблица 52

Земельные участки под индустриальную застройку						
Площадь, га		аналог				
		<1	1-2,5	2,5-5	5-10	≥10
объект оценки	<1	1,00	1,06	1,14	1,22	1,25
	1-2,5	0,95	1,00	1,08	1,15	1,18
	2,5-5	0,88	0,93	1,00	1,07	1,10
	5-10	0,82	0,87	0,93	1,00	1,03
	≥10	0,80	0,84	0,91	0,97	1,00

Таблица 53

Земельные участки под офисно-торговую застройку						
Площадь, га		аналог				
		<0,1	0,1-0,5	0,5-1,0	1,0-3,0	≥3
объект оценки	<0,1	1,00	1,11	1,21	1,33	1,38
	0,1-0,5	0,90	1,00	1,09	1,20	1,24
	0,5-1,0	0,83	0,92	1,00	1,10	1,14
	1,0-3,0	0,75	0,84	0,91	1,00	1,04
	≥3	0,73	0,81	0,88	0,96	1,00

Таблица 54

Земельные участки сельскохозяйственного назначения					
Площадь, га		аналог			
		<10	10-30	30-100	≥100
объект оценки	<10	1,00	1,08	1,22	1,28
	10-30	0,93	1,00	1,13	1,19
	30-100	0,82	0,88	1,00	1,05
	≥100	0,78	0,84	0,96	1,00

Таблица 55

Земельные участки под МЖС					
Площадь, га		аналог			
		<0,5	0,5-1,5	1,5-5	≥5
объект	<0,5	1,00	1,06	1,18	1,23
	0,5-1,5	0,94	1,00	1,11	1,15

Таблица 56

Земельные участки под ИЖС						
Площадь, кв.м		аналог				
		<1500	1500-3000	3000-6000	6000-10000	≥10000
объект оценки	<1500	1,00	1,06	1,16	1,26	1,30
	1500-3000	0,95	1,00	1,10	1,19	1,23
	3000-6000	0,86	0,91	1,00	1,08	1,12
	6000-10000	0,79	0,84	0,92	1,00	1,03
	≥10000	0,77	0,81	0,89	0,97	1,00

Таблица 57

Земельные участки подобъекты рекреации					
Площадь, га		аналог			
		<1	1-3	3-10	≥10
объект оценки	<1	1,00	1,06	1,18	1,23
	1-3	0,94	1,00	1,11	1,15
	3-10	0,85	0,90	1,00	1,04
	≥10	0,81	0,87	0,96	1,00

Таблица 58

Земельные участки под объекты придорожного сервиса						
Площадь, га		аналог				
		<1	1-2,5	2,5-5	5-10	≥10
объект оценки	<1	1,00	1,06	1,15	1,23	1,27
	1-2,5	0,94	1,00	1,08	1,16	1,20
	2,5-5	0,87	0,92	1,00	1,07	1,11
	5-10	0,81	0,86	0,93	1,00	1,03
	≥10	0,79	0,84	0,90	0,97	1,00

Существенным для экономики и ценности объекта являются возможности экономии ресурсов. От отношения полезной площади к общей площади помещений зависит характеристика доходности объекта: чем больше это отношение, тем больше отношение дохода к затратам на эксплуатацию объекта и тем меньше доля суммы, подлежащей резервированию на воспроизводство объекта (возврата капитал) в чистом доходе от сдачи объекта в аренду. Экономические характеристики в большей степени

влияют на стоимость объектов капитального строительства коммерческого назначения и в меньшей степени на стоимость земельных участков, поскольку для незастроенных земельных участков основное влияние имеет фактические и физические параметры и местоположение. В подавляющем большинстве предложения о продаже земельных участков не содержат условий по передаче какого-либо дополнительного движимого имущества. Наличие движимого имущества влияет на стоимость сделки земельного участка в размере стоимости этого имущества. Анализ рынка, в том числе значения и диапазоны значений ценообразующих факторов, был составлен на основании комплексного анализа открытых источников информации, указанных в разделе: ПЕРЕЧЕНЬ ИСПОЛЬЗОВАННЫХ ПРИ ПРОВЕДЕНИИ ОЦЕНКИ ОБЪЕКТА ОЦЕНКИ ДАННЫХ С УКАЗАНИЕМ ИСТОЧНИКОВ ИХ ПОЛУЧЕНИЯ.

ВЫВОДЫ: *Основываясь на анализе рынка недвижимости можно сделать следующий вывод: Диапазон цен на промышленные земли подольского района выявлен без учета торга, а так же с учетом развитой инфраструктуры в районе аналогов и он составляет: от 21 127 до 1 193 333 рублей, в зависимости от расположения, развития инфраструктуры, наличия коммуникаций, удаленности от МКАДа, а так же текущего использования.*

3. ПРОЦЕСС ОЦЕНКИ

3.1. ЭТАПЫ ПРОВЕДЕНИЯ ОЦЕНКИ

В соответствии с п. 14 ФСО №1 «Общие понятия оценки, подходы к оценке и требования к проведению оценки», утвержденного приказом Минэкономразвития РФ от 20 мая 2015 г. №297, проведение оценки объекта включает в себя следующие этапы:

- заключение Договора на проведение оценки, включающего задание на оценку;
- сбор и анализ информации, необходимой для проведения оценки;
- оценщик изучает количественные и качественные характеристики объекта оценки, собирает информацию, существенную для определения стоимости объекта оценки теми подходами и методами, которые на основании суждения оценщика должны быть применены при проведении оценки, в том числе:

a) информацию о политических, экономических, социальных и экологических и прочих факторах, оказывающих влияние на стоимость объекта оценки;

b) информацию о спросе и предложении на рынке, к которому относится объект оценки, включая информацию о факторах, влияющих на спрос и предложение, количественных и качественных характеристиках данных факторов;

c) информацию об объекте оценки, включая правоустанавливающие документы, сведения об обременениях, связанных с объектом оценки, информацию о физических свойствах объекта оценки, его технических и эксплуатационных характеристиках, износе и устареваниях, прошлых и ожидаемых доходах и затратах, данные бухгалтерского учета и отчетности, относящиеся к объекту оценки, а также иную информацию, существенную для определения стоимости объекта оценки.

- применение подходов к оценке, включая выбор методов оценки и осуществление необходимых расчетов;
- согласование (обобщение) результатов применения подходов к оценке и определение итоговой величины стоимости объекта оценки;
- составление отчета об оценке.

3.2. ПОДХОДЫ К ОЦЕНКЕ

Оценщик при проведении оценки обязан использовать (или обосновать отказ от использования) затратный, сравнительный и доходный подходы к оценке. Оценщик вправе самостоятельно определять в рамках каждого из подходов к оценке конкретные методы оценки. При этом учитывается объем и достоверность доступной для использования того или иного метода рыночной информации.

Как правило, при оценке рыночной стоимости земельных участков используются метод сравнения продаж, метод выделения, метод распределения, метод капитализации земельной ренты, метод остатка, метод предполагаемого использования.

На сравнительном подходе основаны метод сравнения продаж, метод выделения, метод распределения. На доходном подходе основаны метод капитализации земельной ренты, метод остатка, метод предполагаемого использования. Элементы затратного подхода в части расчета стоимости воспроизводства или замещения улучшений земельного участка используются в методе остатка и методе выделения.

Далее приведено содержание перечисленных методов применительно к оценке рыночной стоимости земельных участков, занятых зданиями, строениями, сооружениями или предназначенных для их размещения, а также особенности оценки рыночной стоимости земель сельскохозяйственного назначения.

В случае использования иных методов в отчете об оценке целесообразно раскрыть их содержание и обосновать использование.

Метод сравнения продаж

Метод применяется для оценки земельных участков, как занятых зданиями, строениями и (или) сооружениями (далее - застроенных земельных участков), так и земельных участков, не занятых зданиями, строениями и (или) сооружениями (далее - незастроенных земельных участков). Условие применения метода - наличие информации о ценах сделок с земельными участками, являющимися аналогами оцениваемого. При отсутствии информации о ценах сделок с земельными участками допускается использование цен предложения (спроса).

Метод предполагает следующую последовательность действий:

определение элементов, по которым осуществляется сравнение объекта оценки с объектами - аналогами (далее - элементов сравнения);

определение по каждому из элементов сравнения характера и степени отличий каждого аналога от оцениваемого земельного участка;

определение по каждому из элементов сравнения корректировок цен аналогов, соответствующих характеру и степени отличий каждого аналога от оцениваемого земельного участка;

корректировка по каждому из элементов сравнения цен каждого аналога, сглаживающая их отличия от оцениваемого земельного участка;

расчет рыночной стоимости земельного участка путем обоснованного обобщения скорректированных цен аналогов.

К элементам сравнения относятся факторы стоимости объекта оценки (факторы, изменение которых влияет на рыночную стоимость объекта оценки) и сложившиеся на рынке характеристики сделок с земельными участками.

Наиболее важными факторами стоимости, как правило, являются:

местоположение и окружение;

целевое назначение, разрешенное использование, права иных лиц на земельный участок;

физические характеристики (рельеф, площадь, конфигурация и др.);

транспортная доступность;

инфраструктура (наличие или близость инженерных сетей и условия подключения к ним, объекты социальной инфраструктуры и т.п.).

К характеристикам сделок с земельными участками, в том числе, относятся:

условия финансирования сделок с земельными участками (соотношение собственных и заемных средств, условия предоставления заемных средств);

условия платежа при совершении сделок с земельными участками (платеж денежными средствами, расчет векселями, взаимозачеты, бартер и т.п.);

обстоятельства совершения сделки с земельными участками (был ли земельный участок представлен на открытый рынок в форме публичной оферты, аффилированность покупателя и продавца, продажа в условиях банкротства и т.п.);

изменение цен на земельные участки за период с даты заключения сделки с аналогом до даты проведения оценки.

Характер и степень отличий аналога от оцениваемого земельного участка устанавливаются в разрезе элементов сравнения путем прямого сопоставления каждого аналога с объектом оценки. При этом предполагается, что сделка с объектом оценки будет совершена исходя из сложившихся на рынке характеристик сделок с земельными участками.

Корректировки цен аналогов по элементам сравнения могут быть определены как для цены единицы измерения аналога (например, гектар, квадратный метр), так и для цены аналога в целом. Корректировки цен могут рассчитываться в денежном или процентном выражении.

Величины корректировок цен, как правило, определяются следующими способами:

прямым попарным сопоставлением цен аналогов, отличающихся друг от друга только по одному элементу сравнения, и определением на базе полученной таким образом информации корректировки по данному элементу сравнения;

прямым попарным сопоставлением дохода двух аналогов, отличающихся друг от друга только по одному элементу сравнения, и определения путем капитализации разницы в доходах корректировки по данному элементу сравнения;

корреляционно - регрессионным анализом связи между изменением элемента сравнения и изменением цен аналогов (цен единиц измерения аналогов) и определением уравнения связи между значением элемента сравнения и величиной рыночной стоимости земельного участка;

определением затрат, связанных с изменением характеристики элемента сравнения, по которому аналог отличается от объекта оценки;

экспертным обоснованием корректировок цен аналогов.

В результате определения и внесения корректировок цены аналогов (единицы измерения аналогов), как правило, должны быть близки друг к другу. В случае значительных различий скорректированных цен аналогов целесообразно выбрать другие аналоги; элементы, по которым проводится сравнение; значения корректировок.

Данный метод был использован при оценке объектов.

Метод выделения

Метод применяется для оценки застроенных земельных участков.

Условия применения метода:

наличие информации о ценах сделок с едиными объектами недвижимости, аналогичными единому объекту недвижимости, включающему в себя оцениваемый земельный участок. При отсутствии информации о ценах сделок допускается использование цен предложения (спроса);

соответствие улучшений земельного участка его наиболее эффективному использованию.

Метод предполагает следующую последовательность действий:

определение элементов, по которым осуществляется сравнение единого объекта недвижимости, включающего в себя оцениваемый земельный участок, с объектами - аналогами;

определение по каждому из элементов сравнения характера и степени отличий каждого аналога от единого объекта недвижимости, включающего в себя оцениваемый земельный участок;

определение по каждому из элементов сравнения корректировок цен аналогов, соответствующих характеру и степени отличий каждого аналога от единого объекта недвижимости, включающего в себя оцениваемый земельный участок;

корректировка по каждому из элементов сравнения цен каждого аналога, сглаживающая их отличия от единого объекта недвижимости, включающего в себя оцениваемый земельный участок;

расчет рыночной стоимости единого объекта недвижимости, включающего в себя оцениваемый земельный участок, путем обоснованного обобщения скорректированных цен аналогов;

расчет стоимости замещения или стоимости воспроизводства улучшений оцениваемого земельного участка;

расчет рыночной стоимости оцениваемого земельного участка путем вычитания из рыночной стоимости единого объекта недвижимости, включающего в себя оцениваемый земельный участок, стоимости замещения или стоимости воспроизводства улучшений земельного участка.

Сумма затрат на создание улучшений земельного участка может определяться с использованием укрупненных и (или) элементных стоимостных показателей.

К укрупненным стоимостным показателям относятся как показатели, характеризующие параметры объекта в целом - квадратный, кубический, погонный метр, так и показатели по комплексам и видам работ.

К элементным стоимостным показателям относятся элементные цены и расценки, используемые при определении суммы затрат на создание улучшений.

Укрупненные и элементные стоимостные показатели, рассчитанные в зафиксированном на конкретную дату уровне цен (базисном уровне цен), могут быть пересчитаны в уровень цен на дату оценки с использованием системы текущих и прогнозных индексов изменения стоимости строительства.

Расчет суммы затрат на создание улучшений с использованием элементных стоимостных показателей может осуществляться также с использованием ресурсного и ресурсно - индексного методов. Ресурсный (ресурсно - индексный) метод состоит в калькулировании в текущих (прогнозных) ценах и тарифах всех ресурсов (элементов затрат), необходимых для создания улучшений.

При определении суммы затрат на создание улучшений земельного участка следует учитывать прибыль инвестора - величину наиболее вероятного вознаграждения за инвестирование капитала в создание улучшений. Прибыль инвестора может рассчитываться как разность между ценой продажи и затратами на создание аналогичных объектов. Прибыль инвестора также может быть рассчитана как отдача на капитал при его наиболее вероятном аналогичном по уровню рисков инвестировании.

При определении стоимости замещения или стоимости воспроизводства учитывается величина накопленного износа улучшений.

Накопленный износ улучшений может определяться в целом или в денежном выражении как сумма физического, функционального и части экономического износа, относящегося к улучшениям.

Физическим износом является потеря стоимости улучшений, обусловленная ухудшением их физических свойств.

Функциональным износом является потеря стоимости улучшений, обусловленная несоответствием объемно - планировочного решения, строительных материалов и инженерного оборудования улучшений, качества произведенных строительных работ или других характеристик улучшений современным рыночным требованиям, предъявляемым к данному типу улучшений.

Экономическим износом является потеря стоимости единого объекта недвижимости, обусловленная отрицательным воздействием внешних по отношению к нему факторов.

Физический и функциональный износ могут быть устранимыми и неустранимыми. Экономический износ, как правило, является неустранимым. При этом износ является устранимым, если затраты на его устранение меньше, чем увеличение стоимости объекта недвижимости в результате его устранения.

В связи с отсутствием концепции по застройке земельного участка данный метод в оценке не использовался.

Метод распределения

Метод применяется для оценки застроенных земельных участков.

Условия применения метода:

наличие информации о ценах сделок с едиными объектами недвижимости, аналогичными единому объекту недвижимости, включающему в себя оцениваемый земельный участок. При отсутствии информации о ценах сделок допускается использование цен предложения (спроса);

наличие информации о наиболее вероятной доле земельного участка в рыночной стоимости единого объекта недвижимости;

соответствие улучшений земельного участка его наиболее эффективному использованию.

Метод предполагает следующую последовательность действий:

определение элементов, по которым осуществляется сравнение единого объекта недвижимости, включающего в себя оцениваемый земельный участок, с объектами - аналогами;

определение по каждому из элементов сравнения характера и степени отличий каждого аналога от единого объекта недвижимости, включающего в себя оцениваемый земельный участок;

определение по каждому из элементов сравнения корректировок цен аналогов, соответствующих характеру и степени отличий каждого аналога от единого объекта недвижимости, включающего в себя оцениваемый земельный участок;

корректировка по каждому из элементов сравнения цен каждого аналога, сглаживающая их отличия от единого объекта недвижимости, включающего в себя оцениваемый земельный участок;

расчет рыночной стоимости единого объекта недвижимости, включающего в себя оцениваемый земельный участок, путем обоснованного обобщения скорректированных цен аналогов;

расчет рыночной стоимости оцениваемого земельного участка путем умножения рыночной стоимости единого объекта недвижимости, включающего в себя оцениваемый земельный участок, на наиболее вероятное значение доли земельного участка в рыночной стоимости единого объекта недвижимости.

В связи с отсутствием концепции по застройке земельного участка данный метод в оценке не использовался.

Метод капитализации земельной ренты

Метод применяется для оценки застроенных и незастроенных земельных участков. Условие применения метода - возможность получения земельной ренты от оцениваемого земельного участка.

Метод предполагает следующую последовательность действий:

расчет земельной ренты, создаваемой земельным участком;

определение величины соответствующего коэффициента капитализации земельной ренты;

расчет рыночной стоимости земельного участка путем капитализации земельной ренты.

Под капитализацией земельной ренты понимается определение на дату проведения оценки стоимости всех будущих равных между собой или изменяющихся с одинаковым темпом величин земельной ренты за равные периоды времени. Расчет производится путем деления величины земельной ренты за первый после даты проведения оценки период на определенный оценщиком соответствующий коэффициент капитализации.

В рамках данного метода величина земельной ренты может рассчитываться как доход от сдачи в аренду земельного участка на условиях, сложившихся на рынке земли.

Основными способами определения коэффициента капитализации являются:

деление величины земельной ренты по аналогичным земельным участкам на цену их продажи;

увеличение безрисковой ставки отдачи на капитал на величину премии за риск, связанный с инвестированием капитала в оцениваемый земельный участок.

При этом под безрисковой ставкой отдачи на капитал понимается ставка отдачи при наименее рискованном инвестировании капитала (например, ставка доходности по депозитам банков высшей категории надежности или ставка доходности к погашению по государственным ценным бумагам).

В связи с отсутствием достоверных данных об аренде земельных участков этот метод в расчетах не использовался

Метод остатка

Метод применяется для оценки застроенных и незастроенных земельных участков. Условие применения метода - возможность застройки оцениваемого земельного участка улучшениями, приносящими доход.

Метод предполагает следующую последовательность действий:

расчет стоимости воспроизводства или замещения улучшений, соответствующих наиболее эффективному использованию оцениваемого земельного участка;

расчет чистого операционного дохода от единого объекта недвижимости за определенный период времени на основе рыночных ставок арендной платы;

расчет чистого операционного дохода, приходящегося на улучшения, за определенный период времени как произведения стоимости воспроизводства или замещения улучшений на соответствующий коэффициент капитализации доходов от улучшений;

расчет величины земельной ренты как разности чистого операционного дохода от единого объекта недвижимости за определенный период времени и чистого операционного дохода, приходящегося на улучшения за соответствующий период времени;

расчет рыночной стоимости земельного участка путем капитализации земельной ренты.

Метод допускает также следующую последовательность действий:

расчет стоимости воспроизводства или замещения улучшений, соответствующих наиболее эффективному использованию оцениваемого земельного участка;

расчет чистого операционного дохода от единого объекта недвижимости за определенный период времени на основе рыночных ставок арендной платы;

расчет рыночной стоимости единого объекта недвижимости путем капитализации чистого операционного дохода за определенный период времени;

расчет рыночной стоимости земельного участка путем вычитания из рыночной стоимости единого объекта недвижимости стоимости воспроизводства или замещения улучшений.

Чистый операционный доход равен разности действительного валового дохода и операционных расходов. При этом из действительного валового дохода вычитаются только те операционные расходы, которые, как правило, несет арендодатель.

Действительный валовой доход равен разности потенциального валового дохода и потерь от простоя помещений и потерь от неплатежей за аренду.

Потенциальный валовой доход равен доходу, который можно получить от сдачи всей площади единого объекта недвижимости в аренду при отсутствии потерь от невыплат арендной платы. При оценке земельного участка арендные ставки за пользование единым объектом недвижимости рассчитываются на базе рыночных ставок арендной платы (наиболее вероятных ставок арендной платы, по которым объект оценки может быть сдан в аренду на открытом рынке в условиях конкуренции, когда стороны сделки действуют разумно, располагая всей необходимой информацией, а на величине ставки арендной платы не отражаются какие-либо чрезвычайные обстоятельства).

Для пустующих и используемых собственником для собственных нужд помещений также используются рыночные ставки арендной платы. В потенциальный доход включаются и другие доходы, получаемые за счет неотделимых улучшений недвижимости, но не включенные в арендную плату.

Величина операционных расходов определяется исходя из рыночных условий сдачи в аренду единых объектов недвижимости. Операционные расходы подразделяются

на: постоянные - не зависящие от уровня заполняемости единого объекта недвижимости, переменные - зависящие от уровня заполняемости единого объекта недвижимости и расходы на замещение элементов улучшений со сроком использования меньше, чем срок использования улучшений в целом (далее - элементов с коротким сроком использования). В состав операционных расходов не входят амортизационные отчисления по недвижимости и расходы по обслуживанию долговых обязательств по недвижимости.

Расчет расходов на замещение элементов улучшений с коротким сроком использования производится путем деления суммы затрат на создание данных элементов улучшений на срок их использования. В процессе выполнения данных расчетов целесообразно учитывать возможность процентного наращивания денежных средств для замены элементов с коротким сроком использования.

Управленческие расходы включаются в состав операционных расходов независимо от того, кто управляет объектом недвижимости - собственник или управляющий.

При расчете коэффициента капитализации для улучшений земельного участка следует учитывать наиболее вероятный темп изменения дохода от улучшений и наиболее вероятное изменение стоимости улучшений (например, при уменьшении стоимости улучшений - учитывать возврат капитала, инвестированного в улучшения).

В связи с отсутствием концепции по застройке земельного участка данный метод в оценке не использовался.

Метод предполагаемого использования

Метод применяется для оценки застроенных и незастроенных земельных участков.

Условие применения метода - возможность использования земельного участка способом, приносящим доход.

Метод предполагает следующую последовательность действий:

определение суммы и временной структуры расходов, необходимых для использования земельного участка в соответствии с вариантом его наиболее эффективного использования (например, затрат на создание улучшений земельного участка или затрат на разделение земельного участка на отдельные части, отличающиеся формами, видом и характером использования);

определение величины и временной структуры доходов от наиболее эффективного использования земельного участка;

определение величины и временной структуры операционных расходов, необходимых для получения доходов от наиболее эффективного использования земельного участка;

определение величины ставки дисконтирования, соответствующей уровню риска инвестирования капитала в оцениваемый земельный участок;

расчет стоимости земельного участка путем дисконтирования всех доходов и расходов, связанных с использованием земельного участка.

При этом под дисконтированием понимается процесс приведения всех будущих доходов и расходов к дате проведения оценки по определенной оценщиком ставке дисконтирования.

Для приведения всех будущих доходов и расходов к дате проведения оценки используются ставки дисконтирования, получаемые на основе анализа ставок отдачи на капитал аналогичных по уровню рисков инвестиций.

Источником доходов может быть сдача в аренду, хозяйственное использование земельного участка или единого объекта недвижимости либо продажа земельного участка или единого объекта недвижимости в наиболее вероятные сроки по рыночной стоимости.

Расчет доходов в варианте сдачи недвижимости в аренду должен предусматривать учет дохода от продажи единого объекта недвижимости в конце прогнозного периода.

В связи с отсутствием концепции по застройке земельного участка данный метод в оценке не использовался.

АНАЛИЗ НАИБОЛЕЕ ЭФФЕКТИВНОГО ИСПОЛЬЗОВАНИЯ ОБЪЕКТА ОЦЕНКИ

Анализ наиболее эффективного использования является основополагающим принципом при определении рыночной стоимости объекта недвижимости. Данный анализ позволяет определить наиболее конкурентоспособное использование объекта недвижимости, т.е. такое использование, которому соответствует ожидание максимальной рыночной стоимости оцениваемого объекта.

Наиболее эффективное использование – это разумный вариант использования земельного участка и существующих строений на нем, который является юридически правомочным, физически возможным, финансово обеспеченным и максимально экономичным на дату оценки (т.е. дающим максимальную полезность от использования оцениваемого земельного участка).

В основе концепции рыночной стоимости недвижимости лежит предпосылка о фундаментальном значении распределения величин стоимости земельного участка и объекта в целом. Стоимость земельного участка составляет от 25% до 70% (приложение 1) от общей стоимости объекта недвижимости в зависимости от эффективности его использования[8].В условиях Российского рынка эта величина лежит в том же диапазоне[9]. Для наиболее эффективного использования эта величина составляет 25-35% (приложение 1) и может увеличиваться, если эффективность использования земельного участка уменьшается. Это положение определяет сущность свойства рыночной стоимости земельного участка – земельный участок износу не подлежит при правильном его использовании. Иначе говоря, те улучшения, которые производятся на земельном участке, в виде строений, сооружений, коммуникаций, лесных насаждений и т.п. увеличивают стоимость объекта в целом, в зависимости от того, насколько эти улучшения воспринимаются на рынке недвижимости. В связи с этим для любой недвижимости может существовать наиболее эффективное использование земельного участка как свободного и использование земельного участка с находящимися на нем улучшениями, причем в общем случае эти варианты могут не совпадать. Если существующие улучшения не соответствуют наиболее эффективному использованию, стоимость земельного участка составляет большую часть в рыночной стоимости объекта в целом. В этом случае не полностью используется потенциал земельного участка и анализ использования должен рассмотреть целесообразность варианта сноса существующей застройки или возведение строений в соответствии с оптимальным назначением земельного участка. В силу этого анализ наиболее эффективного использования оцениваемого объекта обычно предусматривает две стадии:

- ✓ анализ земельного участка как неосвоенного;
- ✓ анализ земельного участка с существующими зданиями с учетом возможностей их развития.

Наилучшее использование объекта определяется с одной стороны административными ограничениями по виду использования земельного участка, с другой стороны инвестором – какой класс недвижимости наиболее эффективен при существующих ограничениях вида использования.

Законодательная допустимость: предусматривает рассмотрение только тех вариантов, которые не противоречат законодательству и разрешены распоряжениями о зонировании. земли населенных пунктов, разрешенное использование: для размещения промышленных. складских объектов, предприятий оптовой и розничной торговли, делового центра, объектов придорожного сервиса

- ✓ **Физическая возможность**: рассмотрение физически реальных для данного участка вариантов использования.

Оцениваемый объект оценки будет использоваться для строительства складов.

Согласно ПОСТАНОВЛЕНИЯ от 16 января 2012 г. N 24/54 ОБ УТВЕРЖДЕНИИ НОРМАТИВОВ ГРАДОСТРОИТЕЛЬНОГО ПРОЕКТИРОВАНИЯ МОСКОВСКОЙ

ОБЛАСТИ, установленное Правительством Московской области, коэффициент застройки складскими объектами составляет 60% от свободного земельного участка.

Экономическая целесообразность: рассмотрение того, какой физически возможный и законодательно допустимый вариант использования будет давать приемлемый доход владельцу объекта, равный или больший по сравнению с суммой операционных расходов, финансовых обязательств и капитальных затрат.

Не смотря на то, что оцениваемый объект является единичным активом предприятия рассмотрение оценки справедливой стоимости для него как единичного актива готового для реализации не целесообразно. Предприятие в данном районе имеет массу аналогичных активов и ведет организационную работу по застройке территории. На части земельных участков предприятия в этом районе ведется строительство различных объектов и создается необходимая инфраструктура для развития района. Местоположение оцениваемого объекта таково, что через восемь лет, за счет развития инфраструктуры он будет экономически интересен для инвестора по застройке в соответствии с разрешенным использованием.

Максимальная эффективность: рассмотрение того, какое из экономически приемлемых использований будет приносить максимальный чистый доход или максимальную текущую стоимость.

Критерием наилучшего и наиболее эффективного использования является максимальная стоимость земельного участка, рассчитанная по остаточному методу.

Так как в данном отчете оценивается свободный земельный участок, полученный результат любым методом оценки с учетом принятых условий в данном разделе будет соответствовать максимальной эффективности в экономической обстановке на дату оценки.

Выводы:

Основываясь на проведенном анализе рынка, и принимая во внимание расположение объекта, его правовой режим, площадь земельного участка, вид разрешенного использования и проведенные расчеты можно сделать следующий вывод:

Наилучшим и наиболее эффективным использованием оцениваемого земельного участка является его текущее использование.

4. РАСЧЕТ СПРАВЕДЛИВОЙ СТОИМОСТИ ОБЪЕКТА ОЦЕНКИ.

Расчет справедливой стоимости

Для проведения оценки в пределах земельного участка в соответствии с его экспликацией выделяются:

- Земли, занятые зданиями, строениями, сооружениями.
- Земли, занятые внутрихозяйственными дорогами, коммуникациями, древесно-кустарниковой растительностью, замкнутые водоемы.

Рыночная оценка стоимости земельного участка определяется на основе оценки входящих в его состав земель, занятых зданиями, строениями, сооружениями.

При этом рыночная стоимость оцениваемого земельного участка определяется с учетом характеристик входящих в его состав земель, занятых внутрихозяйственными дорогами, коммуникациями, древесно–кустарниковой растительностью, которые не могут быть использованы для предпринимательской деятельности.

Земли, занятые зданиями, строениями, сооружениями, используемыми для производства, оцениваются методами оценки застроенных или предназначенных для застройки земельных участков. Земли под хозяйственными постройками (сараи или иные некапитальные строения), расположенные на сельскохозяйственных угодьях, оцениваются как сельскохозяйственные угодья.

При оценке справедливой стоимости методом сравнения продаж и методом капитализации земельной ренты в составе факторов стоимости следует учитывать влияние экологических факторов.

Земельная рента рассчитывается как разность между валовым доходом и затратами с учетом прибыли предпринимателя.

Расчет издержек в денежном выражении осуществляется исходя из сложившихся в районе расположения земельного участка рыночных цен.

При расчете издержек учитывается уровень инженерного обустройства земельного участка, в том числе плотность дорожной сети, качество дорог.

Рыночную стоимость имеют те земельные участки, которые способны удовлетворять потребности пользователя (потенциального покупателя) в течение определенного времени (принцип полезности).

Рыночная стоимость земельного участка зависит от спроса и предложения на рынке и характера конкуренции продавцов и покупателей (принцип спроса и предложения).

Рыночная стоимость земельного участка не может превышать наиболее вероятные затраты на приобретение объекта эквивалентной полезности (принцип замещения).

Рыночная стоимость земельного участка зависит от ожидаемой величины, срока и вероятности получения дохода от земельного участка за определенный период времени при наиболее эффективном его использовании, без учета доходов от других факторов производства, привлекаемых к земельному участку для предпринимательской деятельности (принцип ожидания).

Рыночная стоимость земельных участков изменяется во времени и определяется на конкретную дату (принцип изменения).

Рыночная стоимость земельного участка зависит от изменения его целевого назначения, разрешенного использования, прав иных лиц на земельный участок, разделения имущественных прав на земельный участок.

Справедливая стоимость земельного участка зависит от его местоположения и влияния внешних факторов.

4.1. РАСЧЕТ СТОИМОСТИ ПО ЗАТРАТНОМУ ПОДХОДУ.

Затратный подход не применяется для самостоятельной оценки земельного участка, так как земельный участок является не возобновляемым активом.

В оценочной практике возможно использование элементов затратного подхода в сравнительном и доходном подходах для расчета стоимости улучшений земельного участка.

Учитывая вышеизложенное, Оценщик отказывается от применения затратного подхода в отношении расчета справедливой стоимости земельного участка.

4.2. РАСЧЕТ СТОИМОСТИ ПО ДОХОДНОМУ ПОДХОДУ.

Доходный подход применяется для самостоятельной оценки земельного участка, если существует достоверная информация о совершенных сделках аренды, а так же о предложениях о сдаче в аренду земельных участков.

На дату оценки нет достоверно информации об сделках аренды а так же предложений об аренде.

Учитывая вышеизложенное, Оценщик отказывается от применения доходного подхода в отношении расчета справедливой стоимости земельного участка.

4.2. РАСЧЕТ СТОИМОСТИ ПО СРАВНИТЕЛЬНОМУ ПОДХОДУ.

Основой применения данного подхода является тот факт, что стоимость объекта оценки непосредственно связана с ценой продажи аналогичных объектов. Каждая сопоставимая продажа сравнивается с объектом оценки. В цену сопоставимой продажи вносятся поправки (корректировки), отражающие существенные различия между ними.

При использовании сравнительного подхода Оценщиком были предприняты следующие шаги:

- сбор данных, изучение рынка недвижимости, отбор аналогов из числа сделок купли-продажи и предложений на продажу (публичных оферт);
- проверка информации по каждому отобранному аналогу о цене продажи и запрашиваемой цене, оплате сделки, физических характеристиках, и иных условиях сделки;
- анализ и сравнение каждого аналога с объектом оценки по времени продажи (выставлению оферты), местоположению, физическим характеристикам и условиям продажи;
- корректировка цен продаж или запрашиваемых цен по каждому аналогу в соответствии с имеющимися различиями между ним и объектом оценки;
- согласование скорректированных цен аналогов и вывод показателя стоимости объекта оценки.

При сравнительном анализе стоимости объекта оценки с ценами аналогов Оценщик использовал данные по ценам предложений (публичных оферт) аналогичных объектов, взятых из открытых источников (печатных изданий, официальных интернет-сайтов, данных риэлтерских агентств).

Такой подход, по мнению Оценщика, оправдан с той точки зрения, что потенциальный покупатель прежде, чем принять решение о приобретении недвижимости проанализирует текущее рыночное предложение и придет к заключению о возможной цене, учитывая все достоинства и недостатки относительно объектов сравнения.

При отсутствии в свободном доступе баз данных (листингов) с ценами реальных сделок по состоянию на дату оценки (данные Рос реестра в открытом доступе указывают данные по сделкам по 2012 года включительно), на которые опираются в своей работе оценщики большинства стран мира, Оценщик справедливо сделал вывод, что данные публичных оферт наиболее близки к реальным ценам сделок купли-продажи, и, следовательно, в наибольшей степени отвечают требованиям российского законодательства в области оценки.

Таким образом, Оценщиком в процессе расчётов были использованы данные, именуемые в ГК РФ как «оферта» и «публичная оферта» (Ст. 435 и 437). Следовательно, Оценщик гипотетически (с учетом соответствующих корректировок) предполагал, что лицо, «сделавшее предложение, считает себя заключившим договор с адресатом, которым будет принято предложение».

Данные об аналогах проанализированы Оценщиком и сведены в расчётную таблицу. В ходе анализа к ценам аналогов были внесены корректировки на различия, существующие между аналогами и объектом оценки.

Отрицательная корректировка вносится в случае, если по данному показателю аналог превосходит объект оценки, а **положительная** - если по данному показателю аналог ему уступает.

Величина корректировки определялась Оценщиком экспертным путем или на основании весовой доли элемента сравнения в общей стоимости объекта оценки.

Расчет стоимости земельного участка.

Для проведения расчетов по сравнительному подходу были отобраны наиболее сходные по своим характеристикам и местоположению земельные участки.

Все анализируемые объекты выставлены на продажу, во время, совпадающее с датой оценки, в связи с этим, корректировка на дату не проводилась.

Полная информация Print Screen, с указанием ссылок на источник информации представлена в Приложении к настоящему отчету.

Выбор единицы сравнения

Поскольку объекты могут различаться по размеру и числу входящих в них элементов, при проведении сравнения можно столкнуться с определенными сложностями. Поэтому данные нужно привести к одному наиболее удобному значению. Таким значением может стать соответствующая единица измерения типичная для определенного сегмента рынка.

Объектом оценки настоящего Отчет являются земельные участки. На данном сегменте рынка принято апеллировать показателем стоимости 1 сотки или 1 га. В качестве единицы сравнения выбирается 1 сотка.

РАСЧЕТ СПРАВЕДЛИВОЙ СТОИМОСТИ ЗЕМЕЛЬНЫХ УЧАСТКОВ ОБЩЕЙ ПЛОЩАДЬЮ ОТ 250-500 СОТОК.

Элемент сравнения	Единица измер.	Объект оценки	Объекты сравнения		
			1	2	3
Цена предложения	руб.		23 000 000	13 500 000	12 000 000
Источник информации			https://www.avito.ru/podolsk/zemelnye_uchastki/uchastok_2_ga_promnaznacheniya_802055725	https://www.avito.ru/podolsk/zemelnye_uchastki/uchastok_1.2_ga_promnaznacheniya_969795426	https://www.avito.ru/podolsk/zemelnye_uchastki/uchastok_1.2_ga_promnaznacheniya_845931172
Единица сравнения	Сот.				
Цена предложения	руб		23 000 000	13 500 000	12 000 000
Общая площадь, сот.	сот	От 250-500	200	120	120
Цена за ед. площади	руб/сот		115 000	112 500	100 000
Корректировки	(Все корректировки производятся от сопоставимого объекта к оцениваемому)				
Право собственности		полное	полное	полное	полное
Корректировка	%		0,0%	0,0%	0,0%
Скорректированная цена	руб/сот		115 000	112 500	100 000
Условия финансирования		рыночные	рыночные	рыночные	рыночные
Корректировка	%		0,0%	0,0%	0,0%
Скорректированная цена	руб/сот		115 000	112 500	100 000
Торг			Торг	Торг	Торг
Корректировка	%		-13,5%	-13,5%	-13,5%
Скорректированная цена	руб/сот		99 475	97 312,5	86 500
Дата продажи (дата оценки)		Февраль 18	Февраль 18	Февраль 18	Февраль 18
Корректировка	%		0,0%	0,0%	0,0%
Скорректированная цена	руб/сот		99 475	97 312,5	86 500

Элемент сравнения	Единица измер.	Объект оценки	Объекты сравнения		
			1	2	3
Местоположение		деревня Коледино, Подольский район, Московская область Шоссе:Симферопольское шоссе (М2) От МКАД:25 км	Московская область, Подольск, Калужское шоссе	Московская область, Подольск, сельское поселение Лаговское, вблизи дер. Северово	Московская область, Подольск, Подольский район, Подольск, микрорайон Львовский.
Корректировка	%		0,0%	0,0%	0,0%
Скорректированная цена	руб/сот		99 475	97 312,5	86 500
Физические характеристики					
Общая площадь, сот.	сот	От 250-500	200	120	120
Корректировка	%		-8%	-8%	-8%
Скорректированная цена	руб/сот		91517	89527,5	79580
Назначение		для размещения промышленных, складских объектов, делового центра, участки предназначены для строительства подъездных	Промышленные земли	для размещение объектов торгового назначения и инженерных инфраструктур.	для строительства зданий и сооружений

Элемент сравнения	Единица измер.	Объект оценки	Объекты сравнения		
			1	2	3
		путей к другим участкам.			
Корректировка	%		0,0%	0,0%	0,0%
Скорректированная цена	руб/сот		91517	89527,5	79580
Инженерные коммуникации		по границе	по границе	по границе	по границе
Корректировка	%		0,0%	0,0%	0,0%
Скорректированная цена с учетом развитой инфраструктуры вокруг объектов аналогов	руб/сот		91517	89527,5	79580
Цена за ед. общей площади	руб/сот		86874,83		
Цена за ед. общей площади	руб/кв.м		868,75		

Объяснение вносимых корректировок:

Поправка на торг:

Под поправкой на торг подразумевается сумма, на которую продавец может снизить первоначально объявленную сумму, в нашем случае – сумму предложения. Информация о ценах сделок с объектами недвижимости в основном является закрытой и не разглашается третьим лицам. Как правило, информация об этих сделках недоступна, поэтому для проведения сравнительного анализа оценщик использует цены предложения на сравниваемые объекты.

Корректировка на разницу между стоимостью предложения и ценой продажи была определена по данным «Справочника расчетных данных для оценки и консалтинга» (СРД №19, 2016 г.) под редакцией к.т.н. Е.Е. Яскевича.

Значение скидки на торг по городам

Населенный пункт	Жилая		Торговая		Офисная		Производственно-складская		Земельные участки
	Аренда	Продажа	Аренда	Продажа	Аренда	Продажа	Аренда	Продажа	Продажа
	Крупные города								
Воронеж	6-8 (7)	9-11 (11)	7-10 (8,5)	11-14 (12,5)	6-9 (7,5)	10-13 (11,5)	7-9 (8)	12-15 (13,5)	-
Екатеринбург	5-9 (7)	6-11 (8)	7-9 (8)	10-12 (11)	6-10 (8)	9-12 (11,5)	8-9 (8,5)	11-13 (12)	11-13 (12)
Краснодар	6-9 (7,5)	10-13 (11,5)	8-10 (9)	10-12 (11)	6-10 (8)	10-14 (12)	8-10 (9)	12-15 (13,5)	-
Москва	5-9 (7)	8-12 (10)	7-13 (10)	12-17 (14,5)	8-11 (9,5)	12-14 (13)	9-11 (10)	11-15 (13)	9-12 (10,5)
Новосибирск	-	8-9 (8,5)	6-10 (8)	10-13 (11,5)	6-9 (7,5)	9-13 (11)	7-10 (8,5)	10-14 (12)	11-14 (12,5)
Ростов-на-Дону	6-8 (7)	9-11 (10)	7-10 (8,5)	11-13 (12)	-	10-14 (12)	-	10-15 (12,5)	10-12 (11)
С.- Петербург	5-8 (6,5)	5-10 (7,5)	6-9 (8,5)	12-14 (13)	7-11 (9)	11-14 (12,5)	10-12 (11)	10-14 (12)	8-12 (10)
Среднее по крупным городам в ноябре 2016 г.	**7,0**	**9,5**	**8,6**	**12,2**	**8,2**	**11,9**	**7,3**	**12,6**	**11,2**
Среднее по крупным городам в мае 2016 г.	**9,1**	**12,1**	**10,8**	**15,0**	**10,5**	**14,2**	**12,3**	**15,5**	**13,1**
Среднее по крупным городам в мае 2015 г.	**8,2**	**10,7**	**9,1**	**11,8**	**8,4**	**10,2**	**10,2**	**13,1**	**11,9**
Среднее по крупным городам в ноябре 2014 г.	**4,4**	**7,6**	**5,9**	**9,0**	**5,6**	**9,2**	**7,5**	**11,5**	**11,1**
	Средние города								
Владивосток	5-8 (6,5)	8-12 (10)	-	12-14 (13)	7-10 (8,5)	10-13 (11,5)	7-11 (9)	10-14 (12)	-
Омск	7-8 (7,5)	8-11 (9,5)	6-9 (7,5)	11-13 (12)	6-10 (8)	10-13 (11,5)	-	11-15 (13)	-
Севастополь	8-10 (9)	12-16 (14)	-	12-16 (14)	-	11-14 (12,5)	-	10-15 (12,5)	12-18 (15)
Ставрополь	6-8 (7)	10-14 (12)	5-10 (7,5)	10-14 (12)	6-9 (7,5)	10-15 (12,5)	8-12 (10)	12-16 (14)	12-17 (14,5)
Тамбов	6-7 (6,5)	10-13 (11,5)	8-10 (9)	11-13 (12)	-	10-16 (13)	-	11-15 (13)	12-14 (13)
Тверь	5-7 (6)	9-11 (10)	7-9 (8)	11-15 (13)	7-9 (8)	11-13 (12)	9-10 (9,5)	11-13 (12)	12-16 (14)
Среднее по средним городам в ноябре 2016 г.	**7,1**	**11,2**	**8,0**	**12,7**	**8,0**	**10,1**	**9,5**	**12,8**	**14,1**
Среднее по средним городам в мае 2016 г.	**8,2**	**12,0**	**10,4**	**14,5**	**10,5**	**13,9**	**10,8**	**15,1**	**15,2**
Среднее по средним городам в мае 2015 г.	**5,3**	**9,3**	**8,2**	**11,2**	**7,5**	**10,8**	**8**	**12,9**	**13,6**
Среднее по средним городам в ноябре 2014 г.	**3,9**	**7,5**	**6,6**	**8,0**	**5,8**	**9,9**	**7,0**	**12,4**	**13,2**
	Небольшие города и населенные пункты								
Московская область в ноябре 2016 г.	7-9 (8)	10-14 (12)	7-9 (8)	10-14 (12)	8-10 (9)	10-14 (12)	8-11 (9,5	12-17 (14,5)	12-15 (13,5)
Московская область в мае 2016 г.	8-11 (9,5)	11-17 (14)	9-12 (10,5)	12-17 (14,5)	10-14 (12)	12-17 (14,5)	10-16 (13)	13-19 (16)	13-16 (14,5)
Московская область в марте 2015 г.	5-6 (5,5)	9-13 (11)	9	10-14 (12)	8-11 (9,5)	10-15 (12,5)	10-15 (12,5)	11-14 (12,5)	12-14 (13)
Московская область в ноябре 2014 г.	3-5 (4)	8-11 (9,5)	7	8-12 (10)	6-10 (8)	9-12 (10,5)	7-11 (9)	9-12 (10,5)	10-13 (11,5)

Корректировка на уторгование принята на уровне -13,5%.

Общая площадь

Объект оценки представляет собой земельный участок промышленного назначения, общей площадью от 250-500 соток. Объекты аналоги отличаются от объекта оценки. Корректировка определялась с помощью справочника Лейфера, том 1, 2016 год, таблица 54

Таблица 58

Земельные участки под объекты придорожного сервиса						
Площадь, га		аналог				
		<1	1-2,5	2,5-5	5-10	≥10
объект оценки	<1	1,00	1,06	1,15	1,23	1,27
	1-2,5	0,94	1,00	1,08	1,16	1,20
	2,5-5	0,87	0,92	1,00	1,07	1,11
	5-10	0,81	0,86	0,93	1,00	1,03
	≥10	0,79	0,84	0,90	0,97	1,00

Показатели	Объект оценки	Аналог 1	Аналог 2	Аналог 3
Общая площадь, соток	От 250-500	200	120	120
Общая площадь, га	2,5-5	2	1,2	1,2
Коэффициент	1	0,92	0,92	0,92
Корректировка		-8%	-8%	-8%

Корректировка= C_a/C_o

Местоположение

Объект оценки и все объекты-аналоги находятся недалеко от крупных транспортных магистралей. Корректировка не требуется.

Объект оценки и все объекты-аналоги приблизительно одинаково удалены от МКАД. Корректировка не требуется.

Категория земель, разрешенное использование

Объект оценки и все объекты-аналоги имеют схожую категорию земель и разрешенное использование. Корректировка не требуется.

Местоположение по отношению к инженерным системам и коммуникациям Земельный участок объекта оценки гипотетически рассматривался как свободный, также как и подобранные объекты-аналоги, поэтому корректировка на наличие коммуникаций на участке не требуется (по границе проходят электроснабжение, водоснабжение и канализация). Корректировка не требуется.

Право собственнотсти

Объект оценки и все объекты-аналоги находятся в собственности. Корректировка не требуется.

Дата предложения (изменение цен предложения во времени)

Все объекты-аналоги предложены к продаже в феврале 2018 года. Корректировка не требуется.

Элемент сравнения	Единица измер.	Объект оценки	Объекты сравнения		
			1	2	3
Цена предложения	руб.		23 000 000	13 500 000	12 000 000
Источник информации			https://www.avito.ru/podolsk/zemelnye_uchastki/uchastok_2_ga_promnaznacheniya_802055725	https://www.avito.ru/podolsk/zemelnye_uchastki/uchastok_1.2_ga_promnaznacheniya_969795426	https://www.avito.ru/podolsk/zemelnye_uchastki/uchastok_1.2_ga_promnaznacheniya_845931172
Единица сравнения	Сот.				
Цена предложения	руб		23 000 000	13 500 000	12 000 000
Общая площадь, сот.	сот	От 500-1000	200	120	120
Цена за ед. площади	руб/сот		115 000	112 500	100 000
Корректировки	(Все корректировки производятся от сопоставимого объекта к оцениваемому)				
Право собственности		полное	полное	полное	полное
Корректировка	%		0,0%	0,0%	0,0%
Скорректированная цена	руб/сот		115 000	112 500	100 000
Условия финансирования		рыночные	рыночные	рыночные	рыночные
Корректировка	%		0,0%	0,0%	0,0%
Скорректированная цена	руб/сот		115 000	112 500	100 000
Торг			Торг	Торг	Торг
Корректировка	%		-13,5%	-13,5%	-13,5%
Скорректированная цена	руб/сот		99 475	97 312,5	86 500
Дата продажи (дата оценки)		Февраль 18	Февраль 18	Февраль 18	Февраль 18
Корректировка	%		0,0%	0,0%	0,0%
Скорректированная цена	руб/со		99 475	97 312,5	86 500

Элемент сравнения	Единица измер.	Объект оценки	Объекты сравнения		
			1	2	3
	т				
Местоположение		деревня Коледино, Подольский район, Московская область Шоссе:Симферопольское шоссе (М2) От МКАД:25 км	Московская область, Подольск, Калужское шоссе	Московская область, Подольск, сельское поселение Лаговское, вблизи дер. Северово	Московская область, Подольск, Подольский район, Подольск, микрорайон Львовский.
Корректировка	%		0,0%	0,0%	0,0%
Скорректированная цена	руб/сот		99 475	97 312,5	86 500
Физические характеристики					
Общая площадь, сот.	сот	От 500-1000	200	120	120
Корректировка	%		-14%	-14%	-14%
Скорректированная цена	руб/сот		85548,5	83688,75	74390
Назначение		для размещения промышленных, складских объектов, делового центра, участки предназначены для строительства	Промышленные земли	для размещение объектов торгового назначения и инженерных инфраструктур.	для строительства зданий и сооружений

Элемент сравнения	Единица измер.	Объект оценки	Объекты сравнения		
			1	2	3
		подъездных путей к другим участкам.			
Корректировка	%		0,0%	0,0%	0,0%
Скорректированная цена	руб/сот		85548,5	83688,75	74390
Инженерные коммуникации		по границе	по границе	по границе	по границе
Корректировка	%		0,0%	0,0%	0,0%
Скорректированная цена с учетом развитой инфраструктуры вокруг объектов аналогов	руб/сот		85548,5	83688,75	74390
Цена за ед. общей площади	руб/сот		81209,08		
Цена за ед. общей площади	руб/кв.м		812,9		

Объяснение вносимых корректировок:

Поправка на торг:

Под поправкой на торг подразумевается сумма, на которую продавец может снизить первоначально объявленную сумму, в нашем случае – сумму предложения. Информация о ценах сделок с объектами недвижимости в основном является закрытой и не разглашается третьим лицам. Как правило, информация об этих сделках недоступна, поэтому для проведения сравнительного анализа оценщик использует цены предложения на сравниваемые объекты.

Корректировка на разницу между стоимостью предложения и ценой продажи была определена по данным «Справочника расчетных данных для оценки и консалтинга» (СРД №19, 2016 г.) под редакцией к.т.н. Е.Е. Яскевича.

Значение скидки на торг по городам

Населенный пункт	Жилая		Торговая		Офисная		Производственно-складская		Земельные участки
	Аренда	Продажа	Аренда	Продажа	Аренда	Продажа	Аренда	Продажа	Продажа
	Крупные города								
Воронеж	6-8 (7)	9-11 (11)	7-10 (8,5)	11-14 (12,5)	6-9 (7,5)	10-13 (11,5)	7-9 (8)	12-15 (13,5)	-
Екатеринбург	5-9 (7)	6-11 (8)	7-9 (8)	10-12 (11)	6-10 (8)	9-12 (11,5)	8-9 (8,5)	11-13 (12)	11-13 (12)
Краснодар	6-9 (7,5)	10-13 (11,5)	8-10 (9)	10-12 (11)	6-10 (8)	10-14 (12)	8-10 (9)	12-15 (13,5)	-
Москва	5-9 (7)	8-12 (10)	7-13 (10)	12-17 (14,5)	8-11 (9,5)	12-14 (13)	9-11 (10)	11-15 (13)	9-12 (10,5)
Новосибирск	-	8-9 (8,5)	6-10 (8)	10-13 (11,5)	6-9 (7,5)	9-13 (11)	7-10 (8,5)	10-14 (12)	11-14 (12,5)
Ростов-на-Дону	6-8 (7)	9-11 (10)	7-10 (8,5)	11-13 (12)	-	10-14 (12)	-	10-15 (12,5)	10-12 (11)
С.- Петербург	5-8 (6,5)	5-10 (7,5)	6-9 (8,5)	12-14 (13)	7-11 (9)	11-14 (12,5)	10-12 (11)	10-14 (12)	8-12 (10)
Среднее по крупным городам в ноябре 2016 г.	**7,0**	**9,5**	**8,6**	**12,2**	**8,2**	**11,9**	**7,3**	**12,6**	**11,2**
Среднее по крупным городам в мае 2016 г.	**9,1**	**12,1**	**10,8**	**15,0**	**10,5**	**14,2**	**12,3**	**15,5**	**13,1**
Среднее по крупным городам в мае 2015 г.	**8,2**	**10,7**	**9,1**	**11,8**	**8,4**	**10,2**	**10,2**	**13,1**	**11,9**
Среднее по крупным городам в ноябре 2014 г.	**4,4**	**7,6**	**5,9**	**9,0**	**5,6**	**9,2**	**7,5**	**11,5**	**11,1**
	Средние города								
Владивосток	5-8 (6,5)	8-12 (10)	-	12-14 (13)	7-10 (8,5)	10-13 (11,5)	7-11 (9)	10-14 (12)	-
Омск	7-8 (7,5)	8-11 (9,5)	6-9 (7,5)	11-13 (12)	6-10 (8)	10-13 (11,5)	-	11-15 (13)	-
Севастополь	8-10 (9)	12-16 (14)	-	12-16 (14)	-	11-14 (12,5)	-	10-15 (12,5)	12-18 (15)
Ставрополь	6-8 (7)	10-14 (12)	5-10 (7,5)	10-14 (12)	6-9 (7,5)	10-15 (12,5)	8-12 (10)	12-16 (14)	12-17 (14,5)
Тамбов	6-7 (6,5)	10-13 (11,5)	8-10 (9)	11-13 (12)	-	10-16 (13)	-	11-15 (13)	12-14 (13)
Тверь	5-7 (6)	9-11 (10)	7-9 (8)	11-15 (13)	7-9 (8)	11-13 (12)	9-10 (9,5)	11-13 (12)	12-16 (14)
Среднее по средним городам в ноябре 2016 г.	**7,1**	**11,2**	**8,0**	**12,7**	**8,0**	**10,1**	**9,5**	**12,8**	**14,1**
Среднее по средним городам в мае 2016 г.	**8,2**	**12,0**	**10,4**	**14,5**	**10,5**	**13,9**	**10,8**	**15,1**	**15,2**
Среднее по средним городам в мае 2015 г.	**5,3**	**9,3**	**8,2**	**11,2**	**7,5**	**10,8**	**8**	**12,9**	**13,6**
Среднее по средним городам в ноябре 2014 г.	**3,9**	**7,5**	**6,6**	**8,0**	**5,8**	**9,9**	**7,0**	**12,4**	**13,2**
	Небольшие города и населенные пункты								
Московская область в ноябре 2016 г.	7-9 (8)	10-14 (12)	7-9 (8)	10-14 (12)	8-10 (9)	10-14 (12)	8-11 (9,5	12-17 (14,5)	12-15 (13,5)
Московская область в мае 2016 г.	8-11 (9,5)	11-17 (14)	9-12 (10,5)	12-17 (14,5)	10-14 (12)	12-17 (14,5)	10-16 (13)	13-19 (16)	13-16 (14,5)
Московская область в марте 2015 г.	5-6 (5,5)	9-13 (11)	9	10-14 (12)	8-11 (9,5)	10-15 (12,5)	10-15 (12,5)	11-14 (12,5)	12-14 (13)
Московская область в ноябре 2014 г.	3-5 (4)	8-11 (9,5)	7	8-12 (10)	6-10 (8)	9-12 (10,5)	7-11 (9)	9-12 (10,5)	10-13 (11,5)

Корректировка на уторгование принята на уровне -13,5%.

Общая площадь

Объект оценки представляет собой земельный участок промышленного назначения, общей площадью от 500-1000 соток. Объекты аналоги отличаются от объекта оценки. Корректировка определялась с помощью справочника Лейфера, том 1, 2016 год, таблица 54

Таблица 58

Земельные участки под объекты придорожного сервиса						
Площадь, га		аналог				
		<1	1-2,5	2,5-5	5-10	≥10
объект оценки	<1	1,00	1,06	1,15	1,23	1,27
	1-2,5	0,94	1,00	1,08	1,16	1,20
	2,5-5	0,87	0,92	1,00	1,07	1,11
	5-10	0,81	0,86	0,93	1,00	1,03
	≥10	0,79	0,84	0,90	0,97	1,00

Показатели	Объект оценки	Аналог 1	Аналог 2	Аналог 3
Общая площадь, соток	От 500-1000	200	120	120
Общая площадь, га	1-10	2	1,2	1,2
Коэффициент	1	0,86	0,86	0,86
Корректировка		-14%	-14%	-14%

Корректировка= C_a/C_o

Местоположение

Объект оценки и все объекты-аналоги находятся недалеко от крупных транспортных магистралей. Корректировка не требуется.

Объект оценки и все объекты-аналоги приблизительно одинаково удалены от МКАД. Корректировка не требуется.

Категория земель, разрешенное использование

Объект оценки и все объекты-аналоги имеют схожую категорию земель и разрешенное использование. Корректировка не требуется.

Местоположение по отношению к инженерным системам и коммуникациям Земельный участок объекта оценки гипотетически рассматривался как свободный, также как и подобранные объекты-аналоги, поэтому корректировка на наличие коммуникаций на участке не требуется (по границе проходят электроснабжение, водоснабжение и канализация). Корректировка не требуется.

Право собственнотсти

Объект оценки и все объекты-аналоги находятся в собственности. Корректировка не требуется.

Дата предложения (изменение цен предложения во времени)

Все объекты-аналоги предложены к продаже в феврале 2018 года. Корректировка не требуется.

Полученные результаты справедливой стоимости

Исходя из полученной стоимости одного квадратного метра, рассчитывается стоимость участков путем перемножения площади участка на данную стоимость.

Итоговая справедливая стоимость объекта в целом, округленно составила: 84 400 000 рублей

В том числе:

Таблица 2

1	2	3	4	5=4*3	6=5 округленно
Кадастровый №	**Ближайший н.п.**	**Площадь, кв.м.**	**Стоимость 1 кв.м., рубли**	**Справедливая стоимость участка**	**Справедливая стоимость участка, округленно, руб.**
50:27:0020709:392	Коледино	54 922	812,9	44 646 093,80	44 600 000
50:27:0020709:393	Коледино	45 794	868,75	39 783 537,50	39 800 000
Итого				84 429 631,30	84 400 000

5. СОГЛАСОВАНИЕ РЕЗУЛЬТАТОВ

Результаты расчетов справедливой стоимости Объекта оценки по трем подходам указаны в Таблице4

Таблица 3

Подходы:	Справедливая стоимость, руб.
Затратный подход	Не применялся
Сравнительный подход	84 400 000
Доходный подход	Не применялся

Заключительным этапом определения справедливой стоимости оцениваемого объекта является итоговое согласование стоимостных показателей, полученных при помощи использованных подходов оценки. Целью сведения результатов является определение наиболее вероятной стоимости оцениваемых объектов на дату оценки через взвешивание преимуществ и недостатков проведенных расчетов. Выбор итоговых значений весовых коэффициентов для рассматриваемых методов осуществлялся на основе реализации техники метода анализа иерархий1. Были рассмотрены следующие факторы, влияющие на результаты, полученные разными подходами:

учет влияния текущей рыночной ситуации на дату оценки;

наличие необходимой информации для реализации метода;

достоверность имеющейся информации;

учет специфических особенностей объекта оценки;

учет влияния возможных рисков при определении стоимости;

отражение тенденции развития рыночной ситуации.

На первом уровне расположены основные факторы, определяющие достоверность результата оценки:

Таблица 4

	Показатели	1	2	3	4	5	6	Вектор приоритета
1	учет влияния текущей рыночной ситуации на дату оценки	1,000	1,000	1,000	1,000	1,000	1,000	0,16667
2	наличие необходимой информации для реализации метода	1,000	1,000	1,000	1,000	1,000	1,000	0,16667
3	достоверность имеющейся информации	1,000	1,000	1,000	1,000	1,000	1,000	0,16667
4	учет специфических особенностей объекта оценки	1,000	1,000	1,000	1,000	1,000	1,000	0,16667
5	учет влияния возможных рисков при определении стоимости	1,000	1,000	1,000	1,000	1,000	1,000	0,16667
6	отражение тенденции развития рыночной ситуации	1,000	1,000	1,000	1,000	1,000	1,000	0,16667

Было принято допущение о равенстве вклада в процесс принятия решения всех вышеперечисленных факторов. При оценке каждого используемого подхода по анализируемым факторам был поставлен вопрос: насколько хорошо данный метод учитывает данный фактор при оценке конкретного объекта. Весовые параметры, характеризующие степень учета данного фактора при реализации, каждого из подходов, приведены в следующей Таблице 6:

[1] Расчет проводился с использованием программы "Анализ иерархий" НИЦ "Нейросплав".

Таблица 5

№ п/п	Наименование фактора	Вес фактора	Сравнит. подход	Доходный подход	Затратный подход
1	Учет влияния текущей рыночной ситуации на дату оценки объекта	16,67%	100,00%	00,00%	00,00%
2	Наличие информации, необходимой для реализации подхода	16,67%	100,00%	00,00%	00,00%
3	Достоверность используемой информации при реализации подхода	16,67%	100,00%	00,00%	00,00%
4	Учет специфических особенностей объекта оценки	16,67%	100,00%	00,00%	00,00%
5	Учет влияния возможных рисков при определении стоимости	16,67%	100,00%	00,00%	00,00%
6	Отражение тенденции развития рыночной ситуации	16,67%	100,00%	00,00%	00,00%
Результирующий вектор приоритетов		100%	100,00%	00,00%	00,00%

Таким образом, при согласовании полученных результатов применены следующие весовые коэффициенты:

Таблица 6

Подходы.	Результирующий вектор приоритетов
Сравнительный подход	1,00
Доходный подход	Не применялся
Затратный подход	Не применялся

На основании информации, представленной в данном отчете, мы пришли к заключению, что справедливая стоимость объекта оценки, земельных участков, по состоянию на 10 августа 2016 года, с учетом округления составляет::

84 400 000
(Восемьдесят четыре миллиона четыреста тысяч) рублей,

В том числе:

Кадастровый №	Ближайший н.п.	Площадь, кв.м.	Справедливая стоимость округленно, рубли,
50:27:0020709:392	Коледино	54 922	44 600 000
50:27:0020709:393	Коледино	45 794	39 800 000
ИТОГО			84 400 000

В конце мы хотим сделать замечание, что сделанный нами вывод о стоимости права собственности оцениваемого объекта основан на предположениях и условиях, оговоренных в отчете. Однако необходимо принять во внимание, что цена, установленная в случае реальной сделки, может отличаться от оценочной стоимости права собственности, определенной нами, вследствие таких факторов, как мотивы сторон, умение сторон вести переговоры, условия сделки (например, финансовые) и иные факторы, непосредственно

относящиеся к особенностям конкретной сделки. Наша оценка не учитывала этих и других подобных факторов изменения цены.

Во исполнение п.30 ФСО №7, утвержденного Приказом Министерства экономического развития и торговли РФ (Минэкономразвития России) №611 от 25 сентября 2014 года «Об утверждении Федерального стандарта Оценки «Оценка недвижимости» (ФСО №7)», по мнению оценщика, итоговая справедливая стоимость объекта оценки, определенная в рамках настоящего отчета, может находиться в границах интервала +/- 20% от итоговой рыночной стоимости.

6. СПИСОК ИСПОЛЬЗОВАННЫХ ИСТОЧНИКОВ

6.1 НОРМАТИВНЫЕ ДОКУМЕНТЫ

1. Гражданский кодекс РФ. Ч . I - II // Федеральный закон № 15 - ФЗ от 26.01.1996 г.
2. Федеральный закон Российской Федерации «Об оценочной деятельности в Российской Федерации» от 29 июля .1998 г., №135-ФЗ в редакции Федерального закона Российской Федерации от 24.07.2007 г. №220-ФЗ.
3. Федеральный закон Российской Федерации «О внесении изменений в Федеральный закон «Об оценочной деятельности в Российской Федерации»» от 29 июля .2006 г. №157-ФЗ.
4. Федеральный стандарт оценки «Общие понятия оценки, подходы и требования к проведению оценки (ФСО №1) (утв. приказом Минэкономразвития РФ от 20 мая 2015 г. №297).
5. Федеральный стандарт оценки «Цель оценки и виды стоимости» (ФСО №2) (утв. приказом Минэкономразвития РФ от 20 мая 2015г. №298).
6. Федеральный стандарт оценки «Требования к отчету об оценке» (ФСО №3) (утв. приказом Минэкономразвития РФ от 20 мая 2015 г. №299).
7. Международные стандарты оценки МСО 2007 Международного комитета по стандартам оценки (МКСО).

6.2 СПРАВОЧНАЯ ЛИТЕРАТУРА И ИНФОРМАЦИОННЫЕ ИСТОЧНИКИ

1. Информационно-аналитический бюллетень рынка недвижимости “RWAY” выпускаемый совместно с Москомземом при участии Комитета по собственности, приватизации и хозяйственной деятельности Государственной Думы РФ;
2. Internet–ресурсы (www.izrukvruki.ru, www.kdo.ru, www.domailudi.ru, www.appartment.ru, www.mian.ru, www.miel.ru, www.foreman.ru, www.km.ru/estate, www.astet.ru, www.akp.ru, www.valnet.ru, www.appriser.ru, www.rway.ru и др.).

6.3 МЕТОДИЧЕСКАЯ ЛИТЕРАТУРА

1. Грибовский С.В. Оценка доходной недвижимости. – СПб.: ПИТЕР, 2001. – 336 с.
2. Оценка объектов недвижимости: теоретические и практические аспекты / Под ред. В.В. Григорьева. - М.: ИНФРА-М, 1997. Учебное пособие. Одобрено и рекомендовано к изданию учебно-методическим советом Госкомимущества РФ.
3. Оценка недвижимости: Учебник/ Под ред. А.Г. Грязновой, М.А. Федотовой – М.: Финансы и статистика, 2002.
4. Оценка рыночной стоимости недвижимости: Учеб. И практ. Пособие/Под ред. В.Н. Зарубина, В.М. Рутгайзера. – М.: Дело, 1998.
5. Тарасевич Е.И. Оценка недвижимости. СПб.: СПбГТУ, 1997. – 442 с.
6. Фридман Д,, Ордуей Н Анализ и оценка приносящей доход недвижимости: Пер. с англ. – М.: Дело Лтд, 1995. – 461 с.
7. Харисон Генри С. Оценка недвижимости: Пер. с англ. – М.: РИО Мособлупрполиграфиздата, 1994. – 231 с.
8. Гери У.Элдред Недвижимость 101 Днепроветровск Баланс Бизнес Букс 2007 г. И «Экономическая оценка земель городских поселений в рыночных условиях»
9. Севастьянов А.В. диссертации на соискание степени доктора экономических наук М.2003 г

7.ИСПОЛЬЗУЕМАЯ ТЕРМИНОЛОГИЯ

Справедливая стоимость, понятие которой дано в Международном стандарте финансовой отчетности (IFRS 13) «Оценка справедливой стоимости» (введен в действие на территории Российской Федерации Приказом Минфина России №106н от 18.07.2012 г.): это цена, которая может быть получена при продаже актива или уплачена при передаче обязательства при проведении операции на добровольной основе на основном (или наиболее выгодном) рынке на дату оценки в текущих рыночных условиях (то есть выходная цена) независимо от того, является ли такая цена непосредственно наблюдаемой или рассчитывается с использованием другого метода оценки.

Согласно IFRS 13 оценка справедливой стоимости осуществляется несколькими подходами:

затратный подход – метод оценки, при котором отражается сумма, которая потребовалась бы в настоящий момент для замены производительной способности актива (часто называемая текущей стоимостью замещения);

доходный подход – методы оценки, которые преобразовывают будущие суммы (например, потоки денежных средств или доходы и расходы) в единую сумму на текущий момент (то есть дисконтированную). Оценка справедливой стоимости осуществляется на основе стоимости, обозначаемой текущими рыночными ожиданиями в отношении таких будущих сумм;

рыночный подход – метод оценки, при котором используются цены и другая соответствующая информация, генерируемая рыночными сделками с идентичными или сопоставимыми (то есть аналогичными) активами, обязательствами или группой активов и обязательств, такой как бизнес.

Дата оценки (дата проведения оценки, дата определения стоимости) – дата, по состоянию на которую определяется стоимость объекта оценки. (ФСО №1).

Итоговая стоимость объекта оценки определяется путем расчета стоимости объекта оценки при использовании подходов к оценке и обоснованного оценщиком согласования (обобщения) результатов, полученных в рамках применения различных подходов к оценке (ФСО №1).

Метод оценки – последовательность процедур, позволяющая на основе существенной для данного метода информации определить стоимость объекта оценки в рамках одного из подходов к оценке (ФСО №1).

Объект-аналог – объект, сходный объекту оценки по основным экономическим, материальным, техническим и другим характеристикам, определяющим его стоимость. (ФСО №1).

***Цена* – термин, обозначающий денежную сумму, требуемую, предлагаемую или уплаченную за некий товар или услугу. Она является историческим фактом, т.е. относится к определенному моменту времени и месту, независимо от того, была ли она объявлена открыто или осталась в тайне. В зависимости от финансовых возможностей, мотивов или особых интересов конкретных покупателя и продавца цена, уплаченная за товары и услуги, может не соответствовать стоимости этих товаров или услуг. Тем не менее, цена является индикатором относительной стоимости, приписываемой товарам или услугам конкретным покупателем и/или конкретным продавцом при конкретных обстоятельствах.**

***Стоимость объекта оценки* – это наиболее вероятная расчетная величина, определенная на дату оценки в соответствии с выбранным видом стоимости согласно требованиям Федерального стандарта оценки «Цель оценки и виды стоимости (ФСО № 2)».**

Риск – под риском понимается степень оправданности ожиданий при прогнозировании получения потоков будущих периодов. При их прогнозировании риск может рассматриваться как вероятность или степень возможности реализации прогнозных оценок.

Источник определения доли земельного участка

Практическое исследование по данному вопросу было опубликовано журнале «Вопросы оценки» №2 2003г. Л.А.Лейфером и др. в статье «Доля земли в общей стоимости единого объекта недвижимости», основные положения которой приведены ниже. Для исследования использовались материалы банка данных по жилой и коммерческой недвижимости Нижнего Новгорода. В соответствии с принятой структурой территория города была разбита на оценочные зоны, в пределах которых цены на одинаковые объекты недвижимости можно считать одинаковыми (различие статистически незначимо). Как показали исследования, значения наиболее вероятной доли земли в стоимости единого объекта недвижимости в различных зонах сильно различаются. Отсюда следует, что использование для оценки земли данных коэффициентов, полученных по усредненным данным в масштабе города, неизбежно приведет к недопустимой погрешности. Анализ данных показал, что оценочные зоны могут быть объединены в ареалы, в пределах которых расхождение значений мультипликаторов можно считать статистически незначимым. Эти территории объединяют зоны, которые могут находиться в достаточном отдалении друг от друга, но являются подобными с точки зрения градостроительных признаков. Проведенные в Нижнем Новгороде следования позволили выделить следующие территории, в пределах которых значение наиболее вероятной доли земли в стоимости единого объекта недвижимости имеет вариацию, не превышающую 10%.

Ареал 1. Политический и культурный центр города (наиболее престижная часть города): 0,5-0,6.

Ареал 2. Районы, близко расположенные к центру города и коммерческим зонам: 0,4-0,5.

Ареал 3. Центры административных районов города: 0,4.

Ареал 4. Промышленные районы: 0,3-0,35.

Ареал 5. Спальные районы: 0,45-0,5.

Ареал 6. Окраины города: 0,25-0,35.

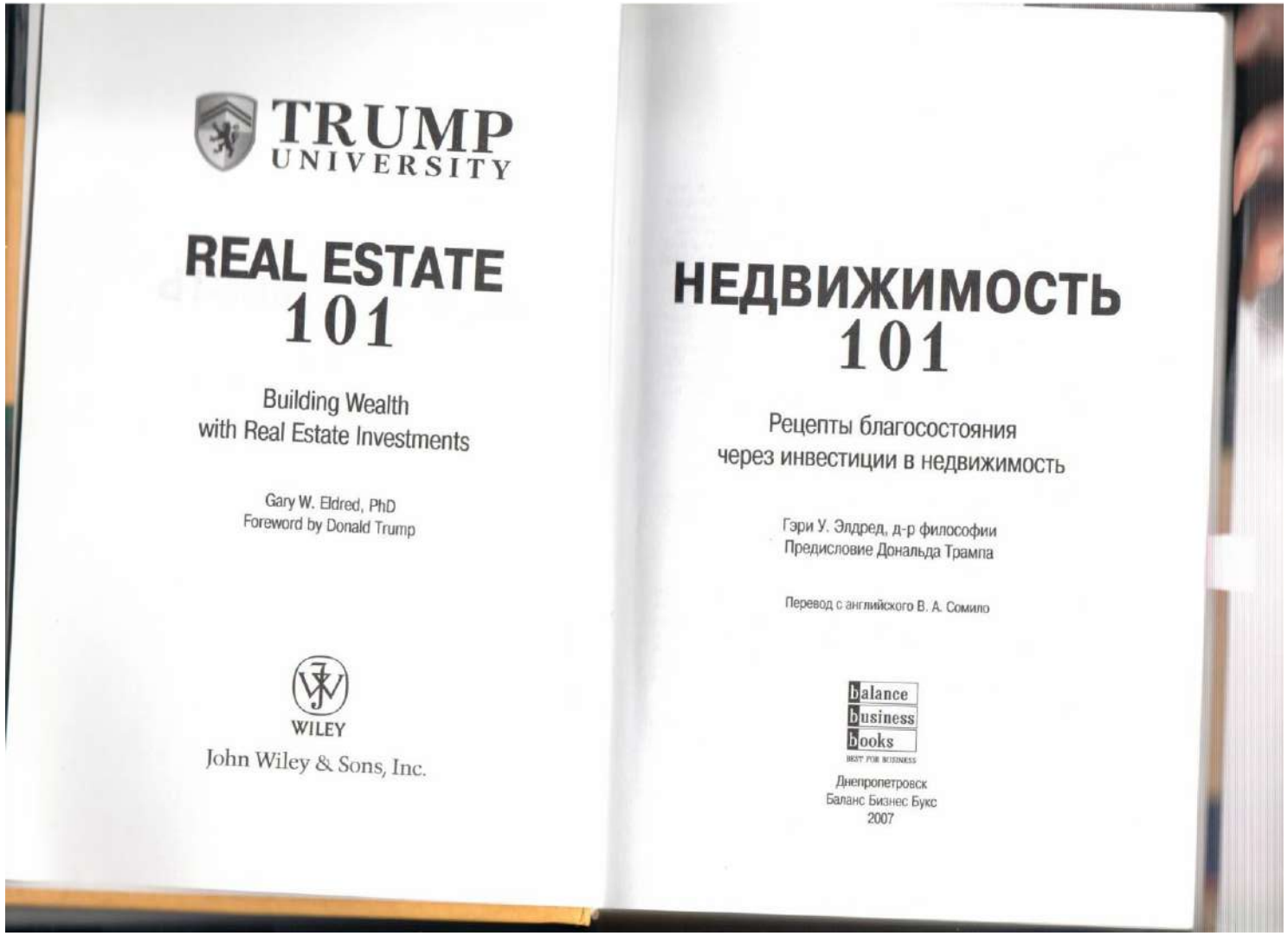

TRUMP
UNIVERSITY

REAL ESTATE 101

Building Wealth
with Real Estate Investments

Gary W. Eldred, PhD
Foreword by Donald Trump

WILEY
John Wiley & Sons, Inc.

НЕДВИЖИМОСТЬ 101

Рецепты благосостояния
через инвестиции в недвижимость

Гэри У. Элдред, д-р философии
Предисловие Дональда Трампа

Перевод с английского В. А. Сомило

Balance
Business
Books
BEST FOR BUSINESS

Днепропетровск
Баланс Бизнес Букс
2007

Владельцы и торговые агенты могут представлять свою собственность «лакомым куском», потому как сравнивают ее с другими по принципу, основанному только на цене за квадратный фут. Тем не менее если качество помещения явно уступает предложениям конкурентов, оно заслуживает скидки. Низкая цена не равняется «великой возможности». Не стоит оценивать любой метраж стандартными мерками.

Насколько точно измерен метраж? Несмотря на то что владельцы и их агенты довольно часто скрывают свои способы измерения метража, наивные инвесторы продолжают полагаться на точность измерений и слишком поздно понимают, что вычисления обманчивы. В тех случаях, когда цена за каждый квадратный фут для вас предельно важна, вытаскивайте свою рулетку. Измерьте все сами. Оградите себя от шока, который вы испытаете, обнаружив, что приобрели квадратный фут помещения совсем не по той цене, на которую рассчитывали.

Размер земельного участка и особенности здания

Во многих городах общая стоимость участка со зданием на 30-70% состоит из стоимости земли, в пределах которой находится здание. Даже малейшие отличия в размерах земельного участка или других особенностях могут изменить стоимость участка (в любую сторону) на десятки тысяч долларов по сравнению с другими предложениями.

Сравним два здания-триплекса (трехквартирные дома). Оба здания приносят практически одинаковый рентный доход. В то же время один триплекс предлагается на продажу по цене 289 тыс. долларов, а другой – по цене 309 тыс. долларов. Если вы заинтересуетесь приобретением такой собственности, предложение за 289 тыс. долларов покажется вам более привлекательным. Но в действительности предложение за 309 тыс. долларов таит в себе «скрытую ценность». Что это означает? А то, что размер участка (и зонирование) этой собственности предполагает возможность строительства дополнительной, четвертой рентной жилой единицы.

Дополнительная площадь участка может позволить вам соорудить еще одно здание, парковку или склад, создать прекрасный вид или улучшить безопасность. Чтобы безошибочно оценить место, изучите ландшафт, возможности доступа (насколько легко автомобили смогут заезжать и выезжать с территории собственности) и удобства (бассейны, теннисные корты, рабочие и гаражные помещения). Сравнение места и особенностей здания позволит вам ощутить разницу между предложениями.

Личная собственность

Когда приобретается недвижимость, вы платите за землю и здания. Это называется *недвижимость*. Запрашиваемая владельцем цена может включать и *личную собственность* – мойки и сушилки, холодильники, фурнитуру, шторы и жалюзи, оконные и комнатные кондиционеры, зеркальные стены и прочие атрибуты, не входящие в цену здания.

Кроме этого, выставленная цена будет включать имущество, которое было адаптировано для использования в данном здании (законодательство классифицирует это как *движимое имущество, соединенное с недвижимым*).

К этому типу имущества относятся потолочные вентиляторы, осветительные приборы, люстры, подъемные двери, мусоросборники, встроенные шкафы и книжные полки, а также встроенные мойки. Соответственно, собственность, включающая личное имущество, стоит несколько дороже, нежели собственность без такового. Перед оценкой собственности вам необходимо подробно выяснить, какое личное имущество включено в цену сделки. В некоторых случаях продавцы пытаются забрать личное имущество уже после продажи, несмотря на ваши законные права. По этой причине рекомендую прогуляться по всей площади объекта как раз перед закрытием транзакции.

Избегайте недоразумений и разочарований. Специально оговорите пункт о том, что продавец заберет с собой, а что останется на месте. Внесите это имущество в контракт на приобретение собственности или в специальное приложение.

Уважайте права и ограничения

«Это *моя* частная собственность! Что хочу, то и делаю!». Были времена, когда ограничения зонирования, строительный кодекс, права владельцев, арендные договоры, закладные и многие другие законы были не так уж важны. Тогда ваше пламенное желание отстаивать собственную свободу могло что-то означать. Но не сегодня.

75

Приложение №1
ПРАВИТЕЛЬСТВО МОСКОВСКОЙ ОБЛАСТИ
ПОСТАНОВЛЕНИЕ от 16 января 2012 г. N 24/54 ОБ УТВЕРЖДЕНИИ НОРМАТИВОВ ГРАДОСТРОИТЕЛЬНОГО ПРОЕКТИРОВАНИЯ МОСКОВСКОЙ ОБЛАСТИ

РАСЧЕТНЫЕ ПОКАЗАТЕЛИ ИНТЕНСИВНОСТИ
ИСПОЛЬЗОВАНИЯ ПРОИЗВОДСТВЕННЫХ ТЕРРИТОРИЙ
В НАСЕЛЕННЫХ ПУНКТАХ

Виды объектов	Коэффициент застройки земельного участка, не более (процент)
1. Коммунальные объекты (производство, передача и распределение электроэнергии, газа, пара и горячей воды; сбор, очистка и распределение воды; удаление сточных вод и отходов)	60
2. Складские объекты	60
3. Объекты транспорта	40
4. Объекты оптовой торговли	60
5. Производственные объекты:	
производство пищевых продуктов	50
текстильное и швейное производство	65
производство кожи, изделий из кожи и производство обуви	65
обработка древесины и производство изделий из дерева	45
производство целлюлозы, древесной массы, бумаги, картона и изделий из них	45
издательская и полиграфическая деятельность	55
химическое производство	50
производство резиновых и пластмассовых изделий	50
металлургическое производство и производство готовых металлических изделий	45
производство машин и оборудования	55
производство оптического и электрооборудования	60
производство транспортных средств и оборудования	55
производство мебели	45
обработка вторичного сырья	50

СКАНЫ СТРАНИЦ КОПИЙ АНАЛОГОВ

Аналог1

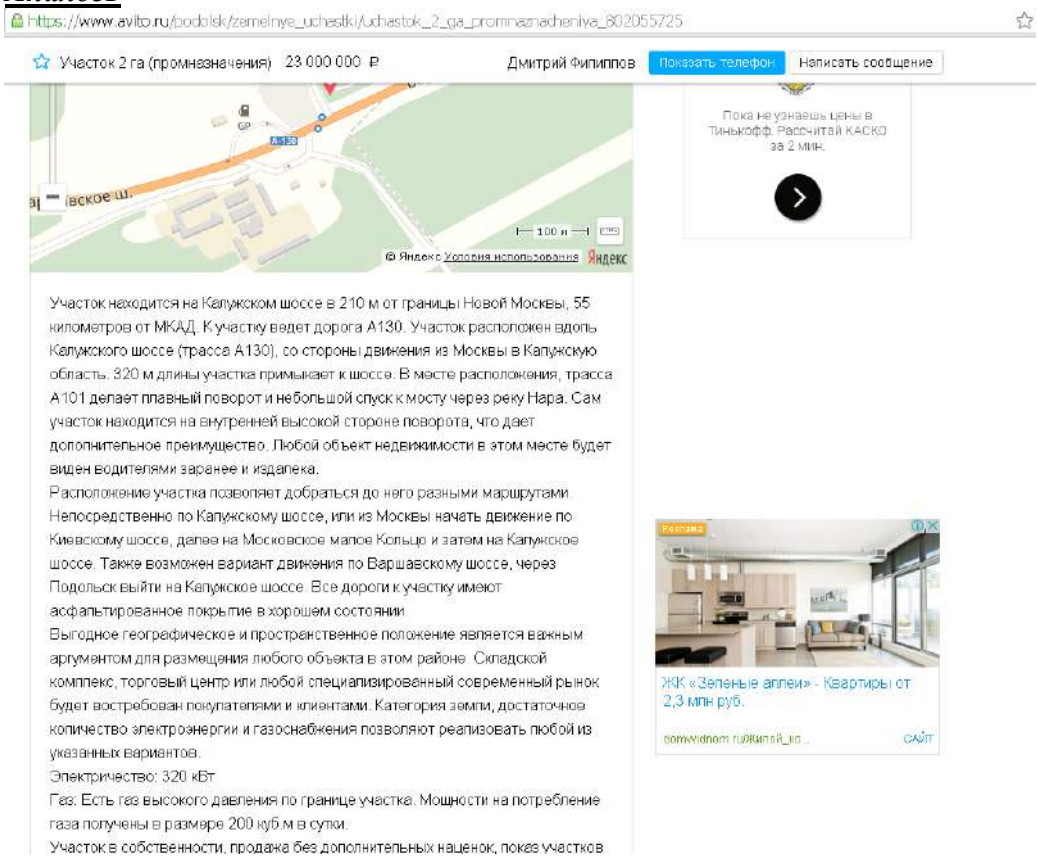

Аналог 2

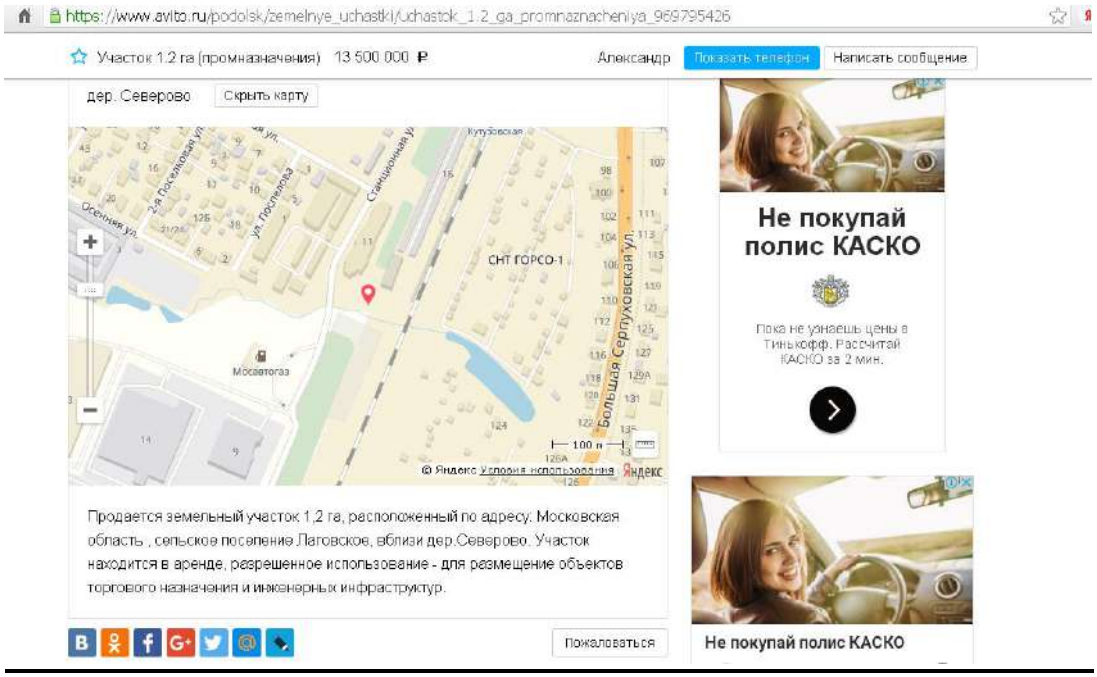

Аналог 3

https://www.avito.ru/podolsk/zemelnye_uchastki/uchastok_1.2_ga_promnaznacheniya_845931172

Участок 1.2 га (промназначения) 12 000 000 ₽ Виктор Валерьевич Показать телефон Написать сообщение

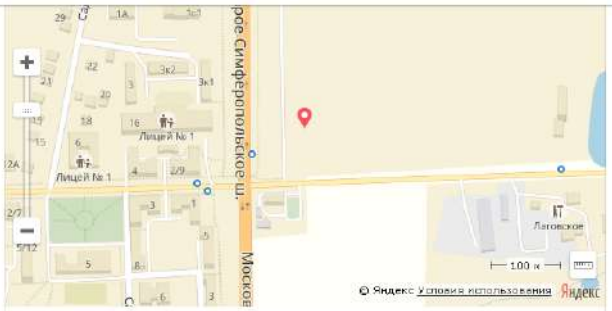

Симферопольское шоссе 30 км от МКАД, Подольск, мкр. Львовский. Участок 1.2 га, земли нас. пунктов, для строительства зданий и сооружений. Участок 1.2 га / для строительства зданий и сооружений / земли населенных пунктов. Коммуникации - электричество 63 кВт, подключено; газ по границе участка; центральный водопровод; центральная канализация. Подъездная дорога: плиты. Необходимая инфраструктура: Приличное окружение. Общественный транспорт - ж/д станция Львовская в 10 минут пешком. Административная принадлежность: Московская область, городской округ Подольск (Подольский район). Симферопольское ш., 30 км от МКАД, пос. Львовский, Подольского района, 1,2 га – все центральные коммуникации, категория – земли населенных пунктов, свет – 63 кВт, центральное водоснабжение, центральная канализация, получены ТУ на газ. На участке функционировал рыбоперерабатывающий цех.

ПРИЛОЖЕНИЕ 1.
КОПИИ ДОКУМЕНТОВ, ПОДТВЕРЖДАЮЩИХ ПРАВОМОЧИЕ ПРОВЕДЕНИЯ ОЦЕНКИ

ОБЩЕРОССИЙСКАЯ ОБЩЕСТВЕННАЯ ОРГАНИЗАЦИЯ
„РОССИЙСКОЕ ОБЩЕСТВО ОЦЕНЩИКОВ"

СВИДЕТЕЛЬСТВО

о членстве в саморегулируемой организации оценщиков

Общероссийская общественная организация «Российское общество оценщиков» зарегистрирована Федеральной регистрационной службой в едином государственном реестре саморегулируемых организаций оценщиков 9 июля 2007 г. регистрационный № 0003.

Оценщик:

Светлаков Василий Иванович

(фамилия, имя и отчество)

паспорт: серия 4508 № 217766, выдан 05.05.2006г.
ОВД "Ростокино" г. Москвы

(орган, выдавший документ)

включен в реестр членов РОО:

« 18 » сентября 2007г., регистрационный № 000957

Оценщик имеет право осуществлять оценочную деятельность на всей территории Российской Федерации в соответствии с Федеральным законом «Об оценочной деятельности в Российской Федерации» №135-ФЗ от 29.07.1998г.

Срок действия настоящего свидетельства 3 года с даты выдачи.
Выдано « 19 » сентября 2016 года.

Президент С.А. Табакова

М.П.

0021836 *

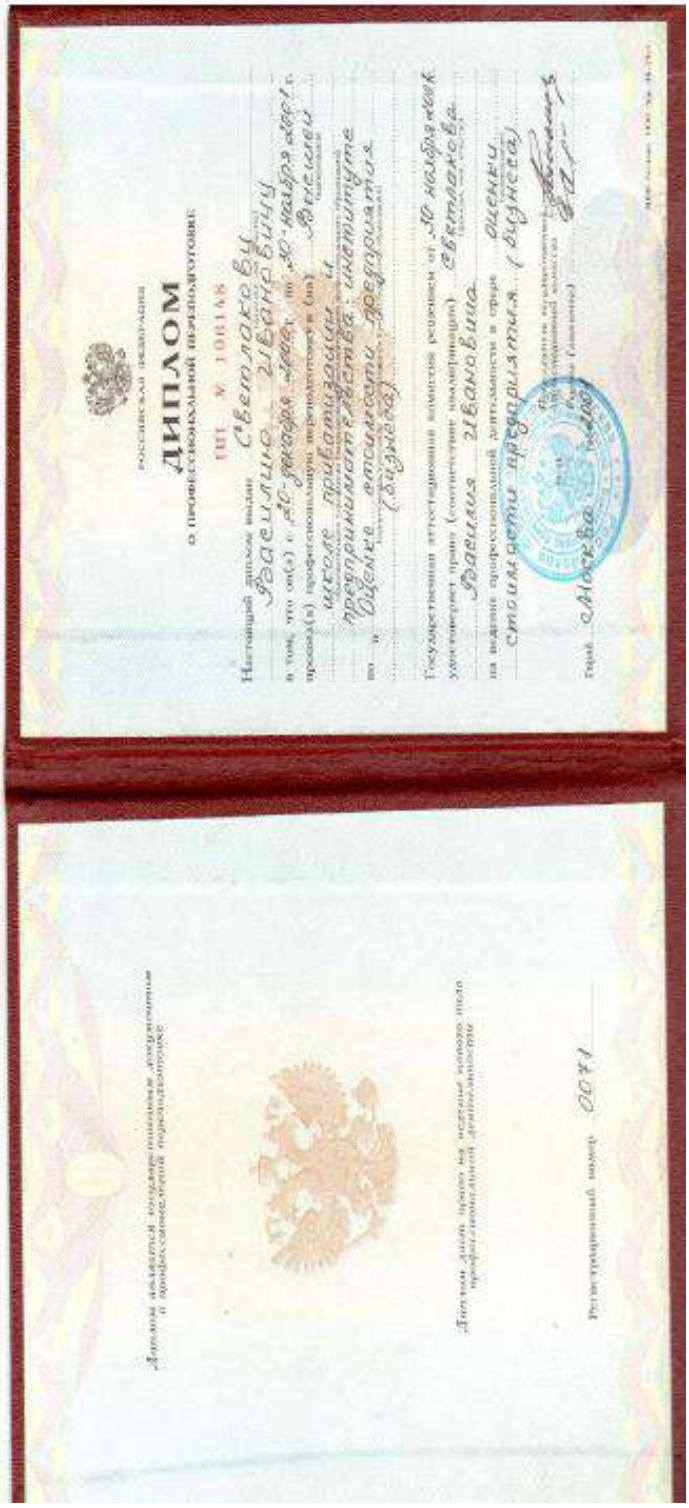

РОССИЙСКАЯ ФЕДЕРАЦИЯ

ДИПЛОМ

о профессиональной переподготовке

ГИГ № 108148

Настоящий диплом выдан Светлакову Василию Ивановичу

в том, что он(а) с 20 декабря 2000 г. по 30 ноября 2001 г. прошел(а) профессиональную переподготовку в (на) Высшей школе приватизации и предпринимательства - институте Оценке стоимости предприятия (бизнеса)

Государственная аттестационная комиссия решением от 30 ноября 2001 г. удостоверяет право (соответствие квалификации) Светлакова Василия Ивановича

на ведение профессиональной деятельности в сфере оценки стоимости предприятия (бизнеса)

Город Москва

Диплом является государственным документом о профессиональной переподготовке

Диплом дает право на ведение нового вида профессиональной деятельности

Регистрационный номер 0071

Абсолют

Общество с ограниченной ответственностью
«Абсолют Страхование» (ООО «Абсолют Страхование»)

ПОЛИС № 022-073-000862/17
страхования ответственности оценщика

Настоящий Полис выдан в подтверждение того, что заключен Договор страхования гражданской ответственности оценщика № 022-073-000862/17 от 14.03.2017г. в соответствии с Правилами страхования ответственности оценщиков ООО "Абсолют Страхование" от 25.03.2011г. (в ред. от 03.11.2016г.) и на основании Заявления на страхование.

СТРАХОВАТЕЛЬ:	***Светлаков Василий Иванович***
АДРЕС РЕГИСТРАЦИИ:	***г. Москва, проезд Кадомцева, д.15, кв.23***
ОБЩАЯ СТРАХОВАЯ СУММА:	***30 000 000 (Тридцать миллионов) рублей***
ЛИМИТ ВОЗМЕЩЕНИЯ НА ОДИН СТРАХОВОЙ СЛУЧАЙ:	***30 000 000 (Тридцать миллионов) рублей***
ФРАНШИЗА:	*Не установлена*
СТРАХОВАЯ ПРЕМИЯ:	***15 000 (Пятнадцать тысяч) рублей***
ПОРЯДОК УПЛАТЫ СТРАХОВОЙ ПРЕМИИ:	*Единовременно, безналичным платежом*
СРОК ДЕЙСТВИЯ ДОГОВОРА (СРОК СТРАХОВАНИЯ):	***с «21» апреля 2017 г. по «20» апреля 2018 г.***
ОБЪЕКТ СТРАХОВАНИЯ:	*Объектом страхования являются имущественные интересы, связанные с риском ответственности оценщика (Страхователя) по обязательствам, возникающим вследствие причинения ущерба заказчику, заключившему договор на проведение оценки, и (или) третьим лицам в результате оценочной деятельности.* *Объекты оценки, в отношении которых Страхователь (Застрахованное лицо) осуществляет оценочную деятельность:* *- имущественные интересы, связанные с риском наступления ответственности Страхователя по обязательствам, возникающим вследствие причинения ущерба заказчику, заключившему договор на проведение оценки, и (или) третьим лицам;* *- имущественные интересы, связанные с риском наступления ответственности Страхователя за нарушение договора на проведение оценки;* *- имущественные интересы, связанные с риском наступления ответственности Страхователя за причинение вреда имуществу третьих лиц в результате нарушения требований Федерального закона, федеральных стандартов оценки, иных нормативных правовых актов РФ в области оценочной деятельности, стандартов и правил оценочной деятельности.*
СТРАХОВОЙ СЛУЧАЙ:	*Страховым случаем является установленный вступившим в законную силу решением арбитражного суда или признанный Страховщиком факт причинения ущерба заказчику, заключившему договор на проведение оценки, и (или) третьим лицам действиями (бездействием) оценщика в результате нарушения требований федеральных стандартов оценки, стандартов и правил оценочной деятельности, установленных саморегулируемой организацией оценщиков, членом которой являлся оценщик на момент причинения ущерба.* *Случай признается страховым в соответствии с п.3.2. Договора.*
Прилагаемые документы, являющиеся неотъемлемой частью Полиса:	*1. Правила страхования ответственности оценщиков ООО "Абсолют Страхование".* *2. Заявление на страхование ответственности оценщика от 14.03.2017г.*

Страховщик:
ООО "Абсолют Страхование"
Представитель страховой компании
на основании Доверенности №138/17 от 07.02.2017г.

_____ *(Потапова Е.Ю.)*
м.п.
«14» марта 2017г.

Страхователь:
Светлаков Василий Иванович

_____ *(Светлаков В.И.)*
«14» марта 2017г.

ПРИЛОЖЕНИЕ 2. КОПИИ ДОКУМЕНТОВ, ПРЕДОСТАВЛЕННЫХ ЗАКАЗЧИКОМ ОЦЕНКИ

РОССИЙСКАЯ ФЕДЕРАЦИЯ

ЕДИНЫЙ ГОСУДАРСТВЕННЫЙ РЕЕСТР ПРАВ НА НЕДВИЖИМОЕ ИМУЩЕСТВО И СДЕЛОК С НИМ

СВИДЕТЕЛЬСТВО

О ГОСУДАРСТВЕННОЙ РЕГИСТРАЦИИ ПРАВА

Управление Федеральной службы государственной регистрации, кадастра и картографии по Московской области

Дата выдачи: 13.02.2015

Документы-основания: • Решение о разделе земельного участка от 17.12.2012 №17-12-01

• Решение от 03.10.2013 №03-10-13/2

• Решение о разделе земельных участков от 17.12.2014 №16-12-14/1

Субъект (субъекты) права: Владельцы инвестиционных паев- Закрытый паевой инвестиционный фонд рентный "Красногорье", данные о которых устанавливаются на основании данных лицевых счетов владельцев инвестиционных паев в реестре владельцев инвестиционных паев и счетов депо владельцев инвестиционных паев

Вид права: Общая долевая собственность

Кадастровый(условный) номер: 50:27:0020709:392

Объект права: Земельный участок, категория земель: земли населенных пунктов, разрешенное использование: для размещения промышленных, складских объектов, предприятий оптовой и розничной торговли, делового центра, объектов придорожного сервиса, общая площадь 54 922 кв. м , адрес (местонахождение) объекта: Московская область, Подольский район, сельское поселение Лаговское, вблизи д.Коледино

Существующие ограничения (обременения) права: доверительное управление

О чем в Едином государственном реестре прав на недвижимое имущество и сделок с ним "20" января 2015 года сделана запись регистрации № 50-50/027-27/272/2014-5/1

МОСКОВСКАЯ ОБЛАСТЬ

Государственный регистратор _____ Демина Т. А.

(подпись, М.П.)

50-50/027-27/272/2014-5/1

50-АК 448041

РФ

КОПИЯ ВЕРНА

РОССИЙСКАЯ ФЕДЕРАЦИЯ

ЕДИНЫЙ ГОСУДАРСТВЕННЫЙ РЕЕСТР ПРАВ НА НЕДВИЖИМОЕ ИМУЩЕСТВО И СДЕЛОК С НИМ

СВИДЕТЕЛЬСТВО

О ГОСУДАРСТВЕННОЙ РЕГИСТРАЦИИ ПРАВА

Управление Федеральной службы государственной регистрации, кадастра и картографии по Московской области

Дата выдачи: 13.02.2015

Документы-основания: • Решение о разделе земельного участка от 17.12.2012 №17-12-01
• Решение от 03.10.2013 №03-10-13/2
• Решение о разделе земельных участков от 17.12.2014 №16-12-14/1

Субъект (субъекты) права: Владельцы инвестиционных паев- Закрытый паевой инвестиционный фонд рентный "Красногорье", данные о которых устанавливаются на основании данных лицевых счетов владельцев инвестиционных паев в реестре владельцев инвестиционных паев и счетов депо владельцев инвестиционных паев

Вид права: Общая долевая собственность
Кадастровый(условный) номер: 50:27:0020709:393
Объект права: Земельный участок, категория земель: земли населенных пунктов, разрешенное использование: для размещения промышленных, складских объектов, предприятий оптовой и розничной торговли, делового центра, объектов придорожного сервиса, общая площадь 45 794 кв. м , адрес (местонахождение) объекта: Московская область, Подольский район, сельское поселение Лаговское, вблизи д.Коледино

Существующие ограничения (обременения) права: доверительное управление

О чем в Едином государственном реестре прав на недвижимое имущество и сделок с ним "20" января 2015 года сделана запись регистрации № 50-50/027-27/272/2014-6/1

Государственный регистратор Демина Т. А.

(подпись, м.п.)

50-50/027-27/272/2014-6/1

50-АК 448040

РФ

КОПИЯ ВЕРНА

ОБЩЕРОССИЙСКАЯ ОБЩЕСТВЕННАЯ ОРГАНИЗАЦИЯ
„РОССИЙСКОЕ ОБЩЕСТВО ОЦЕНЩИКОВ"

СВИДЕТЕЛЬСТВО

о членстве в саморегулируемой организации оценщиков

Общероссийская общественная организация «Российское общество оценщиков» зарегистрирована Федеральной регистрационной службой в едином государственном реестре саморегулируемых организаций оценщиков 9 июля 2007 г. регистрационный № 0003.

Оценщик:

Светлаков Василий Иванович

(фамилия, имя и отчество)

паспорт: серия 4508 № 217766, выдан 05.05.2006г.
ОВД "Ростокино" г. Москвы

(орган, выдавший документ)

включен в реестр членов РОО:

« 18 » сентября 2007г., регистрационный № 000957

Оценщик имеет право осуществлять оценочную деятельность на всей территории Российской Федерации в соответствии с Федеральным законом «Об оценочной деятельности в Российской Федерации» №135-ФЗ от 29.07.1998г.

Срок действия настоящего свидетельства 3 года с даты выдачи.
Выдано « 19 » сентября 2016 года.

Президент С.А. Табакова

М.П.

0021836 *

-84-

Свидетельство Общероссийской общественной организации «Российское общество оценщиков» является его собственностью.

Свидетельство подлежит возврату в случае прекращения членства оценщика в РОО и исключения оценщика из реестра саморегулируемой организации оценщиков РОО, а также в случае изменения паспортных данных оценщика.

Прошито, пронумеровано
и скреплено печатью
24 (двадцать четыре)
листов

ООО «Н.Т.ГРАФ», г. Москва, 2016 г., уровень В