УТВЕРЖДАЮ:
Генеральный директор
ЗАО ИКФ «КонС»
/В.И. Светлаков/

Отчет №3 – 05/09-18

ОБ ОЦЕНКЕ СПРАВЕДЛИВОЙ СТОИМОСТИ ОБЪЕКТА НЕДВИЖИМОСТИ

Адрес: РФ, Московская обл., Подольский р-н, Лаговское с/п, вблизи д.Сертякино, д.Алтухово, д.Бережки, д.Валищево, д.Никулино, д.Слащево, д.Сынково

Дата оценки:
07 сентября 2018 года
Дата составления отчета:
07 сентября 2018 года

Заказчик: ООО «Управляющая компания «Прагма Капитал» «Д.У.» ЗПИФ рентный «Перспектива» под управлением ООО «УК «Прагма Капитал»

Исполнитель: ЗАО ИКФ «Конс»

Москва, 2018

Сопроводительное письмо

07 сентября 2018 г.
г. Москва,
г-ну Кулику Д.С.

Уважаемый господин Кулик!

В соответствии с Дополнением №301 к Договору № 2013 от 20 декабря 2012 года и указанием ЦБ от 25 августа 2015 г. N 3758-У « Об определении стоимости чистых активов инвестиционных фондов , в том числе о порядке расчета среднегодовой стоимости чистых активов паевого инвестиционного фонда и чистых активов акционерного инвестиционного фонда, расчетной стоимости инвестиционных паев паевых инвестиционных фондов, стоимости имущества, переданного в оплату инвестиционных паев», между ООО «Управляющая компания «Прагма Капитал» «Д.У.» ЗПИФ рентный «Перспектива» под управлением ООО «УК «Прагма Капитал» и ЗАО ИКФ «КонС», мы произвели расчет справедливой стоимости прав собственности на земельные участки, находящиеся по адресу: Россия, Московская обл., Подольский р-н, Лаговское с/п, вблизи д.Сертякино, д.Алтухово, д.Бережки, д.Валищево, д.Никулино, д.Слащево, д.Сынково, которые являются отдельными активами (в соответствии с МСФО(IFRS)-13 «Оценка справедливой стоимости» (ред. от 27.06.2016) (введен в действие на территории Российской Федерации Приказом Минфина России от 28.12.2015 N 217н)))) ООО «Управляющая компания «Прагма Капитал» «Д.У.» ЗПИФ рентный «Перспектива» под управлением ООО «УК «Прагма Капитал» - далее по тексту объект оценки.

Цель оценки: В соответствии с договором необходимо провести исследование рынка недвижимости и определить справедливую стоимость объекта оценки с целью переоценки актива Закрытого Паевого Фонда.

Дата оценки: 07 сентября 2018 г.

Объекты оценки, представленные в таблице №1 не находятся в операционной аренде. В дальнейшем планируется их сдача в операционную аренду.

Таблица 1

Кадастровый №	Ближайший н.п.	Площадь, кв.м.
50:27:0020806:271	Сынково	530 456
50:27:0020806:327	Бережки	427 587
50:27:002:0806: 424	Сынково	49 785
50:27:002:0806: 425	Сынково	177 285

Объекты оценки , представленные в таблице №2 находятся в операционной аренде.

Согласно договору аренды недвижимого имущества №30-10-17-1 от 09 ноября 2017 года, обязанностью арендатора является оплата земельного налога, проведение работ соответствующего разрешенному использованию земельного участка и оплата арендной платы в соответствии с договором (см. приложение).

Таблица 2

Кадастровый №	Ближайший н.п.	Площадь, кв.м.
50:27:0020631:36	Сертякино	79 349
50:27:0020631:38	Сертякино	38 796
50:27:0020631:40	Сертякино	239 913
50:27:0020631:41	Сертякино	187 902
50:27:0020611:48	Сертякино	577 644
50:27:0020611:52	Сертякино	336 631
50:27:0020611:229	Сертякино	46 227

50:27:0020611:232	Сертякино	75 095
50:27:0020611:233	Сертякино	40 000
50:27:0020611:234	Сертякино	35 018
50:27:0030650:237	Никулино	114 932
50:27:0030650:243	Никулино	46 946
50:27:0030650:244	Никулино	142 176
50:27:0000000:458	Валищево	293998
50:27:0030703:45	Алтухово	39 260
50:27:0020631:35	Сертякино	23 391
50:27:0020806:259	Слащево	295 620
50:27:0020806:260	Слащево	203 568

Объекты оценки , представленные в таблице №3 находятся в операционной аренде. Согласно договору аренды недвижимого имущества №28-05-18-1 от 13 июня 2018 года, обязанностью арендатора является оплата земельного налога, проведение работ соответствующего разрешенному использованию земельного участка и оплата арендной платы в соответствии с договором (см. приложение).

Таблица 3

Кадастровый №	Ближайший н.п.	Площадь, кв.м.
50:27:0030650:238	Никулино	168 070
50:27:0030650:241	Никулино	387 309

Объект оценки , представленный в таблице №4 находится в операционной аренде. Согласно договору аренды земельного участка №26-05-17-1 от 22 декабря 2017 года, обязанностью арендатора является оплата земельного налога, проведение работ соответствующего разрешенному использованию земельного участка и оплата арендной платы в соответствии с договором (см. приложение).

Таблица 4

Кадастровый №	Ближайший н.п.	Площадь, кв.м.
50:27:0030650:245	Никулино	145 807

На Объекты оценки с кадастровыми номерами: 50:27:0030650:237, 50:27:0030650:241 Установлен сервитут. Согласно соглашению № 07-02/14-1 об установлении частного сервитута на земельный участок от 18 февраля 2014 года.

Расчет справедливой стоимости был проведен в соответствии с договором и техническим заданием на оценку и были получены следующие результаты.

Основные факты и выводы

Объект оценки	1. Земельный участок, общей площадью:23 391 кв.м. Категория земель: «земли сельскохозяйственного назначения» с разрешенным использованием для сельскохозяйственного производства. Кадастровый номер: 50:27:0020631:35 Местоположение: Московская обл. Подольский р-он. Лаговское с/п, вблизи д.Сертякино 2. Земельный участок, общей площадью: 79 349кв.м. Категория земель: «земли сельскохозяйственного назначения» с разрешенным использованием для сельскохозяйственного производства. Кадастровый номер: 50:27:0020631:36 Местоположение: Московская обл. Подольский р-он.

	Лаговское с/п, вблизи д.Сертякино 3. Земельный участок, общей площадью: 38 796кв.м. Категория земель: «земли сельскохозяйственного назначения» с разрешенным использованием для сельскохозяйственного производства. Кадастровый номер: 50:27:0020631:38 Местоположение: Московская обл. Подольский р-он. Лаговское с/п, вблизи д.Сертякино 4. Земельный участок, общей площадью: 239 913 кв.м. Категория земель: «земли сельскохозяйственного назначения» с разрешенным использованием для сельскохозяйственного производства. Кадастровый номер: 50:27:0020631:40 Местоположение: Московская обл. Подольский р-он. Лаговское с/п, вблизи д.Сертякино 5. Земельный участок, общей площадью: 187 902кв.м. Категория земель: «земли сельскохозяйственного назначения» с разрешенным использованием для сельскохозяйственного производства. Кадастровый номер: 50:27:0020631:41 Местоположение: Московская обл. Подольский р-он. Лаговское с/п, вблизи д.Сертякино 6. Земельный участок, общей площадью: 577 644 кв.м. Категория земель: «земли сельскохозяйственного назначения» с разрешенным использованием для сельскохозяйственного производства. Кадастровый номер: 50:27:0020631:48 Местоположение: Московская обл. Подольский р-он. Лаговское с/п, вблизи д.Сертякино 7. Земельный участок, общей площадью: 336 631кв.м. Категория земель: «земли сельскохозяйственного назначения» с разрешенным использованием для сельскохозяйственного производства. Кадастровый номер: 50:27:0020631:52 Местоположение: Московская обл. Подольский р-он. Лаговское с/п, вблизи д.Сертякино 8. Земельный участок, общей площадью: 46 227кв.м. Категория земель: «земли сельскохозяйственного назначения» с разрешенным использованием для сельскохозяйственного производства. Кадастровый номер: 50:27:0020631:229 Местоположение: Московская обл. Подольский р-он. Лаговское с/п, вблизи д.Сертякино 9. Земельный участок, общей площадью: 75 095 кв.м. Категория земель: «земли сельскохозяйственного назначения» с разрешенным использованием для сельскохозяйственного производства. Кадастровый номер: 50:27:0020631:232 Местоположение: Московская обл. Подольский р-он. Лаговское с/п, вблизи д.Сертякино 10. Земельный участок, общей площадью: 40 000кв.м. Категория земель: «земли сельскохозяйственного

	назначения» с разрешенным использованием для сельскохозяйственного производства. Кадастровый номер: 50:27:0020631:233 Местоположение: Московская обл. Подольский р-он. Лаговское с/п, вблизи д.Сертякино 11. Земельный участок, общей площадью: 35 018 кв.м. Категория земель: «земли сельскохозяйственного назначения» с разрешенным использованием для сельскохозяйственного производства. Кадастровый номер: 50:27:0020631:234 Местоположение: Московская обл. Подольский р-он. Лаговское с/п, вблизи д.Сертякино 12. Земельный участок, общей площадью: 114 932кв.м. Категория земель: «земли сельскохозяйственного назначения» с разрешенным использованием для сельскохозяйственного производства. Кадастровый номер: 50:27:0030650:237 Местоположение: Московская обл. Подольский р-он. Лаговское с/п, вблизи д.Никулино 13. Земельный участок, общей площадью: 168 070 кв.м. Категория земель: «земли сельскохозяйственного назначения» с разрешенным использованием для сельскохозяйственного производства. Кадастровый номер: 50:27:0030650:238 Местоположение: Московская обл. Подольский р-он. Лаговское с/п, вблизи д. Никулино 14. Земельный участок, общей площадью: 387 309кв.м. Категория земель: «земли сельскохозяйственного назначения» с разрешенным использованием для сельскохозяйственного производства. Кадастровый номер: 50:27:0030650:241 Местоположение: Московская обл. Подольский р-он. Лаговское с/п, вблизи д. Никулино 15. Земельный участок, общей площадью: 46 946кв.м. Категория земель: «земли сельскохозяйственного назначения» с разрешенным использованием для сельскохозяйственного производства. Кадастровый номер: 50:27:0030650:243 Местоположение: Московская обл. Подольский р-он. Лаговское с/п, вблизи д. Никулино 16. Земельный участок, общей площадью: 142 176 кв.м. Категория земель: «земли сельскохозяйственного назначения» с разрешенным использованием для сельскохозяйственного производства. Кадастровый номер: 50:27:0030650:244 Местоположение: Московская обл. Подольский р-он. Лаговское с/п, вблизи д. Никулино 17. Земельный участок, общей площадью: 145 807кв.м. Категория земель: «земли сельскохозяйственного назначения» с разрешенным использованием для сельскохозяйственного производства. Кадастровый номер: 50:27:0030650:245

	Местоположение: Московская обл. Подольский р-он. Лаговское с/п, вблизи д. Никулино 18. Земельный участок, общей площадью: 293998кв.м. Категория земель: «земли сельскохозяйственного назначения» с разрешенным использованием для сельскохозяйственного производства. Кадастровый номер: 50:27:0000000:458 Местоположение: Московская обл. Подольский р-он. Лаговское с/п, вблизи д. Валищево 19. Земельный участок, общей площадью: 427 587 кв.м. Категория земель: «земли сельскохозяйственного назначения» с разрешенным использованием для сельскохозяйственного производства. Кадастровый номер: 50:27:0020806:327 Местоположение: Московская обл. Подольский р-он. Лаговское с/п, вблизи д. Бережки 20. Земельный участок, общей площадью: 39 260 кв.м. Категория земель: «земли сельскохозяйственного назначения» с разрешенным использованием для сельскохозяйственного производства. Кадастровый номер: 50:27:0030703:45 Местоположение: Московская обл. Подольский р-он. Лаговское с/п, вблизи д. Алтухово 21. Земельный участок, общей площадью: 295 620кв.м. Категория земель: «земли сельскохозяйственного назначения» с разрешенным использованием для сельскохозяйственного производства. Кадастровый номер: 50:27:0030703:259 Местоположение: Московская обл. Подольский р-он. Лаговское с/п, вблизи д. Слащево 22. Земельный участок, общей площадью: 203 568 кв.м. Категория земель: «земли сельскохозяйственного назначения» с разрешенным использованием для сельскохозяйственного производства. Кадастровый номер: 50:27:0020806:260 Местоположение: Московская обл. Подольский р-он. Лаговское с/п, вблизи д. Слащево 23. Земельный участок, общей площадью: 530 456кв.м. Категория земель: «земли сельскохозяйственного назначения» с разрешенным использованием для сельскохозяйственного производства. Кадастровый номер: 50:27:0020806:271 Местоположение: Московская обл. Подольский р-он. Лаговское с/п, вблизи д. Сынково 24. Земельный участок, общей площадью: 49 785 кв.м. Категория земель: «земли сельскохозяйственного назначения» с разрешенным использованием для сельскохозяйственного производства. Кадастровый номер: 50:27:002:0806: 424 Местоположение: Московская обл. Подольский р-он. Лаговское с/п, вблизи д. сынково 25. Земельный участок, общей площадью: 177 285кв.м.

	Категория земель: «земли сельскохозяйственного назначения» с разрешенным использованием для сельскохозяйственного производства. Кадастровый номер: 50:27:002:0806: 425 Местоположение: Московская обл. Подольский р-он. Лаговское с/п, вблизи д. Сынково
Имущественные права на объект оценки	Общая долевая собственность
Цель оценки	Определение справедливой стоимости права собственности на объект недвижимости в целях переоценки в Закрытом Паевом Фонде.
Предполагаемое использование результатов оценки и связанные с этим ограничения	Результаты оценки будут использованы в целях переоценки в Закрытом Паевом Фонде.
Вид определяемой стоимости объекта оценки	Справедливая стоимость в соответствии с трактовкой МСФО(IFRS)-13 «Оценка справедливой стоимости» (ред. от 27.06.2016) (введен в действие на территории Российской Федерации Приказом Минфина России от 28.12.2015 N 217н))))
Ограничения и пределы применения полученной итоговой величины справедливой стоимости	Полученные в результате исследований Оценщика выводы о стоимости Объекта оценки могут использоваться только Заказчиком в соответствии с предполагаемым использованием результатов оценки
Дата оценки	07 сентября 2018 года
Период проведения оценки	07 сентября 2018 года
Дата составления отчета	07 сентября 2018 года
Срок проведения оценки	15 рабочих дня после представления Заказчиком в полном объеме исходной информации.
Допущения и ограничительные условия, использованные при проведении оценки.	правоустанавливающие документы на объект оценки являются достоверными; объект оценки считается свободным от каких-либо обременений или ограничений, если иное не указано в отчете; источники информации, использованные в отчете, являются достоверными; категория и функциональное назначение оцениваемого объекта в случае передачи прав другому юридическому лицу не изменяются.
Сравнительный подход	Не применялся
Затратный подход	Не применялся
Доходный подход	46 840 000 рублей.
Итоговая величина справедливой стоимости с учетом округления равняется	46 840 000 рублей

Справедливая стоимость- это цена, которая была бы получена при продаже актива или уплачена при передаче обязательства в условиях операции, осуществляемой на организованном рынке, между участниками рынка на дату оценки. МСФО(IFRS)-13

«Оценка справедливой стоимости» (ред. от 27.06.2016) (введен в действие на территории Российской Федерации Приказом Минфина России от 28.12.2015 N 217н))))

Полная характеристика оцениваемого объекта, а также все основные предположения, расчеты и выводы содержатся в прилагаемом отчете об оценке. Отдельные части настоящего отчета не могут трактоваться раздельно, а только в связи с полным текстом прилагаемого отчета об оценке, с учетом всех содержащихся там допущений и ограничений.

Выводы, содержащиеся в нашем отчете об оценке, основаны на расчетах, заключениях и иной информации, полученной в результате исследования рынка, на нашем опыте и профессиональных знаниях, на деловых встречах, в ходе которых нами была получена определенная информация.

Настоящая оценка была проведена доходным подходом.

Заявление о соответствии

Мы, нижеподписавшиеся, данным удостоверяем, что в соответствии с имеющимися у нас данными:

-изложенные в данном отчете факты правильны и соответствуют действительности;

-сделанный анализ, высказанные мнения и полученные выводы действительны исключительно в пределах, оговоренных в данном отчете допущений и ограничивающих условий и являются нашими персональными, непредвзятыми профессиональными анализом, мнениями и выводами;

-мы не имеем ни в настоящем, ни в будущем какого-либо интереса в объектах собственности, являющихся предметом данного отчета; мы также не имеем личной заинтересованности и предубеждения в отношении сторон, имеющих интерес к этому объекту;

-наше вознаграждение ни в какой степени не связано с объявлением заранее предопределенной стоимости, или тенденции в определении стоимости в пользу клиента с суммой оценки стоимости, с достижением заранее обговоренного результата или с последующими событиями;

-задание на оценку не основывалось на требовании определения минимальной цены, обговоренной цены или одобрения ссуды;

-ни одно лицо, кроме лиц, подписавших данный отчет, не оказывало профессионального содействия оценщику, подписавшему данный отчет;

-расчетная стоимость признается действительной на дату оценки указанную в отчете;

- Светлаков Василий Иванович является членом Общероссийской общественной организации «Российское общество оценщиков» и включен в реестр оценщиков за регистрационным номером 957. Общероссийская общественная организация «Российское общество оценщиков» включена в единый государственный реестр саморегулируемых организаций оценщиков 09 июля 2007 г. за № 0003.

-по всем вопросам, связанным с данным отчетом, просим обращаться лично к Светлакову В. И.

На основании предоставленной информации, выполненного анализа и расчетов рекомендуемая нами итоговая величина справедливой стоимости оцениваемого объекта –составляет:

46 840 000

(Сорок шесть миллионов восемьсот сорок тысяч) рублей,

В том числе:

№, п/п	Кадастровый №	Ближайший н.п.	Площадь, кв.м.	Справедливая стоимость участка, округленно, руб.
1	50:27:0020631:35	Сертякино	23 391	230 000
2	50:27:0030650:238	Никулино	168 070	1 840 000
3	50:27:0030650:241	Никулино	387 309	3 880 000
4	50:27:0030650:243	Никулино	46 946	470 000
5	50:27:0030650:244	Никулино	142 176	1 410 000
6	50:27:0030650:245	Никулино	145 807	1 450 000
7	50:27:0000000:458	Валищево	293998	2 920 000
8	50:27:0020806:327	Бережки	427 587	4 230 000
9	50:27:0030703:45	Алтухово	39 260	390 000
10	50:27:0020631:36	Сертякино	79 349	790 000
11	50:27:0020631:38	Сертякино	38 796	380 000
12	50:27:0020631:40	Сертякино	239 913	2 380 000
13	50:27:0020631:41	Сертякино	187 902	1 860 000
14	50:27:0020611:48	Сертякино	577 644	5 730 000
15	50:27:0020611:52	Сертякино	336 631	3 340 000
16	50:27:0020611:229	Сертякино	46 227	460 000
17	50:27:0020611:232	Сертякино	75 095	740 000
18	50:27:0020611:233	Сертякино	40 000	400 000
19	50:27:0020611:234	Сертякино	35 018	350 000
20	50:27:0030650:237	Никулино	114 932	1 140 000
21	50:27:0020806:259	Слащево	295620	2 930 000
22	50:27:0020806:260	Слащево	203568	2 020 000
23	50:27:0020806:271	Сынково	530456	5 250 000
24	50:27:002:0806: 424	Сынково	49785	490 000
25	50:27:002:0806: 425	Сынково	177285	1 760 000
Итого				46 840 000

В заключение, хотим поблагодарить Вас за обращение в нашу компанию. Надеемся на продолжение нашего сотрудничества.

С уважением,
Генеральный директор
ЗАО ИКФ «КонС»,
Оценщик РОО №957

В.И. Светлаков

ОГЛАВЛЕНИЕ

1.1. ОСНОВАНИЕ ДЛЯ ПРОВЕДЕНИЯ ОЦЕНКИ 11
1.2. ЗАДАНИЕ НА ОЦЕНКУ 11
1.3. СВЕДЕНИЯ О ЗАКАЗЧИКЕ ОЦЕНКИ И ОБ ОЦЕНЩИКЕ 15
1.4. ДОПУЩЕНИЯ И ОГРАНИЧИТЕЛЬНЫЕ УСЛОВИЯ, ИСПОЛЬЗОВАННЫЕ ОЦЕНЩИКОМ ПРИ ПРОВЕДЕНИИ ОЦЕНКИ 16
1.5. ПЕРЕЧЕНЬ ИСПОЛЬЗОВАННЫХ ПРИ ПРОВЕДЕНИИ ОЦЕНКИ ОБЪЕКТА ДАННЫХ 18
1.6. ПЕРЕЧЕНЬ ДОКУМЕНТОВ ИСПОЛЬЗУЕМЫХ ОЦЕНЩИКОМ И УСТАНАВЛИВАЮЩИХ КОЛИЧЕСТВЕННЫЕ И КАЧЕСТВЕННЫЕ ХАРАКТЕРИСТИКИ ОБЪЕКТА ОЦЕНКИ 18
1.7. ПРИМЕНЯЕМЫЕ СТАНДАРТЫ ОЦЕНОЧНОЙ ДЕЯТЕЛЬНОСТИ И ОБОСНОВАНИЕ ИХ ПРИМЕНЕНИЯ 19
1.8. ПРОЦЕСС ОЦЕНКИ И ВЫБОР МЕТОДОВ РАСЧЕТА 19
1.9. ФОРМА ОТЧЕТА 20
2. ОПИСАНИЕ ОЦЕНИВАЕМОГО ОБЪЕКТА 20
2.1. ИМУЩЕСТВЕННЫЕ ПРАВА 20
2.2. ОПИСАНИЕ ОЦЕНИВАЕМОГО ОБЪЕКТА 20
2.3. АНАЛИЗ РЫНКА ОБЪЕКТА ОЦЕНКИ И ОБОСНОВАНИЕ ЗНАЧЕНИЙ (ДИАПАЗОНОВ ЗНАЧЕНИЙ) ЦЕНООБРАЗУЮЩИХ ФАКТОРОВ 32
3. ПРОЦЕСС ОЦЕНКИ 60
3.1. ЭТАПЫ ПРОВЕДЕНИЯ ОЦЕНКИ 60
3.2. ПОДХОДЫ К ОЦЕНКЕ 60
АНАЛИЗ ДОСТАТОЧНОСТИ И ДОСТОВЕРНОСТИ 68
4. РАСЧЕТ СПРАВЕДЛИВОЙ СТОИМОСТИ ОБЪЕКТА ОЦЕНКИ. 69
4.1. РАСЧЕТ СТОИМОСТИ ПО СРАВНИТЕЛЬНОМУ ПОДХОДУ. 70
4.2. РАСЧЕТ СТОИМОСТИ ПО ЗАТРАТНОМУ ПОДХОДУ. 70
4.3. РАСЧЕТ СТОИМОСТИ ПО ДОХОДНОМУ ПОДХОДУ. 70
5. СОГЛАСОВАНИЕ РЕЗУЛЬТАТОВ 84
6. СПИСОК ИСПОЛЬЗОВАННЫХ ИСТОЧНИКОВ 87
7.ИСПОЛЬЗУЕМАЯ ТЕРМИНОЛОГИЯ 88

1.1. ОСНОВАНИЕ ДЛЯ ПРОВЕДЕНИЯ ОЦЕНКИ

В соответствии с Дополнение №301 к Договору № 2013 от 20 декабря 2012 года между ООО «Управляющая компания «Прагма Капитал» «Д.У.» ЗПИФ рентный «Перспектива» под управлением ООО «УК «Прагма Капитал» и ЗАО ИКФ «КонС».

1.2. ЗАДАНИЕ НА ОЦЕНКУ

Объект оценки	1. Земельный участок, общей площадью:23 391 кв.м. Категория земель: «земли сельскохозяйственного назначения» с разрешенным использованием для сельскохозяйственного производства. Кадастровый номер: 50:27:0020631:35 Местоположение: Московская обл. Подольский р-он. Лаговское с/п, вблизи д.Сертякино 2. Земельный участок, общей площадью: 79 349кв.м. Категория земель: «земли сельскохозяйственного назначения» с разрешенным использованием для сельскохозяйственного производства. Кадастровый номер: 50:27:0020631:36 Местоположение: Московская обл. Подольский р-он. Лаговское с/п, вблизи д.Сертякино 3. Земельный участок, общей площадью: 38 796кв.м. Категория земель: «земли сельскохозяйственного назначения» с разрешенным использованием для сельскохозяйственного производства. Кадастровый номер: 50:27:0020631:38 Местоположение: Московская обл. Подольский р-он. Лаговское с/п, вблизи д.Сертякино 4. Земельный участок, общей площадью: 239 913 кв.м. Категория земель: «земли сельскохозяйственного назначения» с разрешенным использованием для сельскохозяйственного производства. Кадастровый номер: 50:27:0020631:40 Местоположение: Московская обл. Подольский р-он. Лаговское с/п, вблизи д.Сертякино 5. Земельный участок, общей площадью: 187 902кв.м. Категория земель: «земли сельскохозяйственного назначения» с разрешенным использованием для сельскохозяйственного производства. Кадастровый номер: 50:27:0020631:41 Местоположение: Московская обл. Подольский р-он. Лаговское с/п, вблизи д.Сертякино 6. Земельный участок, общей площадью: 577 644 кв.м. Категория земель: «земли сельскохозяйственного назначения» с разрешенным использованием для сельскохозяйственного производства. Кадастровый номер: 50:27:0020631:48 Местоположение: Московская обл. Подольский р-он. Лаговское с/п, вблизи д.Сертякино 7. Земельный участок, общей площадью: 336

	631кв.м. Категория земель: «земли сельскохозяйственного назначения» с разрешенным использованием для сельскохозяйственного производства. Кадастровый номер: 50:27:0020631:52 Местоположение: Московская обл. Подольский р-он. Лаговское с/п, вблизи д.Сертякино 8. Земельный участок, общей площадью: 46 227кв.м. Категория земель: «земли сельскохозяйственного назначения» с разрешенным использованием для сельскохозяйственного производства. Кадастровый номер: 50:27:0020631:229 Местоположение: Московская обл. Подольский р-он. Лаговское с/п, вблизи д.Сертякино 9. Земельный участок, общей площадью: 75 095 кв.м. Категория земель: «земли сельскохозяйственного назначения» с разрешенным использованием для сельскохозяйственного производства. Кадастровый номер: 50:27:0020631:232 Местоположение: Московская обл. Подольский р-он. Лаговское с/п, вблизи д.Сертякино 10. Земельный участок, общей площадью: 40 000кв.м. Категория земель: «земли сельскохозяйственного назначения» с разрешенным использованием для сельскохозяйственного производства. Кадастровый номер: 50:27:0020631:233 Местоположение: Московская обл. Подольский р-он. Лаговское с/п, вблизи д.Сертякино 11. Земельный участок, общей площадью: 35 018 кв.м. Категория земель: «земли сельскохозяйственного назначения» с разрешенным использованием для сельскохозяйственного производства. Кадастровый номер: 50:27:0020631:234 Местоположение: Московская обл. Подольский р-он. Лаговское с/п, вблизи д.Сертякино 12. Земельный участок, общей площадью: 114 932кв.м. Категория земель: «земли сельскохозяйственного назначения» с разрешенным использованием для сельскохозяйственного производства. Кадастровый номер: 50:27:0030650:237 Местоположение: Московская обл. Подольский р-он. Лаговское с/п, вблизи д.Никулино 13. Земельный участок, общей площадью: 168 070 кв.м. Категория земель: «земли сельскохозяйственного назначения» с разрешенным использованием для сельскохозяйственного производства. Кадастровый номер: 50:27:0030650:238 Местоположение: Московская обл. Подольский р-

	он. Лаговское с/п, вблизи д. Никулино 14. Земельный участок, общей площадью: 387 309кв.м. Категория земель: «земли сельскохозяйственного назначения» с разрешенным использованием для сельскохозяйственного производства. Кадастровый номер: 50:27:0030650:241 Местоположение: Московская обл. Подольский р-он. Лаговское с/п, вблизи д. Никулино 15. Земельный участок, общей площадью: 46 946кв.м. Категория земель: «земли сельскохозяйственного назначения» с разрешенным использованием для сельскохозяйственного производства. Кадастровый номер: 50:27:0030650:243 Местоположение: Московская обл. Подольский р-он. Лаговское с/п, вблизи д. Никулино 16. Земельный участок, общей площадью: 142 176 кв.м. Категория земель: «земли сельскохозяйственного назначения» с разрешенным использованием для сельскохозяйственного производства. Кадастровый номер: 50:27:0030650:244 Местоположение: Московская обл. Подольский р-он. Лаговское с/п, вблизи д. Никулино 17. Земельный участок, общей площадью: 145 807кв.м. Категория земель: «земли сельскохозяйственного назначения» с разрешенным использованием для сельскохозяйственного производства. Кадастровый номер: 50:27:0030650:245 Местоположение: Московская обл. Подольский р-он. Лаговское с/п, вблизи д. Никулино 18. Земельный участок, общей площадью: 293998кв.м. Категория земель: «земли сельскохозяйственного назначения» с разрешенным использованием для сельскохозяйственного производства. Кадастровый номер: 50:27:0000000:458 Местоположение: Московская обл. Подольский р-он. Лаговское с/п, вблизи д. Валищево 19. Земельный участок, общей площадью: 427 587 кв.м. Категория земель: «земли сельскохозяйственного назначения» с разрешенным использованием для сельскохозяйственного производства. Кадастровый номер: 50:27:0020806:327 Местоположение: Московская обл. Подольский р-он. Лаговское с/п, вблизи д. Бережки 20. Земельный участок, общей площадью: 39 260 кв.м. Категория земель: «земли сельскохозяйственного назначения» с разрешенным использованием для

	сельскохозяйственного производства. Кадастровый номер: 50:27:0030703:45 Местоположение: Московская обл. Подольский р-он. Лаговское с/п, вблизи д. Алтухово 21. Земельный участок, общей площадью: 295 620кв.м. Категория земель: «земли сельскохозяйственного назначения» с разрешенным использованием для сельскохозяйственного производства. Кадастровый номер: 50:27:0030703:259 Местоположение: Московская обл. Подольский р-он. Лаговское с/п, вблизи д. Слащево 22. Земельный участок, общей площадью: 203 568 кв.м. Категория земель: «земли сельскохозяйственного назначения» с разрешенным использованием для сельскохозяйственного производства. Кадастровый номер: 50:27:0020806:260 Местоположение: Московская обл. Подольский р-он. Лаговское с/п, вблизи д. Слащево 23. Земельный участок, общей площадью: 530 456кв.м. Категория земель: «земли сельскохозяйственного назначения» с разрешенным использованием для сельскохозяйственного производства. Кадастровый номер: 50:27:0030703:271 Местоположение: Московская обл. Подольский р-он. Лаговское с/п, вблизи д. Сынково 24. Земельный участок, общей площадью: 49 785 кв.м. Категория земель: «земли сельскохозяйственного назначения» с разрешенным использованием для сельскохозяйственного производства. Кадастровый номер: 50:27:002:0806: 424 Местоположение: Московская обл. Подольский р-он. Лаговское с/п, вблизи д. сынково 25. Земельный участок, общей площадью: 177 285кв.м. Категория земель: «земли сельскохозяйственного назначения» с разрешенным использованием для сельскохозяйственного производства. Кадастровый номер: 50:27:002:0806: 425 Местоположение: Московская обл. Подольский р-он. Лаговское с/п, вблизи д. Сынково
Имущественные права на объект оценки	Общая долевая собственность
Цель оценки	Определение справедливой стоимости права собственности на объект недвижимости в целях переоценки в Закрытом Паевом Фонде.

Предполагаемое использование результатов оценки и связанные с этим ограничения	Результаты оценки будут использованы в целях переоценки в Закрытом Паевом Фонде.
Вид определяемой стоимости объекта оценки	Справедливая стоимость в соответствии с трактовкой МСФО(IFRS)-13 «Оценка справедливой стоимости» (ред. от 27.06.2016) (введен в действие на территории Российской Федерации Приказом Минфина России от 28.12.2015 N 217н))))
Балансовая стоимость	Сведения не предоставлены
Форма отчета	Простая письменная, электронный документ
Дата оценки (дата определения стоимости, дата проведения оценки)	07 сентября 2018 года
Срок проведения оценки	15 рабочих дня после представления Заказчиком в полном объеме исходной информации.
Осмотр	Заказчиком не был предоставлен доступ к объекту оценки
Допущения и ограничительные условия, использованные при проведении оценки.	правоустанавливающие документы на объект оценки являются достоверными; объект оценки считается свободным от каких-либо обременений или ограничений, если иное не указано в отчете; источники информации, использованные в отчете, являются достоверными; категория и функциональное назначение оцениваемого объекта в случае передачи прав другому юридическому лицу не изменяются. Земельные участки участвуют в севообороте.

1.3. СВЕДЕНИЯ О ЗАКАЗЧИКЕ ОЦЕНКИ И ОБ ОЦЕНЩИКЕ

Сведения о заказчике

ООО «Прагма Капитал» «Д.У.» ЗПИФ рентный «Перспектива» под управлением ООО «УК «Прагма Капитал» 172200, Тверская область, Селижаровский район, поселок Селижарово ул. Ленина д 3а

ИНН 7718581523 КПП 693901001 р/с N 40701810300000000092 в КБ «СДМ-БАНК» (ОАО) г.Москва Тел. (495) 926-5682

ОГРН: 1067746469658 от 07.04.2006 года.

Сведения об оценщике

Светлаков Василий Иванович

Почтовый адрес: 129128, г.Москва, пр-д Кадомцева, д.15, к 23

Фактический адрес: 129128, г.Москва, пр-д Кадомцева, д.15, к 23

ОГРН 5077746845688 29 мая 2007 года.

Тел.+7-916-679-48-68

Адрес электронной почты: 2901692@mail.ru

Оценщик Светлаков Василий Иванович является членом Общероссийской общественной организации «Российское общество оценщиков» и включен в реестр оценщиков за регистрационным номером 957. Общероссийская общественная организация «Российское общество оценщиков» включена в единый государственный реестр саморегулируемых организаций оценщиков 09 июля 2007 г. за № 0003. Диплом ПП №106148 Высшей Школы Приватизации и Предпринимательства, стаж работы в оценочной деятельности с 1993 года.

Профессиональная деятельность Светлакова Василия Ивановича застрахована в ООО «Абсолют Страхование», страховой полис № 022-073-001674/18. Срок действия договора страхования – с 21 апреля 2018 г. по 20 апреля 2019 г. Страховая сумма 30 000 000 (Тридцать миллионов) рублей.

Квалификационный аттестат в области оценочной деятельности по направлению оценочной деятельности «Оценка недвижимости» №000120-1 от 18 сентября 2017 года.

Сведения об юридическом лице, с которым Оценщик заключил трудовой договор,

Полное наименование: Закрытое Акционерное Общество Информационная Консалтинговая Фирма «КонС»

Сокращенное наименование: ЗАО ИКФ «КонС»

Юридический адрес: 129128, г.Москва, пр-д Кадомцева, д.15, к 23

Почтовый адрес: 129128, г.Москва, пр-д Кадомцева, д.15, к 23

Фактический адрес: г.Москва, ул. Ярославская д.8 к.6, офис 326

ОГРН 5077746845688 29 мая 2007 года.

ИНН: 7716578807

Тел.+7-916-679-48-68

Адрес электронной почты: 2901692@mail.ru

Гражданская ответственность ИСПОЛНИТЕЛЯ застрахована в ООО «Абсолют Страхование», страховой полис № 022-073-001244/17. Срок действия договора страхования – с 02 октября 2017 г. по 01 октября 2018 г. Страховая сумма 100 000 000 (Сто миллионов) рублей.

Сведения о независимости юридического лица, с которым Оценщик заключил трудовой договор, и Оценщика

Сведения о независимости юридического лица, с которым Оценщик заключил трудовой договор, и Оценщика в соответствии с требованиями статьи 16 Федерального закона от 29.07.1998 N 135-ФЗ «Об оценочной деятельности в Российской Федерации» - «требование о независимости выполнено»

Оценщик осуществляет профессиональную деятельность независимо и беспристрастно. Оценщик не совершает в интересах заказчиков действий, которые могли бы поставить под сомнение его независимость.

Информация обо всех привлекаемых к проведению оценки и подготовки отчета об оценке организациях и специалистах

Сторонние организации и специалисты к проведению оценки и составлению отчета не привлекались.

1.4. ДОПУЩЕНИЯ И ОГРАНИЧИТЕЛЬНЫЕ УСЛОВИЯ, ИСПОЛЬЗОВАННЫЕ ОЦЕНЩИКОМ ПРИ ПРОВЕДЕНИИ ОЦЕНКИ

- Данный отчет подготовлен с учетом следующих допущений и ограничивающих условий:
- настоящий Отчет достоверен только в указанных в нем целях;
- отдельные части настоящего Отчета (в том числе промежуточные результаты) не могут трактоваться раздельно, а только в полном объеме;
- Отчет является конфиденциальным и составлен исключительно для целей указанных в Задании на Оценку. Он не должен использоваться, копироваться или предоставляться в иных целях, полностью или частично, без нашего предварительного письменного согласия, причём такое согласие будет дано после тщательного рассмотрения обстоятельств на момент рассмотрения;
- мы не проводили экспертизы правоустанавливающих документов на объект оценки и не несем ответственности за обстоятельства юридического характера, связанные с объектом оценки. Соответственно, мы не можем взять на себя никаких обязательств или ответственности в отношении любых убытков или ущерба, причиненных в

результате любых дефектов таких документов, которые появились результатом их составления, подготовки, оформления или механизма введения их в действие;

- Отчет предназначен только для использования Заказчиком. Однако, могут существовать определенные ограниченные обстоятельства, в которых мы соглашаемся, чтобы третья сторона получила экземпляр нашего Отчета.
- В таковых обстоятельствах, мы дадим вышеуказанное согласие, только если:
- третья сторона соглашается освободить Оценщика от любой финансовой ответственности в связи с содержанием отчета, или Заказчик соглашается гарантировать нам возмещение убытков в связи с какими-либо претензиями третьей стороны (и мы убеждены, что Заказчик располагает достаточными ресурсами для обеспечения такой гарантии);
- третья сторона соглашается, что документы предоставляются только с информационными целями, и мы не отвечаем за те действия, которые будет проводить третья сторона после ознакомления с отчетом;
- третья сторона соглашается соблюдать конфиденциальность в отношении всей переданной информации.
- Органы управления и должностные лица Заказчика не могут без предварительного согласия с нашей стороны делать ссылки на письмо и Отчет или на их содержание, либо цитировать их в каких бы то ни было регистрационных документах. В случае предоставления настоящего письма и Отчета полностью либо частично для ознакомления третьим лицам всю полноту ответственности за сохранение условий конфиденциальности несет Заказчик;
- при проведении оценки предполагалось отсутствие каких-либо скрытых факторов, влияющих на стоимость объекта оценки;
- все расчеты, заключения и выводы сделаны нами на основании достоверной информации из источников открытого доступа;
- Заказчик заранее обязуется освободить Исполнителя от всякого рода расходов и материальной ответственности, происходящих из иска третьих лиц к Исполнителю, вследствие легального использования результатов настоящего исследования;
- заключение о стоимости, содержащиеся в отчете, относится к объекту оценки в целом. Любое соотнесение части стоимости с какой-либо частью объекта является неправомерным, если таковое не оговорено в отчете;
- Оценщики не принимают на себя ответственность за последующие изменения социальных, экономических, юридических, природных и иных условий, которые могут повлиять на стоимость объекта оценки;
- мнение оценщиков относительно стоимости объекта действительно только на дату оценки. Исполнитель не принимает на себя никакой ответственности за изменение социальных, экономических, физических факторов и изменения местного или федерального законодательства, которые могут произойти после этой даты, повлиять на рыночные факторы, и, таким образом, повлиять на рыночную стоимость объекта;
- результаты стоимости могут быть использованы в течение 6 месяцев от даты составления настоящего отчета;
- события и обстоятельства, которые произойдут после даты нашего отчета, со временем приведут к тому, что отчет устареет, и, соответственно, мы не возьмём на себя ни обязанность соблюдать интересы, ни ответственность за решения и действия, которые основаны на таком устаревшем отчете. Кроме того, мы не несем ответственность за обновление этого отчета с учетом событий и обстоятельств, которые появятся после этой даты;
- Отчет ограничивается объёмами, обозначенными в Задании на оценку;
- ни Оценщик, ни кто-либо из лиц, подписавших настоящее письмо и Отчет, ни другие лица, привлекавшиеся Оценщиком в процессе или в связи с подготовкой Отчета в качестве субподрядчиков, без их предварительного письменного согласия не могут

привлекаться к даче свидетельских показаний и (или) к участию в судебных разбирательствах в связи с использованием Отчета, за исключением случаев, когда обязанность по даче свидетельских показаний и (или) участию в судебном процессе является обязательной в силу обстоятельств, прямо предусмотренных процессуальными нормами законодательства Российской Федерации.

- Земельные участки , используются в севообороте.
- Отчет содержит профессиональное мнение Исполнителя относительно стоимости.

1.5. ПЕРЕЧЕНЬ ИСПОЛЬЗОВАННЫХ ПРИ ПРОВЕДЕНИИ ОЦЕНКИ ОБЪЕКТА ДАННЫХ

Проведение анализа и расчетов, прежде всего, основывалось на информации об объекте оценки, полученной от Заказчика и в ходе независимых исследований, проведенных Оценщиком. Предполагается, что информация, представленная Заказчиком или сторонними специалистами, является надежной и достоверной. Недостаток информации восполнялся сведениями из других источников, имеющейся базы данных Оценщика и собственным опытом Оценщика.

Выбор необходимой для анализа и расчетов информации проводился с привлечением следующих источников:

нормативные документы (полный перечень см. в разделе «Список использованной литературы»);

справочная литература (полный перечень см. в разделе «Список использованной литературы»);

методическая литература (полный перечень см. в разделе «Список использованной литературы»);

Internet-ресурсы (ссылки на сайты см. по тексту Отчета).

1.6. ПЕРЕЧЕНЬ ДОКУМЕНТОВ ИСПОЛЬЗУЕМЫХ ОЦЕНЩИКОМ И УСТАНАВЛИВАЮЩИХ КОЛИЧЕСТВЕННЫЕ И КАЧЕСТВЕННЫЕ ХАРАКТЕРИСТИКИ ОБЪЕКТА ОЦЕНКИ

На оцениваемый объект представлены копии следующих документов:

1) Договор аренды недвижимого имущества №30-10-17-1 от 09 ноября 2017 года.

2)Договор аренды недвижимого имущества №12-04-17-1 от 28 июня 2017 года

3)Соглашение № 07-02/14-1 об установлении частного сервитута на земельный участок от 18 февраля 2014 года

3) Свидетельства о государственной регистрации права собственности:

Свидетельство о государственной регистрации права №
50-АГ№487254
50-АГ№487257
50-АГ№487250
50-АГ№487255
50-АГ№487256
50-АГ№487266
50-АГ№487236
50-АГ№487203
50-АГ№487261
50-АГ№487262
50-АГ№487260
50-АГ№487259
50-АГ№487258
50-АГ№487248

50-АГ№487265
50-АГ№487269
50-АГ№487271
50-АГ№487270
50-АГ№586547
50-АГ№487326
50-АГ№487275
50-АГ№487241
50-АГ№487249
50-АГ№487243
50-АГ№487234
50-АГ№487242
50-АГ№487238
50-АГ№487239

1.7. ПРИМЕНЯЕМЫЕ СТАНДАРТЫ ОЦЕНОЧНОЙ ДЕЯТЕЛЬНОСТИ И ОБОСНОВАНИЕ ИХ ПРИМЕНЕНИЯ

При проведении данной оценки использовались нормативные документы и федеральные стандарты оценочной деятельности, а также стандарты оценочной деятельности установленные саморегулируемой организацией (СРО), членом которой является Оценщик, подготовивший отчет – стандарты РОО.

Федеральный закон Российской Федерации «Об оценочной деятельности в Российской Федерации» от 29 июля 1998 г., №135-ФЗ в редакции Федерального закона Российской Федерации в редакции N 145-ФЗ,от 13.07.2015 N 216-ФЗ;

Федеральный стандарт оценки «Общие понятия оценки, подходы и требования к проведению оценки» (ФСО №1) (утв. приказом Минэкономразвития РФ от 20 мая 2015 г. № 297);

Федеральный стандарт оценки «Цель оценки и виды стоимости» (ФСО № 2) (утв. приказом Минэкономразвития РФ от 20 мая 2015 г. № 298);

Федеральный стандарт оценки «Требования к отчету об оценке» (ФСО N 3) (утв. приказом Министерства экономического развития РФ от 20 мая 2015 г. N 299)

ФСО-7 : Приказ Минэкономразвития России Об утверждении Федерального стандарта оценки «Оценка недвижимости» (ФСО № 7) от 25 сентября 2014 года N 611

ССО РОО 1-03-2010 «Общие понятия и принципы оценки (ОППО)»;

ССО РОО 1-05-2010 «Типы имущества»;

ССО РОО 2-01-2010«Рыночная стоимость как база оценки»;

ССО РОО 2-02-2010«Составление отчета об оценке»;

ССО РОО 2-04-2010 «Оценка для целей залогового кредитования»

ССО РОО 2-05-2010 Методическое руководство по оценке 1 (МР 1) «Оценка стоимости недвижимого имущества».

МЕЖДУНАРОДНЫЙ СТАНДАРТ ФИНАНСОВОЙ ОТЧЕТНОСТИ (IFRS) 13 "ОЦЕНКА СПРАВЕДЛИВОЙ СТОИМОСТИ (ред. от 27.06.2016) (введен в действие на территории Российской Федерации Приказом Минфина России от 28.12.2015 N 217н)

Международный стандарт финансовой отчетности (IAS) 17 «Аренда»

Международный стандарт финансовой отчетности (IAS) 40 «Инвестиционное имущество»

1.8. ПРОЦЕСС ОЦЕНКИ И ВЫБОР МЕТОДОВ РАСЧЕТА

Процесс оценки начинается с общего осмотра местоположения объекта, описания помещения, его состояния, а также выделения особенностей оцениваемого

объекта. Далее проводится анализ соответствующего сегмента рынка недвижимости и заключение о варианте наилучшего и наиболее эффективного использования.

Следующий этап оценки – определение стоимости. Определение стоимости осуществляется с учетом всех факторов, существенно влияющих как на рынок недвижимости в целом, так и на ценность рассматриваемого объекта недвижимости. При определении стоимости обычно используют три основных подхода:

- сравнительный подход;
- доходный подход;
- затратный подход.

Каждый из этих подходов приводит к получению различных ценовых значений объектов недвижимости.

Заключительным этапом процесса оценки является сравнение результатов, полученных с помощью указанных подходов, и сведение итоговых оценок к единой стоимости объекта с учетом слабых и сильных сторон каждого подхода. Таким образом, устанавливается окончательная оценка рыночной стоимости объекта недвижимости.

1.9. ФОРМА ОТЧЕТА

Отчет составлен в форме, соответствующей требованиям Закона «Об оценочной деятельности в Российской Федерации» №135-ФЗ от 29.07.1998 г., Федеральных стандартов оценки (ФСО №№1,2,3) от 20.05.2015 г.,Стандартов общероссийской общественной организации «Российское общество оценщиков».

2. ОПИСАНИЕ ОЦЕНИВАЕМОГО ОБЪЕКТА

2.1. ИМУЩЕСТВЕННЫЕ ПРАВА

На основании представленных документов, собственником оцениваемого объекта являются владельцы закрытого паевого инвестиционного фонда рентного недвижимости «Перспектива» под управлением Общества с ограниченной ответственностью «Управляющая компания «Прагма Капитал», данные о которых устанавливаются на основании данных лицевых счетов владельцев инвестиционных паев в реестре владельцев инвестиционных паев и счетов депо владельцев инвестиционных паев.

Оценка проводится при условии отсутствия, каких либо ограничений, не указанных в представленных документах, и неизменности разрешенного использования.

ЗАО ИКФ «КонС» не проводило юридической экспертизы прав собственности и аудиторской проверки представленных данных об объекте оценки.

2.2. ОПИСАНИЕ ОЦЕНИВАЕМОГО ОБЪЕКТА

Объект оценки представляет 28 земельных участка, по адресу: Московская обл. Подольский р-он. Лаговское с/п, вблизи д.Сертякино, д.Алтухово, д.Бережки, д.Валищево, д.Никулино, д.Слащево, д.Сынково

Таблица 5

Благоустройство территории	
озеленение	Участок засеян многолетними травами.
уличное освещение	Нет
подъездные пути	Асфальтированные, круглогодичные

Описание земельных участков

Таблица 6

Параметры	**Значения параметров**	**Источник**

Объект оценки	Земельный участок	данные задания на оценку
Вид оцениваемого имущества	Недвижимость	классификация объектов
Категория земель	Земли сельскохозяйственного назначения	Кадастровая выписка о земельном участке, Выписка из единого государственного реестра прав на недвижимое имущество и сделок с ними удостоверяющая проведенную государственную регистрацию прав
Разрешенное использование	Для сельскохозяйственного производства	Кадастровая выписка о земельном участке, Выписка из единого государственного реестра прав на недвижимое имущество и сделок с ними удостоверяющая проведенную государственную регистрацию прав
Адрес (местоположение) объектов оценки	Подольский р-он. Лаговское с/п, вблизи д.Сертякино, д.Алтухово, д.Бережки, д.Валищево, д.Никулино, д.Слащево, д.Сынково	Выписка из единого государственного реестра прав на недвижимое имущество и сделок с ними удостоверяющая проведенную государственную регистрацию прав
Собственник объекта оценки	Владельцы инвестиционных паев. Закрытый паевой инвестиционный фонд рентный «Перспектива», данные о которых устанавливаются на основании данных лицевых счетов владельцев инвестиционных паев в реестре владельцев и счетов депо владельцев инвестиционных паев.	Выписка из единого государственного реестра прав на недвижимое имущество и сделок с ними удостоверяющая проведенную государственную регистрацию прав
Характеристика объекта оценки	Объекты оценки представляют собой земельные участки, вытянутой, не правильной прямоугольной формы. Без перепада высот. Примыкают к симферопольскому шоссе	- данные визуального осмотра; - данные публичной кадастровой карты http://maps.rosreestr.ru - данные кадастрового паспорта
Удаленность от МКАД	Около 35км от МКАД по Симферопольскому шоссе	Карта Московской области
Наличие подъездных путей	Имеются, круглогодичные	данные визуального осмотра
Наличие	Нет	данные визуального осмотра

коммуникаций		
Объем и глубина проделанной работы и степень, в которой имущество было обследовано	Оценщиком не был проведен визуальный осмотр объекта оценки без дополнительных замеров.	Визуальный осмотр
Текущее использование		
Соответствует разрешенному использованию. Высев многолетних трав.		
Информация об износе объекта оценки		
Земельный участок не подлежит износу		
Количественные и качественные характеристики элементов, входящих в состав объекта оценки, которые имеют специфику, влияющую на результаты оценки объекта оценки		
Объекты оценки не имеют элементов		
Позиционирование Объектов оценки		
Локальное окружение представлено землями аналогичного назначения и разрешенного использования. Объект оценки расположен вдоль Симферопольского шоссе. Удаление от МКАД около 35 км. Таким образом, принимая во внимание все характеристики Объекта оценки, локальное местоположение и окружение, земельный участок может позиционироваться на рынке в сегменте земельных участков с назначением с/хозяйственное производство.		

Таблица 7

Земельный участок 1	
Местоположение	Московская обл. Подольский р-он. Лаговское с/п, вблизи д.Сертякино
Вид права, собственник	Право собственности принадлежит владельцам закрытого паевого инвестиционного фонда рентного недвижимости «Перспектива» под управлением Общества с ограниченной ответственностью «Управляющая компания «Прагма Капитал»
Категория земель, разрешенное использование	Категория земель: «земли сельскохозяйственного назначения» с разрешенным использованием для сельскохозяйственного производства
Общая площадь, кв.м.	23 391
Кадастровый номер:	50:27:0020631:35
Земельный участок 2	
Местоположение	Московская обл. Подольский р-он. Лаговское с/п, вблизи д.Сертякино
Вид права, собственник	Право собственности принадлежит владельцам закрытого паевого инвестиционного фонда рентного недвижимости «Перспектива» под управлением Общества с ограниченной ответственностью «Управляющая компания «Прагма Капитал»
Категория земель, разрешенное использование	Категория земель: «земли сельскохозяйственного назначения» с разрешенным использованием для сельскохозяйственного производства
Общая площадь, кв.м.	79 349

Кадастровый номер:	50:27:0020631:36
Земельный участок 3	
Местоположение	Московская обл. Подольский р-он. Лаговское с/п, вблизи д.Сертякино
Вид права, собственник	Право собственности принадлежит владельцам закрытого паевого инвестиционного фонда рентного недвижимости «Перспектива» под управлением Общества с ограниченной ответственностью «Управляющая компания «Прагма Капитал»
Категория земель, разрешенное использование	Категория земель: «земли сельскохозяйственного назначения» с разрешенным использованием для сельскохозяйственного производства
Общая площадь, кв.м.	38 796
Кадастровый номер:	50:27:0020631:38
Земельный участок 4	
Местоположение	Московская обл. Подольский р-он. Лаговское с/п, вблизи д.Сертякино
Вид права, собственник	Право собственности принадлежит владельцам закрытого паевого инвестиционного фонда рентного недвижимости «Перспектива» под управлением Общества с ограниченной ответственностью «Управляющая компания «Прагма Капитал»
Категория земель, разрешенное использование	Категория земель: «земли сельскохозяйственного назначения» с разрешенным использованием для сельскохозяйственного производства
Общая площадь, кв.м.	239 913
Кадастровый номер:	50:27:0020631:40
Земельный участок 5	
Местоположение	Московская обл. Подольский р-он. Лаговское с/п, вблизи д.Сертякино
Вид права, собственник	Право собственности принадлежит владельцам закрытого паевого инвестиционного фонда рентного недвижимости «Перспектива» под управлением Общества с ограниченной ответственностью «Управляющая компания «Прагма Капитал»
Категория земель, разрешенное использование	Категория земель: «земли сельскохозяйственного назначения» с разрешенным использованием для сельскохозяйственного производства
Общая площадь, кв.м.	187 902
Кадастровый номер:	50:27:0020631:41
Земельный участок 6	
Местоположение	Московская обл. Подольский р-он. Лаговское с/п, вблизи д.Сертякино
Вид права, собственник	Право собственности принадлежит владельцам закрытого паевого инвестиционного фонда рентного недвижимости «Перспектива» под управлением Общества с ограниченной ответственностью «Управляющая компания «Прагма Капитал»
Категория земель, разрешенное использование	Категория земель: «земли сельскохозяйственного назначения» с разрешенным использованием для сельскохозяйственного производства

Общая площадь, кв.м.	577 644
Кадастровый номер:	50:27:0020631:48
Земельный участок 7	
Местоположение	Московская обл. Подольский р-он. Лаговское с/п, вблизи д.Сертякино
Вид права, собственник	Право собственности принадлежит владельцам закрытого паевого инвестиционного фонда рентного недвижимости «Перспектива» под управлением Общества с ограниченной ответственностью «Управляющая компания «Прагма Капитал»
Категория земель, разрешенное использование	Категория земель: «земли сельскохозяйственного назначения» с разрешенным использованием для сельскохозяйственного производства
Общая площадь, кв.м.	336 631
Кадастровый номер:	50:27:0020631:52
Земельный участок 8	
Местоположение	Московская обл. Подольский р-он. Лаговское с/п, вблизи д.Сертякино
Вид права, собственник	Право собственности принадлежит владельцам закрытого паевого инвестиционного фонда рентного недвижимости «Перспектива» под управлением Общества с ограниченной ответственностью «Управляющая компания «Прагма Капитал»
Категория земель, разрешенное использование	Категория земель: «земли сельскохозяйственного назначения» с разрешенным использованием для сельскохозяйственного производства
Общая площадь, кв.м.	46 227
Кадастровый номер:	50:27:0020631:229
Земельный участок 9	
Местоположение	Московская обл. Подольский р-он. Лаговское с/п, вблизи д.Сертякино
Вид права, собственник	Право собственности принадлежит владельцам закрытого паевого инвестиционного фонда рентного недвижимости «Перспектива» под управлением Общества с ограниченной ответственностью «Управляющая компания «Прагма Капитал»
Категория земель, разрешенное использование	Категория земель: «земли сельскохозяйственного назначения» с разрешенным использованием для сельскохозяйственного производства
Общая площадь, кв.м.	75 095
Кадастровый номер:	50:27:0020631:232
Земельный участок 10	
Местоположение	Московская обл. Подольский р-он. Лаговское с/п, вблизи д.Сертякино
Вид права, собственник	Право собственности принадлежит владельцам закрытого паевого инвестиционного фонда рентного недвижимости «Перспектива» под управлением Общества с ограниченной ответственностью «Управляющая компания «Прагма Капитал»

Категория земель, разрешенное использование	Категория земель: «земли сельскохозяйственного назначения» с разрешенным использованием для сельскохозяйственного производства
Общая площадь, кв.м.	40 000
Кадастровый номер:	50:27:0020631:233
Земельный участок 11	
Местоположение	Московская обл. Подольский р-он. Лаговское с/п, вблизи д.Сертякино
Вид права, собственник	Право собственности принадлежит владельцам закрытого паевого инвестиционного фонда рентного недвижимости «Перспектива» под управлением Общества с ограниченной ответственностью «Управляющая компания «Прагма Капитал»
Категория земель, разрешенное использование	Категория земель: «земли сельскохозяйственного назначения» с разрешенным использованием для сельскохозяйственного производства
Общая площадь, кв.м.	35 018
Кадастровый номер:	50:27:0020631:234
Земельный участок 12	
Местоположение	Московская обл. Подольский р-он. Лаговское с/п, вблизи д.Никулино
Вид права, собственник	Право собственности принадлежит владельцам закрытого паевого инвестиционного фонда рентного недвижимости «Перспектива» под управлением Общества с ограниченной ответственностью «Управляющая компания «Прагма Капитал»
Категория земель, разрешенное использование	Категория земель: «земли сельскохозяйственного назначения» с разрешенным использованием для сельскохозяйственного производства
Общая площадь, кв.м.	114 932
Кадастровый номер:	50:27:0030650:237
Земельный участок 13	
Местоположение	Московская обл. Подольский р-он. Лаговское с/п, вблизи д.Никулино
Вид права, собственник	Право собственности принадлежит владельцам закрытого паевого инвестиционного фонда рентного недвижимости «Перспектива» под управлением Общества с ограниченной ответственностью «Управляющая компания «Прагма Капитал»
Категория земель, разрешенное использование	Категория земель: «земли сельскохозяйственного назначения» с разрешенным использованием для сельскохозяйственного производства
Общая площадь, кв.м.	168 070
Кадастровый номер:	50:27:0030650:238
Земельный участок 14	
Местоположение	Московская обл. Подольский р-он. Лаговское с/п, вблизи д.Никулино

Вид права, собственник	Право собственности принадлежит владельцам закрытого паевого инвестиционного фонда рентного недвижимости «Перспектива» под управлением Общества с ограниченной ответственностью «Управляющая компания «Прагма Капитал»
Категория земель, разрешенное использование	Категория земель: «земли сельскохозяйственного назначения» с разрешенным использованием для сельскохозяйственного производства
Общая площадь, кв.м.	387 309
Кадастровый номер:	50:27:0030650:241
Земельный участок 15	
Местоположение	Московская обл. Подольский р-он. Лаговское с/п, вблизи д.Никулино
Вид права, собственник	Право собственности принадлежит владельцам закрытого паевого инвестиционного фонда рентного недвижимости «Перспектива» под управлением Общества с ограниченной ответственностью «Управляющая компания «Прагма Капитал»
Категория земель, разрешенное использование	Категория земель: «земли сельскохозяйственного назначения» с разрешенным использованием для сельскохозяйственного производства
Общая площадь, кв.м.	46 946
Кадастровый номер:	50:27:0030650:243
Земельный участок 16	
Местоположение	Московская обл. Подольский р-он. Лаговское с/п, вблизи д.Никулино
Вид права, собственник	Право собственности принадлежит владельцам закрытого паевого инвестиционного фонда рентного недвижимости «Перспектива» под управлением Общества с ограниченной ответственностью «Управляющая компания «Прагма Капитал»
Категория земель, разрешенное использование	Категория земель: «земли сельскохозяйственного назначения» с разрешенным использованием для сельскохозяйственного производства
Общая площадь, кв.м.	142 176
Кадастровый номер:	50:27:0030650:244
Земельный участок 17	
Местоположение	Московская обл. Подольский р-он. Лаговское с/п, вблизи д.Никулино
Вид права, собственник	Право собственности принадлежит владельцам закрытого паевого инвестиционного фонда рентного недвижимости «Перспектива» под управлением Общества с ограниченной ответственностью «Управляющая компания «Прагма Капитал»
Категория земель, разрешенное использование	Категория земель: «земли сельскохозяйственного назначения» с разрешенным использованием для сельскохозяйственного производства
Общая площадь, кв.м.	145 807
Кадастровый номер:	50:27:0030650:245
Земельный участок 18	

Местоположение	Московская обл. Подольский р-он. Лаговское с/п, вблизи д.Валищево
Вид права, собственник	Право собственности принадлежит владельцам закрытого паевого инвестиционного фонда рентного недвижимости «Перспектива» под управлением Общества с ограниченной ответственностью «Управляющая компания «Прагма Капитал»
Категория земель, разрешенное использование	Категория земель: «земли сельскохозяйственного назначения» с разрешенным использованием для сельскохозяйственного производства
Общая площадь, кв.м.	293998
Кадастровый номер:	50:27:0000000:458
Земельный участок 19	
Местоположение	Московская обл. Подольский р-он. Лаговское с/п, вблизи д.Бережки
Вид права, собственник	Право собственности принадлежит владельцам закрытого паевого инвестиционного фонда рентного недвижимости «Перспектива» под управлением Общества с ограниченной ответственностью «Управляющая компания «Прагма Капитал»
Категория земель, разрешенное использование	Категория земель: «земли сельскохозяйственного назначения» с разрешенным использованием для сельскохозяйственного производства
Общая площадь, кв.м.	427 587
Кадастровый номер:	50:27:0020806:327
Земельный участок 20	
Местоположение	Московская обл. Подольский р-он. Лаговское с/п, вблизи д.Алтухово
Вид права, собственник	Право собственности принадлежит владельцам закрытого паевого инвестиционного фонда рентного недвижимости «Перспектива» под управлением Общества с ограниченной ответственностью «Управляющая компания «Прагма Капитал»
Категория земель, разрешенное использование	Категория земель: «земли сельскохозяйственного назначения» с разрешенным использованием для сельскохозяйственного производства
Общая площадь, кв.м.	39 260
Кадастровый номер:	50:27:0030703:45
Земельный участок 21	
Местоположение	Московская обл. Подольский р-он. Лаговское с/п, вблизи д.Слащево
Вид права, собственник	Право собственности принадлежит владельцам закрытого паевого инвестиционного фонда рентного недвижимости «Перспектива» под управлением Общества с ограниченной ответственностью «Управляющая компания «Прагма Капитал»
Категория земель, разрешенное использование	Категория земель: «земли сельскохозяйственного назначения» с разрешенным использованием для сельскохозяйственного производства
Общая площадь, кв.м.	295 620
Кадастровый номер:	50:27:0030703:259

Земельный участок 22	
Местоположение	Московская обл. Подольский р-он. Лаговское с/п, вблизи д.Слащево
Вид права, собственник	Право собственности принадлежит владельцам закрытого паевого инвестиционного фонда рентного недвижимости «Перспектива» под управлением Общества с ограниченной ответственностью «Управляющая компания «Прагма Капитал»
Категория земель, разрешенное использование	Категория земель: «земли сельскохозяйственного назначения» с разрешенным использованием для сельскохозяйственного производства
Общая площадь, кв.м.	203 568
Кадастровый номер:	50:27:0020806:260
Земельный участок 23	
Местоположение	Московская обл. Подольский р-он. Лаговское с/п, вблизи д. Сынково
Вид права, собственник	Право собственности принадлежит владельцам закрытого паевого инвестиционного фонда рентного недвижимости «Перспектива» под управлением Общества с ограниченной ответственностью «Управляющая компания «Прагма Капитал»
Категория земель, разрешенное использование	Категория земель: «земли сельскохозяйственного назначения» с разрешенным использованием для сельскохозяйственного производства
Общая площадь, кв.м.	530 456
Кадастровый номер:	50:27:0030703:271
Земельный участок 24	
Местоположение	Московская обл. Подольский р-он. Лаговское с/п, вблизи д. Сынково
Вид права, собственник	Право собственности принадлежит владельцам закрытого паевого инвестиционного фонда рентного недвижимости «Перспектива» под управлением Общества с ограниченной ответственностью «Управляющая компания «Прагма Капитал»
Категория земель, разрешенное использование	Категория земель: «земли сельскохозяйственного назначения» с разрешенным использованием для сельскохозяйственного производства
Общая площадь, кв.м.	49 785
Кадастровый номер:	50:27:002:0806: 424
Земельный участок 25	
Местоположение	Московская обл. Подольский р-он. Лаговское с/п, вблизи д.Сынково
Вид права, собственник	Право собственности принадлежит владельцам закрытого паевого инвестиционного фонда рентного недвижимости «Перспектива» под управлением Общества с ограниченной ответственностью «Управляющая компания «Прагма Капитал»
Категория земель, разрешенное использование	Категория земель: «земли сельскохозяйственного назначения» с разрешенным использованием для сельскохозяйственного производства
Общая площадь, кв.м.	177 285

Кадастровый номер:	50:27:002:0806: 425

Объект оценки представляет собой сельскохозяйственные земли без построек. Сельскохозяйственные земли, по заявлению собственников, участвуют в севообороте. Их использование в ближайшее время возможно как сельскохозяйственные.

Заказчиком оценки не были предоставлены документы, все количественные и качественные характеристики записывались со слов заказчика. Так же заказчиком не был предоставлен доступ к объекту оценки.

АНАЛИЗ МЕСТОПОЛОЖЕНИЯ ОБЪЕКТА ОЦЕНКИ

Московская область - субъект Российской Федерации, входит в состав Центрального федерального округа. Административный центр Московской области не определѐн, фактически - город Москва, часть органов государственной власти расположена в Красногорске. Область расположена в центральной части Восточно-Европейской равнины в бассейне рек Волги, Оки, Клязьмы, Москвы. Граничит на северо-западе и севере с Тверской областью, на северо-востоке и востоке - с Владимирской, на юго-востоке - с Рязанской, на юге - с Тульской, на юго-западе - с Калужской, на западе - со Смоленской, в центре - с городом федерального значения Москвой. Также существует небольшой северный участок границы с Ярославской областью. Московская область образована 14 января 1929 года. Исторически области предшествовала Московская губерния, образованная в 1708 году. Регион был частью Центрально-Промышленной области, образованной в ходе укрупнения единиц административного-территориального деления РСФСР, а 3 июня 1929 года она была переименована в Московскую область. Административно область состоит из 29 районов, 32 городов областного подчинения, 2 посѐлков городского типа областного подчинения и 5 закрытых административно- территориальных образований. Своѐ название область получила по городу Москве, который, однако, является отдельным субъектом Российской Федерации и в состав области не входит. Органы государственной власти Московской области размещаются на территории города Москвы и Московской области в 2007 году сдан в эксплуатацию Дом Правительства Московской области, расположенный на территории городского поселения Красногорск Красногорского района, в 350 м от МКАД, и большинство органов исполнительной власти было перемещено туда. Московская область находится в Центральном федеральном округе Российской Федерации, в центральной части Восточно-Европейской (Русской) равнины, в бассейне рек Волги, Оки, Клязьмы, Москвы. Область протянулась с севера на юг на 310 км, с запада на восток — на 340 км

Карта Московской области:

Подольский район — бывшая (1929—1963, 1965—2015) административно-территориальная единица и муниципальное образование на юге Московской областиРоссии. В 2015 году район упразднён, его территория включена в состав городского округа Подольск.

Административным центром района являлся город областного подчинения Подольск, не входивший в состав района на момент упразднения. Подольский муниципальный район также окружал территорию города областного подчинения Климовск (территория которого также в 2015 году была включёна в состав городского округа Подольск).

Район являлся одним из главных источников культурного наследия Московской области. Он имел большое количество памятников архитектуры и садово-паркового искусства.

Площадь района составляла 281,45 км². На момент упразднения район граничил с городом Москвой на севере, северо-западе и западе, с Ленинским районом на северо-востоке, сгородским округом Домодедово на востоке, с Чеховским районом на юге, с городскими округами (в прежних границах) Подольск и Климовск в центральной части.

Основная река — Пахра.

Крупнейшим населённым пунктом района на момент упразднения являлся упразднённый 1 июня 2015 года[источник не указан 554 дня] посёлок городского типаЛьвовский с населением 10 852[1] чел. (2015), что составляло около трети населения всего Подольского района.

Численность населения					
1931[9]	1959[10]	1970[11]	1979[12]	1989[13]	2002[14]
70 799	↗226 714	↘146 190	↘93 926	↗103 925	↘78 076
2006[15]	2009[16]	2010[17]	2011[18]	2012[19]	2013[20]
↘77 477	↗78 585	↗82 488	↗85 167	→85 167	↘37 014
2014[21]	2015[1]				
↗37 298	↗37 416				

На момент упразднения в состав Подольского муниципального района входило 4 муниципальных образования: одно городское поселение и три сельских поселения:

Городское поселение Львовский: площадь — 6,23 км²[22], население — 10 852[1] чел. (р. п. Львовский)

Сельское поселение Дубровицкое: площадь — 33,42 км²[2], население — 7569[1] чел. (пос. Дубровицы, д. Акишово, д. Булатово, д. Докукино, д. Жарково, пос. Кузнечики, д. Кутьино, д. Лемешёво, д. Луковня, д. Наумово, пос. Поливаново, пос. санатория Родина)

Сельское поселение Лаговское: площадь — 183,62 км²[2], население — 10 817[1] чел. (пос. Железнодорожный, д. Александровка, д. Алтухово, д. Бережки, д. Большое Толбино, д. Бородино, д. Борьево, д. Валищево, д. Гривно, д. Дмитрово, д. Коледино, д. Лаговское, пос. Лесные Поляны (до 2005 года посёлок дома отдыха «Лесные поляны»), пос. Лесопроект, д. Лопаткино, д. Лучинское, д. Малое Толбино, д. Матвеевское, д. Меньшово, пос. Молодёжный (Толбино), д. Мотовилово, д. Никулино, д. Новоколедино, д. Новогородово, д. Новоселки, пос. Подольской машинно-испытательной станции, д. Пузиково, пос. радиоцентра Романцево, д. Романцево, д. Северово, д. Сергеевка, д. Сертякино, пос. Сертякино, д. Слащево, пос. Сосновый Бор (до 2009 года пос. Леспромхоза), с. Сынково, д. Харитоново, д. Хряслово)

Сельское поселение Стрелковское: площадь — 58,18 км²[22], население — 8178[1] чел. (пос. Быково, д. Боборыкино, д. Большое Брянцево, д. Ворыпаево, д. Макарово, д. Малое Брянцево, д. Потапово, д. Спирово, д. Федюково, д. Яковлево, д. Агафоново, пос. Александровка, д. Борисовка, д. Быковка, д. Бяконтово, д. Жданово, д. Ивлево, д. Ордынцы, д. Плещеево, с. Покров, пос. Сельхозтехника, д. Стрелково, пос. Стрелковской фабрики, д. Услонь, д. Холопово)

Главой Подольского района на момент упразднения являлся Николай Петрович Москалёв, руководителем Администрации являлся Музычук Василий Андреевич.

Современная экономика района была представлена 1932 предприятиями и организациями, среди которых: «Подольский завод цветных металлов», Краснопахорский завод изделий из металлических порошков, Пищевой комбинат «Подольский», «Крестовский пушно-меховой комплекс» и др. Крупнейшие сельскохозяйственные предприятия: «Кленово-Чегодаево», ОПХ «Дубровицы», муниципальное предприятие «Сынково», «Знамя Подмосковья». В деревне Софьино — фармацевтический производственный комплекс «Сердикс» компании «Сервье», в деревне Яковлево — Яковлевская чаеразвесочная фабрика.

Основное направление сельскохозяйственного производства района — молочное животноводство. На западе района, возле деревни Рыжово расположен крупный автоматизированный молочный комплекс «Рыжово». Важнейшие дополнительные отрасли — производство картофеля, мяса крупного рогатого скота, зерна.

В районе производились: камвольная пряжа, цельномолочная продукция, комбикорма, металлический порошок, свинцовые и цинковые сплавы, вторичный алюминий.

Современную экономику района представляли более 1000 предприятий и организаций, среди которых: Автоматизированный сортировочный центр — филиал ФГУП «Почта России» (пгт. Львовский) управления федеральной почтовой связи Московской области; ООО «Строитель-плюс», ЗАО «Пуратос», ООО "НПО «Петровакс Фарм», ООО «Строительные системы», ООО «Яковлевская чаеразвесочная фабрика», ОАО «Сынково» и др. В районе производится: цельномолочная и фармацевтическая продукция, ингредиенты для пищевой промышленности, строительные смеси и пр.

Основным направлением сельскохозяйственного производства района являлось молочное животноводство. На территории района находилась Центральная станция искусственного осеменения сельскохозяйственных животных, ранее бывшая всероссийской. Здесь собран уникальный отечественный и зарубежный генетический материал.

2.3. АНАЛИЗ РЫНКА ОБЪЕКТА ОЦЕНКИ И ОБОСНОВАНИЕ ЗНАЧЕНИЙ (ДИАПАЗОНОВ ЗНАЧЕНИЙ) ЦЕНООБРАЗУЮЩИХ ФАКТОРОВ

Экономический обзор

По оценке Минэкономразвития России, в апреле1 и мае темпы роста ВВП превысили уровень 2 %. Основной вклад в ускорение экономического роста по сравнению с 1кв18 внесли обрабатывающая промышленность, транспорт, торговля, а также строительство. Существенный положительный вклад в динамику ВВП продолжает вносить сектор профессиональных услуг. Динамика совокупных потребительских расходов, по предварительным данным, продолжает опережать рост розничных продаж. Оборот розничной торговли по-прежнему растет умеренными темпами (2,4 % г/г в мае после 2,7 % г/г2 в апреле). При этом «жесткие» индикаторы указывают на более активное расширение потребительского спроса. Причиной расхождения является распространение форм потребления, не учитываемых при расчете розничного товарооборота, но включаемых в показатель совокупного потребительского спроса. В частности, объем покупок в зарубежных интернет-магазинах увеличился на 34,7 % г/г в долларовом эквиваленте в 1кв18. Поддержку потреблению оказывает динамичный рост заработных плат. Оплата труда в социальном секторе, по оценке Минэкономразвития России, продолжает расти темпом выше 20 % в номинальном выражении. Некоторое замедление ее годовой динамики в мае обусловлено более равномерным, чем в предыдущие годы, внутригодовым распределением выплат в соответствии с целевыми ориентирами, установленными указами Президента Российской Федерации. Рост номинальных заработных плат во внебюджетном секторе по-прежнему существенно превышает инфляцию. Высокие темпы роста заработных плат во внебюджетном секторе связаны с тенденциями на рынке труда, который функционирует в условиях, близких к дефициту. В мае безработица оставалась на рекордно низких уровнях в условиях стагнации предложения трудовых ресурсов. Несмотря на некоторое увеличение числа безработных в мае, апреля (4,8% SA от–уровень безработицы с исключением сезонности остался на уровне марта рабочей силы). Сохранение безработицы на низких уровнях в текущем году обусловлено, в первую очередь, ограничениями со стороны предложения рабочей силы. Расширение кредита экономике происходит умеренными темпами, при этом в структуре портфеля продолжает расти доля кредитов физическим лицам. Темп роста кредитов населению продолжает ускоряться и существенно опережать темп роста корпоративного кредитования. При этом годовые темпы роста розничного кредитного портфеля остаются существенно выше темпов роста номинальной заработной платы, что говорит об их фундаментальной неустойчивости. Минэкономразвития России осуществило обновление прогноза социально-экономического развития с учетом целей, поставленных Президентом Российской Федерации (Указ № 204). В базовый сценарий прогноза социально-экономического развития в настоящий момент заложены предпосылки полной реализации разработанного Правительством Российской Федерации комплекса мер, направленных на обеспечение ускорения темпов экономического роста и улучшение демографической ситуации. В августе 2018 г. прогноз может быть уточнен с учетом конкретных решений, принятых по их реализации.

Минэкономразвития России осуществило обновление прогноза социально-экономического развития с учетом целей, поставленных Президентом Российской Федерации (Указ № 204). В базовый сценарий прогноза социально-экономического развития в настоящий момент заложены предпосылки полной реализации разработанного Правительством Российской Федерации комплекса мер, направленных на обеспечение ускорения темпов экономического роста и улучшение демографической ситуации. В августе 2018 г. прогноз может быть уточнен с учетом конкретных решений, принятых по их реализации. В первом полугодии 2018 года крупнейшие

экономики продолжали расти темпами, близкими к показателям прошлого года. Глобальный PMI в обрабатывающей промышленности находился выше отметки 53 б.п. с начала года (в среднем за январь-май 53,7 б.п.). Вместе с тем в настоящее время существенно возросли риски замедления глобального роста, в том числе из-за введения ключевыми странами взаимных торговых ограничений. Кроме того, более высокие темпы экономического роста в США по сравнению с экономикой Еврозоны, активная нормализация денежно-кредитной политики ФРС США, а также рост волатильности на финансовых рынках отдельных развивающихся стран (Аргентина, Турция) привели к масштабной переоценке рисков глобальными инвесторами и укреплению доллара США относительно других валют. По оценке Минэкономразвития России, текущие значения курса рубля являются в первую очередь следствием глобального давления на валюты развивающихся стран, в то время как эффект на настроения инвесторов введенного в начале апреля 2018 г. дополнительного пакета санкционных мер к настоящему моменту исчерпан. В этих условиях Минэкономразвития России ожидает сохранения обменного курса рубля вблизи текущих уровней до конца 2018 года. С учетом значений 1П18 в среднем за 2018 год курс рубля к доллару США прогнозируется на уровне 60,8 рублей за доллар США. На горизонте до 2024 года по мере исчерпания влияния стимулирующего бюджетного импульса в США и нормализации денежно-кредитной политики ЕЦБ ожидается постепенное ослабление доллара США относительно евро, что также скажется на динамике курсов валют развивающихся стран. В условиях достаточно уверенного роста мирового спроса странами-экспортерами нефти 23 июня было принято решение об увеличении добычи нефти до 1 млн. барр. в день. В этих условиях прогнозируется, что объем добычи нефти в России составит 549 млн. тонн в текущем году (после 546,5 млн. тонн в 2017 году), а в 2019 г. увеличится до 555 млн. тонн и до 560 млн. тонн в 2020- 2021 г. с последующим постепенным снижением до 555 млн. тонн к 2024 году. Вместе с тем наращивание добычи нефти странами ОПЕК+ не приведет к резким колебаниям котировок. В базовый сценарий прогноза социально-экономического развития Минэкономразвития России закладывает постепенное снижение цен на нефть марки «Юралс» до 63,4 долларов США за баррель в среднем за 2019 год, 59,7 долларов США за баррель в 2020 году и до 53,5 долларов США за баррель в 2024 году. При этом влияние изменения цен на нефть на обменный курс рубля будет в значительной степени абсорбировано бюджетным правилом, в связи с чем с учетом ситуации на мировых финансовых рынках в среднесрочной перспективе курс рубля будет стабилен в реальном выражении. Темп роста ВВП в текущем году, по оценке, составит 1,9 %. В разрезе компонентов использования продолжится расширение внутреннего потребительского и инвестиционного спроса темпами, сопоставимыми с предыдущим годом. При этом следующий год, как ожидается, будет достаточно сложным с точки зрения адаптации к принятым решениям в области бюджетно-налоговой политики. Запланированное повышение ставки НДС с 18 % до 20 % приведет к временному ускорению инфляции. Доля товаров и услуг, облагаемая базовой ставкой НДС, в потребительской корзине, оставляет 76 %. Соответственно, «счетный» вклад в инфляцию от увеличения базовой ставки НДС с 18 % до 20 % оценивается в 1,3 п.п. Кроме того, будут иметь место два противоположных по направлению «вторичных эффекта»: рост инфляционных ожиданий и частичная абсорбция эффекта повышения НДС за счет маржи производителей и продавцов, которые будут сопоставимы по масштабу. Вероятно, эффект роста инфляционных ожиданий реализуется уже в текущем году и приобретет форму «потребления впрок» товаров длительного пользования, на которые население будет ждать роста цен. С учетом описанного эффекта прогнозируется, что инфляция с текущих уровней ускорится до 3,1 % г/г в декабре 2018 года. С учетом проведения Банком России денежно-кредитной политики, направленной на стабилизацию инфляции и сдерживание роста инфляционных ожиданий, инфляция на конец 2019 г. составит 4,3

% г/г, что в целом является незначительным отклонением от целевого ориентира Банка России 4 %. По мере выхода из базы расчета вклада от повышения НДС инфляция, вероятно, опустится ниже 4 % (прогноз инфляции на конец 2020 г. составляет 3,8 % г/г). Темп роста ВВП может опуститься ниже 1 % г/г ко 2кв19, по итогам 2019 года темп роста ВВП прогнозируется на уровне 1,4 %. Снижение темпов экономического роста будет связано со следующими факторами. В 2019 году ожидается замедление реальных темпов роста заработных плат в первую очередь из- за формирования высокой базы сравнения в 2018 году (в результате доведения до целевого уровня оплаты труда работников социальной сферы, а также доведения размера МРОТ до прожиточного минимума). Кроме того, в 2019 году индексация прочим категориям работников бюджетной сферы будет проведена с 1 октября (а не с 1 января, как в текущем году). Отсутствие значимого давления на заработные платы со стороны бюджетного сектора обусловит сближение темпов роста реальных заработных плат в частном секторе с темпом роста производительности труда. С другой стороны, на реальных темпах роста заработной платы, так же как и на их покупательной способности, негативно скажется ускорение инфляции. В результате темп роста реальных заработных плат снизится с ожидаемых 6,3 % в 2018 году до менее 1 % в 2019 году, а с 3,5 % г/г в–реальный темп роста расходов на конечное потребление домашних хозяйств текущем году до 2,6 % г/г в 2019 году (влияние замедления динамики заработных плат на потребительские расходы будет частично компенсироваться снижением нормы сбережения). В дальнейшем ожидается восстановление темпов роста реальных заработных плат до значений, близких к темпам роста производительности труда. Вторым фактором замедления роста в 1кв18 станет вероятный отложенный запуск инвестиционных проектов с государственным участием при одновременном росте налоговой нагрузки уже с начала года. Острый дефицит на рынке труда будет постепенно ослабевать. Это станет результатом повышения уровня экономической активности населения (в том числе в старших возрастах), благодаря увеличению продолжительности здоровой жизни в совокупности с повышением пенсионного возраста. По оценке Минэкономразвития России, результатом указанных факторов станет увеличение численности занятых приблизительно на 300 тыс. человек в 2019 г. и на 1,8 млн. человек к 2024 г. по сравнению с инерционным сценарием. Совокупный вклад в экономический рост от увеличения численности работающего населения за период 2019- 2024 годов оценивается в 1,3 процентного пункта. Дополнительным фактором увеличения предложения труда должен стать рост притока мигрантов. Наряду с постепенным увеличением предложения труда, спрос на труд также продолжит расти в условиях динамичного экономического роста. Кроме того, постепенное устранение барьеров, затрудняющих движение рабочей силы, в том числе за счет сокращения времени поиска работы в результате широкого распространения и активного использования интернет-технологий, а также более широкое распространение новых форм занятости (таких как «онлайн-интеграторы»), будет способствовать снижению безработицы, в том числе за счет сокращения ее естественного уровня. В результате в течение всего прогнозного периода, будет сохраняться тренд на снижение уровня безработицы. Уровень безработицы может снизиться с 5,2% в 2017 году до 4,6 % в 2023-2024 годах. Выходу российской экономики на траекторию более высоких темпов роста будет способствовать комплекс мер, реализуемых Правительством Российской Федерации для решения задач, поставленных Указом Президента Российской Федерации (№204). Указанные меры направлены, в том числе, на обеспечение роста производительности туда в экономике, увеличение доли малого бизнеса в ВВП, расширение несырьевого неэнергетического экспорта и экспорта услуг, создание условия для развития человека. Одновременно ключевым условием обеспечения устойчиво высоких темпов экономического роста является перераспределение структуры расходов в пользу инвестиционных. На

решение этой задачи будет направлен комплекс мер экономической политики, включающий как перераспределение расходов федерального бюджета в пользу инвестиционных и реализацию проектов инфраструктурного строительства с привлечением средств частных инвесторов, так и создание условий для роста инвестиционной активности частного сектора. Второе будет достигаться с помощью обеспечения стабильных и необременительных условий для бизнеса (что предполагает стабильные налоговые условия, предсказуемое тарифное регулирование, снижение уголовно-процессуальных рисков предпринимательской деятельности, завершение реформы контроля и надзора), а также развитие конкуренции и снижение доли государства в экономике. Кроме того, комплекс мер экономической политики будет включать мероприятия, направленные на создание источников долгосрочных сбережений в экономике (добровольная накопительная пенсионная система, расширение линейки инструментов сбережения населения), а также переход от нейтрального банковского регулирования к стимулирующему (с точки зрения проектного кредитования, кредитования МСП и ипотечного кредитования). При успешной реализации всего комплекса мер экономической политики рост ВВП ускорится до уровня выше 3 % в период 2021-2024 годов. В инерционном сценарии потенциальные темпы роста ВВП сохранятся на уровне 1,5-2,0 %.

Таблица 1. Основные показатели прогноза социально-экономического развития

	2017	2018	2019	2020	2021	2022	2023	2024
ВВП, % г/г реальный рост	1,5	1,9	1,4	2,0	3,1	3,2	3,2	3,3
ВВП номинал (млрд руб)	92037	103519	106154	111558	119385	128074	137715	148258
ИПЦ, % г/г (на конец периода)	2,5	3,1	4,3	3,8	4,0	4,0	4,0	4,0
Курс доллара (средний за период)	58,3	60,8	63,2	63,8	64	64,7	66,3	68,0
Инвестиции в основной капитал (млрд. рублей)	15667	17339	18775	21088	23496	26135	29039	32183
Оборот розничной торговли (млрд. рублей)	29613	31364	33325	35357	37641	40086	42757	45667
Реальная з/п, % г/г	2,9	6,3	0,8	1,5	2,3	2,6	2,6	2,6
Номинальная з/п, % г/г	8,7	9,0	5,1	5,2	5,4	7,0	6,9	6,9
Номинальная з/п: бюджетный сектор, % г/г	6,2	13,1	2,7	4,6	5,1	6,0	5,9	5,9
Номинальная з/п: частный сектор, % г/г	6,8	7,5	6,0	5,4	6,9	7,2	7,2	7,2
ФЗП номинальный (млрд.руб)	20821	22635	23800	25057	26666	28456	30473	32597
Индекс промышленного производства, % г/г	2,1	2,5	2,1	2,6	2,9	3,2	3,3	3,4
Счет текущих операций (млрд. долл)	32,7	83,2	67,4	49,2	35,6	28,4	23,1	19,3
Финансовый счет (кроме резервных активов) (млрд. долл)	10,0	18,0	14,0	4,0	0,0	-1,0	-1,0	1,0
Экспорт товаров (млрд. долл)	353	440	445	447	460	476	49	514
Импорт товаров (млрд.долл)	238	275	290	307	325	343	362	380
Изменение валютных резервов (млрд. долл)	22,6	65,5	53,3	42,2	35,7	29,9	24,5	18,5

Производственная активность Уточненные данные Росстата указывают на более динамичный, чем предполагалось ранее, рост промышленного производства в 2017 году и начале 2018 года. В июне Росстат осуществил плановый пересмотр динамики промышленного производства за 2016–2017 годы. Ретроспективное уточнение данных было связано с поступлением годовой отчетности по крупным и средним предприятиям и итогов выборочного обследования малого бизнеса за 2017 год. Данные за январь–апрель 2018 г. также были скорректированы в связи с изменением респондентами ранее поступивших форм отчетности за первые месяцы текущего года3 . По итогам пересмотра темп роста промышленного производства за 2017 год был повышен до 2,1 % с 1,0 % ранее, за 1кв18 – до 2,8 % г/г с 1,9 % г/г. Наиболее существенные изменения претерпела динамика обрабатывающей промышленности (+2,3 п.п. и +1,5 п.п. в 2017 году и 1кв18 соответственно). По оценке Минэкономразвития России, произошедшее уточнение данных по промышленному производству, при прочих равных условиях, приведет к повышению темпа роста ВВП в 2017 году на 0,3 п.п. После получения и обработки Росстатом итоговой годовой отчетности предприятий всех видов экономической деятельности итоговая оценка

темпа роста ВВП за 2017 год может составить около 2 % 4 . Ранее Минэкономразвития России на основании анализа «жестких» данных отмечало, что фактический рост экономики в прошлом году мог оказаться выше первых оценок Росстата (см. «Картина экономики. Январь 2018 года»). С учетом уточненных данных по промышленному производству за январь–март, Минэкономразвития России оценивает темп роста ВВП за 1кв18 на уровне 1,5 % (текущая официальная оценка Росстата составляет 1,3 % г/г 5).

По оценке Минэкономразвития России, в мае ВВП увеличился на 2,1 % г/г. С учетом новых данных по промышленному производству оценка роста ВВП за апрель была пересмотрена до 2,2 % г/г. Основной вклад в ускорение экономического роста в апреле–мае по сравнению с 1кв18

внесли обрабатывающая промышленность, транспорт, оптовая и розничная торговля. Кроме того, в последние два месяца наблюдалось восстановление строительного сектора после слабых результатов 1кв18. Существенный положительный вклад в динамику ВВП продолжает вносить сектор профессиональных услуг. За первые 5 месяцев года ВВП увеличился, по оценке, на 1,8 % г/г6 . Положительный вклад в динамику ВВП в январе–мае внесло промышленное производство (0,5 п.п.), группа видов услуг, связанных с научной и предпринимательской деятельностью и операциями с недвижимостью (0,4– 0,5 п.п.), а также оптовая и розничная торговля, финансовая деятельность, чистые налоги на продукты (каждая позиция – около 0,2 п.п.). Отрицательный вклад строительства в темп роста ВВП в январе–мае составил приблизительно 0,1 п.п. Уверенный рост промышленного производства в апреле и мае (3,9 % г/г и 3,7 % г/г соответственно) был обусловлен в первую очередь позитивной динамикой обрабатывающих отраслей. Темп роста обрабатывающей промышленности в апреле и мае заметно ускорился – до 5,3 % г/г и 5,4 % г/г соответственно после 3,7 % г/г в 1кв18. Медианный темп роста обрабатывающей промышленности7 в мае ускорился до 4,4 % г/г, но при этом оставался ниже темпов роста, рассчитанных по формуле средней. Наибольший положительный вклад в динамику обрабатывающей промышленности в последние два месяца внесли машиностроение, пищевая промышленность, деревообработка. Кроме того, в мае существенно ускорился рост выпуска в нефтепереработке и металлургии.



Рост добычи полезных ископаемых в мае, напротив, замедлился до 1,3 % г/г по сравнению с 2,5 % г/г в апреле и 1,5 % г/г в 1кв18. Темпы роста добычи природного газа и газового конденсата в мае снизились до 12,0 % г/г с 20,9 % г/г в апреле, в том числе из-за замедления роста экспортных поставок в страны дальнего зарубежья. Снижение годовых темпов роста продемонстрировала также добыча угля и металлических руд. В то же время годовая динамика нефтяной отрасли, как и ожидалось, в мае продолжила улучшаться (-0,3 % г/г после -0,6 % г/г в апреле) благодаря исчерпанию эффекта высокой базы начала прошлого года, когда Россия постепенно сокращала добычу нефти до уровней, предусмотренных соглашением ОПЕК+.



Большинство дополнительных индикаторов производственной активности, которые Минэкономразвития России использует для оценки ситуации в промышленности, также демонстрируют позитивную динамику. Среднедневная погрузка грузов на железнодорожном транспорте в мае и июне увеличилась на 3,6 % г/г и 3,1 % г/г соответственно, при этом уверенный рост показателя наблюдается с 4кв17. Потребление электроэнергии, скорректированное на сезонный, температурный и календарный фактор, в мае выросло на 1,6 % г/г, в июне – на 2,5 % г/г. Исключением из общей картины роста стал только индекс PMI обрабатывающих отраслей, который в мае и июне опустился ниже порогового значения 50 впервые с июля 2016 года. Вместе с тем благодаря устойчивому расширению активности в секторе услуг совокупный индекс PMI в мае оставался в зоне роста (53,4).

Рис. 7. В мае динамика индекса PMI обрабатывающих отраслей ухудшилась, однако композитный индекс PMI указывал на рост



Источник: Markit, расчеты Минэкономразвития России

Рис. 8. Медианный темп роста обрабатывающей промышленности с начала года восстанавливается



Источник: Росстат, расчеты Минэкономразвития России

Министерство экономического развития
Российской Федерации

Таблица 2. Показатели производственной активности

в % к соотв. периоду предыдущего года	май 18	апр.18	1кв18	мар.18	фев.18	янв.18	2017	4кв17	3кв17	2016
ВВП	2,1*	2,3*	1,3	1,3*	1,7*	1,0*	1,5	0,8	2,2	-0,2
Сельское хозяйство	2,3	2,6	2,6	2,7	2,6	2,6	2,4	-0,3	6,4	4,8
Строительство	5,8	1,4	-4,8	-5,7	-0,2	5,2	-1,4	-0,8	0,0	-2,2
Розничная торговля	2,4	2,7	2,4	2,2	2,0	2,9	1,3	3,3	2,0	-4,5
Грузооборот транспорта	3,0	4,8	2,5	4,4	1,8	1,1	5,4	2,0	5,5	1,8
Промышленное производство	3,7	3,9	2,8	2,8	3,2	2,6	2,1	-1,7	2,5	2,2
Добыча полезных ископаемых	1,3	2,5	1,5	2,4	1,2	0,8	2,1	-0,4	2,5	2,3
добыча угля	4,3	6,3	0,7	3,3	1,3	3,6	3,7	2,1	4,4	1,7
добыча сырой нефти и природного газа	0,9	1,4	0,4	1,0	0,9	-1,2	0,4	2,4	0,9	2,1
добыча металлических руд	0,1	6,1	3,7	2,1	6,0	4,1	3,5	2,1	2,5	0,4
добыча прочих полезных ископаемых	-2,1	2,1	10,7	8,2	7,8	10,8	15,9	12,8	16,2	4,4
Обрабатывающие производства	3,4	3,9	3,7	2,2	4,7	4,3	2,9	-1,5	2,9	2,9
пищевая промышленность	0,4	0,3	0,7	1,4	0,7	2,7	1,5	-1,0	2,1	5,3
легкая промышленность	2,5	7,4	4,5	-1,5	6,1	10,0	5,4	5,0	1,1	7,2
деревообработка	8,1	0,7	0,9	2,8	5,2	11,6	3,9	2,1	1,2	1,8
производство кокса и нефтепродуктов	5,4	-0,2	2,2	1,7	2,2	2,7	1,1	-0,5	0,8	-3,2
химический комплекс	2,1	3,2	4,2	2,8	7,0	3,5	5,8	3,2	2,3	11,8
производство прочей неметаллической минеральной продукции	-0,5	0,9	-0,8	-9,2	6,3	4,2	11,2	7,9	2,0	-1,9
металлургия	9,7	1,0	5,9	5,5	4,8	7,0	0,8	-5,5	5,6	2,4
машиностроение	6,3	11,4	3,3	-0,2	9,9	3,0	5,6	-3,2	4,0	5,5
прочие производства	-1,2	7,0	5,7	0,5	13,8	5,4	-2,3	2,8	-5,9	-9,0
Обеспечение электроэнергией, газом и паром	-0,7	0,5	2,9	0,8	1,4	-0,7	-0,4	-6,6	1,3	2,0
Водоснабжение, водоотведение, утилизация отходов	-0,6	-2,9	-2,3	-0,7	-0,6	-6,5	-2,1	-4,3	-5,0	0,9

Источник: Росстат, расчеты Минэкономразвития России

*Оценка Минэкономразвития России. Оценка за январь-апрель производится с учетом корректировки данных по промышленному производству

Внутренний спрос По оценке Минэкономразвития России, потребительский спрос сохраняет роль основного драйвера роста ВВП. Оборот розничной торговли в последние месяцы продолжает расти умеренными темпами – 2,4 % г/г в мае после 2,7 % г/г8 в апреле. Розничные продажи демонстрируют позитивную динамику и в помесячном выражении. Средний темп их роста по отношению к предыдущему месяцу составил 0,17 % м/м SA в январе–мае по сравнению с 0,21 % м/м SA во второй половине 2017 года. При этом динамика совокупных потребительских расходов продолжает опережать рост оборота розничной торговли. Темп роста расходов на конечное потребление домашних хозяйств, рассчитанный по счету использования ВВП, в 1кв18 составил 2,7 % г/г, превысив темп роста розничного товарооборота за аналогичный период (2,4 % г/г). Причиной расхождения является распространение

форм потребления, не учитываемых при расчете розничного товарооборота, но включаемых в показатель совокупного потребительского спроса. Так, в 1кв18 объем покупок в зарубежных Интернет-магазинах увеличился почти на 50 % в рублевом эквиваленте (34,7 % г/г в долларовом эквиваленте). Предварительные данные о динамике совокупных расходов населения в апреле–мае указывают на дальнейшее ускорение роста потребительского спроса. Рост расходов домашних хозяйств на покупку товаров и услуг, рассчитанных по методологии баланса доходов и расходов населения, ускорился до 3,7% г/г в мае и 3,6% г/г в апреле по сравнению с 3,3% г/г в 1кв18. «Жесткие» индикаторы потребительского спроса также демонстрируют позитивную динамику. Продажи легковых автомобилей в мае выросли на 18,0% г/г, с начала года рост составил 20,4 % г/г. Продолжается активный рост пассажирских авиаперевозок: совокупный пассажирооборот в январе–мае 2018 года вырос на 12,2 % г/г, в том числе международные перевозки – на 13,5 % г/г, внутренние – на 10,5 % г/г.



Индикаторы инвестиционной активности в апреле и мае демонстрировали позитивную динамику. Оперативные данные Росстата указывают на рост объема строительных работ в последние два месяца (на 1,4 % г/г и 5,6 % г/г в апреле и мае соответственно) после слабых результатов 1кв18. Индикаторы, характеризующие спрос предприятий на производственное оборудование, также находятся в зоне роста. Производство машин и оборудования инвестиционного назначения с начала года демонстрирует устойчивый рост (4,9 % г/г мае, 8,4 % г/г в апреле9 , 6,8 % г/г в 1кв18).

Инвестиционный импорт машин и оборудования из стран дальнего зарубежья, хотя и стабилизируется в абсолютном выражении, по-прежнему существенно превышает уровни соответствующих месяцев предыдущего года (в апреле и мае – на 17,2 % г/г и 12,9 % г/г соответственно).

Рис. 11. Инвестиционный импорт постепенно стабилизируется

Источник: ФТС, расчеты Минэкономразвития России.

Рис. 12. Предложение инвестиционной машиностроительной продукции отечественного производства продолжает расширяться



Источник: Росстат, расчеты Минэкономразвития России.

Таблица 3. Показатели потребительской активности

	май.18	апр.18	1кв18	мар.18	фев.18	янв.18	2017	4кв17	3кв17	2016
Оборот розничной торговли										
в % к соотв. периоду предыдущего года	2,4	2,7	2,4	2,2	2,0	2,9	1,3	3,3	2,0	-4,6
в % к предыдущему периоду (SA)	0,1	0,3	0,4	0,3	-0,1	0,3		0,7	0,7	
Продовольственные товары										
в % к соотв. периоду предыдущего года	2,0	2,0	1,9	2,0	1,7	1,9	1,1	3,5	2,3	-5,0
в % к предыдущему периоду (SA)	0,0	0,2	0,0	0,4	-0,2	0,1		0,5	1,2	
Непродовольственные товары										
в % к соотв. периоду предыдущего года	2,7	3,4	2,8	2,4	2,3	3,8	1,5	3,0	1,8	-4,2
в % к предыдущему периоду (SA)	0,2	0,1	0,8	0,5	-0,2	0,6		0,8	0,5	
Платные услуги										
в % к соотв. периоду предыдущего года	2,3	3,0	2,0	1,7	1,5	2,9	1,2	0,5	0,2	0,7
в % к предыдущему периоду (SA)	-0,2	0,7	0,8	0,4	-0,4	0,4		0,6	0,4	

Источник: Росстат, расчеты Минэкономразвития России.

Таблица 4. Показатели инвестиционной активности

	май.18	апр.18	1кв18	мар.18	фев.18	янв.18	2017	4кв17	3кв17	2016
Инвестиции в основной капитал										
% к соответствующему периоду предыдущего года			3,6				4,4	0,4	2,2	-0,2
% к предыдущему периоду (SA)			0,4					1,9	0,4	
Строительство										
% к соответствующему периоду предыдущего года	5,6	1,4	-4,0	-9,7	-0,2	0,2	-1,4	-0,6	0,0	-2,2
% к предыдущему периоду (SA)	0,8	1,7	-1,0	-1,5	0,4	-0,5		-0,8	-0,2	
Производство инвестпоставок										
% к соответствующему периоду предыдущего года	4,9	8,4	6,8	1,3	10,0	11,4	12,8	10,5	8,0	4,0
% к предыдущему периоду (SA)	0,3	1,0	0,9	3,1	1,0	-1,0		1,8	-2,2	
Импорт инвест. товаров из дальнего зарубежья										
% к соответствующему периоду предыдущего года	12,9	17,2	25,0	18,1	35,4	23,6	28,0	25,9	25,0	2,5
% к предыдущему периоду (SA)	1,3	0,5	5,4	-0,7	3,7	-2,0		1,1	7,2	
Индекс физического объема импорта инвест. товаров										
% к соответствующему периоду предыдущего года		0,3	28,9	16,7	35,3	38,8	40,6	52,7	58,6	6,5
% к предыдущему периоду (SA)		-8,1	-6,6	1,3	-8,7	-7,2		4,2	13,8	
Грузоперевозки инвест. товаров										
% к соответствующему периоду предыдущего года	-8,2	-7,2	2,4	-8,1	7,1	12,9	-4,8	4,0	-10,4	5,2
% к предыдущему периоду (SA)	-1,3	0,6	0,9	7,8	1,5	0,5		3,6	-1,7	

Источник: Росстат, расчеты Минэкономразвития России.

Рынок труда В мае безработица оставалась на рекордно низких уровнях в условиях стагнации предложения трудовых ресурсов. На рынке труда в мае произошли незначительные изменения после трех месяцев околонулевой динамики. Численность

занятого населения с исключением сезонного фактора, которая в апреле сохранялась практически на неизменном уровне, в мае сократилась на 165,5 тыс.–феврале человек (-0,2 % м/м SA). Численность безработных с исключением сезонности увеличилась на 53,3 тыс. человек (+1,5 % м/м SA). В результате совокупная численность рабочей силы снизилась на 112,2 тыс. человек (-0,1 % м/м SA). Уровень безработицы с исключением сезонности остался на апреля (4,8 % SA от рабочей силы).–уровне марта Сохранение безработицы на низких уровнях в текущем году обусловлено, в первую очередь, ограничениями со стороны предложения трудовых ресурсов. В условиях роста экономической активности численность рабочей силы остается достаточно стабильной, спрос на трудовые ресурсы обеспечивается за счет перераспределения безработных и занятых в экономике. Общий тренд на сокращение численности безработных наблюдается с середины 2016 года, когда начала 2016 года. За последние 24–началось восстановление экономики после рецессии 2015 месяца число безработных снизилось в общей сложности на 0,7 млн. человек, или на 16 %. Наличие ограничений на рынке труда подтверждается и данными служб занятости: среднее количество претендентов на вакансию (коэффициент напряженности) остается на рекордно низких уровнях после двух лет непрерывного снижения.

Заработная плата продолжает расти высокими темпами как в социальном, так и в частном секторе. Согласно отчетным данным Росстата, в апреле 2018 года заработная плата в номинальном выражении увеличилась на 10,2 % г/г (1кв18 – 12,7 % г/г), в реальном – на 7,6 % г/г (1кв18 – 10,2 % г/г). При этом номинальные заработные платы в социальном секторе, по оценке Минэкономразвития России, продолжают расти темпом выше 20 % (21,3 % г/г в апреле после 24,5 % г/г в 1кв18). Некоторое замедление роста заработной платы работников социальной сферы в апреле–мае обусловлено более равномерным, чем в предыдущие годы, распределением выплат в течение года в соответствии с целевыми ориентирами по среднегодовому уровню оплаты труда, установленными указами Президента Российской Федерации. Таким образом, внутригодовая динамика заработных плат указанных категорий работников в текущем году не будет иметь обычной сезонности, что приведет к постепенному снижению годовых темпов роста во второй половине 2018 года по мере увеличения базы прошлого года. Рост номинальных заработных плат во внебюджетном секторе в апреле составил 8,1% г/г (в 1кв18 – 10,2 % г/г) и по-прежнему существенно превышает инфляцию, что обеспечивает увеличение

оплаты труда и в реальном выражении. Высокие темпы роста заработных плат связаны с тенденциями на рынке труда, который функционирует в условиях, близких к дефициту. В мае, по оценке Минэкономразвития России, дополнительную поддержку росту заработных плат оказывал очередной этап повышения минимального размера оплаты труда (МРОТ), который с 1 мая был доведен до уровня прожиточного минимума трудоспособного населения за 2кв17 (11163 рублей).

Рис. 15. Продолжается динамичный рост заработной платы…

Источник: Росстат, расчеты Минэкономразвития России. Май 2018 г. – оценка Росстата.

Рис. 16. … на фоне активного роста оплаты труда в социальном секторе

Источник: Росстат, расчеты Минэкономразвития России.

Таблица 5. Показатели рынка труда

	май 18	апр.18	1кв18	мар.18	фев.18	янв.18	2017	4кв17	3кв17	2016
Реальная заработная плата[10]										
в % к соотв. периоду предыдущего года	7,3	7,6	10,2	8,7	10,5	11,0	2,9	5,9	3,1	0,8
в % к предыдущему периоду (SA)	0,4	-0,1	3,9	-0,2	0,9	2,5		2,4	0,7	
Номинальная заработная плата										
в % к соотв. периоду предыдущего года	9,9	10,2	12,7	11,3	12,9	13,4	6,7	8,6	6,6	7,9
в % к предыдущему периоду (SA)	0,7	0,4	3,9	0,2	0,9	2,3		2,8	1,6	
Реальные располагаемые доходы										
в % к соотв. периоду предыдущего года	0,3	5,7	1,2/ 3,3[1]	4,7	4,4	-5,9/ 0,0[1]	-1,7	-1,0	-2,0	-5,8
в % к предыдущему периоду (SA)	-1,4	0,5	1,6	-0,1	0,9	0,8		0,5	0,3	
в % к соотв. периоду предыдущего года с исключ. валюты, недвижимости	0,0	4,6	0,8/ 3,0[2]	4,5	4,0	-7,3/ -0,2[2]	-1,0	-1,0	-1,8	-4,8
Численность рабочей силы*										
в % к соотв. периоду предыдущего года	0,1	0,1	0,0	0,1	0,2	-0,4	-0,7	-0,6	-1,0	0,1
млн. чел. (SA)	76,1	76,2	76,2	76,2	76,2	76,3		76,2	76,0	
Численность занятых*										
в % к соотв. периоду предыдущего года	0,6	0,6	0,5	0,5	0,8	0,1	-0,3	-0,3	-0,8	0,1
млн. чел. (SA)	72,4	72,6	72,6	72,6	72,6	72,6		72,3	72,0	
Численность безработных*										
в % к соотв. периоду предыдущего года	-8,5	-8,4	-8,7	-7,4	-10,0	-8,7	-6,5	-5,7	-5,5	-0,5
млн. чел. (SA)	3,7	3,6	3,6	3,6	3,6	3,7		3,9	4,0	
Уровень занятости*										
в % к населению в возрасте 15-72 (SA)	65,6	65,8	65,7	65,8	65,8	65,7		65,7	65,4	
Уровень безработицы**										
в % к рабочей силе ISA	4,7/4,8	4,9/4,8	5,1/4,8	5,0/4,8	5,0/4,7	5,2/4,9	5,2/	5,1/5,1	5,0/5,3	5,5/

* *Данные за 2016–2017 гг. представлены по возрастной группе «15–72 года», за 2018 год – по возрастной группе «15 лет и старше». Сезонная очистка не данных по возрастной группе «15–72 года».*

** *Данные за 2016 год представлены по возрастной группе «15–72 года», за 2017–2018 год – по возрастной группе «15 лет и старше». Сезонная очистка не данных по возрастной группе «15–72 года».*

Источник: Росстат, расчеты Минэкономразвития России.

Банковский сектор Структурный профицит ликвидности в мае продолжил увеличиваться. На конец месяца его значение выросло до 3,6 трлн. рублей по сравнению с 3,4 трлн. руб. по состоянию на 28 апреля, а среднемесячный уровень достиг 3,9 трлн. рублей (в апреле – 3,6 трлн. рублей). Основным источником притока средств в банковский сектор остаются операции по счетам расширенного правительства (+344 млрд. руб. в мае). Кроме того, с середины месяца наблюдалось сезонное сокращение объема наличных денег в обращении. Расширение профицита ликвидности в мае было абсорбировано за счет выпуска Банком России купонных облигаций, объем которых в портфелях банков за месяц вырос на 163 млрд. рублей. Процентные ставки по банковским операциям в апреле продолжили равномерное снижение. Ставки по депозитам населения на срок свыше 1 года в апреле достигли 5,8

% (по сравнению с 6,2 % в марте и 6,4 % в среднем за 1кв18). Ставки по кредитам нефинансовым организациям на срок свыше 1 года снизились до 8,5 % (9,2 % в марте, 9,0 % в 1кв18). Стоимость потребительских кредитов также идет вниз, при этом опережающее снижение ставок наблюдается в краткосрочном сегменте розничного рынка.

Рис. 17. Тренд на снижение процентных ставок сохранился



Рис. 18. Депозиты населения устойчиво растут

После снижения ставок в общей сложности на 50 б.п. с начала года Банк России в апреле приостановил смягчение денежно-кредитной политики. На заседании 15 июня ключевая ставка также была сохранена на неизменном уровне. При этом в пресс-релизе и в ходе пресс- конференции по итогам июньского заседания регулятор дал сигнал о том, что дальнейшее смягчение денежно-кредитной политики более вероятно в 2019 году. Переоценка рынком потенциала снижения ключевой ставки после июньского заседания Банка России привела к новой волне роста доходностей ОФЗ. Дополнительное давление на рынок рублевого госдолга оказывала сохраняющаяся волатильность на глобальных финансовых рынках, 13 июня (см. раздел–а также решение ФРС США о повышении ставки, принятое на заседании 12 «Глобальная экономика»). В результате средняя доходность 10-летних ОФЗ выросла до 7,60 % в июне 12 с 7,33 % в мае и 7,29 % в апреле. Банковские депозиты остаются в зоне устойчивого роста. Депозиты физических лиц продолжают уверенно расти (7,7 % г/г в мае после 8,2 % г/г в апреле, с начала года – 8,0 % г/г). Корпоративные депозиты также демонстрируют положительную, хотя и более волатильную динамику.

Расширение кредита экономике происходит умеренными темпами. В мае рост кредитного портфеля составил 6,7%13 г/г по сравнению с 7,1% г/г13 в апреле. При этом в сегменте корпоративного и розничного банковского кредитования наблюдаются разнонаправленные тенденции. Рост задолженности по кредитам компаниям в мае продолжил замедляться – до 2,6 % г/г13 по сравнению с 3,7 % г/г13 месяцем ранее. В финансово устойчивом сегменте банковского сектора темпы роста корпоративного кредитного портфеля несколько выше, однако и здесь наблюдается замедление (4,2 % г/г13 в мае после 5,3 % г/г13 в апреле). Рынок корпоративных облигаций продолжает расти опережающими темпами (+12,8 % г/г за период с начала года), но его вклад в совокупную задолженность компаний остается небольшим (около 6 %).

Рост кредитования населения, напротив, устойчиво ускоряется. Темпы роста розничного кредитного портфеля, включая ипотечные кредиты, увеличились до 17,9 % г/г13 в мае после 16,5 % 13 г/г в апреле. Ускорение роста демонстрируют и жилищное, и необеспеченное розничное 21,9 %–кредитование (в мае 13 г/г и 15,1 % 13 г/г соответственно). При этом аннуализированные помесячные темпы роста необеспеченного розничного кредитования, очищенные от сезонности, в мае превысили 20 % м/м SAAR. Текущие темпы роста необеспеченного кредитования населения превышают уровень ставок по потребительским кредитам и, таким образом, постепенно становятся фактором увеличения потребительской активности. При этом годовые темпы роста необеспеченного розничного кредитного портфеля остаются существенно выше темпов роста номинальной заработной платы, что говорит об их фундаментальной неустойчивости. Уровень просроченной задолженности по кредитам физическим лицам продолжает устойчивое снижение (до 6,3 % в мае) в условиях широких возможностей для рефинансирования ранее полученных кредитов. При этом уровень просроченной задолженности по корпоративным 6,8 %).–кредитам с середины 2016 года сохраняется на уровне около 7 % (в мае текущего года Ситуация с «плохими кредитами» сильно варьируется по отраслям. Повышенный уровень –просроченной задолженности наблюдается в отраслях строительного сектора: в строительстве 14,9 %. С начала текущего года–апреле, в производстве стройматериалов –18,7 % в январе апреле по–растет доля «плохих» кредитов в сфере операций с недвижимостью (8,1 % в январе сравнению с 6,1 % в среднем за 2017 год). Кроме того, доля «плохих кредитов» остается выше апреле) и сельском хозяйстве (10,0%). В общей–среднего уровня в торговле (12,7 % в январе

сложности на перечисленные виды деятельности приходится около двух третей совокупной просроченной задолженности в экономике. С другой стороны, наиболее благополучная ситуация с просроченной задолженностью наблюдается в добывающей промышленности, нефтепереработке, энергетике, химической промышленности. Доля «плохих кредитов» в этих отраслях с начала 2017 года не превышает 3 % кредитного портфеля.

Рис. 21. Уровень просроченной задолженности сильно варьируется по отраслям

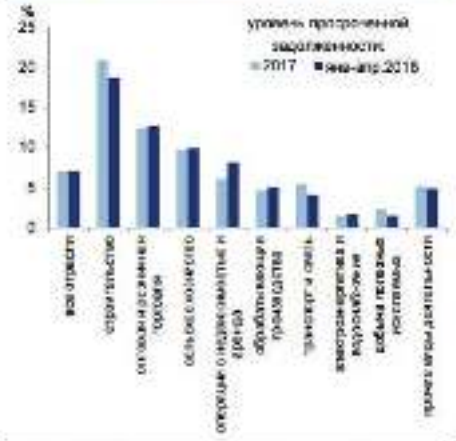

Источник: Банк России, расчеты Минэкономразвития России.

Рис. 22. На строительный сектор, торговлю, сельское хозяйство приходится около 2/3 общего объема просроченной задолженности

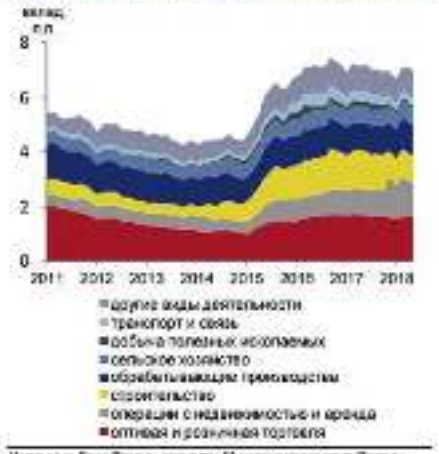

Источник: Банк России, расчеты Минэкономразвития России.

Таблица 6. Показатели банковского сектора

	мая 18	апр.18	1кв18	мар.18	фев.18	янв.18	4кв17	3кв17	2016
Ключевая ставка (на конец периода)	7,25	7,25	7,25	7,25	7,50	7,75	7,75	8,50	10,00
Процентные ставки, % годовых									
По рублевым кредитам нефинансовым организациям (свыше 1 года)		8,5	9,0	9,2	9,2	9,6	9,7	10,2	13,0
По рублевым ипотечным кредитам	9,8	9,8	10,0	9,7	10,0	9,9	9,8	10,6	12,5
По рублевым депозитам физлиц (свыше 1 года)		5,8	6,4	6,2	6,4	6,7	6,5	6,8	8,4
Кредит экономике, % г/г*	9,7	7,1	6,8	7,4	6,6	6,8	3,1	1,3	3,0
Жилищные кредиты, % г/г*	21,8	19,7	17,6	18,8	17,7	16,4	14,1	12,4	12,4
Потребительские кредиты, % г/г*	15,1	14,1	12,7	13,3	12,5	12,3	9,4	4,8	-9,5
Кредиты организациям, % г/г*	2,6	3,7	3,6	4,4	3,5	2,9	0,1	-1,0	0,7
Выдачи жилищных рублевых кредитов, % г/г	82,3	66,4	83,9	66,8	92,3	108,0	84,7	41,3	28,7

Источник: Банк России, расчеты Минэкономразвития России.
*Данные с исключением валютной переоценки.

Источник:: http://economy.gov.ru/

Определение сегмента рынка, к которому принадлежит оцениваемый объект

Согласно п. 10 ФСО № 7, для определения стоимости недвижимости оценщик исследует рынок в тех его сегментах, к которым относятся фактическое использование оцениваемого объекта и другие виды использования, необходимые для определения его стоимости.

Объектом оценки является: 1 Земельный участок, земли сельскохозяйственного назначения» с разрешенным использованием для сельскохозяйственного производства

Объекты оценки расположены: Московская обл. Подольский р-он. Лаговское с/п, вблизи д.Сертякино, д.Алтухово, д.Бережки, д.Валищево, д.Никулино, д.Слащево, д.Сынково ,коммуникации отсутствуют. Инфраструктура района не развита.

Таким образом, можно сделать вывод, что Объект оценки относится к земельным участкам для сельскохозяйственного производства. На основании вышеизложенного, а также описания, приведенного в разделе 3. «Характеристика объекта оценки», альтернативные варианты использования оцениваемого объекта не рассматривались.

Учитывая, что Объект оценки расположен по адресу Московская обл. Подольский р-он. Лаговское с/п, вблизи д.Сертякино, д.Алтухово, д.Бережки, д.Валищево, д.Никулино, д.Слащево, д.Сынково., далее проводится исследование рынка земельных участков в Московской области.

Рынок недвижимости, его структура и объекты

Рынок недвижимости – сектор национальной рыночной экономики, представляющий собой совокупность объектов недвижимости, экономических субъектов, оперирующих на рынке, процессов функционирования рынка, т.е. процессов

производства (создания), потребления (использования) и обмена объектов недвижимости и управления рынком, и механизмов, обеспечивающих функционирование рынка (инфраструктуры и правовой среды рынка). В соответствии с приведенным определением, структура рынка включает: объекты недвижимости

- субъекты рынка
- процессы функционирования рынка
- механизмы (инфраструктуру) рынка.
- Для целей анализа рынка и управления его созданием и развитием объекты недвижимости необходимо структурировать, т.е. выделять те или иные однородные группы.

В законодательных, нормативных, методических актах и документах применяется классификация объектов по различным основаниям:

по физическому статусу, назначению, качеству, местоположению, размерам, видам собственности (принадлежности на праве собственности), юридическому статусу (принадлежности на праве пользования).

По физическому статусу выделяют:

земельные участки;

- жилье (жилые здания и помещения);
- нежилые здания и помещения, строения, сооружения;

В соответствии с ЗК РФ земли в Российской Федерации по целевому назначению подразделяются на следующие категории: земли сельскохозяйственного назначения;

- земли населенных пунктов;
- земли промышленности, энергетики, транспорта, связи, радиовещания,
- телевидения, информатики, земли для обеспечения космической деятельности, земли обороны, безопасности и земли иного специального назначения; земли особо охраняемых территорий и объектов;
- земли лесного фонда;
- земли водного фонда;
- земли запаса.

Земельные участки в городах, поселках, других населенных пунктах в пределах их черты (земли особо охраняемых территорий и объектов) в соответствии с градостроительными регламентами делятся на следующие территориальные зоны: жилая;

- общественно-деловая;
- производственная;
- инженерных и транспортных инфраструктур;
- рекреационная;
- сельскохозяйственного использования;
- специального назначения;
- военных объектов;
- иные территориальные зоны.
- жилье (жилые здания и помещения):
- многоквартирные жилые дома, квартиры в них и др. помещения для
- постоянного проживания (в домах отдыха, гостиницах, больницах, школах и т.п.); индивидуальные и двух - четырех семейные малоэтажные жилые дома (старая• застройка и дома традиционного типа - домовладения и нового типа – коттеджи, таунхаусы); коммерческая недвижимость:

- офисные здания и помещения административно-офисного назначения;
- гостиницы, мотели, дома отдыха;
- магазины, торговые центры;
- рестораны, кафе и др. пункты общепита;
- пункты бытового обслуживания, сервиса.

промышленная недвижимость:

- заводские и фабричные помещения, здания и сооружения производственного
- назначения; мосты, трубопроводы, дороги, дамбы и др. инженерные сооружения;
- паркинги, гаражи;
- склады, складские помещения.
- недвижимость социально-культурного назначения:
- здания правительственных и административных учреждений;
- культурно-оздоровительные, образовательные, спортивные объекты;
- религиозные объекты.

Сегментирование земельного рынка

Земли в Российской Федерации по целевому назначению подразделяются на следующие категории:

- земли сельскохозяйственного назначения; -
земли населенных пунктов;
- земли промышленности, энергетики, транспорта, связи, радиовещания, телевидения, информатики, земли для обеспечения космической деятельности, земли обороны, безопасности и земли иного специального назначения;
- земли особо охраняемых территорий и объектов;
- земли лесного фонда; - земли водного фонда;
- земли запаса.

Правовой режим земель определяется исходя из их принадлежности к той или иной категории и разрешенного использования в соответствии с зонированием территорий. В соответствии с законодательством возможен перевод земельного участка из одной категории в другую. Целевым назначением и разрешенным использованием образуемых земельных участков признаются целевое назначение и разрешенное использование земельных участков, из которых при разделе, объединении, перераспределении или выделе образуются земельные участки. Земельные участки могут быть выведены из оборота либо ограничены в обороте. Земельные участки, отнесенные к землям, изъятым из оборота, не могут предоставляться в частную собственность, а также быть объектами сделок, предусмотренных гражданским законодательством. Земельные участки, отнесенные к землям, ограниченным в обороте, не предоставляются в частную собственность, за исключением случаев, установленных федеральными законами. Каждый земельный участок, сведения о котором внесены в государственный кадастр недвижимости, имеет не повторяющийся во времени и на территории Российской Федерации государственный учетный номер (кадастровый номер).

Кадастровые номера присваиваются объектам недвижимости органом кадастрового учета. Все земельные участки, независимо от форм собственности, подлежат государственному кадастровому учету.

1 марта 2008 года вступил в силу Федеральный закон «О государственном кадастре недвижимости», в соответствии с которым создается единый систематизированный свод сведений о недвижимом имуществе.

Объектами государственного кадастрового учета являются земельные участки, здания, сооружения, помещения, объекты незавершенного строительства.

Обзор рынка земельных участков

Даже поверхностный анализ рынка земельных участков России позволяет заметить, что отрасль находится в процессе преобразования. Зарубежные инвесторы бегут из страны и активно избавляются от активов. Вследствие этого земля дешевеет, и на протяжении как минимум первых шести месяцев 2016 года данный процесс будет продолжаться. Также, судя по всему, очень серьезные перемены вызовет реформа, вступившая в силу с марта.

Согласно анализу рынка земельных участков за 2015-й, на нем насчитывается примерно 168 млн га площадей только сельскохозяйственного назначения. Это больше, чем в двадцати пяти европейских странах, вместе взятых. При этом эффективность использования территорий не впечатляет. Урожайность одного гектара в среднем в 7 раз меньше, чем в Европе.

Изучив прошлогодний обзор рынка земельных участков, можно увидеть, что потенциал основных сельскохозяйственных районов задействован почти максимально (на 70%). Дополнительные перспективы развития отрасли заключаются в освоении площадей, расположенных в Сибири, на Дальнем Востоке, а также северных областях европейской части страны.

Наиболее перспективным регионом с точки зрения вложения инвестиций считается Подмосковье, где землевладельцам представлен полный спектр возможностей, начиная от строительства коттеджей и заканчивая ведением фермерского хозяйства. В плане инфраструктуры с этим районом не сравнится ни один другой. Достаточно привлекательно также выглядят соседние с Москвой области: Тульская, Калужская, Владимирская и Тверская.

Эксперты предсказывают, что в первом полугодии 2016-го земля в среднем подешевеет где-то на 20-25%. Зарубежные инвесторы уходят, а отечественные бизнесмены не спешат вкладывать деньги в отрасль в нынешней финансовой ситуации. Не исключено, что в связи с резким удешевлением активов некоторые иностранные компании вернутся во второй половине года, однако это возможно только в случае улучшения геополитического климата.

Если оптимистичный прогноз сбудется, вполне можно ожидать отката цен на прежний уровень. Если нет, то многое будет зависеть от санкционной политики. В настоящее время она не оказывает серьезного негативного воздействия на российское сельское хозяйство, но все может измениться. Есть еще один фактор, который способен существенно повлиять на ценовую ситуацию на рынке земельных участков. Речь идет о новой реформе, которая начала действовать с 1 марта.

Приход весны ознаменовался изменением порядка предоставления земли юридическим/ физическим лицам и ее передачи из государственной в муниципальную собственность. Существенно увеличится количество площадей, которые будут выставляться на торги в обязательном порядке. Определять их поможет публичная кадастровая карта. Кроме того, впервые в истории граждане получили возможность ознакомиться с полным перечнем случаев, когда власти имеют право отказать в продаже.

Каким образом все это будет реализовываться на практике, мы увидим из итогового обзора рынка земельных участков за 2016 год. Теоретически ожидается

очень серьезное усиление контроля и надзора. В частности, будет введена ранее в нашей стране не применяемая процедура административного обследования, в ходе которой будут проверяться не отдельные точки, а весь населенный пункт в целом.

В частности, предполагается, что такая мера должна существенно сократить количество случаев самопроизвольного захвата территорий. Раньше нарушители могли годами отделываться незначительными штрафами. Теперь подобное самовольство обойдется минимум в 100 000 рублей, а игнорирование требования освободить незаконно занятую площадь повлечет за собой серьезное дополнительное наказание.

Все случившиеся за последнее время на рынке земельных участков законодательные изменения призваны решить две основные задачи. Во-первых, они должны значительно упростить процедуру получения и регистрации для юридических и физических лиц. Во-вторых, они являются дополнительной стимуляцией для владельцев и арендаторов, никак не развивающих свои территории. «Ленивых» хозяев ожидают увеличение налогов, штрафы и даже изъятие собственности.

Желание правительства резко ускорить процесс вовлечения земли в оборот выглядит вполне понятным. Это позволит увеличить наполняемость бюджета, а также поспособствует развитию сельскохозяйственной отрасли, что в свете последних геополитических событий имеет важнейшее стратегическое значение.

К сожалению, достижение этой цели существенно усложняется ввиду недостаточно внятной информационной политики. Немало игроков рынка земельных участков пока не слишком понимают суть нововведений, многие реально напуганы перспективой потери своих владений. В этом направлении государству предстоит еще серьезно поработать.



Таблица 8

Наименование	Аналог № 1	Аналог № 2	Аналог № 3	Аналог № 4	Аналог № 5
Площадь, кв.м.	3 39500	136800	588600	570000	20 000
Цена предложения, рублей	780 085 446	392 914 908	1 690 568 091	500 000	5 000 000
Вид разрешенного использования	Земли под сельхозпроизводство	Земли под сельхозпроизводство	Земли под сельхозпроизводство	Земли под сельхозпроизводство	Земли под сельхозпроизводство
Адрес:	деревня Холопово, Подольский район, Московская область	деревня Быковка, Подольский район, Московская область	деревня Ивлево, Подольский район, Московская область	Московская область, Подольск, Тарусский р-н, с. Заскочино	Московская область, Подольск городской округ, Булатово деревня
Описание	Площадь33.95 га Характеристики: Ровный Вид права:Собственность Категория земли: Земли сельхозназначения Коммуникации Электричество:В перспективе Газ:В перспективе	Площадь13.68 га Характеристики: Ровный Вид права:Собственность Категория земли: Земли сельхозназначения Коммуникации Электричество:В перспективе Газ:В перспективе	Площадь58.86 га Характеристики: Ровный Вид права:Собственность Категория земли: Земли сельхозназначения Коммуникации Электричество:В перспективе Газ:В перспективе Описание Участок расположен на первой линии Симферопольского шоссе. Актуален для строительства торговых и логистических объектов.	продаётся земля сельхозугодий, назначение КФХ, под ферму, усадьбу (застройка до 30%) и т.п. Рядом - лес, ручей, охота, грибы, ягоды, чистейшие места, экологически чистый район. Участок 5,7 Га (570 соток). Есть возможность докупить соседние участки, до 18 Га.	Земельный участок кадастровый номер 50:27:0020331:2384 площадью 93 333 кв.м, от него отрезаем кусок площадью от 2 Га (по согласованию с покупателем) и продаем. Газ, электричество, дорога - по границе. Подъезд круглогодичный. В нескольких сотнях метров - коттеджный поселок Булатово. Рядом лес и река Пахра. Земля сельхоз назначения, разрешенное использование КФХ
Источник	http://www.invst.ru/prodaja/zemli_selkhoznaznacheniya/zemlya_selkhoznaznacheniya_v_derevne_kholopovo_33_95_ga/	http://www.invst.ru/prodaja/zemli_selkhoznaznacheniya/zemlya_selkhoznaznacheniya_v_derevne_bykovke_13_68_ga/	http://www.invst.ru/prodaja/zemli_selkhoznaznacheniya/zemlya_selkhoznaznacheniya_v_derevne_ivlevo_58_86_ga/	https://www.avito.ru/podolsk/zemelnye_uchastki/uchastok_5.7_ga_snt_dnp_640898754	https://podolsk.cian.ru/sale/suburban/192247516/
Цена за 1 кв.м.. рублей	**2297,75**	**2872,19**	**2872,19**	**8,7**	**250**

Наименование	Аналог № 1	Аналог № 2	Аналог № 3	Аналог № 4	Аналог № 5
Площадь, кв.м.	10 000	23 300	9 200 000	54 500	120 000
Цена предложения, рублей	9 000 000	1 200 000	7 700 999	1 500 000	1 200 000
Вид разрешенного использования	Земли под сельхозпроизводство	Земли под сельхозпроизводство	Земли под сельхозпроизводство	Земли под сельхозпроизводство	Земли под сельхозпроизводство
Адрес:	Московская область, Подольск	деревня Сертякино, городской округ Подольск, Московская область	деревня Сынково, городской округ Подольск, Московская область	деревня Никулино, городской округ Подольск, Московская область	д.Лопаткино, ДНП ЛОПАТИНО, Подольск, Московская область
Описание	Варшавское ш. 20 км от мкад в Подольском р-не продаётся земля сельскохозяйственного назначения. Можно использовать для дачное и садоводческое назначение. Размеры земельных участков 1 га, 2 га, 3 га, 5 Га, 10 га, 15 га.Есть участки и большей площади. Площадь участка и место расположение можно выбирать.Очень красивые места - пруды,реки,леса.Есть участки под ИЖС и промышленное назначение.	Земельный участок сельхозназначения, Подольский район, около деревни Сертякино. Общая площадь - 4.62 Га. Асфальтированная дорога по границе участка. Электричество рядом. На участке есть озеро. Кадастровый номер - 50:27:0020611:229.	Продается земельный участок рядом с п.Сынково (школа, храм, магазины), Рядом с участком протекает небольшая речка, асфальтовая дорога до участка, свет на участке, газ по границе, на участке расположен старый свинарник 700 кв.м, можно сделать парники и тд. кадастровый номер 50:27:0020808:327	Продажа сельхоз. земли, Московская область, Подольский район, около деревни Никулино. Общая площадь - 5.45 Га. Асфальт по границе. Электричество и газ в деревне, есть возможность подключения. По границе участка лесной массив. Кадастровый номер - 50:27:0030650:246.	Продам земельный участок площадью 1200 соток, Московская область, Симферопольское шоссе, цена 1 200 000 руб.
Источник	https://www.avito.ru/podolsk/zemelnye_uchastki/uchastok_100_sot._snt_dnp_584717313/	http://www.invst.ru/prodaja/zemli_selkhoznaznacheniya/uchastok_pod_selkhozproizvodstvo_4_62_ga_sertyakino/	https://move.ru/objects/prodaetsya_sh_naznacheniya_ploschadyu_9200_sotok_moskovskaya_oblast_gorodskoy_okrug_podolsk_podolsk_6808327065/	http://www.invst.ru/prodaja/zemli_selkhoznaznacheniya/selkhozzemlya_v_podolskom_rayone_5_45_ga_nikulino/	https://move.ru/objects/prodaetsya_sh_naznacheniya_ploschadyu_1200_sotok_dlopatkino_dnp_lopatino_6804356721/
Цена за 1 кв.м.. рублей	**900**	**25,97**	**8,37**	**27,52**	**10**
Диапазон цен на сельскохозяйственные земли подольского района выявлен без учета торга, а так же с учетом развитой инфраструктуры в районе аналогов и составляет: от 8,37 до 2872,19рублей за кв.м.					

Анализ основных ценообразующих факторов

Развитие земельных рынков находится в самой непосредственной связи с развитием рынка недвижимости. Земельный рынок Подмосковья - один из самых динамично развивающихся рынков России, так как основной тенденцией последнего времени (несмотря на кризисные тенденции) является повышенный спрос на земельные участки в пригороде - как со стороны инвесторов, так и покупателей жилья из Москвы, для постоянного проживания за городом. Растет количество коттеджных поселков, крупных логистических центров, развивается частное строительство. Подмосковные земли становятся предметом пристального внимания все большего круга лиц и привлекают новых участников. Сегодня этот рынок притягивает к себе значительное количество крупных инвесторов, девелоперов, риэлторов, состоятельных частных лиц. Рынок подмосковной земли условно делится по направлениям и по удаленности от МКАД. По направлениям цена и ликвидность зависят от исторически сложившихся предпочтений и потенциала развития.

1) Запад - самое дорогое и ликвидное направление.

2) Юго-западное и северо-западное направления за последнее время заметно возросли в цене.

3) Восточные направления пока, кроме определенных мест, не являются привлекательными по экологическим и транспортным показателям.

4) Южное направление — Симферопольское и Каширское шоссе, трасса Москва — Дон — исторически гораздо менее развито, однако относительно высокое качество дорог и хорошая экологическая обстановка делают его весьма перспективным.

По удаленности земли Подмосковья условно делятся на три кольца: Первое кольцо (0 - 30 км — от МКАД до «бетонки»), второе (30 -60 км — от первой до второй «бетонки») и третье (60—100 км — до границ Московской области, в отдельных местах до 200 км). Большую часть занимают земли лесного фонда и сельскохозяйственного назначения.

В Московской области находится достаточное количество земель для продажи, однако, привлекательных участков (с коммуникациями, разрешительной документацией, достоинствами природного ландшафта) с точки зрения девелоперов немного. Ограниченность предложения участков в ближнем Подмосковье, приводит к росту интереса к отдаленным территориям (более 100 км от МКАД).

Наибольшее количество предложений наблюдается в Наро-Фоминском, Рузском и Волоколамском районах. Особый интерес представляют Красногорский, Одинцовский, Наро-Фоминский и Истринский районы. Площадь земель, их удаленность от Москвы, достоинства природного ландшафта имеют огромное значение и влияют на цену земельного участка. Также определенное значение имеет план развития прилегающей территории (кому принадлежат земли и что с ними планируют делать впоследствии).

Общие критерии при выборе земельного участка: направление; расстояние от МКАД; размер; транспортная доступность; социальное окружение; статус земли и категория; наличие коммуникаций, водоема (река, пруд, озеро); леса по границам и на самой территории участка; юридические аспекты.

Общая площадь Московской области составляет 4 млн. 579,9 тыс. га. Вместе с тем, земельный рынок Московской области пока формируется в основном из двух категорий земель: • земель сельскохозяйственного назначения — 1 млн. 743,8 тыс. га, • земель населенных пунктов — 501,3 тыс. га. Большое влияние на стоимость земли оказывает степень развитости инфраструктуры.

Так, участки на хорошо освоенных землеотводах ценятся значительно дороже, чем нанеосвоенных. Увеличение стоимости земельного участка в зависимости от наличия подведенных коммуникаций9 можно дифференцировать следующим образом: - транспортные подъездные пути – 15-20%; - электроэнергия – 15-25%; - газоснабжение

– 10-25%; - остальное (водоснабжение, канализация, теплоснабжение, коммуникационные связи) – 5- 15%.

Согласно данным аналитического департамента Ассоциации застройщиков Московской области, на рынке Московской области наблюдается стагнация.

Деятельность компаний, направленная на увеличение земельного банка, сокращается на фоне снижения рентабельности девелоперских проектов и рекордных объемов ввода жилья в последние годы. Как показывает практика прошлых кризисов, на любую экономическую нестабильность загородный рынок всегда реагирует снижением спроса, активные продажи продолжаются только в самых привлекательных по цене и качеству проектах. Пытаясь компенсировать убытки от снизившегося спроса на дома, девелоперы коттеджных поселков выбрасывают на рынок «участки без подряда», заманивая покупателей серьезными дисконтами. Скидки доходят до 50%. Однако, покупателей, приобретающих участки с расчетом «на будущее», подстерегают традиционные «потребительские» риски, с которыми уже столкнулись те, кто купил землю в кризис 2008 года.

Речь идет о невыполнении девелоперами своих обязательств по строительству дорог, подведению коммуникаций, созданию социальной и бытовой инфраструктуры, службы эксплуатации и т.д. К новым обременениям покупателя, собирающегося возводить дом в отдаленной перспективе, добавляются расходы на содержание участка (в том числе и налоги, которые продолжают расти). В наиболее непростых условиях сегодня, конечно, оказались крупные землевладельцы. Их активы продолжают дешеветь, возможностей реализовать наделы оптом практически не осталось (девелоперы, ранее покупавшие землю впрок, сейчас активно от нее избавляются), а расходы на содержание резко выросли из-за увеличившегося налогового бремени. Лендлордам, имеющим в собственности сельхозугодья, немного проще с налогами, однако они должны продолжать инвестировать в обработку земель, в противном случае слишком велики риски ее изъятия государством под предлогом нецелевого использования.

В однозначном минусе оказались спекулянты - те, кто скупал участки в надежде в дальнейшем выгодно их продать. Нелегко приходится и банкам, которые выдавали кредиты под залог земельных угодий: ценность этих активов не только резко упала, но и требует постоянных, причем растущих, вложений. Таким образом, для «непрофильных» собственников земля из актива превратилась в огромную проблему. Можно предположить, что в выигрыше окажутся те землевладельцы, которые будут готовы вступать в альянсы с профессиональными девелоперами, умеющими создавать востребованный аудиторией продукт. В настоящее время для застройщиков недвижимости существуют высокие риски. Нынешний инвестор, готовый купить земельный участок, не готов платить за землю. Он рассматривает вариант совместного вхождения в проект с собственником участка, и взять на себя, к примеру, разработку документации, решение вопросов с коммуникациями. Собственник вкладывает в проект землю, инвестор - все остальное, а затем происходит расчет готовым жильем. Если стоимость участка составляет 15-20% от общего объема инвестиций, высчитывается доля собственника земли, и собственник с инвестором становятся партнерами по проекту. Однако законодательство не защищает интересы миноритариев (а собственник земли в девелоперском проекте становится миноритарием). Инвесторы, в свою очередь, не готовы покупать землю за деньги, тем более, если участок не подготовлен к сделке. В результате многие крупные инвесторы так и не находят подходящего для себя продукта, несмотря на долгие переговоры с собственниками.

В ходе анализа рынка, нормативно-методической базы оценки, в том числе ФСО № 7, а так же согласно данным исследований, проведенным Приволжским центром методического и информационного обеспечения оценки (Справочник оценщика недвижимости – 2016, том.3.Земельные участки, под ред.Лейфера Л.А, выявлены

следующие ценообразующие факторы (элементы сравнения): 1. Передаваемые имущественные права, ограничения (обременения) этих прав 2. Условия финансирования состоявшейся или предполагаемой сделки 3. Условия продажи 4. Условия рынка (изменение цен за период между датами сделки и оценки) 5. Условия рынка (скидки к ценам предложений) 6. Вид использования и (или) зонирование 7. Местоположение 8. Физические характеристики объекта (площадь) 9. Физические характеристики объекта (рельеф) 10. Экономические характеристики 11. Наличие движимого имущества 12. Другие характеристики (элементы) влияющие на стоимость (обеспеченность инженерными коммуникациями)

В меньшей степени на стоимость земельного участка влияют инженерно-геологические условия и асфальтирование участка. При анализе условий финансирования рассматриваются субъективные договорные условия расчетов по сделке, для объекта-аналога и планируемой для объекта оценки.

При этом возможны варианты:

- Продавец кредитует покупателя по части платежа за покупку с условиями, отличающимися от условий на рынке капитала (процент по кредиту ниже рыночного) или предоставляет ему беспроцентную отсрочку платежей.

- Платеж по сделке с объектом-аналогом полностью или частично осуществляется не деньгами, а эквивалентном денежных средств (уменьшается сумма наличных денег, участвующих в сделке), в том числе путем: передачи пакета ценных бумаг, включая закладные; передача материальных ресурсов.

В этом случае осуществляется оценка рыночной стоимости упомянутого платежного средства и именно сумма, соответствующая этой стоимости (а не сумма, указанная в договоре купли-продажи недвижимости) считается ценой (или соответствующей частью цены) сделки. Нестандартные условия финансирования не типичны для рынка земельных участков, данный фактор практически не влияет на цены предложений земельных участков.

В большей степени на стоимость земельного участка оказывает влияние такого фактора как месторасположение. Влияние данного фактора в зависимости от категории земли и ее назначения, учитывает: месторасположение относительно областного центра,райцентров, внутри города, относительно автомагистралей, красной линии наличие свободного подъезда и пр. Для земель Московской области основной фактор влияния на стоимость имеет такой показатель как удаленность от МКАД. Согласно исследованиям, проведенным НЦПО5 , наиболее влияние удаленность от МКАД влияет на стоимость земли под индустриальную (производственно-складскую) застройку и на стоимость земли коммерческого назначения.

Расстояние от МКАД	Аналоги, км																								
Объекты оценки, км	1	5	10	15	20	25	30	35	40	45	50	55	60	65	70	75	80	85	90	95	100	105	110	115
1	1,00	3,00	4,82	6,36	7,74	9,01	10,21	11,34	12,42	13,46	14,47	15,44	16,39	17,31	18,21	19,08	19,94	20,79	21,61	22,43	23,23	24,01	24,79	25,55
5	0,33	1,00	1,61	2,12	2,58	3,00	3,40	3,78	4,14	4,48	4,82	5,14	5,46	5,77	6,06	6,36	6,64	6,92	7,20	7,47	7,74	8,00	8,26	8,51
10	0,21	0,62	1,00	1,32	1,61	1,87	2,12	2,35	2,58	2,79	3,00	3,20	3,40	3,59	3,78	3,96	4,14	4,31	4,48	4,65	4,82	4,98	5,14	5,30
15	0,16	0,47	0,76	1,00	1,22	1,41	1,61	1,78	1,95	2,12	2,28	2,43	2,58	2,72	2,86	3,00	3,14	3,27	3,40	3,53	3,65	3,78	3,90	4,02
20	0,13	0,39	0,62	0,82	1,00	1,16	1,32	1,47	1,61	1,74	1,87	2,00	2,12	2,24	2,35	2,47	2,58	2,69	2,79	2,90	3,00	3,10	3,20	3,30
25	0,11	0,33	0,53	0,71	0,86	1,00	1,13	1,26	1,38	1,49	1,61	1,71	1,82	1,92	2,02	2,12	2,21	2,31	2,40	2,49	2,58	2,66	2,75	2,84
30	0,10	0,29	0,47	0,62	0,76	0,88	1,00	1,11	1,22	1,32	1,42	1,51	1,61	1,70	1,78	1,87	1,95	2,04	2,12	2,20	2,28	2,35	2,43	2,50
35	0,09	0,26	0,43	0,56	0,68	0,79	0,90	1,00	1,10	1,19	1,28	1,36	1,45	1,53	1,61	1,68	1,76	1,83	1,91	1,98	2,05	2,12	2,19	2,25
40	0,08	0,24	0,39	0,51	0,62	0,73	0,82	0,91	1,00	1,08	1,16	1,24	1,32	1,39	1,47	1,54	1,61	1,67	1,74	1,81	1,87	1,93	2,00	2,06
45	0,07	0,22	0,36	0,47	0,57	0,67	0,76	0,84	0,92	1,00	1,07	1,15	1,22	1,29	1,35	1,42	1,48	1,54	1,61	1,67	1,73	1,78	1,84	1,90
50	0,07	0,21	0,33	0,44	0,53	0,62	0,71	0,78	0,86	0,93	1,00	1,07	1,13	1,20	1,26	1,32	1,38	1,44	1,49	1,55	1,61	1,66	1,71	1,77
55	0,06	0,19	0,31	0,41	0,50	0,58	0,66	0,73	0,80	0,87	0,94	1,00	1,06	1,12	1,18	1,24	1,29	1,35	1,40	1,45	1,50	1,56	1,61	1,65
60	0,06	0,18	0,29	0,39	0,47	0,55	0,62	0,69	0,76	0,82	0,88	0,94	1,00	1,06	1,11	1,16	1,22	1,27	1,32	1,37	1,42	1,47	1,51	1,56
65	0,06	0,17	0,28	0,37	0,45	0,52	0,59	0,66	0,72	0,78	0,84	0,89	0,95	1,00	1,05	1,10	1,15	1,20	1,25	1,30	1,34	1,39	1,43	1,48
70	0,05	0,16	0,26	0,35	0,43	0,49	0,56	0,62	0,68	0,74	0,79	0,85	0,90	0,95	1,00	1,05	1,10	1,14	1,19	1,23	1,28	1,32	1,36	1,40
75	0,05	0,16	0,25	0,33	0,41	0,47	0,53	0,59	0,65	0,71	0,76	0,81	0,86	0,91	0,95	1,00	1,05	1,09	1,13	1,18	1,22	1,26	1,30	1,34
80	0,05	0,15	0,24	0,32	0,39	0,45	0,51	0,57	0,62	0,68	0,73	0,77	0,82	0,87	0,91	0,96	1,00	1,04	1,08	1,12	1,16	1,20	1,24	1,28
85	0,05	0,14	0,23	0,31	0,37	0,43	0,49	0,55	0,60	0,65	0,70	0,74	0,79	0,83	0,88	0,92	0,96	1,00	1,04	1,08	1,12	1,16	1,19	1,23
90	0,05	0,14	0,22	0,29	0,36	0,42	0,47	0,52	0,57	0,62	0,67	0,71	0,76	0,80	0,84	0,88	0,92	0,96	1,00	1,04	1,07	1,11	1,15	1,18
95	0,04	0,13	0,21	0,28	0,34	0,40	0,46	0,51	0,55	0,60	0,65	0,69	0,73	0,77	0,81	0,85	0,89	0,93	0,96	1,00	1,04	1,07	1,11	1,14
100	0,04	0,13	0,21	0,27	0,33	0,39	0,44	0,49	0,53	0,58	0,62	0,66	0,71	0,75	0,78	0,82	0,86	0,89	0,93	0,97	1,00	1,03	1,07	1,10
105	0,04	0,13	0,20	0,26	0,32	0,38	0,43	0,47	0,52	0,56	0,60	0,64	0,68	0,72	0,76	0,79	0,83	0,87	0,90	0,93	0,97	1,00	1,03	1,06
110	0,04	0,12	0,19	0,26	0,31	0,36	0,41	0,46	0,50	0,54	0,58	0,62	0,66	0,70	0,73	0,77	0,80	0,84	0,87	0,90	0,94	0,97	1,00	1,03
115	0,04	0,12	0,19	0,25	0,30	0,35	0,40	0,44	0,49	0,53	0,57	0,60	0,64	0,68	0,71	0,75	0,78	0,81	0,85	0,88	0,91	0,94	0,97	1,00

Таблица 1. Средние соотношения между стоимостью прав собственности на ЗУ различного назначения в городах РФ по офертам

№ п/п	Наименование	Право	Торговое и коммерческое	Гостиницы	Офисно-админ.	Жилые дома	Произв.-складск.	Отдых (рекреац.)	Охранные зоны***
1	Владивосток	Собств.	1,000	-*	1,008	0,992	0,234	-	0,052
2	Екатеринбург	Собств.	1,000	-	0,81	0,712	0,285	0,208	0,063
3	Краснодар	Собств.	1,000	0,879**	0,809	0,624	0,368	0,215	0,067
4	Красноярск	Собств.	1,000	-	0,856	0,723	0,286	0,172	0,078
5	Москва	Собств.	1,000	0,954**	0,872	0,582	0,228	0,162	0,076
6	Московская область	Собств.	1,000	0,892**	-	0,654	0,398	0,192	0,076
7	Новосибирск	Собств.	1,000	0,832**	0,798	0,698	0,372	0,232	0,069
8	Ростов на Дону	Собств.	1,000	0,872**	0,808	0,712	0,175	0,169	0,082
9	Санкт-Петербург	Собств.	1,000	0,829**	0,846	0,49	0,208	0,192	0,079
10	Ярославль	Собств.	1,000	-	0,856	0,534	0,398	0,18	0,06
	Среднее по 2018 г.	Собств.	1,000	0,876**	0,851	0,672	0,295	0,191	0,070
	Среднее по 2017 г.	Собств.	1,000	0,874**	0,843	0,642	0,296	0,214	0,078
	Среднее по 2016 г.	Собств.	1,000	0,919**	0,843	0,674	0,285	0,209	0,076
	Среднее по 2015 г.	Собств.	1,000	0,981**	0,853	0,599	0,311	0,235	-
	Среднее по 2014 г.	Собств.	1,000	0,994**	0,840	0,594	0,293	0,289	-

Таблица 1. Данные

Использование: Корректировка на местоположение связана с удаленностью от базового местоположения (центр города, МКАД, КАД). Применяется в условиях большого различия в местоположении аналога и объекта оценки. Корректировка ограничена допустимым уровнем коэффициента корректировки (до 30%) и экстремальным уровнем корректировки (до 50%).

Таблица 2. Сводная таблица корреляционно-регрессионных данных (влияние местоположения)

№ п/п	Наименование, назначение	Регрессионное уравнение	R^2	R	РС; ППА, РЦ, ед.изм.	Расстояние, ед.изм.	Значимость связи по Чеддоку*
1	г. Москва						
	Оферты						
1.1.	Офисно-административные	РС = 321 249*(Расстояние от центра)$^{-0,66}$	0,819	0,905	руб./кв. м	км	очень высокая
1.2.	Офисно-административные	ППА = 188 109*(Расстояние от центра)$^{-0,66}$	0,648	0,805	руб./кв. м	км	высокая
1.3.	Торговое	РС = 386 036*(Расстояние от центра)$^{-0,66}$	0,685	0,828	руб./кв. м	км	высокая
1.4.	Торговое	ППА = 233 433*(Расстояние от центра)$^{-0,66}$	0,605	0,778	руб./кв. м	км	высокая
1.5.	Производственное	РС = 36 446*(Расстояние от центра)$^{-0,66}$	0,654	0,809	руб./кв. м	км	высокая
1.6.	Производственное	ППА = 34 348*(Расстояние от центра)$^{-0,66}$	0,416	0,645	руб./кв. м	км	высокая
	Сделки						
1.7.	Коммерческое назначение	РС = 252 066*(Расстояние от центра)$^{-0,66}$	0,810	0,900	руб./кв. м	км	очень высокая
2	Московская область						
	Оферты						
2.1.	Торговое	РС = 59 022*(Расстояние от МКАД)$^{-0,66}$	0,842	0,916	руб./кв. м	км	очень высокая
2.2.	Производственное	РС = 13 316*(Расстояние от МКАД)$^{-0,66}$	0,497	0,705	руб./кв. м	км	высокая
3	Ленинградская область						
	Оферты						
3.1.	Производственное	РС = 7 408,1*(Расстояние от КАД)$^{-0,66}$	0,678	0,823	руб./кв. м	км	высокая
4	Ярославль						
	Оферты						
4.1.	Производственное	РС = 9 202,9*(Расстояние от центра)$^{-0,66}$	0,851	0,922	руб./кв. м	км	очень высокая

*Шкала Чеддока:

Значение R	0,1 – 0,3	0,3 – 0,5	0,5 – 0,7	0,7 – 0,9	0,9 – 0,999
Тесноты связи	слабая	умеренная	заметная	высокая	очень высокая

Влияние на стоимость земли под жилую застройку, дачное строительство оказывает экономико-географическое, социальное положение самого населенного пункта, в котором

расположен участок, оснащенность транспортом, наличием основных трасс, т.е. доступность, а также его экономический потенциал. На землю рекреационного назначения оказывает влияние экологического состояния региона, наличие естественных природных особенностей (лес, озеро ипр.). На стоимость земли сельскохозяйственного назначения оказывает местоположение в регионе относительно населенных пунктов, в разрезе возможного перевода в другую категорию. Следует особо отметить, что согласно ФСО №7, п.11, б) «Если рынок недвижимости неразвит и данных, позволяющих составить представление о ценах сделок и (или) предложений с сопоставимыми объектами недвижимости, недостаточно, допускается расширить территорию исследования за счет территорий, схожих по экономическим характеристикам с местоположением оцениваемого объекта». Различие в стоимости земельных участков, оформленных на праве собственности и праве аренды, заключается в сумме затрат, которые несет арендатор земельного участка при выкупе его в собственность. Указанные затраты в общем случае включают в себя выкупную стоимость земельного участка, определенную в соответствии с местными нормативными документами, и составляет к-ты от 073-0,86.

В открытых источниках информации предоставлены предложения о продаже земельных участков на обычных, рыночных условиях продажи, то есть когда сделка совершается на открытом рынке в условиях конкуренции, без влияния каких-либо чрезвычайных обстоятельств потенциальным сторонам сделки предоставляется вся

необходимая информация о предмете сделки. Ценам на земельные участки свойственен принцип изменения, согласно которому стоимость обычно не остается постоянной и меняется с течением времени. Цена предложения обычно разниться с реальной ценой сделки. Разница образуется в процессе торга между покупателем и продавцом и зависит от многих факторов. Сделки купли-продажи объектов недвижимости осуществляются с разницей от цен изначального предложения, так как первоначальная стоимость всегда завышена, и это завышение рассчитано на «торг». Согласно источника: Справочник оценщика недвижимости.том3. под ред.Лейфера Л.А., 2016год. Приволжского центра методического и информационного обеспечения оценки, скидка на торг для участков различного назначения составляет от 6 до 25%.

В случае, если согласно Правилам землепользования и застройки, объекты расположенные в зонах, которые подразумевают возможное возведение различных схожих объектов недвижимости (Ж4, СД, ОД) и что позволяет при необходимости беспрепятственно изменить назначение земельного участка: «Любой вид разрешенного использования из предусмотренных зонированием территорий видов выбирается самостоятельно, без дополнительных разрешений и процедур согласования.."(Статья 7. ЗК РФ), влияние данного фактора незначительно. В теории земельные участки меньшей площади имеют более высокую удельную стоимость 1 кв. м., т.к. в них закладываются затраты на размежевание и переоформление. Влияние фактора масштаба так же описано в Справочнике оценщика недвижимости -2016 и для земельных участков различной категории и площади выведены соответствующие коэффициенты, которые составляют от 0,8 до 1,38.

К экономическим характеристикам относятся характеристики, которые оказывают влияние на доходность объекта. Одной из основных характеристик рынка, отражающих доходность является коэффициент капитализации – ставка, с помощью которой осуществляется переход от величины текущего чистого дохода (отдачи) на ту часть

вложенного капитала, который может быть отнесен к земельному участку и его возмещение.

Матрицы коэффициентов

Таблица 52

Земельные участки под индустриальную застройку						
Площадь, га		аналог				
		<1	1-2,5	2,5-5	5-10	≥10
объект оценки	<1	1,00	1,06	1,14	1,22	1,25
	1-2,5	0,95	1,00	1,08	1,15	1,18
	2,5-5	0,88	0,93	1,00	1,07	1,10
	5-10	0,82	0,87	0,93	1,00	1,03
	≥10	0,80	0,84	0,91	0,97	1,00

Таблица 53

Земельные участки под офисно-торговую застройку						
Площадь, га		аналог				
		<0,1	0,1-0,5	0,5-1,0	1,0-3,0	≥3
объект оценки	<0,1	1,00	1,11	1,21	1,33	1,38
	0,1-0,5	0,90	1,00	1,09	1,20	1,24
	0,5-1,0	0,83	0,92	1,00	1,10	1,14
	1,0-3,0	0,75	0,84	0,91	1,00	1,04
	≥3	0,73	0,81	0,88	0,96	1,00

Таблица 54

Земельные участки сельскохозяйственного назначения					
Площадь, га		аналог			
		<10	10-30	30-100	≥100
объект оценки	<10	1,00	1,08	1,22	1,28
	10-30	0,93	1,00	1,13	1,19
	30-100	0,82	0,88	1,00	1,06
	≥100	0,78	0,84	0,96	1,00

Таблица 55

Земельные участки под МЖС					
Площадь, га		аналог			
		<0,5	0,5-1,5	1,5-5	≥5
объект оценки	<0,5	1,00	1,06	1,18	1,23
	0,5-1,5	0,94	1,00	1,11	1,15
	1,5-5	0,85	0,90	1,00	1,04
	≥5	0,81	0,87	0,96	1,00

Таблица 56

Земельные участки под ИЖС						
Площадь, кв.м		аналог				
		<1500	1500-3000	3000-6000	6000-10000	≥10000
объект оценки	<1500	1,00	1,06	1,16	1,26	1,30
	1500-3000	0,95	1,00	1,10	1,19	1,23
	3000-6000	0,86	0,91	1,00	1,08	1,12
	6000-10000	0,79	0,84	0,92	1,00	1,03
	≥10000	0,77	0,81	0,89	0,97	1,00

Таблица 57

Земельные участки подобъекты рекреации					
Площадь, га		аналог			
		<1	1-3	3-10	≥10
объект оценки	<1	1,00	1,06	1,18	1,23
	1-3	0,94	1,00	1,11	1,15
	3-10	0,85	0,90	1,00	1,04
	≥10	0,81	0,87	0,96	1,00

Таблица 58

Земельные участки под объекты придорожного сервиса						
Площадь, га		аналог				
		<1	1-2,5	2,5-5	5-10	≥10
объект оценки	<1	1,00	1,06	1,15	1,23	1,27
	1-2,5	0,94	1,00	1,08	1,16	1,20
	2,5-5	0,87	0,92	1,00	1,07	1,11
	5-10	0,81	0,86	0,93	1,00	1,03
	≥10	0,79	0,84	0,90	0,97	1,00

Существенным для экономики и ценности объекта являются возможности экономии ресурсов. От отношения полезной площади к общей площади помещений зависит характеристика доходности объекта: чем больше это отношение, тем больше отношение дохода к затратам на эксплуатацию объекта и тем меньше доля суммы, подлежащей резервированию на воспроизводство объекта (возврата капитал) в чистом доходе от сдачи объекта в аренду. Экономические характеристики в большей степени влияют на стоимость объектов капитального строительства коммерческого назначения и в меньшей степени на стоимость земельных участков, поскольку для незастроенных земельных участков основное влияние имеет фактические и физические параметры и местоположение. В подавляющем большинстве предложения о продаже земельных участков не содержат условий по передаче какого-либо дополнительного движимого имущества. Наличие движимого имущества влияет на стоимость сделки земельного участка в размере стоимости этого имущества.

1.2.4. Диапазоны корректировок земельных участков с учетом влияния различных факторов

Использование: Диапазоны корректировок приводятся с целью ограничения рамок расчетных коэффициентов корректировки и общего представления о величине корректировки. Применяется в условиях большого различия в параметрах аналога и объекта оценки. Корректировки приводятся в виде диапазонов, найденных по различным местоположениям РФ.

Результаты определений диапазонов корректировок сведены в общую таблицу:

Таблица 24. Диапазоны корректировок для факторов влияния на стоимость земельных участков

№ п/п	Наименование ЗУ	Условие		Диапазоны корректировок	Местоположение земельных участков
	Городские земельные участки				
1	Городского коммерческого назначения (торговля, офисы, сервис)	Близость ж/д вокзала	Удаление на 0,3-0,8 км.	0…21%	Города РФ
2	Городского коммерческого назначения (торговля, офисы, сервис)	Близость к метро	Удаление на 0,3-0,4 км.	0…13%	Мск, СПб
3	Городского коммерческого назначения (торговля, офисы, сервис)	Близость к остановке транспорта	Удаление на 0,3-0,5 км.	0…9%	Города РФ
4	Городского коммерческого назначения (торговля, офисы, сервис)	Близость к остановке транспорта	Удаление на 0,1-0,2 км.	различия не выявлены	Мск, СПб
5	Городского коммерческого назначения (торговля, офисы, сервис)	Наличие рядом церкви	Удаление на 0,3-0,5 км.	различия не выявлены	Мск, СПб
6	Городского коммерческого назначения (торговля, офисы, сервис)	Наличие инженерных сетей на участке	Отсутствие инженерных сетей	различия не выявлены	Мск, СПб
7	Городского коммерческого назначения (торговля, офисы, сервис)	Наличие ИРД	Без ИРД	10…26%	Мск, СПб, М.О.
8	Городского коммерческого назначения (торговля, офисы, сервис)	Наличие культурно-исторического ансамбля	Удаленность от ансамбля до 0,5 км.	0…12%	Мск, СПб
9	Городского коммерческого назначения (торговля, офисы, сервис)	Наличие источника экологической опасности (химзавод, выбросы)	Отсутствие источников экологической опасности в зоне до 3 км.	0…-28%	Мск, СПб
	Земли населенных пунктов.				
1	Под и.ж.с.	Наличие газа на участке	Отсутствие газа и возможности подключения	19…24%	Краснодарский край, М.О, Ленинградская обл.
2	Под и.ж.с.	Наличие газа рядом с участком	Отсутствие газа и возможности подключения	12…23%	Краснодарский край, М.О, Ленинградская обл.
3	Под и.ж.с.	Наличие леса или водоема рядом	Отсутствие леса, водоема	5…13%	Краснодарский край, М.О, Ленинградская обл.
5	Под и.ж.с.	Наличие культурно-исторического ансамбля	Удаленность от ансамбля до 1,5 км.	0…18%	Краснодарский край, М.О, Ленинградская обл.
6	Под и.ж.с.	Наличие рядом церкви	Удаление на 0,3-0,5 км.	0…8%	М.О.
7	Под и.ж.с.	Наличие школы	Отсутствие школы	0…12%	М.О.
8	Под и.ж.с.	Наличие рядом федеральной трассы	Отсутствие федеральной трассы	9…25%	М.О.

№ п/п	Наименование ЗУ	Условие		Диапазоны корректировок	Местоположение земельных участков
9	Под и.ж.с.	Наличие дороги с твердым покрытием	Дорога грунтовая, травянная	0…8%	М.О.
10	Под и.ж.с.	Наличие магазинов	Отсутствие магазинов	0…38%	М.О.
	Земли населенных пунктов до 50 км. от города				
1	Под коттеджную застройку	Наличие общей канализации	Отсутствие общей канализации	8…16%	М.О.
2	Под коттеджную застройку	Наличие рядом выезда на федеральную или муниципальную трассу	Выезд свыше 2 км.	0…11%	М.О.
3	Под коттеджную застройку	Наличие дороги с твердым покрытием	Дорога грунтовая, травянная	0…10%	М.О.
4	Под коттеджную застройку	Наличие леса и водоема	Отсутствие леса, водоема	4…15%	М.О.
5	Под коттеджную застройку.	Централизованная охрана участков	Без охраны	4…6%	М.О.

9.1.1. *Активный рынок*

Значения скидки на торг, усредненные по городам России, и границы доверительных интервалов

Таблица 77

Класс объектов	Активный рынок		
	Среднее	Доверительный интервал	
Цены предложений объектов			
1. Земельные участки под индустриальную застройку	10,2%	9,8%	10,7%
2. Земельные участки под офисно-торговую застройку	9,7%	9,2%	10,1%
3. Земельные участки сельскохозяйственного назначения	9,2%	8,8%	9,7%
4.1. Земельные участки под МЖС	12,7%	12,0%	13,3%
4.2. Земельные участки под ИЖС	8,2%	7,6%	8,7%
5. Земельные участки под объекты рекреации	7,8%	7,3%	8,4%
6. Земельные участки под объекты придорожного сервиса	10,7%	10,1%	11,3%

9.1.2. *Неактивный рынок*

Значения скидки на торг, усредненные по городам России, и границы доверительных интервалов

Таблица 79

Класс объектов	Неактивный рынок		
	Среднее	Доверительный интервал	
Цены предложений объектов			
1. Земельные участки под индустриальную застройку	18,6%	17,9%	19,4%
2. Земельные участки под офисно-торговую застройку	16,0%	15,4%	16,6%
3. Земельные участки сельскохозяйственного назначения	23,1%	22,2%	24,1%
4.1. Земельные участки под МЖС	16,5%	15,8%	17,2%
4.2. Земельные участки под ИЖС	14,8%	14,1%	15,5%
5. Земельные участки под объекты рекреации	21,2%	20,2%	22,1%
6. Земельные участки под объекты придорожного сервиса	18,0%	17,3%	18,7%

ВЫВОДЫ: Диапазон цен на сельскохозяйственные земли Подольского района выявлен без учета торга, а так же с учетом развитой инфраструктуры в районе аналогов и составляет: от 8,37 до 2872,19 рублей за кв.м. в зависимости от расположения, развития инфраструктуры, наличия коммуникаций, удаленности от МКАДа, а так же текущего использования.

3. ПРОЦЕСС ОЦЕНКИ

3.1. ЭТАПЫ ПРОВЕДЕНИЯ ОЦЕНКИ

В соответствии с п. 14 ФСО №1 «Общие понятия оценки, подходы к оценке и требования к проведению оценки», утвержденного приказом Минэкономразвития РФ от 20 мая 2015 г. №297, проведение оценки объекта включает в себя следующие этапы:

- заключение Договора на проведение оценки, включающего задание на оценку;
- сбор и анализ информации, необходимой для проведения оценки;
- оценщик изучает количественные и качественные характеристики объекта оценки, собирает информацию, существенную для определения стоимости объекта оценки теми подходами и методами, которые на основании суждения оценщика должны быть применены при проведении оценки, в том числе:

  a) информацию о политических, экономических, социальных и экологических и прочих факторах, оказывающих влияние на стоимость объекта оценки;

  b) информацию о спросе и предложении на рынке, к которому относится объект оценки, включая информацию о факторах, влияющих на спрос и предложение, количественных и качественных характеристиках данных факторов;

  c) информацию об объекте оценки, включая правоустанавливающие документы, сведения об обременениях, связанных с объектом оценки, информацию о физических свойствах объекта оценки, его технических и эксплуатационных характеристиках, износе и устареваниях, прошлых и ожидаемых доходах и затратах, данные бухгалтерского учета и отчетности, относящиеся к объекту оценки, а также иную информацию, существенную для определения стоимости объекта оценки.
- применение подходов к оценке, включая выбор методов оценки и осуществление необходимых расчетов;
- согласование (обобщение) результатов применения подходов к оценке и определение итоговой величины стоимости объекта оценки;
- составление отчета об оценке.

3.2. ПОДХОДЫ К ОЦЕНКЕ

Согласно методическим рекомендациям по определению рыночной стоимости земельных участков, утвержденных Минимущества России в соответствии с постановлением Правительства Российской Федерации от 6 июля 2001 г. № 519 «Об утверждении стандартов оценки», оценка земельных участков сельскохозяйственного назначения производится исходя из их разрешенного, неистощительного и наиболее эффективного использования с учетом особенностей сельскохозяйственного районирования территории.

При оценке рыночной стоимости сельскохозяйственных угодий методом сравнения продаж и методом капитализации земельной ренты в составе факторов стоимости следует учитывать плодородие земельного участка, а также влияние экологических факторов. К числу основных факторов, определяющих плодородие земельного участка, в частности, относятся: качественные характеристики почвенного слоя земельного участка (содержание питательных веществ, влагообеспеченность, аэрация, механический состав, структурный состав, кислотность и др.), рельеф, микроклимат.

При оценке рыночной стоимости сельскохозяйственных угодий методом капитализации земельной ренты существуют особенности расчета земельной ренты, связанные с принятой системой учета плодородия земельного участка.

Земельная рента рассчитывается как разность между валовым доходом и затратами на ведение сельскохозяйственного производства с учетом прибыли предпринимателя. Валовой доход рассчитывается для единицы площади земельного

участка как произведение нормативной урожайности сельскохозяйственной культуры на ее рыночную цену.

Нормативная урожайность сельскохозяйственной культуры определяется плодородием земельного участка, измеряемым в баллах бонитета.

Расчет издержек в денежном выражении осуществляется исходя из сложившихся в районе расположения земельного участка рыночных цен.

При расчете валового дохода сенокосов и пастбищ следует исходить из их нормативной урожайности. Нормативная урожайность сенокосов и пастбищ определяется ее пересчетом в центнеры кормовых единиц (1 центнер кормовых единиц равняется 1 центнеру овса). При этом величина валового дохода определяется на основе рыночной цены овса.

В случае использования иных методов в отчете об оценке целесообразно раскрыть их содержание и обосновать использование[1)].

Метод сравнения продаж

Метод применяется для оценки земельных участков, как занятых зданиями, строениями и (или) сооружениями (далее - застроенных земельных участков), так и земельных участков, не занятых зданиями, строениями и (или) сооружениями (далее - незастроенных земельных участков). Условие применения метода - наличие информации о ценах сделок с земельными участками, являющимися аналогами оцениваемого. При отсутствии информации о ценах сделок с земельными участками допускается использование цен предложения (спроса).

Метод предполагает следующую последовательность действий:

определение элементов, по которым осуществляется сравнение объекта оценки с объектами - аналогами (далее - элементов сравнения);

определение по каждому из элементов сравнения характера и степени отличий каждого аналога от оцениваемого земельного участка;

определение по каждому из элементов сравнения корректировок цен аналогов, соответствующих характеру и степени отличий каждого аналога от оцениваемого земельного участка;

корректировка по каждому из элементов сравнения цен каждого аналога, сглаживающая их отличия от оцениваемого земельного участка;

расчет рыночной стоимости земельного участка путем обоснованного обобщения скорректированных цен аналогов.

К элементам сравнения относятся факторы стоимости объекта оценки (факторы, изменение которых влияет на рыночную стоимость объекта оценки) и сложившиеся на рынке характеристики сделок с земельными участками.

Наиболее важными факторами стоимости, как правило, являются:

местоположение и окружение;

целевое назначение, разрешенное использование, права иных лиц на земельный участок;

физические характеристики (рельеф, площадь, конфигурация и др.);

транспортная доступность;

инфраструктура (наличие или близость инженерных сетей и условия подключения к ним, объекты социальной инфраструктуры и т.п.).

К характеристикам сделок с земельными участками, в том числе, относятся:

условия финансирования сделок с земельными участками (соотношение собственных и заемных средств, условия предоставления заемных средств);

условия платежа при совершении сделок с земельными участками (платеж денежными средствами, расчет векселями, взаимозачеты, бартер и т.п.);

обстоятельства совершения сделки с земельными участками (был ли земельный участок представлен на открытый рынок в форме публичной оферты, аффилированность покупателя и продавца, продажа в условиях банкротства и т.п.);

изменение цен на земельные участки за период с даты заключения сделки с аналогом до даты проведения оценки.

Характер и степень отличий аналога от оцениваемого земельного участка устанавливаются в разрезе элементов сравнения путем прямого сопоставления каждого аналога с объектом оценки. При этом предполагается, что сделка с объектом оценки будет совершена исходя из сложившихся на рынке характеристик сделок с земельными участками.

Корректировки цен аналогов по элементам сравнения могут быть определены как для цены единицы измерения аналога (например, гектар, квадратный метр), так и для цены аналога в целом. Корректировки цен могут рассчитываться в денежном или процентном выражении.

Величины корректировок цен, как правило, определяются следующими способами:

прямым попарным сопоставлением цен аналогов, отличающихся друг от друга только по одному элементу сравнения, и определением на базе полученной таким образом информации корректировки по данному элементу сравнения;

прямым попарным сопоставлением дохода двух аналогов, отличающихся друг от друга только по одному элементу сравнения, и определения путем капитализации разницы в доходах корректировки по данному элементу сравнения;

корреляционно - регрессионным анализом связи между изменением элемента сравнения и изменением цен аналогов (цен единиц измерения аналогов) и определением уравнения связи между значением элемента сравнения и величиной рыночной стоимости земельного участка;

определением затрат, связанных с изменением характеристики элемента сравнения, по которому аналог отличается от объекта оценки;

экспертным обоснованием корректировок цен аналогов.

В результате определения и внесения корректировок цены аналогов (единицы измерения аналогов), как правило, должны быть близки друг к другу. В случае значительных различий скорректированных цен аналогов целесообразно выбрать другие аналоги; элементы, по которым проводится сравнение; значения корректировок.

Данный метод не был использован при оценке объектов ввиду, того что земли сельскохозяйственного назначения подольского района используются не по назначению их стоимость завышена, так же она завышена из- за изъятия земель для государственных нужд. Поэтому использовать сравнительный подход не целесообразно, так как нет уверенности в достоверности получаемой из открытых источников информации о продажах.

Метод выделения

Метод применяется для оценки застроенных земельных участков.

Условия применения метода:

наличие информации о ценах сделок с едиными объектами недвижимости, аналогичными единому объекту недвижимости, включающему в себя оцениваемый земельный участок. При отсутствии информации о ценах сделок допускается использование цен предложения (спроса);

соответствие улучшений земельного участка его наиболее эффективному использованию.

Метод предполагает следующую последовательность действий:

определение элементов, по которым осуществляется сравнение единого объекта недвижимости, включающего в себя оцениваемый земельный участок, с объектами - аналогами;

определение по каждому из элементов сравнения характера и степени отличий каждого аналога от единого объекта недвижимости, включающего в себя оцениваемый земельный участок;

определение по каждому из элементов сравнения корректировок цен аналогов, соответствующих характеру и степени отличий каждого аналога от единого объекта недвижимости, включающего в себя оцениваемый земельный участок;

корректировка по каждому из элементов сравнения цен каждого аналога, сглаживающая их отличия от единого объекта недвижимости, включающего в себя оцениваемый земельный участок;

расчет рыночной стоимости единого объекта недвижимости, включающего в себя оцениваемый земельный участок, путем обоснованного обобщения скорректированных цен аналогов;

расчет стоимости замещения или стоимости воспроизводства улучшений оцениваемого земельного участка;

расчет рыночной стоимости оцениваемого земельного участка путем вычитания из рыночной стоимости единого объекта недвижимости, включающего в себя оцениваемый земельный участок, стоимости замещения или стоимости воспроизводства улучшений земельного участка.

Сумма затрат на создание улучшений земельного участка может определяться с использованием укрупненных и (или) элементных стоимостных показателей.

К укрупненным стоимостным показателям относятся как показатели, характеризующие параметры объекта в целом - квадратный, кубический, погонный метр, так и показатели по комплексам и видам работ.

К элементным стоимостным показателям относятся элементные цены и расценки, используемые при определении суммы затрат на создание улучшений.

Укрупненные и элементные стоимостные показатели, рассчитанные в зафиксированном на конкретную дату уровне цен (базисном уровне цен), могут быть пересчитаны в уровень цен на дату оценки с использованием системы текущих и прогнозных индексов изменения стоимости строительства.

Расчет суммы затрат на создание улучшений с использованием элементных стоимостных показателей может осуществляться также с использованием ресурсного и ресурсно - индексного методов. Ресурсный (ресурсно - индексный) метод состоит в калькулировании в текущих (прогнозных) ценах и тарифах всех ресурсов (элементов затрат), необходимых для создания улучшений.

При определении суммы затрат на создание улучшений земельного участка следует учитывать прибыль инвестора - величину наиболее вероятного вознаграждения за инвестирование капитала в создание улучшений. Прибыль инвестора может рассчитываться как разность между ценой продажи и затратами на создание аналогичных объектов. Прибыль инвестора также может быть рассчитана как отдача на капитал при его наиболее вероятном аналогичном по уровню рисков инвестировании.

При определении стоимости замещения или стоимости воспроизводства учитывается величина накопленного износа улучшений.

Накопленный износ улучшений может определяться в целом или в денежном выражении как сумма физического, функционального и части экономического износа, относящегося к улучшениям.

Физическим износом является потеря стоимости улучшений, обусловленная ухудшением их физических свойств.

Функциональным износом является потеря стоимости улучшений, обусловленная несоответствием объемно - планировочного решения, строительных материалов и инженерного оборудования улучшений, качества произведенных строительных работ или других характеристик улучшений современным рыночным требованиям, предъявляемым к данному типу улучшений.

Экономическим износом является потеря стоимости единого объекта недвижимости, обусловленная отрицательным воздействием внешних по отношению к нему факторов.

Физический и функциональный износ могут быть устранимыми и неустранимыми. Экономический износ, как правило, является неустранимым. При этом износ является устранимым, если затраты на его устранение меньше, чем увеличение стоимости объекта недвижимости в результате его устранения.

В связи с отсутствием концепции по застройке земельного участка данный метод в оценке не использовался. Данный участок не застроен.

Метод распределения

Метод применяется для оценки застроенных земельных участков.

Условия применения метода:

наличие информации о ценах сделок с едиными объектами недвижимости, аналогичными единому объекту недвижимости, включающему в себя оцениваемый земельный участок. При отсутствии информации о ценах сделок допускается использование цен предложения (спроса);

наличие информации о наиболее вероятной доле земельного участка в рыночной стоимости единого объекта недвижимости;

соответствие улучшений земельного участка его наиболее эффективному использованию.

Метод предполагает следующую последовательность действий:

определение элементов, по которым осуществляется сравнение единого объекта недвижимости, включающего в себя оцениваемый земельный участок, с объектами - аналогами;

определение по каждому из элементов сравнения характера и степени отличий каждого аналога от единого объекта недвижимости, включающего в себя оцениваемый земельный участок;

определение по каждому из элементов сравнения корректировок цен аналогов, соответствующих характеру и степени отличий каждого аналога от единого объекта недвижимости, включающего в себя оцениваемый земельный участок;

корректировка по каждому из элементов сравнения цен каждого аналога, сглаживающая их отличия от единого объекта недвижимости, включающего в себя оцениваемый земельный участок;

расчет рыночной стоимости единого объекта недвижимости, включающего в себя оцениваемый земельный участок, путем обоснованного обобщения скорректированных цен аналогов;

расчет рыночной стоимости оцениваемого земельного участка путем умножения рыночной стоимости единого объекта недвижимости, включающего в себя оцениваемый земельный участок, на наиболее вероятное значение доли земельного участка в рыночной стоимости единого объекта недвижимости.

В связи с отсутствием концепции по застройке земельного участка данный метод в оценке не использовался. Данный участок не застроен.

Метод капитализации земельной ренты

Метод применяется для оценки застроенных и незастроенных земельных участков. Условие применения метода - возможность получения земельной ренты от оцениваемого земельного участка.

Метод предполагает следующую последовательность действий:

расчет земельной ренты, создаваемой земельным участком;

определение величины соответствующего коэффициента капитализации земельной ренты;

расчет рыночной стоимости земельного участка путем капитализации земельной ренты.

Под капитализацией земельной ренты понимается определение на дату проведения оценки стоимости всех будущих равных между собой или изменяющихся с одинаковым темпом величин земельной ренты за равные периоды времени. Расчет производится путем

деления величины земельной ренты за первый после даты проведения оценки период на определенный оценщиком соответствующий коэффициент капитализации.

В рамках данного метода величина земельной ренты может рассчитываться как доход от сдачи в аренду земельного участка на условиях, сложившихся на рынке земли.

Основными способами определения коэффициента капитализации являются:

деление величины земельной ренты по аналогичным земельным участкам на цену их продажи;

увеличение безрисковой ставки отдачи на капитал на величину премии за риск, связанный с инвестированием капитала в оцениваемый земельный участок.

При этом под безрисковой ставкой отдачи на капитал понимается ставка отдачи при наименее рискованном инвестировании капитала (например, ставка доходности по депозитам банков высшей категории надежности или ставка доходности к погашению по государственным ценным бумагам).

Данный метод применялся для оценки земельных участков сельскохозяйственного назначения.

Метод остатка

Метод применяется для оценки застроенных и незастроенных земельных участков. Условие применения метода - возможность застройки оцениваемого земельного участка улучшениями, приносящими доход.

Метод предполагает следующую последовательность действий:

расчет стоимости воспроизводства или замещения улучшений, соответствующих наиболее эффективному использованию оцениваемого земельного участка;

расчет чистого операционного дохода от единого объекта недвижимости за определенный период времени на основе рыночных ставок арендной платы;

расчет чистого операционного дохода, приходящегося на улучшения, за определенный период времени как произведения стоимости воспроизводства или замещения улучшений на соответствующий коэффициент капитализации доходов от улучшений;

расчет величины земельной ренты как разности чистого операционного дохода от единого объекта недвижимости за определенный период времени и чистого операционного дохода, приходящегося на улучшения за соответствующий период времени;

расчет рыночной стоимости земельного участка путем капитализации земельной ренты.

Метод допускает также следующую последовательность действий:

расчет стоимости воспроизводства или замещения улучшений, соответствующих наиболее эффективному использованию оцениваемого земельного участка;

расчет чистого операционного дохода от единого объекта недвижимости за определенный период времени на основе рыночных ставок арендной платы;

расчет рыночной стоимости единого объекта недвижимости путем капитализации чистого операционного дохода за определенный период времени;

расчет рыночной стоимости земельного участка путем вычитания из рыночной стоимости единого объекта недвижимости стоимости воспроизводства или замещения улучшений.

Чистый операционный доход равен разности действительного валового дохода и операционных расходов. При этом из действительного валового дохода вычитаются только те операционные расходы, которые, как правило, несет арендодатель.

Действительный валовой доход равен разности потенциального валового дохода и потерь от простоя помещений и потерь от неплатежей за аренду.

Потенциальный валовой доход равен доходу, который можно получить от сдачи всей площади единого объекта недвижимости в аренду при отсутствии потерь от невыплат арендной платы. При оценке земельного участка арендные ставки за

пользование единым объектом недвижимости рассчитываются на базе рыночных ставок арендной платы (наиболее вероятных ставок арендной платы, по которым объект оценки может быть сдан в аренду на открытом рынке в условиях конкуренции, когда стороны сделки действуют разумно, располагая всей необходимой информацией, а на величине ставки арендной платы не отражаются какие-либо чрезвычайные обстоятельства).

Для пустующих и используемых собственником для собственных нужд помещений также используются рыночные ставки арендной платы. В потенциальный доход включаются и другие доходы, получаемые за счет неотделимых улучшений недвижимости, но не включенные в арендную плату.

Величина операционных расходов определяется исходя из рыночных условий сдачи в аренду единых объектов недвижимости. Операционные расходы подразделяются на: постоянные - не зависящие от уровня заполняемости единого объекта недвижимости, переменные - зависящие от уровня заполняемости единого объекта недвижимости и расходы на замещение элементов улучшений со сроком использования меньше, чем срок использования улучшений в целом (далее - элементов с коротким сроком использования). В состав операционных расходов не входят амортизационные отчисления по недвижимости и расходы по обслуживанию долговых обязательств по недвижимости.

Расчет расходов на замещение элементов улучшений с коротким сроком использования производится путем деления суммы затрат на создание данных элементов улучшений на срок их использования. В процессе выполнения данных расчетов целесообразно учитывать возможность процентного наращивания денежных средств для замены элементов с коротким сроком использования.

Управленческие расходы включаются в состав операционных расходов независимо от того, кто управляет объектом недвижимости - собственник или управляющий.

При расчете коэффициента капитализации для улучшений земельного участка следует учитывать наиболее вероятный темп изменения дохода от улучшений и наиболее вероятное изменение стоимости улучшений (например, при уменьшении стоимости улучшений - учитывать возврат капитала, инвестированного в улучшения).

В связи с отсутствием концепции по застройке земельного участка данный метод в оценке не использовался. Данные участки свободны

Метод предполагаемого использования

Метод применяется для оценки застроенных и незастроенных земельных участков.

Условие применения метода - возможность использования земельного участка способом, приносящим доход.

Метод предполагает следующую последовательность действий:

определение суммы и временной структуры расходов, необходимых для использования земельного участка в соответствии с вариантом его наиболее эффективного использования (например, затрат на создание улучшений земельного участка или затрат на разделение земельного участка на отдельные части, отличающиеся формами, видом и характером использования);

определение величины и временной структуры доходов от наиболее эффективного использования земельного участка;

определение величины и временной структуры операционных расходов, необходимых для получения доходов от наиболее эффективного использования земельного участка;

определение величины ставки дисконтирования, соответствующей уровню риска инвестирования капитала в оцениваемый земельный участок;

расчет стоимости земельного участка путем дисконтирования всех доходов и расходов, связанных с использованием земельного участка.

При этом под дисконтированием понимается процесс приведения всех будущих доходов и расходов к дате проведения оценки по определенной оценщиком ставке дисконтирования.

Для приведения всех будущих доходов и расходов к дате проведения оценки используются ставки дисконтирования, получаемые на основе анализа ставок отдачи на капитал аналогичных по уровню рисков инвестиций.

Источником доходов может быть сдача в аренду, хозяйственное использование земельного участка или единого объекта недвижимости либо продажа земельного участка или единого объекта недвижимости в наиболее вероятные сроки по рыночной стоимости.

Расчет доходов в варианте сдачи недвижимости в аренду должен предусматривать учет дохода от продажи единого объекта недвижимости в конце прогнозного периода.

В связи с отсутствием концепции по застройке земельного участка данный метод в оценке не использовался.

АНАЛИЗ НАИБОЛЕЕ ЭФФЕКТИВНОГО ИСПОЛЬЗОВАНИЯ ОБЪЕКТА ОЦЕНКИ

Анализ наиболее эффективного использования является Анализ наиболее эффективного использования является основополагающим принципом при определении рыночной стоимости объекта недвижимости. Данный анализ позволяет определить наиболее конкурентоспособное использование объекта недвижимости, т.е. такое использование, которому соответствует ожидание максимальной рыночной стоимости оцениваемого объекта.

Наиболее эффективное использование – это разумный вариант использования земельного участка и существующих строений на нем, который является юридически правомочным, физически возможным, финансово обеспеченным и максимально экономичным на дату оценки (т.е. дающим максимальную полезность от использования оцениваемого земельного участка).

В основе концепции рыночной стоимости недвижимости лежит предпосылка о фундаментальном значении распределения величин стоимости земельного участка и объекта в целом. Стоимость земельного участка составляет от 25% до 70% (приложение 1) от общей стоимости объекта недвижимости в зависимости от эффективности его использования[8].В условиях Российского рынка эта величина лежит в том же диапазоне[9]. Для наиболее эффективного использования эта величина составляет 25-35% (приложение 1) и может увеличиваться, если эффективность использования земельного участка уменьшается. Это положение определяет сущность свойства рыночной стоимости земельного участка – земельный участок износу не подлежит при правильном его использовании. Иначе говоря, те улучшения, которые производятся на земельном участке, в виде строений, сооружений, коммуникаций, лесных насаждений и т.п. увеличивают стоимость объекта в целом, в зависимости от того, насколько эти улучшения воспринимаются на рынке недвижимости. В связи с этим для любой недвижимости может существовать наиболее эффективное использование земельного участка как свободного и использование земельного участка с находящимися на нем улучшениями, причем в общем случае эти варианты могут не совпадать. Если существующие улучшения не соответствуют наиболее эффективному использованию, стоимость земельного участка составляет большую часть в рыночной стоимости объекта в целом. В этом случае не полностью используется потенциал земельного участка и анализ использования должен рассмотреть целесообразность варианта сноса существующей застройки или возведение строений в соответствии с оптимальным назначением земельного участка. В силу этого анализ наиболее эффективного использования оцениваемого объекта обычно предусматривает две стадии:

- ✓ анализ земельного участка как неосвоенного;
- ✓ анализ земельного участка с существующими зданиями с учетом возможностей их развития.
- ✓

Наилучшее использование объекта определяется с одной стороны административными ограничениями по виду использования земельного участка, с другой

стороны инвестором – какой класс недвижимости наиболее эффективен при существующих ограничениях вида использования.

- ✓ **Законодательная допустимость**: предусматривает рассмотрение только тех вариантов, которые не противоречат законодательству и разрешены распоряжениями о зонировании. категория земель: сельскохозяйственного назначения» с разрешенным использованием для сельскохозяйственного производства.
- ✓ **Физическая возможность**: рассмотрение физически реальных для данного участка вариантов использования.

Оцениваемый объект оценки будет использоваться для севооборота

Экономическая целесообразность: рассмотрение того, какой физически возможный и законодательно допустимый вариант использования будет давать приемлемый доход владельцу объекта, равный или больший по сравнению с суммой операционных расходов, финансовых обязательств и капитальных затрат.

Не смотря на то, что оцениваемый объект является единичным активом предприятия рассмотрение оценки справедливой стоимости для него как единичного актива готового для реализации не целесообразно.

Максимальная эффективность: рассмотрение того, какое из экономически приемлемых использований будет приносить максимальный чистый доход или максимальную текущую стоимость.

Критерием наилучшего и наиболее эффективного использования является максимальная стоимость земельного участка, рассчитанная по остаточному методу.

Так как в данном отчете оценивается свободный земельный участок, полученный результат любым методом оценки с учетом принятых условий в данном разделе будет соответствовать максимальной эффективности в экономической обстановке на дату оценки.

Выводы:

Основываясь на проведенном анализе рынка, и принимая во внимание расположение объекта, его правовой режим, площадь земельного участка, вид разрешенного использования и проведенные расчеты можно сделать следующий вывод:

Рассматриваемый объект недвижимости относится к сельскохозяйственному назначению, представляет собой сельскохозяйственное угодье, используемое в кормовом севообороте, и остается таковым согласно разрешенному использованию.

Исходя из этого, при оценке принимается использование объекта существующее.

АНАЛИЗ ДОСТАТОЧНОСТИ И ДОСТОВЕРНОСТИ

Затратный подход

По результатам сбора информации об объекте оценки для решения поставленной задачи в рамках затратного подхода Оценщик считает собранную информацию недостаточной и недостоверной для определения справедливой стоимости объекта оценки.

Сравнительный подход

По результатам сбора информации об объекте оценки для решения поставленной задачи в рамках сравнительного подхода Оценщик считает собранную информацию не достаточной и не достоверной, для определения справедливой стоимости объекта оценки

Доходный подход

По результатам сбора информации об объекте оценки для решения поставленной задачи в рамках доходного подхода Оценщик считает собранную информацию достаточной и достоверной для определения справедливой стоимости объекта оценки.

4. РАСЧЕТ СПРАВЕДЛИВОЙ СТОИМОСТИ ОБЪЕКТА ОЦЕНКИ.

Для проведения оценки в пределах земельного участка в соответствии с его экспликацией выделяются:

- Сельскохозяйственные угодья (пашня, сенокосы, пастбища, залежь и многолетние насаждения);
- Земли, занятые зданиями, строениями, сооружениями.
- Земли, занятые внутрихозяйственными дорогами, коммуникациями, древесно-кустарниковой растительностью, замкнутые водоемы.

Рыночная оценка стоимости земельного участка определяется на основе оценки входящих в его состав земель, занятых зданиями, строениями, сооружениями.

При этом рыночная стоимость оцениваемого земельного участка определяется с учетом характеристик входящих в его состав земель, занятых внутрихозяйственными дорогами, коммуникациями, древесно–кустарниковой растительностью, которые не могут быть использованы для предпринимательской деятельности.

Сельскохозяйственные угодья и замкнутые водоемы, которые могут быть использованы для предпринимательской деятельности (например, для ведения рыбного хозяйства), оцениваются, как правило, методом сравнения продаж или методом капитализации ренты.

Земли, занятые зданиями, строениями, сооружениями, используемыми для производства, оцениваются методами оценки застроенных или предназначенных для застройки земельных участков. Земли под хозяйственными постройками (сараи или иные некапитальные строения), расположенные на сельскохозяйственных угодьях, оцениваются как сельскохозяйственные угодья.

При оценке справедливой стоимости методом сравнения продаж и методом капитализации земельной ренты в составе факторов стоимости следует учитывать влияние экологических факторов.

Земельная рента рассчитывается как разность между валовым доходом и затратами с учетом прибыли предпринимателя.

Расчет издержек в денежном выражении осуществляется исходя из сложившихся в районе расположения земельного участка рыночных цен.

При расчете издержек учитывается уровень инженерного обустройства земельного участка, в том числе плотность дорожной сети, качество дорог.

Рыночную стоимость имеют те земельные участки, которые способны удовлетворять потребности пользователя (потенциального покупателя) в течение определенного времени (принцип полезности).

Рыночная стоимость земельного участка зависит от спроса и предложения на рынке и характера конкуренции продавцов и покупателей (принцип спроса и предложения).

Рыночная стоимость земельного участка не может превышать наиболее вероятные затраты на приобретение объекта эквивалентной полезности (принцип замещения).

Рыночная стоимость земельного участка зависит от ожидаемой величины, срока и вероятности получения дохода от земельного участка за определенный период времени при наиболее эффективном его использовании, без учета доходов от других факторов производства, привлекаемых к земельному участку для предпринимательской деятельности (принцип ожидания).

Рыночная стоимость земельных участков изменяется во времени и определяется на конкретную дату (принцип изменения).

Рыночная стоимость земельного участка зависит от изменения его целевого назначения, разрешенного использования, прав иных лиц на земельный участок, разделения имущественных прав на земельный участок.

Рыночная стоимость земельного участка зависит от его местоположения и влияния внешних факторов.

4.1. РАСЧЕТ СТОИМОСТИ ПО СРАВНИТЕЛЬНОМУ ПОДХОДУ.

Сравнительный подход основывается на принципе замещения. Другими словами, он имеет в своей основе предположение, что благоразумный покупатель за выставленную на продажу недвижимость заплатит не большую сумму, чем та, за которую можно приобрести аналогичный по качеству и пригодности объект. Данный подход включает сбор данных о рынке продаж и предложений по объектам недвижимости, сходным с оцениваемым. Цены на объекты-аналоги затем корректируются с учетом параметров, по которым эти объекты отличаются от оцениваемого объекта. После корректировки цен их можно использовать для определения рыночной стоимости оцениваемого объекта. В процессе сбора информации по сопоставимым объектам оценщик не обнаружил информацию о совершенных сделках купли-продажи аналогичных объектов, т.к. информация об условиях продажи и реальной цене сделки, как правило, носит конфиденциальный характер.

Учитывая вышеизложенное, Оценщик отказывается от применения сравнительного подхода в отношении расчета справедливой стоимости земельного участка.

4.2. РАСЧЕТ СТОИМОСТИ ПО ЗАТРАТНОМУ ПОДХОДУ.

Затратный подход не применяется для самостоятельной оценки земельного участка, так как земельный участок является не возобновляемым активом.

В оценочной практике возможно использование элементов затратного подхода в сравнительном и доходном подходах для расчета стоимости улучшений земельного участка.

Учитывая вышеизложенное, Оценщик отказывается от применения затратного подхода в отношении расчета справедливой стоимости земельного участка.

4.3. РАСЧЕТ СТОИМОСТИ ПО ДОХОДНОМУ ПОДХОДУ.

Анализ рынка молока

Обзор рынка молока за 2017 год



ИТОГИ: 10 главных тенденций молочного рынка 2016 года Milknews начинает серию текстов, посвященных итогам 2016 года и прогнозам на 2017 год. В первом выпуска Аналитический центр Milknews подготовил для вас подборку самых важных и интересных тенденций на рынке - производство, потребление, запасы, поголовье и продуктивность и что с ними произошло за год. 1. Потребление молочной продукции снижается В 2016 году потребление молочной продукции показывало небольшой прирост в I полугодии. Он происходил благодаря увеличению тогда еще дешевого импорта и внутреннего

производства молочной продукции. Однако затем произошло повышение мировых цен на молочную продукцию, и импортные поставки сократились. Свои объемы производства тоже снизились, а цен на внутреннем рынке начали расти. Эти события вновь привели к снижению темпов восстановления спроса. Продолжилось снижение потребления (сливочное масло, творог) и переориентация спроса - на более дешевую традиционную цельномолочную продукцию взамен дорогостоящих продуктов.

В итоге потребление цельномолочной продукции увеличилось по итогам 10 месяцев на 2,0%, сыров и сырных продуктов – на 4,2%, в том числе сравнительно дешевых плавленых сыров – на 0,6%, а потребление сырных продуктов еще остается ниже уровня 2015 года на 1,7%, сливочного масла – на 3,5%, творога и творожных продуктов – на 1,2%, йогурта – на 0,1%. По итогам 2016 года потребление молока и молочной продукции может снизиться до 237,5 кг/чел./год (73,1% от нормы), что окажется на 0,7% ниже показателя 2015 года. Глобально это происходит из-за падения покупательной способности доходов населения, повышения цен во II полугодии и увеличения стоимости импорта в результате роста мировых цен.

2. Доля фальсификата на молочном рынке снизилась Как мы считаем? По предварительным итогам 10 месяцев 2016 года, официально произведено молочной продукции (в пересчете на молочные жиры) около 738 тыс. т. При этом на переработку поступило 638 тыс. т молочного жира в виде сырого молока российского производства, 48 тыс. тонн – за счет импорта, около 1 тыс. т – за счет использования запасов. Таким образом, дефицит молочных жиров для произведенной в 2016 году молочной продукции составляет 51 тыс. т или около 7%. Причем в 2015 году по итогам 10 месяцев этот показатель составлял 8%, а по итогам года – 10%. Это объясняется снижением объемов фальсифицированной продукции в летние месяцы из-за увеличения валовых надоев и объемов производства товарного молока. Также снижение объемов фальсификата на молочном рынке может быть связано с комплексом мероприятий, направленных на выявление фальсифицированной молочной продукции, в результате чего часть фальсифицированного сливочного масла после корректировки маркировки перешла в категорию "маргарины и спреды".

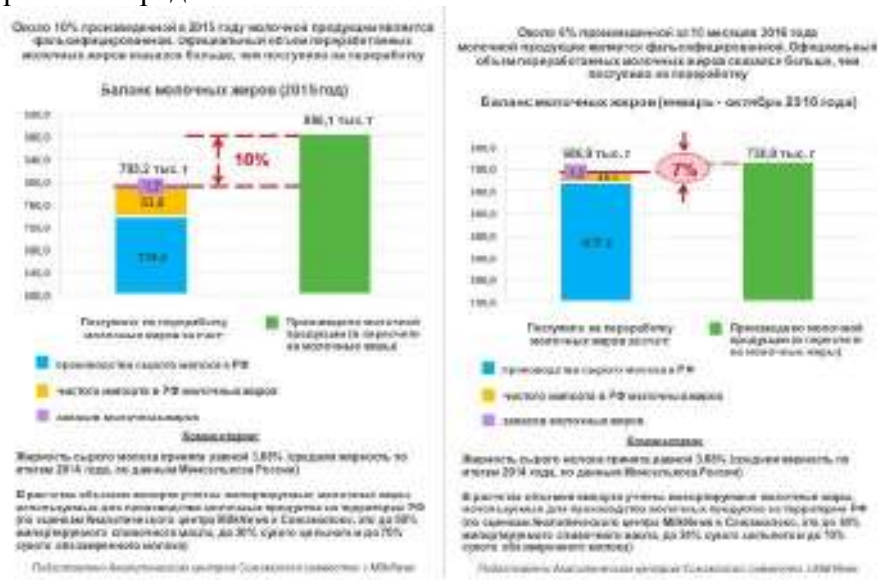

3. Темпы наращивания производства молочных продуктов снижаются Производство большинства ключевых видов молочной продукции в России в 2016 году по итогам 10 месяцев остается выше прошлогодних уровней, но не на много. Приходится заметить, что темпы наращивания производства в текущем году значительно снизились. Это обусловлено недостатком сырья и увеличением объемов импорта молочной продукции в I полугодии. Производство цельномолочной продукции остается выше на 1,7%, сыров – на 2,2%, сырных продуктов – на 1,0%, сухого цельного молока – на 12,9%. При этом производство сливочного масла и сухого обезжиренного молока остается ниже объемов 2015 года на 5,6% и 4,8% соответственно, творога и творожных продуктов – на 1,8%, маргариновой продукции – на 6,4%. По оценкам АЦ MilkNews совместно с Союзмолоко, в 2016 году увеличится производство наиболее востребованных населением видов молочной продукции: цельномолочная продукция (+1,2%, до 11,9 млн т в пересчете на молоко), сыры (+2,4%, до 463,6 тыс. т) и сырные продукты (+0,1%, до 136,1 тыс. т). 4. Самая востребованная продукция в России - цельномолочная Производство цельномолочной продукции по итогам 10 месяцев 2016 года составило 9,913 млн т в пересчете на молоко, превысив показатель аналогичного периода 2015 года на 1,7%. По итогам 2016 года производство цельномолочной продукции, по оценкам АЦ MilkNews и Союзмолоко, может составить 11,9 млн т, или на 1,2% больше, чем в 2015 году. По оценкам Минэкономразвития России, прирост производства может составить 1,5%. Увеличение объемов производства цельномолочной продукции отмечается на протяжение 5 лет (с 2011 года). Переориентация потребительского спроса на традиционные сравнительно недорогие цельномолочные продукты (молоко, сметана, кефир и т.п.) в условиях снижения покупательной способности денежных доходов населения будет способствовать дальнейшему расширению производства цельномолочной продукции.

5. Производство сыров растет, а творога - снижается В 2016 году продолжилась начавшаяся в конце прошлого года тенденция снижения темпов наращивания объемов производства сыров и творога (считаются в одной группе). В результате за январь – октябрь 2016 года производство сыров и творога оказалось ниже уровня прошлого года на 0,2 % (в 2015 году прирост производства по итогам 10 месяцев составил 12,9%) и составило 1 148,6 тыс. т. Сыров и продуктов сырных было произведено на 1,9% больше (всего – 501,6 тыс. т), чем за тот же период 2015 года (в 2015 году аналогичный прирост составил 22,6%). При этом производство сыров оказалось выше прошлогодних показателей на 2,2%, а увеличение объемов производства более дешевых сырных продуктов составило только 1,0%. Вместе с тем производство творога и творожных продуктов продолжает снижаться во втором полугодии. За первое полугодие 2016 года производство творога и творожных продуктов увеличилось на 0,6% в сравнении с 2015 годом (за аналогичный период 2015 года – на 7,1%) и составило 400,3 тыс. т, однако уже по итогам августа совокупные объемы производства оказались на 1,3% ниже, чем в 2015 году (519,1 тыс. т против 525,7 тыс. т), а по итогам 10 месяцев валовое производство оказалось ниже на 1,8% и составило 647,0 тыс. т. Снижение темпов роста производства сыров и творога обуславливается рядом факторов. Это, прежде всего, сохраняющийся дефицит сырого молока, пригодного для производства сыров, сохраняющаяся ценовая конкуренция с зарубежными (в том числе белорусскими) производителями, сравнительно небольшой платежеспособный потребительский спрос на относительно дорогие молочные продукты, в том числе сыры. В результате оборотные активы промышленных производителей сыров сокращаются, что в условиях достаточно продолжительных сроков вызревания сыров оказывается неприемлемым и ведет к значительному снижению рентабельности производства.

6. Производство масла упало Производство масла сливочного в 2015 году росло умеренными темпами: за год прирост составил 3%, а абсолютный объем производства достиг 256,3 тыс. т. В 2016 году производство сливочного масла оставалось ниже соответствующих объемов 2015 года, чему способствовало наращивание импортных

поставок и увеличение производства маргариновой продукции в I полугодии, а также продолжающееся снижение потребительского спроса на дорогостоящее сливочное масло. В условиях сокращения покупательной способности доходов населения потребители снижают потребление молочных жиров. Это касается как сливочного масла, так и его более дешевых "заменителей" – маргаринов и спредов, производство которых в 2015 году увеличилось в сравнении с 2013 годом на 15,6% и 10,6% соответственно. Наращиванию производства маргаринов в 2015 году и первой половине 2016 года способствовал недостаток сырого молока для производства молокоемкого сливочного масла, а также, возможно, комплекс мероприятий, направленных на выявление фальсифицированной молочной продукции, в результате чего часть фальсифицированного сливочного масла после корректировки маркировки перешла в категорию "маргарины и спреды". В результате объемы произведенного сливочного масла снизились, а маргаринов и спредов, напротив, увеличились. По оценкам АЦ MilkNews совместно с Союзмолоко, по итогам 2016 года производство сливочного масла может оказаться ниже объемов 2015 года на 5% и составит 243,5 тыс. т.

7. Маргарины - больше не точка роста на рынке молочной продукции Производство маргариновой продукции планомерно увеличивается на протяжение уже нескольких лет, оставаясь значительно выше объемов производства сливочного масла. Однако по итогам октября 2016 года отмечается сокращение производства маргаринов на 6,4% (в сравнении с январем – октябрем 2015 года), до 401,7 тыс. т с начала года. За 10 месяцев 2016 года производство сливочного масла сократилось на 5,6% в сравнении с тем же периодом 2015 года и составило 209,0 тыс. т (ниже объемов 2014 года на 1,9%). Производство маргариновой продукции при этом сократилось на 6,4%, до 401,7 тыс. т, спредов – на 1,1%, до 129,2 тыс. т. Производство маргариновой продукции по итогам года может сократиться существенно – на 6,4%, до 492,9 тыс. т, спредов – на 1,1%, до 157,8 тыс. т. В результате совокупный объем производства сливочного масла, маргаринов и спредов окажется ниже уровня 2015 года на 5,1% и может составить 894,2 тыс. т. 8. Импорт сухого молока увеличивается и давит на российских сушильщиков Производство молока и сливок в твердых формах в 2015 году оставалось меньше объемов 2014 года на фоне увеличения импортных поставок сухого молока. В 2016 году тенденция сохраняется. За 10 месяцев 2016 года было произведено 104,4 тыс. т сухого молока и сливок, что на 5,6% меньше, чем в 2015 году. Производство сухого обезжиренного молока (СОМ) сократилось на 4,8%, до 57,6 тыс. т, сухого цельного молока (СЦМ) – увеличилось на 12,9%, до 20,9 тыс. т. По итогам 2016 года производство сухого молока и сливок, вероятно, продолжит снижаться и окажется на 6% ниже объемов 2015 года (в 2015 году снижение составило 17,0%), составив 116,4 тс. т. При этом производство СОМ снизится на 4,1% (до 63,0 тыс. т), производство СЦМ увеличится на 17,0% (до 24,0 тыс. т), но все равно окажется ниже объемов 2014 года на 17,3%, или 5,0 тыс. т. Снижение объемов внутреннего производства сопровождалось в 2015 году увеличением импортных поставок СОМ, в том числе из Республики Беларусь.

Кроме того, в 2016 году отмечается увеличение поставок сухого обезжиренного (СОМ) и сухого цельного (СЦМ) молока на территорию Российской Федерации из стран дальнего и ближнего зарубежья. За январь – сентябрь текущего года в РФ из третьих стран было импортировано в 5,9 раза больше СОМ и в 10,7 раза больше СЦМ, чем в аналогичном периоде 2015 года. Наибольшее увеличение поставок сгущенного молока и сливок отмечается из Аргентины, Швейцарии, Уругвая и Турции, поставки из Белоруссии сохраняются на уровне прошлого года. Увеличение объемов импорта более дешевого сухого молока способствует снижению внутреннего производства СОМ и сливочного масла (что и отмечается по итогам 10 месяцев текущего года), а высвободившиеся объемы сырого молока направляются на производство цельномолочной продукции, объемы производства которой выросли за январь – октябрь текущего года на 1,7%.

ПРОИЗВОДСТВО ТОВАРНОГО МОЛОКА В РОССИЙСКОЙ ФЕДЕРАЦИИ

Товарность молока растет, потому что растет производство в сельхозорганизациях В 2016 году объем производство товарного молока окажется сопоставимым с прошлогодним уровнем, при этом повышение молочной продуктивности коров и уровня товарности в сельхозорганизациях позволит обеспечить прирост на уровне 280 тыс. т, в К(Ф)Х и ИП – на уровне 40 тыс. т, а в хозяйствах населения производство продолжит снижаться (-180 тыс. т). В результате совокупный прирост производства товарного молока может составить около 140 тыс. т. По расчетам Milknews, по итогам 10 месяцев 2016 года производство товарного молока составило около 17,3 млн т (на 0,7% больше, чем за тот же период 2015 года – 17,2 млн т). Показатель товарности в сельхозорганизациях составил в среднем 94,59% (за тот же период 2015 года – 94,45%), на переработку сельхозорганизациями было направлено 12,0 млн т молока, что на 2,1% больше, чем за тот же период в 2015 году. Вместе с тем темпы наращивания производства товарного молока в сельхозорганизациях снижаются: по итогам I квартала 2016 года объем производства товарного молока был на 4,2% выше уровня 2015 года. Это объясняется снижением валовых надоев молока в хозяйствах всех категорий в апреле – октябре в сравнении с 2015 годом. 10. Производство молока падает и продолжит падать и дальше Валовой объем производства сырого молока по итогам 10 месяцев 2016 года оказался на 0,6% ниже объемов 2015 года. Если в I квартале наблюдались незначительные приросты ежемесячных объемов производства сырого молока, то в апреле – сентябре темпы прироста оказались отрицательными. По предварительным данным Росстата, по итогам 10 месяцев в хозяйствах всех категорий произведено 26 414 тыс. т сырого молока (-0,6% в сравнении с объемами 2015 года). В январе – октябре 2015 года объемы производства сырого молока соответствовали уровню 2014 года – 26 579 тыс. т. В целом по рынку в 2016 году сохранятся тенденция снижения объемов производства сырого молока. По оценкам АЦ MilkNews, снижение производства в 2016 году составит 0,6 – 0,7%, а валовой объем производства снизится до 30,6 млн т. При этом в сельхозорганизациях, а также в К(Ф)Х и хозяйствах индивидуальных предпринимателей продолжится наращивание производства сырого молока в результате повышения молочной продуктивности коров, однако более высокие темпы снижения объемов производства в хозяйствах населения из-за сокращения их количества и снижение поголовья в них будут способствовать сокращению валового объема производства в целом по всем категориям хозяйств.

Источник: http://milknews.ru/analitika-rinka-moloka-v-Rossii/rinok-moloka-v-Rossii_8419.html

© Milknews - Новости молочного рынка

Выводы: На основании динамики цен на молоко следует: оптовые цены остаются стабильными и составляют 16 руб/литр.

Расчет рыночной стоимости методом капитализации дохода.

Метод применяется для оценки незастроенных земельных участков. Условие применения метода - возможность получения регулярного дохода от оцениваемого права аренды земельного участка.

Метод предполагает следующую последовательность действий:

- расчет величины дохода за определенный период времени, создаваемого при выращивании кормов;
- определение доли дохода, приходящегося на земельный участок;
- определение величины соответствующего коэффициента капитализации дохода;
- расчет рыночной стоимости права собственности земельного участка путем капитализации дохода, создаваемого правом аренды.

Под капитализацией дохода понимается определение на дату проведения оценки стоимости всех будущих равных между собой или изменяющихся с одинаковым темпом величин дохода за равные периоды времени. Расчет производится путем деления величины дохода за первый после даты проведения оценки период на определенный оценщиком соответствующий коэффициент капитализации:

Цз.у. = Дчистый / Кк, (1)

где Цзу – цена земельного участка, Дчистый – чистый операционный доход, Кк – коэффициент капитализации.

Наиболее эффективное использование пастбища возможно в том случае, если соблюдены следующие условия:

- осуществляется загонный или порционный выпас;
- выполняется улучшение травостоя;
- осуществляется пастбищеоборот.

Расчет величины валового дохода осуществим от производства молока, что является основным производственным направлением использования пастбищ в Подмосковье и ближайших областях[2)].

Расчет представлен в таблицах: Все данные для расчета представлены в приложение.

Расчет производства товарной продукции с 1 га пастбищ

Таблица 9

1	2	3	4	5	6	7
Наименование товарной продукции	Площадь, га	Урожай-ность, ц/га	Коэффициент перевода в к.е.	Выход кормов, центнеров к.е. (3*4)	Затраты кормов на 1 ц молока, (расчет приведен ниже таблицы) к.е.	Производство молока с 1 га пастбищ, ц (5/6)
Зеленая масса на лугах	1	90	0,2	18	0,74	24,32

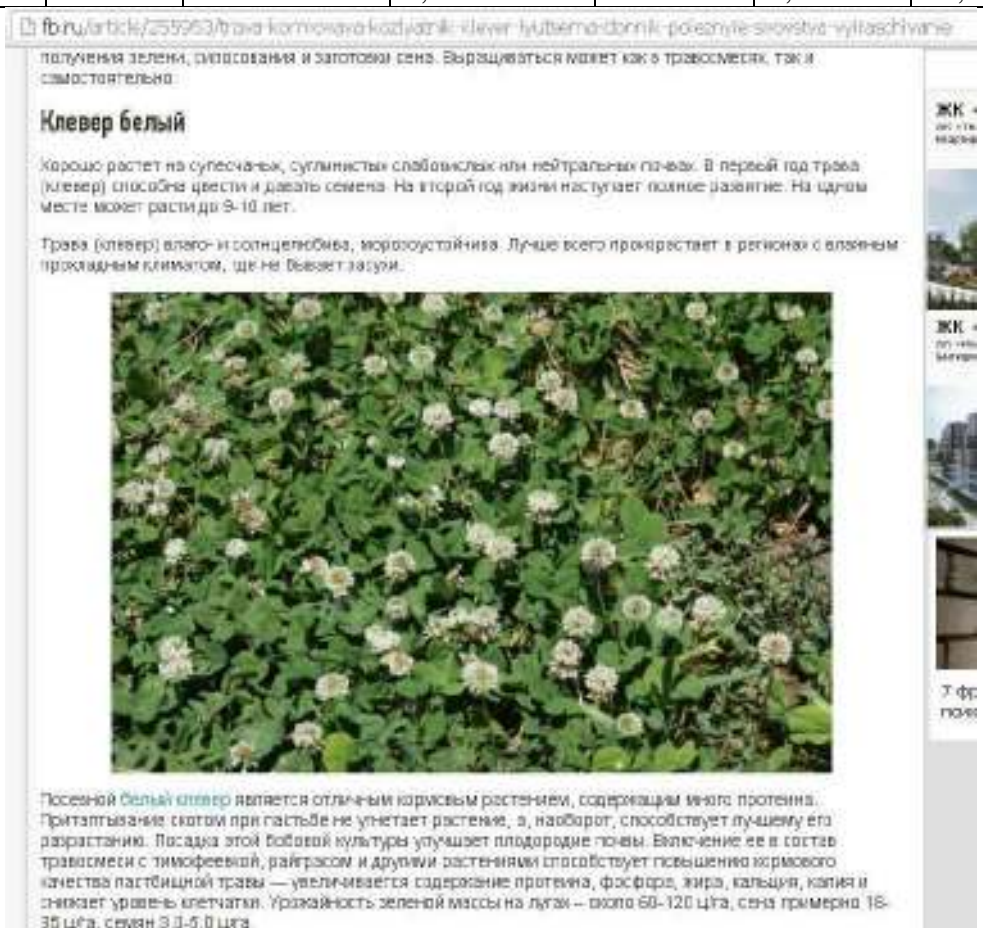

Расход кормов в расчете на одну голову условного крупного скота, ц кормовых единиц и он составляет:28,6

Надой молока на одну корову,кг:3893 кг или 38,93,ц.

Затраты кормов на 1 ц молока составляет:28,6/38,93=0,74



Реализационная Цена 23,7 руб/кг

Реализационная цена за 1 ц составляет:2370 руб.

Типичным для рынка производства сельскохозяйственной продукции является распределение дохода между предпринимателем, ведущим сельскохозяйственный бизнес, и собственником земли в пропорции 7,5 к 2,5, т.е. доля земельного участка в доходе составляет 25 %. (приложение 1, принимаем минимальное значение диапазона, так как земли сальскохозяймтвенного производства не прибыльны. Исходные показатели приняты по данным МосНИиПИземлеустройства; Оценка рыночной стоимости земельных участков. Учебно-методическое пособие / Под ред. д.э.н. Д.Б.Аратского и д.э.н., проф. Л.И.Кошкина – М.:ВШПП,2003 – 84 с.

в июле 2018 года реализационную цену принимаем 2330 ц,руб.

Расчет величины годового валового дохода и земельной ренты с 1 га пастбищ

Таблица 10

Наименование товарной продукции	Реализационная цена за 1 ц, руб	Производство молока с 1 га пастбищ, ц	Ежегодный валовой доход от реализации товарной продукции, руб	Доля земельного участка	Рента, руб
Молоко	2370	24,32	57638,4	0,25	14 409,6

Итак, величина дохода земельного участка, приносимой 1 га пастбищ в год составит 14 409,6 руб. или 1,44096 руб/м2.

При расчете коэффициента капитализации для дохода, создаваемого правом аренды земельного участка следует учитывать: безрисковую ставку отдачи на капитал, величину премии за риск, связанный с инвестированием капитала в приобретение права аренды земельного участка, и наиболее вероятное изменение его стоимости. Поскольку использование сельскохозяйственных угодий на сегодняшний день достаточно рискованное в нечерноземной области, то в качестве ставки капитализации нами принята безрисковая ставка и величина премии за риск.

В настоящем отчете ставка капитализации была принята исходя из безрисковой ставки на дату оценки, т.е. наиболее надежная доходность, которую может получить

инвестор на свой капитал при заданных периоде получения дохода и сумме инвестиции – как правило, это минимально возможная доходность.

В качестве безрисковой ставки Оценщик принял долгосрочную ставку(25 лет) ГКО-ОФЗ, которая составляет 8,41%

http://www.cbr.ru/hd_base/default.aspx?prtid=gkoofz_mr

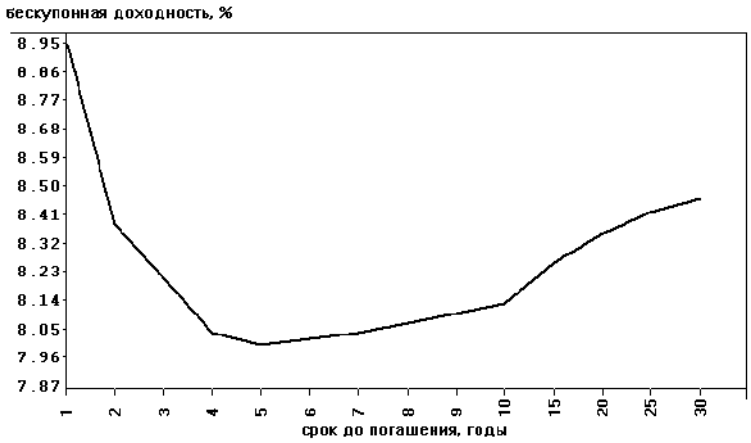

Для объекта оценки по расчету оценщика для данного объекта оценки надбавка за риск составляет 6,1429 % (см. табл. 4)

Таким образом, значение коэффициента капитализации составляет:

Кк = 8,41 % + 6,1429 % = 14,5529%, то есть 0, 145529

Риск вложений (в %) определяется по расчету оценщика для каждого объекта следующим образом:

Таблица 11

№	Название риска	Степень риска в %									
		1	2	3	4	5	6	7	8	9	10
1	Природные и др. ЧС							+			
2	Инфляции					+					
3	Законодательный				+						
4	Ухуд. общей эк. ситуац.						+				
5	Бизнес – риск							+			
6	Риск управлен. Недвиж.						+				
7	Физические параметры								+		
	Количество наблюдений				1	1	2	2	1		
	Взвешенный итог				4	5	12	14	8		
	Σ взвешенных итогов	43									
	Кол-во рисков	7									
	Ср. взвеш. значение риска	6,1429%									

1. Без пояснения.
2. Риск инфляции – рост арендной платы.
3. Законодательный риск влияет на операционные расходы
4. Изменение общего экономического состояния влияет на арендную плату.
5. Бизнес – риск отражает неопределенность получения дохода, вызванную характером бизнеса арендатора – влияет на доходы.
6. Риск управления недвижимостью – под управления недвижимостью понимается процесс принятия решений, направленных на сохранение вложенного капитала.
7. Физические параметры участка влияют на размер получаемого чистого дохода.

Цм2.з.у. = Дчистый / Кк = 1,44096 руб./м2 в год / 0, 145529= 9,90 руб/м2.

Объекты оценки, представленные в таблице №12 не находятся в операционной аренде. В дальнейшем планируется их сдача в операционную аренду.

Таблица 12

Кадастровый №	Ближайший н.п.	Площадь, кв.м.
50:27:0020806:271	Сынково	530 456
50:27:0020806:327	Бережки	427 587
50:27:002:0806: 424	Сынково	49 785
50:27:002:0806: 425	Сынково	177 285

Справедливая стоимость 1 кв.м. для них составляет:9,90 руб./кв.м.

Объекты оценки , представленные в таблице №13 находятся в операционной аренде.

Согласно договору аренды недвижимого имущества №30-10-17-1 от 09 ноября 2017 года, обязанностью арендатора является оплата земельного налога, проведение работ соответствующего разрешенному использованию земельного участка и оплата арендной платы в соответствии с договором (см. приложение).

Таблица 13

Кадастровый №	Ближайший н.п.	Площадь, кв.м.
50:27:0020631:36	Сертякино	79 349
50:27:0020631:38	Сертякино	38 796
50:27:0020631:40	Сертякино	239 913
50:27:0020631:41	Сертякино	187 902
50:27:0020611:48	Сертякино	577 644
50:27:0020611:52	Сертякино	336 631
50:27:0020611:229	Сертякино	46 227
50:27:0020611:232	Сертякино	75 095
50:27:0020611:233	Сертякино	40 000
50:27:0020611:234	Сертякино	35 018
50:27:0030650:237	Никулино	114 932
50:27:0030650:243	Никулино	46 946
50:27:0030650:244	Никулино	142 176
50:27:0000000:458	Валищево	293998
50:27:0030703:45	Алтухово	39 260
50:27:0020631:35	Сертякино	23 391
50:27:0020806:259	Слащево	295 620
50:27:0020806:260	Слащево	203 568

Справедливая стоимость объектов оценки должна быть скорректирована с учетом операционной аренды.

Поправка рассчитывается, путем капитализация доходов получаемых от платежей по договору операционной аренды и налогов на землю, которые оплачивает арендатор (согласно договору операционной аренды) за оставшийся период действия договора.

Объект оценки находится в операционной аренде. Согласно договору аренды недвижимого имущества №30-10-17-1 от 09 ноября 2017 года, обязанностью арендатора является оплата земельного налога, проведение работ соответствующего разрешенному использованию земельного участка и оплата арендной платы в соответствии с договором (см. приложение).

Поправка рассчитывается, путем капитализация доходов получаемых от платежей по договору операционной аренды и налогов на землю, которые оплачивает

арендатор(согласно договору операционной аренды) за оставшийся период действия договора.

Согласно договору операционной аренды, арендная ставка 1 кв.м. за 1 месяц составит:0,015 руб./кв.м../месяц без учета НДС.

Налог на оцениваемый земельный участок составляет 0,3% от кадастровой стоимости. Согласно данным публичной кадастровой карты стоимость одного кв.м., оцениваемых объектов составляет: 10,61 рубль за кв.м.. Налог на землю за одну сотку составит:0,3%*10,61 руб./кв.м.=0,03183 руб./сот. За 12 месяцев.

Налог на землю за 1 месяц составит: 0,0027 руб./кв.м..

Стоимость за 1 месяцев составляет: 0,015 руб./кв.м./месяц +0,0027 руб./кв.м./месяц =0,0177 руб./кв.м../месяц.

С даты оценки договор операционной аренды действует 1 месяц.

Корректировка на операционную аренду рассчитывалась путем получения будущей стоимости получаемых арендных платежей и налогов.

В качетсве ставки дисконтирования бралась ключевая ставка Цб http://www.cbr.ru/

Она составляет :7,25%

Отсюда получаем, что корректировка равняется (0,0177 *1)*(1+7,25%*1/12)^(1/12)= 0,02 рублей за кв.м.

Расчетная величина справедливой стоимости 1 кв.м с учетом операционной аренды составляет:9,90 руб./кв+0,02 руб./кв.м=9,92 руб./кв.м.

Объекты оценки , представленные в таблице №14 находятся в операционной аренде. Согласно договору аренды недвижимого имущества №28-05-18-1 от 13 июня 2018 года, обязанностью арендатора является оплата земельного налога, проведение работ соответствующего разрешенному использованию земельного участка и оплата арендной платы в соответствии с договором (см. приложение).

Таблица 14

Кадастровый №	Ближайший н.п.	Площадь, кв.м.
50:27:0030650:238	Никулино	168 070
50:27:0030650:241	Никулино	387 309

Справедливая стоимость объектов оценки должна быть скорректирована с учетом операционной аренды.

Поправка рассчитывается, путем капитализация доходов получаемых от платежей по договору операционной аренды и налогов на землю, которые оплачивает арендатор (согласно договору операционной аренды) за оставшийся период действия договора.

Согласно договору операционной аренды, арендная ставка 1 кв.м. за 11 месяцев составляет: 74,3436 рублей., без учета НДС.

За 1 месяц арендная ставка составит:6,7585 руб./кв.м../месяц

Налог на оцениваемый земельный участок составляет 0,3% от кадастровой стоимости. Согласно данным публичной кадастровой карты стоимость одного кв.м., оцениваемых объектов составляет: 11,11 рубль за кв.м.. Налог на землю за одну сотку составит:0,3%*11,11 руб./кв.м.=0,033 руб./сот. За 12 месяцев.

Налог на землю за 1 месяц составит: 0,0027 руб./кв.м..

Стоимость за один месяц составляет: 6,7585 руб./кв.м. + 0,0027 руб./кв.м..=6,7855 руб./кв.м..

С даты оценки договор операционной аренды действует 8 месяцев.

Корректировка на операционную аренду рассчитывалась путем получения будущей стоимости получаемых арендных платежей и налогов.

В качетсве ставки дисконтирования бралась ключевая ставка Цб http://www.cbr.ru/

Она составляет :7,25%

Отсюда получаем, что корректировка равняется (6,7855*8)*(1+7,25%*8/12)^(8/12)= 56,02 рублей за кв..м

Расчетная величина справедливой стоимости 1 кв.м с учетом операционной аренды составляет:56,02 руб./кв+9,90 руб./кв.м=65,92 руб./кв.м.

Сдаваемая площадь земельного участка с кадастровым номером: 50:27:0030650:238 согласно договора составляет:3119 кв.м. Общая площадь: 168 070 кв.м.

Справедливая стоимость площади с учетом операционной аренды составляет:3119 кв.м.*65,92 руб./кв.м.=205 604,48 рублей

Оставшаяся площадь составляет:164 951 кв.м

Справедливая стоимость оставшейся части земельного участка: 164 951 кв.м.*9,90руб./кв.м.=1 633 014,9 рублей

Справедливая стоимость земельного участка общей площадью 168 070 кв.м. составляет:205 604,48 рублей+1 633 014,9 рублей=1 838 619,38 рублей

Сдаваемая площадь земельного участка с кадастровым номером: 50:27:0030650:241 согласно договора составляет:902 кв.м.Общая площадь: 387 309 кв.м.

Справедливая стоимость площади с учетом операционной аренды составляет:902 кв.м.*65,92 руб./кв.м.=59 459,84 рублей

Оставшаяся площадь составляет:386 407 кв.м

Справедливая стоимость оставшейся части земельного участка: 386 407 кв.м.*9,90 руб./кв.м.=3 825 429,3 рублей

Справедливая стоимость земельного участка общей площадью 387 309 кв.м. составляет: 59 459,84 рублей+3 825 429,3 рублей=3 884 889,14 рублей

Объект оценки , представленный в таблице №15 находится в операционной аренде. Согласно договору аренды земельного участка №26-05-17-1 от 22 декабря 2017 года, обязанностью арендатора является оплата земельного налога, проведение работ соответствующего разрешенному использованию земельного участка и оплата арендной платы в соответствии с договором (см. приложение).

Таблица 15

Кадастровый №	Ближайший н.п.	Площадь, кв.м.
50:27:0030650:245	Никулино	145 807

Справедливая стоимость объектов оценки должна быть скорректирована с учетом операционной аренды.

Поправка рассчитывается, путем капитализация доходов получаемых от платежей по договору операционной аренды и налогов на землю, которые оплачивает арендатор (согласно договору операционной аренды) за оставшийся период действия договора.

Согласно договору операционной аренды, арендная ставка 1 кв.м. за 11 месяцев составляет: 0,058 рублей., без учета НДС.

За 1 месяц арендная ставка составит:0,0053 руб./кв.м../месяц

Налог на оцениваемый земельный участок составляет 0,3% от кадастровой стоимости. Согласно данным публичной кадастровой карты стоимость одного кв.м., оцениваемых объектов составляет: 11,11 рубль за кв.м.. Налог на землю за одну сотку составит:0,3%*11,11 руб./кв.м.=0,033 руб./сот. За 12 месяцев.

Налог на землю за 1 месяц составит: 0,0027 руб./кв.м..

Стоимость за один месяц составляет: 0,0053 руб./кв.м. + 0,0027 руб./кв.м..=0,008руб./кв.м..

С даты оценки договор операционной аренды действует 3 месяца.

Корректировка на операционную аренду рассчитывалась путем получения будущей стоимости получаемых арендных платежей и налогов.

В качетсве ставки дисконтирования бралась ключевая ставка Цб http://www.cbr.ru/

Она составляет :7,25%

Отсюда получаем, что корректировка равняется (0,008*3)*(1+7,25%*3/12)^(3/12)= 0,02 рублей за кв..м

Расчетная величина справедливой стоимости 1 кв.м с учетом операционной аренды составляет:9,90 руб./кв+0,02 руб./кв.м=9,92 руб./кв.м.

Справедливая стоимость каждого земельного участка

Исходя из полученной стоимости одного квадратного метра, рассчитывается стоимость участков путем перемножения площади участка на данную стоимость.

Итоговая справедливая стоимость объекта в целом, округленно составила: 46 840 000 рублей

В том числе:

Таблица 16

1	2	3	4	5=4*3	6=5 округленно
Кадастровый №	Ближайший н.п.	Площадь, кв.м.	Стоимость одного квадратного метра, рубли	Справедливая стоимость участка, руб.	Справедливая стоимость участка, округленно, руб.
50:27:0020631:35	Сертякино	23 391	9,92	232 038,72	230 000
50:27:0030650:238	Никулино	168 070	-	1 838 619,38	1 840 000
50:27:0030650:241	Никулино	387 309	-	3 884 889,14	3 880 000
50:27:0030650:243	Никулино	46 946	9,92	465 704,32	470 000
50:27:0030650:244	Никулино	142 176	9,92	1 410 385,92	1 410 000
50:27:0030650:245	Никулино	145 807	9,92	1 446 405,44	1 450 000
50:27:0000000:458	Валищево	293998	9,92	2 916 460,16	2 920 000
50:27:0020806:327	Бережки	427 587	9,90	4 233 111,30	4 230 000
50:27:0030703:45	Алтухово	39 260	9,92	389 459,20	390 000
50:27:0020631:36	Сертякино	79 349	9,92	787 142,08	790 000
50:27:0020631:38	Сертякино	38 796	9,92	384 856,32	380 000
50:27:0020631:40	Сертякино	239 913	9,92	2 379 936,96	2 380 000
50:27:0020631:41	Сертякино	187 902	9,92	1 863 987,84	1 860 000
50:27:0020611:48	Сертякино	577 644	9,92	5 730 228,48	5 730 000
50:27:0020611:52	Сертякино	336 631	9,92	3 339 379,52	3 340 000
50:27:0020611:229	Сертякино	46 227	9,92	458 571,84	460 000
50:27:0020611:232	Сертякино	75 095	9,92	744 942,40	740 000
50:27:0020611:233	Сертякино	40 000	9,92	396 800,00	400 000
50:27:0020611:234	Сертякино	35 018	9,92	347 378,56	350 000
50:27:0030650:237	Никулино	114 932	9,92	1 140 125,44	1 140 000
50:27:0020806:259	Слащево	295620	9,92	2 932 550,40	2 930 000
50:27:0020806:260	Слащево	203568	9,92	2 019 394,56	2 020 000
50:27:0020806:271	Сынково	530456	9,90	5 251 514,40	5 250 000
50:27:002:0806:424	Сынково	49785	9,90	492 871,50	490 000
50:27:002:0806:425	Сынково	177285	9,90	1 755 121,50	1 760 000
Итого				46 841 875,38	46 840 000

5. СОГЛАСОВАНИЕ РЕЗУЛЬТАТОВ

Результаты расчетов справедливой стоимости Объекта оценки по трем подходам указаны в Таблице17

Таблица 17

Подходы:	**Справедливая стоимость, руб.**
Затратный подход	Не применялся
Сравнительный подход	Не применялся
Доходный подход	46 840 000

Заключительным этапом определения справедливой стоимости оцениваемого объекта является итоговое согласование стоимостных показателей, полученных при помощи использованных подходов оценки. Целью сведения результатов является определение наиболее вероятной стоимости оцениваемых объектов на дату оценки через взвешивание преимуществ и недостатков проведенных расчетов. Выбор итоговых значений весовых коэффициентов для рассматриваемых методов осуществлялся на основе реализации техники метода анализа иерархий[1]. Были рассмотрены следующие факторы, влияющие на результаты, полученные разными подходами:

учет влияния текущей рыночной ситуации на дату оценки;

наличие необходимой информации для реализации метода;

достоверность имеющейся информации;

учет специфических особенностей объекта оценки;

учет влияния возможных рисков при определении стоимости;

отражение тенденции развития рыночной ситуации.

На первом уровне расположены основные факторы, определяющие достоверность результата оценки:

Таблица 18

	Показатели	1	2	3	4	5	6	Вектор приоритета
1	учет влияния текущей рыночной ситуации на дату оценки	1,000	1,000	1,000	1,000	1,000	1,000	0,16667
2	наличие необходимой информации для реализации метода	1,000	1,000	1,000	1,000	1,000	1,000	0,16667
3	достоверность имеющейся информации	1,000	1,000	1,000	1,000	1,000	1,000	0,16667
4	учет специфических особенностей объекта оценки	1,000	1,000	1,000	1,000	1,000	1,000	0,16667
5	учет влияния возможных рисков при определении стоимости	1,000	1,000	1,000	1,000	1,000	1,000	0,16667
6	отражение тенденции развития рыночной ситуации	1,000	1,000	1,000	1,000	1,000	1,000	0,16667

Было принято допущение о равенстве вклада в процесс принятия решения всех вышеперечисленных факторов. При оценке каждого используемого подхода по анализируемым факторам был поставлен вопрос: насколько хорошо данный метод

[1] Расчет проводился с использованием программы "Анализ иерархий" НИЦ "Нейросплав".

учитывает данный фактор при оценке конкретного объекта. Весовые параметры, характеризующие степень учета данного фактора при реализации, каждого из подходов, приведены в следующей Таблице 6:

Таблица 19

№ п/п	Наименование фактора	Вес фактора	Сравнит. подход	Доходный подход	Затратный подход
1	Учет влияния текущей рыночной ситуации на дату оценки объекта	16,67%	00,00%	100,00%	00,00%
2	Наличие информации, необходимой для реализации подхода	16,67%	00,00%	100,00%	00,00%
3	Достоверность используемой информации при реализации подхода	16,67%	00,00%	100,00%	00,00%
4	Учет специфических особенностей объекта оценки	16,67%	00,00%	100,00%	00,00%
5	Учет влияния возможных рисков при определении стоимости	16,67%	00,00%	100,00%	00,00%
6	Отражение тенденции развития рыночной ситуации	16,67%	00,00%	100,00%	00,00%
Результирующий вектор приоритетов		100%	00,00%	100,00%	00,00%

Таким образом, при согласовании полученных результатов применены следующие весовые коэффициенты:

Таблица 20

Подходы.	Результирующий вектор приоритетов
Сравнительный подход	Не применялся
Доходный подход	1
Затратный подход	Не применялся

Проведенные расчеты получены, исходя из функционального использования земельного участка сельскохозяйственного назначения, как пастбище, рыночная стоимость земельного участка составляет:

46 840 000

(Сорок шесть миллионов восемьсот сорок тысяч) рублей,

В том числе:

№, п/п	Кадастровый №	Ближайший н.п.	Площадь, кв.м.	Справедливая стоимость участка, округленно, руб.
1	50:27:0020631:35	Сертякино	23 391	230 000
2	50:27:0030650:238	Никулино	168 070	1 840 000
3	50:27:0030650:241	Никулино	387 309	3 880 000
4	50:27:0030650:243	Никулино	46 946	470 000
5	50:27:0030650:244	Никулино	142 176	1 410 000
6	50:27:0030650:245	Никулино	145 807	1 450 000
7	50:27:0000000:458	Валищево	293998	2 920 000
8	50:27:0020806:327	Бережки	427 587	4 230 000
9	50:27:0030703:45	Алтухово	39 260	390 000
10	50:27:0020631:36	Сертякино	79 349	790 000
11	50:27:0020631:38	Сертякино	38 796	380 000
12	50:27:0020631:40	Сертякино	239 913	2 380 000

13	50:27:0020631:41	Сертякино	187 902	1 860 000
14	50:27:0020611:48	Сертякино	577 644	5 730 000
15	50:27:0020611:52	Сертякино	336 631	3 340 000
16	50:27:0020611:229	Сертякино	46 227	460 000
17	50:27:0020611:232	Сертякино	75 095	740 000
18	50:27:0020611:233	Сертякино	40 000	400 000
19	50:27:0020611:234	Сертякино	35 018	350 000
20	50:27:0030650:237	Никулино	114 932	1 140 000
21	50:27:0020806:259	Слащево	295620	2 930 000
22	50:27:0020806:260	Слащево	203568	2 020 000
23	50:27:0020806:271	Сынково	530456	5 250 000
24	50:27:002:0806: 424	Сынково	49785	490 000
25	50:27:002:0806: 425	Сынково	177285	1 760 000
Итого				46 840 000

В конце мы хотим сделать замечание, что сделанный нами вывод о стоимости права собственности оцениваемого объекта основан на предположениях и условиях, оговоренных в отчете. Однако необходимо принять во внимание, что цена, установленная в случае реальной сделки, может отличаться от оценочной стоимости права собственности, определенной нами, вследствие таких факторов, как мотивы сторон, умение сторон вести переговоры, условия сделки (например, финансовые) и иные факторы, непосредственно относящиеся к особенностям конкретной сделки. Наша оценка не учитывала этих и других подобных факторов изменения цены.

Во исполнение п.30 ФСО №7, утвержденного Приказом Министерства экономического развития и торговли РФ (Минэкономразвития России) №611 от 25 сентября 2014 года «Об утверждении Федерального стандарта Оценки «Оценка недвижимости» (ФСО №7)», по мнению оценщика, итоговая справедливая стоимость объекта оценки, определенная в рамках настоящего отчета, может находиться в границах интервала +/- 20% от итоговой рыночной стоимости.

6. СПИСОК ИСПОЛЬЗОВАННЫХ ИСТОЧНИКОВ

6.1 НОРМАТИВНЫЕ ДОКУМЕНТЫ

1. Гражданский кодекс РФ. Ч . I - II // Федеральный закон № 15 - ФЗ от 26.01.1996 г.
2. Федеральный закон Российской Федерации «Об оценочной деятельности в Российской Федерации» от 29 июля .1998 г., №135-ФЗ в редакции Федерального закона Российской Федерации от 24.07.2007 г. №220-ФЗ.
3. Федеральный закон Российской Федерации «О внесении изменений в Федеральный закон «Об оценочной деятельности в Российской Федерации»» от 29 июля .2006 г. №157-ФЗ.
4. Федеральный стандарт оценки «Общие понятия оценки, подходы и требования к проведению оценки (ФСО №1) (утв. приказом Минэкономразвития РФ от 20 мая 2015 г. №297).
5. Федеральный стандарт оценки «Цель оценки и виды стоимости» (ФСО №2) (утв. приказом Минэкономразвития РФ от 20 мая 2015г. №298).
6. Федеральный стандарт оценки «Требования к отчету об оценке» (ФСО №3) (утв. приказом Минэкономразвития РФ от 20 мая 2015 г. №299).
7. Международные стандарты оценки МСО 2007 Международного комитета по стандартам оценки (МКСО).

6.2 СПРАВОЧНАЯ ЛИТЕРАТУРА И ИНФОРМАЦИОННЫЕ ИСТОЧНИКИ

1. Информационно-аналитический бюллетень рынка недвижимости “RWAY” выпускаемый совместно с Москомземом при участии Комитета по собственности, приватизации и хозяйственной деятельности Государственной Думы РФ;
2. Internet–ресурсы (www.izrukvruki.ru, www.kdo.ru, www.domailudi.ru, www.appartment.ru, www.mian.ru, www.miel.ru, www.foreman.ru, www.km.ru/estate, www.astet.ru, www.akp.ru, www.valnet.ru, www.appriser.ru, www.rway.ru и др.).

6.3 МЕТОДИЧЕСКАЯ ЛИТЕРАТУРА

1. Грибовский С.В. Оценка доходной недвижимости. – СПб.: ПИТЕР, 2001. – 336 с.
2. Оценка объектов недвижимости: теоретические и практические аспекты / Под ред. В.В. Григорьева. - М.: ИНФРА-М, 1997. Учебное пособие. Одобрено и рекомендовано к изданию учебно-методическим советом Госкомимущества РФ.
3. Оценка недвижимости: Учебник/ Под ред. А.Г. Грязновой, М.А. Федотовой – М.: Финансы и статистика, 2002.
4. Оценка рыночной стоимости недвижимости: Учеб. И практ. Пособие/Под ред. В.Н. Зарубина, В.М. Рутгайзера. – М.: Дело, 1998.
5. Тарасевич Е.И. Оценка недвижимости. СПб.: СПбГТУ, 1997. – 442 с.
6. Фридман Д,, Ордуей Н Анализ и оценка приносящей доход недвижимости: Пер. с англ. – М.: Дело Лтд, 1995. – 461 с.
7. Харисон Генри С. Оценка недвижимости: Пер. с англ. – М.: РИО Мособлупрполиграфиздата, 1994. – 231 с.
8. Гери У.Элдред Недвижимость 101 Днепроветровск Баланс Бизнес Букс 2007 г. И «Экономическая оценка земель городских поселений в рыночных условиях»
9. Севастьянов А.В. диссертации на соискание степени доктора экономических наук М.2003 г

7.ИСПОЛЬЗУЕМАЯ ТЕРМИНОЛОГИЯ

Справедливая стоимость, понятие которой дано в Международном стандарте финансовой отчетности (IFRS 13) «Оценка справедливой стоимости» (ред. от 27.06.2016) (введен в действие на территории Российской Федерации Приказом Минфина России от 28.12.2015 N 217н) это цена, которая может быть получена при продаже актива или уплачена при передаче обязательства при проведении операции на добровольной основе на основном (или наиболее выгодном) рынке на дату оценки в текущих рыночных условиях (то есть выходная цена) независимо от того, является ли такая цена непосредственно наблюдаемой или рассчитывается с использованием другого метода оценки.

Согласно IFRS 13 оценка справедливой стоимости осуществляется несколькими подходами:

затратный подход – метод оценки, при котором отражается сумма, которая потребовалась бы в настоящий момент для замены производительной способности актива (часто называемая текущей стоимостью замещения);

доходный подход – методы оценки, которые преобразовывают будущие суммы (например, потоки денежных средств или доходы и расходы) в единую сумму на текущий момент (то есть дисконтированную). Оценка справедливой стоимости осуществляется на основе стоимости, обозначаемой текущими рыночными ожиданиями в отношении таких будущих сумм;

рыночный подход – метод оценки, при котором используются цены и другая соответствующая информация, генерируемая рыночными сделками с идентичными или сопоставимыми (то есть аналогичными) активами, обязательствами или группой активов и обязательств, такой как бизнес.

Дата оценки (дата проведения оценки, дата определения стоимости) – дата, по состоянию на которую определяется стоимость объекта оценки. (ФСО №1).

Итоговая стоимость объекта оценки определяется путем расчета стоимости объекта оценки при использовании подходов к оценке и обоснованного оценщиком согласования (обобщения) результатов, полученных в рамках применения различных подходов к оценке (ФСО №1).

Метод оценки – последовательность процедур, позволяющая на основе существенной для данного метода информации определить стоимость объекта оценки в рамках одного из подходов к оценке (ФСО №1).

Объект-аналог – объект, сходный объекту оценки по основным экономическим, материальным, техническим и другим характеристикам, определяющим его стоимость. (ФСО №1).

***Цена* – термин, обозначающий денежную сумму, требуемую, предлагаемую или уплаченную за некий товар или услугу. Она является историческим фактом, т.е. относится к определенному моменту времени и месту, независимо от того, была ли она объявлена открыто или осталась в тайне. В зависимости от финансовых возможностей, мотивов или особых интересов конкретных покупателя и продавца цена, уплаченная за товары и услуги, может не соответствовать стоимости этих товаров или услуг. Тем не менее, цена является индикатором относительной стоимости, приписываемой товарам или услугам конкретным покупателем и/или конкретным продавцом при конкретных обстоятельствах.**

***Стоимость объекта оценки* – это наиболее вероятная расчетная величина, определенная на дату оценки в соответствии с выбранным видом стоимости согласно требованиям Федерального стандарта оценки «Цель оценки и виды стоимости (ФСО № 2)».**

Риск – под риском понимается степень оправданности ожиданий при прогнозировании получения потоков будущих периодов. При их прогнозировании риск может рассматриваться как вероятность или степень возможности реализации прогнозных оценок.

Приложение

Данные для расчета стоимости земельного участка доходным подходом (методом капитализации)

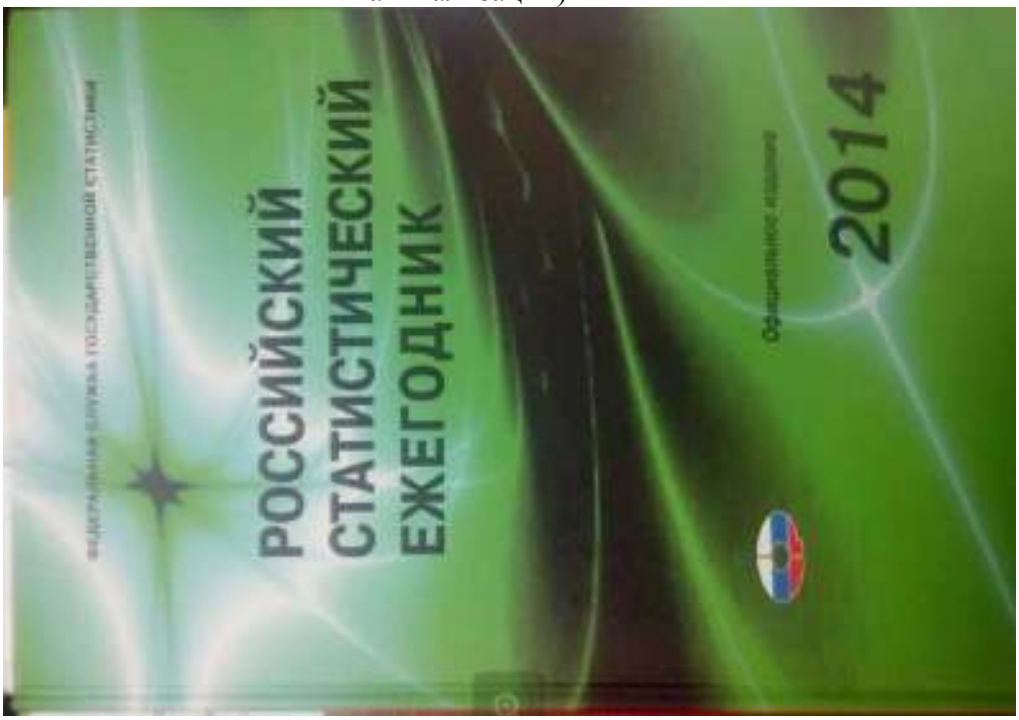

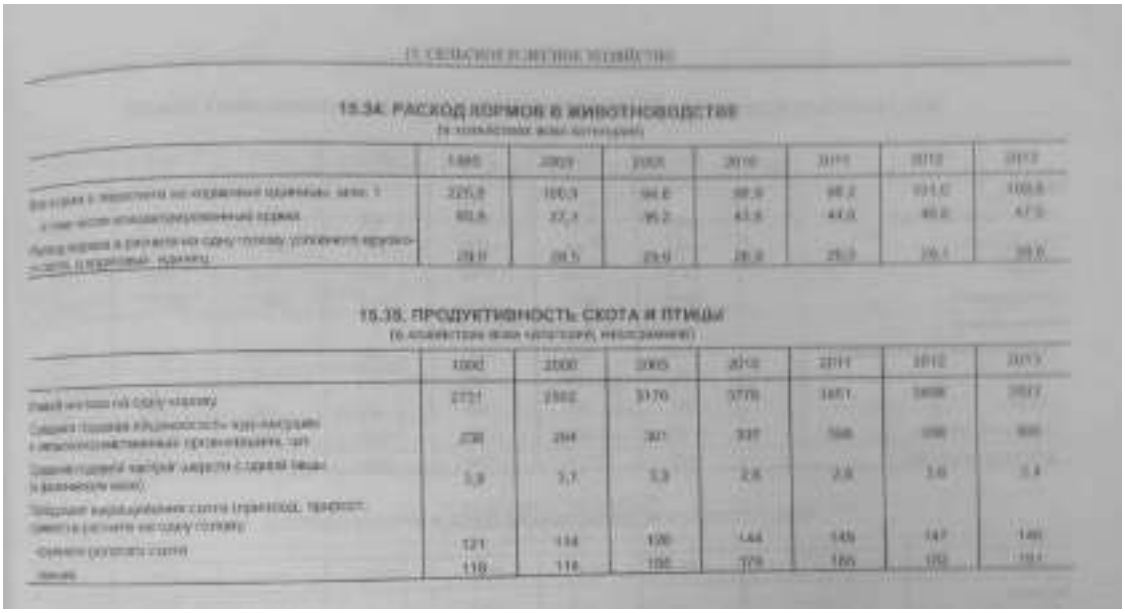

15.34. РАСХОД КОРМОВ В ЖИВОТНОВОДСТВЕ

15.35. ПРОДУКТИВНОСТЬ СКОТА И ПТИЦЫ

Стр. 391

ПРИЛОЖЕНИЕ
к Регламенту представления и рассмотрения документов для предоставления в 2010 году субсидий из областного бюджета в целях возмещения ущерба сельскохозяйственным товаропроизводителям, вызванного гибелью посевных сельскохозяйственных растений в результате засухи, на приобретение для покрытия недостатка кормов для сельскохозяйственных животных

КОЭФФИЦИЕНТЫ
перевода кормов в кормовые единицы

№ п/п	Вид корма	Коэффициенты перевода
1.	Зерновые корма.	X
1.1.	Пшеница (озимая, яровая)	1,08
1.2.	Рожь (озимая, яровая)	1,03
1.3	Тритикале (озимый, яровой)	1,05
1.4.	Овес (озимый, яровой)	0,92
1.5.	Ячмень (озимый, яровой)	1,18
1.6.	Горох	1,11
1.7.	Просо	0,91
1.8.	Вика	1,1
1.9.	Зерносмесь	1,0
2.	Травы многолетние и однолетние (на зеленый корм, на сено, на сенаж, на силос)	0,2
3.	Кукуруза (на зеленый корм, на сено, на сенаж, на силос)	0,22
4.	Сено	0,47
5.	Сенаж	0,3
6.	Зерносенаж	0,35
7.	Солома	0,22
8.	Силос	0,2
9.	Жмыхи, шроты	1,04
10.	Комбикорм	1,0
11.	Патока	0,76
12.	Сухая барда	0,96

Источник определения доли земельного участка

Практическое исследование по данному вопросу было опубликовано журнале «Вопросы оценки» №2 2003г. Л.А.Лейфером и др. в статье «Доля земли в общей стоимости единого объекта недвижимости», основные положения которой приведены ниже. Для исследования использовались материалы банка данных по жилой и коммерческой недвижимости Нижнего Новгорода. В соответствии с принятой структурой территория города была разбита на оценочные зоны, в пределах которых цены на одинаковые объекты недвижимости можно считать одинаковыми (различие статистически незначимо). Как показали исследования, значения наиболее вероятной доли земли в стоимости единого объекта недвижимости в различных зонах сильно различаются. Отсюда следует, что использование для оценки земли данных коэффициентов, полученных по усредненным данным в масштабе города, неизбежно приведет к недопустимой погрешности. Анализ данных показал, что оценочные зоны могут быть объединены в ареалы, в пределах которых расхождение значений мультипликаторов можно считать статистически незначимым. Эти территории объединяют зоны, которые могут находиться в достаточном отдалении друг от друга, но являются подобными с точки зрения градостроительных признаков. Проведенные в Нижнем Новгороде следования позволили выделить следующие территории, в пределах которых значение наиболее вероятной доли земли в стоимости единого объекта недвижимости имеет вариацию, не превышающую 10%.

Ареал 1. Политический и культурный центр города (наиболее престижная часть города): 0,5-0,6.

Ареал 2. Районы, близко расположенные к центру города и коммерческим зонам: 0,4-0,5.

Ареал 3. Центры административных районов города: 0,4.

Ареал 4. Промышленные районы: 0,3-0,35.

Ареал 5. Спальные районы: 0,45-0,5.

Ареал 6. Окраины города: 0,25-0,35.

TRUMP UNIVERSITY

REAL ESTATE 101

Building Wealth with Real Estate Investments

Gary W. Eldred, PhD
Foreword by Donald Trump

WILEY
John Wiley & Sons, Inc.

НЕДВИЖИМОСТЬ 101

Рецепты благосостояния через инвестиции в недвижимость

Гари У. Эдред, д-р философии
Предисловие Дональда Трампа

Перевод с английского В. А. Сомина

Balance Business Books

Днепропетровск
Баланс Бизнес Букс
2007

Владельцы и торговые агенты могут представлять свою собственность «лакомым куском», потому как сравнивают ее с другими по принципу, основанному только на цене за квадратный фут. Тем не менее если качество помещения явно уступает предложениям конкурентов, оно заслуживает скидки. Низкая цена не равняется «великой возможности». Не стоит оценивать любой метраж стандартными мерками.

Насколько точно измерен метраж? Несмотря на то что владельцы и их агенты довольно часто скрывают свои способы измерения метража, наивные инвесторы продолжают полагаться на точность измерений и слишком поздно понимают, что вычисления обманчивы. В тех случаях, когда цена за каждый квадратный фут для вас предельно важна, вытаскивайте свою рулетку. Измеряйте все сами. Оградите себя от шока, который вы испытаете, обнаружив, что приобрели квадратный фут помещения совсем не по той цене, на которую рассчитывали.

Размер земельного участка и особенности здания

Во многих городах общая стоимость участка со зданием на 30-70% состоит из стоимости земли, в пределах которой находится здание. Даже малейшие отличия в размерах земельного участка или других особенностях могут изменить стоимость участка (в любую сторону) на десятки тысяч долларов по сравнению с другими предложениями.

Сравним два здания-триплекса (трехквартирные дома). Оба здания приносят практически одинаковый рентный доход. В то же время один триплекс предлагается на продажу по цене 289 тыс. долларов, а другой – по цене 309 тыс. долларов. Если вы заинтересуетесь приобретением такой собственности, предложение за 289 тыс. долларов покажется вам более привлекательным. Но в действительности предложение за 309 тыс. долларов таит в себе «скрытую ценность». Что это означает? А то, что размер участка (и зонирование) этой собственности предполагает возможность строительства дополнительной, четвертой рентной жилой единицы.

Дополнительная площадь участка может позволить вам соорудить еще одно здание, парковку или склад, создать прекрасный вид или улучшить безопасность. Чтобы безошибочно оценить место, изучите ландшафт, возможности доступа (насколько легко автомобили смогут заезжать и выезжать с территории собственности) и удобства (бассейны, теннисные корты, рабочие и гаражные помещения). Сравнение места и особенностей здания позволит вам ощутить разницу между предложениями.

Личная собственность

Когда приобретается недвижимость, вы платите за землю и здание. Это называется *недвижимость*. Запрашиваемая владельцем цена может включать и *личную собственность* – мойки и сушилки, холодильники, фурнитуру, шторы и жалюзи, оконные и комнатные кондиционеры, зеркальные стены и прочие атрибуты, не входящие в цену здания.

Кроме этого, выставленная цена будет включать имущество, которое было адаптировано для использования в данном здании (законодательство классифицирует это как *движимое имущество, соединенное с недвижимым*).

К этому типу имущества относятся неполочные вентиляторы, осветительные приборы, люстры, подъемные двери, мусоросборники, встроенные шкафы и книжные полки, а также встроенные мойки. Соответственно, собственность, включающая личное имущество, стоит несколько дороже, нежели собственность без такового. Перед оценкой собственности вам необходимо подробно выяснить, какое личное имущество включено в цену сделки. В некоторых случаях продавцы пытаются забрать личное имущество уже после продажи, несмотря на наши законные права. По этой причине рекомендую прогуляться по всей площади объекта как раз перед закрытием транзакции.

Избегайте недоразумений и разочарований. Специально оговорите пункт о том, что продавец заберет с собой, а что останется на месте. Внесите это имущество в контракт на приобретение собственности или в специальное приложение.

Уважайте права и ограничения

«Это моя частная собственность! Что хочу, то и делаю!». Были времена, когда ограничения зонирования, строительный кодекс, права владельцев, арендные договоры, закладные и многие другие законы были не так уж важны. Тогда ваше взаимное желание отстаивать собственную свободу могло что-то означать. Но не сегодня.

ПРИЛОЖЕНИЕ 1.

КОПИИ ДОКУМЕНТОВ, ПОДТВЕРЖДАЮЩИХ ПРАВОМОЧИЕ ПРОВЕДЕНИЯ ОЦЕНКИ

ОБЩЕРОССИЙСКАЯ ОБЩЕСТВЕННАЯ ОРГАНИЗАЦИЯ
„РОССИЙСКОЕ ОБЩЕСТВО ОЦЕНЩИКОВ"

СВИДЕТЕЛЬСТВО

о членстве в саморегулируемой организации оценщиков

Общероссийская общественная организация «Российское общество оценщиков» зарегистрирована Федеральной регистрационной службой в едином государственном реестре саморегулируемых организаций оценщиков 9 июля 2007 г. регистрационный № 0003.

Оценщик:

Светлаков Василий Иванович

(фамилия, имя и отчество)

паспорт: серия 4508 № 217766, выдан 05.05.2006г.
ОВД "Ростокино" г. Москвы

(орган, выдавший документ)

включен в реестр членов РОО:
« 18 » сентября 2007г., регистрационный № 000957

Оценщик имеет право осуществлять оценочную деятельность на всей территории Российской Федерации в соответствии с Федеральным законом «Об оценочной деятельности в Российской Федерации» №135-ФЗ от 29.07.1998г.

Срок действия настоящего свидетельства 3 года с даты выдачи.
Выдано « 19 » сентября 2016 года.

Президент С.А. Табакова

М.П.

0021836 *

Дипломы являются государственными документами о профессиональной переподготовке

Дипломы дают право на ведение нового вида профессиональной деятельности

Регистрационный номер 0071

РОССИЙСКАЯ ФЕДЕРАЦИЯ

ДИПЛОМ

О ПРОФЕССИОНАЛЬНОЙ ПЕРЕПОДГОТОВКЕ

ПП № 106148

Настоящий диплом выдан Светлакову Вдасилию Ивановичу

в том, что он(а) с 20 декабря 2000 г. по 30 ноября 2001 г. прошел(а) профессиональную переподготовку в (на) Высшей школе приватизации и предпринимательства - институте

по Оценке стоимости предприятия (бизнеса)

Государственная аттестационная комиссия решением от 30 ноября 2001 г. удостоверяет право (соответствие квалификации) Светлакова Вдасилия Ивановича

на ведение профессиональной деятельности в сфере оценки стоимости предприятия (бизнеса)

Председатель государственной аттестационной комиссии

Ректор (директор)

Город Москва 2001

Абсолют Страхование

Общество с ограниченной ответственностью
«Абсолют Страхование» (ООО «Абсолют Страхование»)

115280, г. Москва, ул. Ленинская Слобода, д.26
+7 (495) 987-18-38
info@absolutins.ru
www.absolutins.ru
ИНН 7729178835
КПП 772501001

ПОЛИС № 022-073-001674/18
страхования ответственности оценщика

Настоящий Полис выдан в подтверждение того, что заключен Договор страхования гражданской ответственности оценщика № 022-073-001674/18 от 12.03.2018г. в соответствии с Правилами страхования ответственности оценщиков ООО "Абсолют Страхование" от 25.03.2011г. (в ред. от 03.11.2016г.) и на основании Заявления на страхование.

СТРАХОВАТЕЛЬ:	***Светлаков Василий Иванович***
АДРЕС РЕГИСТРАЦИИ:	***г. Москва, проезд Кадомцева, д.15, кв.23***
ОБЩАЯ СТРАХОВАЯ СУММА:	***30 000 000 (Тридцать миллионов) рублей***
ЛИМИТ ВОЗМЕЩЕНИЯ НА ОДИН СТРАХОВОЙ СЛУЧАЙ:	***30 000 000 (Тридцать миллионов) рублей***
ФРАНШИЗА:	*Не установлена*
СТРАХОВАЯ ПРЕМИЯ:	***15 000 (Пятнадцать тысяч) рублей***
ПОРЯДОК УПЛАТЫ СТРАХОВОЙ ПРЕМИИ:	*Единовременно, безналичным платежом*
СРОК ДЕЙСТВИЯ ДОГОВОРА (СРОК СТРАХОВАНИЯ):	***с «21» апреля 2018 г. по «20» апреля 2019 г.***
ОБЪЕКТ СТРАХОВАНИЯ:	*Объектами страхования являются имущественные интересы, связанные с риском ответственности оценщика (Страхователя) по обязательствам, возникающим вследствие причинения ущерба заказчику, заключившему договор на проведение оценки, и (или) третьим лицам в результате оценочной деятельности.* *Объекты оценки, в отношении которых Страхователь (Застрахованное лицо) осуществляет оценочную деятельность.* *- имущественные интересы, связанные с риском наступления ответственности Страхователя по обязательствам, возникающим вследствие причинения ущерба заказчику, заключившему договор на проведение оценки, и (или) третьим лицам;* *- имущественные интересы, связанные с риском наступления ответственности Страхователя за нарушение договора на проведение оценки;* *- имущественные интересы, связанные с риском наступления ответственности Страхователя за причинение вреда имуществу третьих лиц в результате нарушения требований Федерального закона, федеральных стандартов оценки, иных нормативных правовых актов РФ в области оценочной деятельности, стандартов и правил оценочной деятельности*
СТРАХОВОЙ СЛУЧАЙ:	*Страховым случаем является установленный вступившим в законную силу решением арбитражного суда или признанный Страховщиком факт причинения ущерба заказчику, заключившему договор на проведение оценки, и (или) третьим лицам действиями (бездействием) оценщика в результате нарушения требований федеральных стандартов оценки, стандартов и правил оценочной деятельности, установленных саморегулируемой организацией оценщиков, членом которой являлся оценщик на момент причинения ущерба.* *Случай признается страховым в соответствии с п.3.2. Договора.*
Прилагаемые документы, являющиеся неотъемлемой частью Полиса:	*1. Правила страхования ответственности оценщиков ООО "Абсолют Страхование";* *2. Заявление на страхование ответственности оценщика от 12.03.2018г.*

Страховщик:
ООО "Абсолют Страхование"
Представитель страховой компании
на основании Доверенности №80/18 от 25.01.2018г.

_____ *(Потапова Е.Ю.)*
М.П.
«12» марта 2018г.

Страхователь:
Светлаков Василий Иванович

_____ *(Светлаков В.И.)*

«12» марта 2018г.

КВАЛИФИКАЦИОННЫЙ АТТЕСТАТ В ОБЛАСТИ ОЦЕНОЧНОЙ ДЕЯТЕЛЬНОСТИ

№ 000120-1 «18» сентября 2017 г.

Настоящий квалификационный аттестат в области оценочной деятельности по направлению оценочной деятельности

«Оценка недвижимости»

выдан Светлакову Василию Ивановичу

на основании решения федерального бюджетного учреждения «Федеральный ресурсный центр по организации подготовки управленческих кадров»

от «18» сентября 2017 г. № 8

Директор А.С. Бункин

Квалификационный аттестат выдается на три года и действует до «18» сентября 2020 г.

Абсолют Страхование

Общество с ограниченной ответственностью
«Абсолют Страхование» (ООО «Абсолют Страхование»)

ПОЛИС № 022-073-001244/17

страховании гражданской ответственности юридического лица, и юридического лица, с которым оценщик заключил трудовой договор, за нарушение договора на проведение оценки и причинение вреда имуществу третьих лиц

Настоящий Полис выдан в подтверждение того, что заключен Договор страхования гражданской ответственности юридического лица, и юридического лица, с которым оценщик заключил трудовой договор, за нарушение договора на проведение оценки и причинения вреда имуществу третьих лиц № 022-073-001244/17 от 12.09.2017г. в соответствии с Правилами страхования ответственности оценщиков ООО "Абсолют Страхование" от 25.03.2017г. (в ред. от 03.11.2016г.) и на основании Заявления на страхование.

СТРАХОВАТЕЛЬ:	ЗАО Информационная консалтинговая фирма «КонС»
ЮРИДИЧЕСКИЙ АДРЕС:	129128, г. Москва, пр-д Кадомцева, д.15, кв.23
ОБЩАЯ СТРАХОВАЯ СУММА:	100 000 000 (Сто миллионов) рублей
ЛИМИТ СТРАХОВОГО ВОЗМЕЩЕНИЯ:	100 000 000 (Сто миллионов) рублей
ФРАНШИЗА:	Не установлена
СТРАХОВАЯ ПРЕМИЯ:	40 000 (Сорок тысяч) рублей
ПОРЯДОК УПЛАТЫ СТРАХОВОЙ ПРЕМИИ:	Единовременно, безналичным платежом
СРОК ДЕЙСТВИЯ ДОГОВОРА (СРОК СТРАХОВАНИЯ):	с «02» октября 2017 г. по «01» октября 2018 г.
ОБЪЕКТ СТРАХОВАНИЯ:	Объектом страхования являются не противоречащие законодательству Российской Федерации имущественные интересы Страхователя связанные с риском наступления ответственности Страхователя за нарушения договора на проведение оценки и (или) за причинения вреда имуществу третьих лиц в результате нарушения Страхователем требований Федерального закона «Об оценочной деятельности в Российской Федерации», федеральных стандартов оценки, иных нормативных правовых актов Российской Федерации в области оценочной деятельности, стандартов и правил оценочной деятельности. Объекты оценки, в отношении которых Страхователь (Застрахованные лица) осуществляют оценочную деятельность. - имущественные интересы, связанные с риском наступления ответственности Страхователя по обязательствам, возникающим вследствие причинения ущерба заказчику, заключившему договор на проведение оценки, и (или) третьим лицам; - имущественные интересы, связанные с риском наступления ответственности Страхователя за нарушение договора на проведение оценки; - имущественные интересы, связанные с риском наступления ответственности Страхователя за причинение вреда имуществу третьих лиц в результате нарушения требований Федерального закона, федеральных стандартов оценки, иных нормативных правовых актов РФ в области оценочной деятельности, стандартов и правил оценочной деятельности.
СТРАХОВОЙ СЛУЧАЙ:	Страховым случаем является установленный вступившим в законную силу решением арбитражного суда или признанный Страховщиком факт: - нарушения договора на проведение оценки действием (бездействием) Страхователя в результате нарушения требований Федерального закона, федеральных стандартов оценки, иных нормативно-правовых актов РФ в области оценочной деятельности, стандартов и правил оценочной деятельности, установленных саморегулируемой организацией оценщиков, членом которой является оценщик на момент причинения ущерба; - причинения вреда имуществу третьих лиц действием (бездействием) Страхователя в результате нарушения требований Федерального закона, федеральных стандартов оценки, иных нормативно-правовых актов РФ в области оценочной деятельности, стандартов и правил оценочной деятельности, установленных саморегулируемой организацией оценщиков, членом которой является оценщик на момент причинения ущерба. Случай признается страховым в соответствии с п.3.2. Договора.
Прилагаемые документы, являющиеся неотъемлемой частью Полиса:	1. Правила страхования ответственности оценщиков ООО "Абсолют Страхование" 2. Заявление на страхование ответственности оценщиков от 12.09.2017г.

Страховщик:
ООО "Абсолют Страхование"
Начальник Управления Комплексных продаж
на основании Доверенности №452/17 от 13.07.2017г.

_____ (Милорадова Т.М.)
М.П.
«12» сентября 2017г.

Страхователь:
ЗАО Информационная консалтинговая фирма «КонС»
Генеральный директор на основании Устава

_____ (Светлаков В.И.)
М.П.
«12» сентября 2017г.

ПРИЛОЖЕНИЕ №2 КОПИИ ДОКУМЕНТОВ, ПРЕДОСТАВЛЕННЫХ ЗАКАЗЧИКОМ

РОССИЙСКАЯ ФЕДЕРАЦИЯ

Единый государственный реестр прав
на недвижимое имущество и сделок с ним

СВИДЕТЕЛЬСТВО О ГОСУДАРСТВЕННОЙ РЕГИСТРАЦИИ ПРАВА

Управление Федеральной службы государственной регистрации,
кадастра и картографии по Московской области

Дата выдачи: "28" мая 2013 года

Документы-основания: • Акт приема-передачи объектов недвижимого имущества, переданных в оплату инвестиционных паев при формировании фонда от 05.04.2013

Субъект (субъекты) права: владельцы инвестиционных паев
- Закрытый паевой инвестиционный фонд рентный "Перспектива", данные о которых устанавливаются на основании данных лицевых счетов владельцев инвестиционных паев в реестре владельцев инвестиционных паев и счетов депо владельцев инвестиционных паев

Вид права: Общая долевая собственность

Объект права: Земельный участок, категория земель: земли сельскохозяйственного назначения, разрешенное использование: для сельскохозяйственного производства, общая площадь 23391 кв. м. адрес (местонахождение) объекта: Московская область, Подольский район, Лаговское с/п, вблизи дер.Сертякино

Кадастровый (или условный) номер: 50:27:0020631:35

Существующие ограничения (обременения) права: доверительное управление

о чем в Едином государственном реестре прав на недвижимое имущество и сделок с ним "28" мая 2013 года сделана запись регистрации № 50-50-01/012/2013-046

Регистратор Фирсов Т. М.

М.П. (подпись)

50-АДN 639944

КОПИЯ ВЕРНА

РОССИЙСКАЯ ФЕДЕРАЦИЯ

Единый государственный реестр прав
на недвижимое имущество и сделок с ним

СВИДЕТЕЛЬСТВО О ГОСУДАРСТВЕННОЙ РЕГИСТРАЦИИ ПРАВА

Управление Федеральной службы государственной регистрации,
кадастра и картографии по Московской области

Дата выдачи: "28" мая 2013 года

Документы-основания: • Акт приема-передачи объектов недвижимого имущества, переданных в оплату инвестиционных паев при формировании фонда от 05.04.2013

Субъект (субъекты) права: владельцы инвестиционных паев
- Закрытый паевой инвестиционный фонд рентный "Перспектива", данные о которых устанавливаются на основании данных лицевых счетов владельцев инвестиционных паев в реестре владельцев инвестиционных паев и счетов депо владельцев инвестиционных паев

Вид права: Общая долевая собственность

Объект права: Земельный участок, категория земель: земли сельскохозяйственного назначения, разрешенное использование: для сельскохозяйственного производства, общая площадь 168070 кв. м, адрес (местонахождение) объекта: Московская область, Подольский район, Лаговское с/п, вблизи д.Никулино

Кадастровый (или условный) номер: 50:27:0030650:238

Существующие ограничения (обременения) права: доверительное управление

о чем в Едином государственном реестре прав на недвижимое имущество и сделок с ним "28" мая 2013 года сделана запись регистрации № 50-50-01/003/2013-255

Регистратор Фирсов Т.М.

М.П. (запись)

50-АДN 639940

КОПИЯ ВЕРНА

РОССИЙСКАЯ ФЕДЕРАЦИЯ

Единый государственный реестр прав
на недвижимое имущество и сделок с ним

СВИДЕТЕЛЬСТВО О ГОСУДАРСТВЕННОЙ РЕГИСТРАЦИИ ПРАВА

Управление Федеральной службы государственной регистрации,
кадастра и картографии по Московской области

Дата выдачи: "28" мая 2013 года

Документы-основания: • Акт приема-передачи объектов недвижимого имущества, переданных в оплату инвестиционных паев при формировании фонда от 05.04.2013

Субъект (субъекты) права: владельцы инвестиционных паев
- Закрытый паевой инвестиционный фонд рентный "Перспектива", данные о которых устанавливаются на основании данных лицевых счетов владельцев инвестиционных паев в реестре владельцев инвестиционных паев и счетов депо владельцев инвестиционных паев

Вид права: Общая долевая собственность

Объект права: Земельный участок, категория земель: земли сельскохозяйственного назначения, разрешенное использование: для сельскохозяйственного производства, общая площадь 387309 кв. м, адрес (местонахождение) объекта: Московская область, Подольский район, Лаговское с/п, вблизи д.Никулино

Кадастровый (или условный) номер: 50:27:0030650:241

Существующие ограничения (обременения) права: доверительное управление

о чем в Едином государственном реестре прав на недвижимое имущество и сделок с ним "28" мая 2013 года сделана запись регистрации № 50-50-01/011/2013-175

Регистратор Фирсов Т.М.

М.П. (подпись)

50-АДN 639950

КОПИЯ ВЕРНА

РОССИЙСКАЯ ФЕДЕРАЦИЯ

Единый государственный реестр прав
на недвижимое имущество и сделок с ним

СВИДЕТЕЛЬСТВО О ГОСУДАРСТВЕННОЙ РЕГИСТРАЦИИ ПРАВА

Управление Федеральной службы государственной регистрации,
кадастра и картографии по Московской области

Дата выдачи: "28" мая 2013 года

Документы-основания: • Акт приема-передачи объектов недвижимого имущества, переданных в оплату инвестиционных паев при формировании фонда от 05.04.2013

Субъект (субъекты) права: владельцы инвестиционных паев
- Закрытый паевой инвестиционный фонд рентный "Перспектива", данные о которых устанавливаются на основании данных лицевых счетов владельцев инвестиционных паев в реестре владельцев инвестиционных паев и счетов депо владельцев инвестиционных паев

Вид права: Общая долевая собственность

Объект права: Земельный участок, категория земель: земли сельскохозяйственного назначения, разрешенное использование: для сельскохозяйственного производства, общая площадь 46946 кв. м, адрес (местонахождение) объекта: Московская область, Подольский район, Лаговское с/п, вблизи д.Никулино

Кадастровый (или условный) номер: 50:27:0030650:243

Существующие ограничения (обременения) права: доверительное управление

о чем в Едином государственном реестре прав на недвижимое имущество и сделок с ним "28" мая 2013 года сделана запись регистрации № 50-50-01/011/2013-177

Регистратор Фирсов Т. М.

М.П. (подпись)

50-АЛN 639955

КОПИЯ ВЕРНА

РОССИЙСКАЯ ФЕДЕРАЦИЯ

Единый государственный реестр прав
на недвижимое имущество и сделок с ним

СВИДЕТЕЛЬСТВО О ГОСУДАРСТВЕННОЙ РЕГИСТРАЦИИ ПРАВА

Управление Федеральной службы государственной регистрации,
кадастра и картографии по Московской области

Дата выдачи: "28" мая 2013 года

Документы-основания: • Акт приема-передачи объектов недвижимого имущества, переданных в оплату инвестиционных паев при формировании фонда от 05.04.2013

Субъект (субъекты) права: владельцы инвестиционных паев
- Закрытый паевой инвестиционный фонд рентный "Перспектива", данные о которых устанавливаются на основании данных лицевых счетов владельцев инвестиционных паев в реестре владельцев инвестиционных паев и счетов депо владельцев инвестиционных паев

Вид права: Общая долевая собственность

Объект права: Земельный участок, категория земель: земли сельскохозяйственного назначения, разрешенное использование: для сельскохозяйственного производства, общая площадь 142176 кв. м, адрес (местонахождение) объекта: Московская область, Подольский район, Лаговское с/п, вблизи д.Никулино

Кадастровый (или условный) номер: 50:27:0030650:244

Существующие ограничения (обременения) права: доверительное управление

о чем в Едином государственном реестре прав на недвижимое имущество и сделок с ним "28" мая 2013 года сделана запись регистрации № 50-50-01/011/2013-176

Регистратор Фирсов Т. М.

М.П. (подпись)

50-АДN 639952

КОПИЯ ВЕРНА

РОССИЙСКАЯ ФЕДЕРАЦИЯ

Единый государственный реестр прав
на недвижимое имущество и сделок с ним

СВИДЕТЕЛЬСТВО О ГОСУДАРСТВЕННОЙ РЕГИСТРАЦИИ ПРАВА

Управление Федеральной службы государственной регистрации,
кадастра и картографии по Московской области

Дата выдачи: "28" мая 2013 года

Документы-основания: • Акт приема-передачи объектов недвижимого имущества, переданных в оплату инвестиционных паев при формировании фонда от 05.04.2013

Субъект (субъекты) права: владельцы инвестиционных паев
- Закрытый паевой инвестиционный фонд рентный "Перспектива", данные о которых устанавливаются на основании данных лицевых счетов владельцев инвестиционных паев в реестре владельцев инвестиционных паев и счетов депо владельцев инвестиционных паев

Вид права: Общая долевая собственность

Объект права: Земельный участок, категория земель: земли сельскохозяйственного назначения, разрешенное использование: для сельскохозяйственного производства, общая площадь 145807 кв. м, адрес (местонахождение) объекта: Московская область, Подольский район, Лаговское с/п, вблизи д.Никулино

Кадастровый (или условный) номер: 50:27:0030650:245

Существующие ограничения (обременения) права: доверительное управление

о чем в Едином государственном реестре прав на недвижимое имущество и сделок с ним "28" мая 2013 года сделана запись регистрации № 50-50-01/011/2013-178

Регистратор Фирсов Т. М.

М.П. (подпись)

50-АДN 639957

КОПИЯ ВЕРНА

РОССИЙСКАЯ ФЕДЕРАЦИЯ

Единый государственный реестр прав
на недвижимое имущество и сделок с ним

СВИДЕТЕЛЬСТВО О ГОСУДАРСТВЕННОЙ РЕГИСТРАЦИИ ПРАВА

Управление Федеральной службы государственной регистрации,
кадастра и картографии по Московской области

Дата выдачи: "28" мая 2013 года

Документы-основания: • Акт приема-передачи объектов недвижимого имущества, переданных в оплату инвестиционных паев при формировании фонда от 05.04.2013

Субъект (субъекты) права: владельцы инвестиционных паев
- Закрытый паевой инвестиционный фонд рентный "Перспектива", данные о которых устанавливаются на основании данных лицевых счетов владельцев инвестиционных паев в реестре владельцев инвестиционных паев и счетов депо владельцев инвестиционных паев

Вид права: Общая долевая собственность

Объект права: Земельный участок, категория земель: земли сельскохозяйственного назначения, разрешенное использование: для сельскохозяйственного производства, общая площадь 54525 кв. м, адрес (местонахождение) объекта: Московская область, Подольский район, Лаговское с/п, вблизи д.Никулино

Кадастровый (или условный) номер: 50:27:0030650:246

Существующие ограничения (обременения) права: доверительное управление

о чем в Едином государственном реестре прав на недвижимое имущество и сделок с ним "28" мая 2013 года сделана запись регистрации № 50-50-01/005/2013-382

Регистратор Фирсов Г. М.

М.П. (подпись)

50-АДК 639949

КОПИЯ ВЕРНА

РОССИЙСКАЯ ФЕДЕРАЦИЯ

Единый государственный реестр прав
на недвижимое имущество и сделок с ним

СВИДЕТЕЛЬСТВО О ГОСУДАРСТВЕННОЙ РЕГИСТРАЦИИ ПРАВА

Управление Федеральной службы государственной регистрации,
кадастра и картографии по Московской области

Дата выдачи: "28" мая 2013 года

Документы-основания: • Акт приема-передачи объектов недвижимого имущества, переданных в оплату инвестиционных паев при формировании фонда от 05.04.2013

Субъект (субъекты) права: владельцы инвестиционных паев
- Закрытый паевой инвестиционный фонд рентный "Перспектива", данные о которых устанавливаются на основании данных лицевых счетов владельцев инвестиционных паев в реестре владельцев инвестиционных паев и счетов депо владельцев инвестиционных паев

Вид права: Общая долевая собственность

Объект права: Земельный участок, категория земель: земли сельскохозяйственного назначения, разрешенное использование: для ведения сельскохозяйственного производства, общая площадь 293 998 кв. м. адрес (местонахождение) объекта: Московская область, Подольский район, Лаговское с/п, вблизи д. Валищево

Кадастровый (или условный) номер: 50:27:0000000:458

Существующие ограничения (обременения) права: доверительное управление

о чем в Едином государственном реестре прав на недвижимое имущество и сделок с ним "28" мая 2013 года сделана запись регистрации № 50-50-01/005/2013-388

Регистратор Фирсов Т. М.

М.П. (подпись)

50-АДN 639959

КОПИЯ ВЕРНА

РОССИЙСКАЯ ФЕДЕРАЦИЯ

Единый государственный реестр прав
на недвижимое имущество и сделок с ним

СВИДЕТЕЛЬСТВО О ГОСУДАРСТВЕННОЙ РЕГИСТРАЦИИ ПРАВА

Управление Федеральной службы государственной регистрации,
кадастра и картографии по Московской области

Дата выдачи: "28" мая 2013 года

Документы-основания: • Акт приема-передачи объектов недвижимого имущества, переданных в оплату инвестиционных паев при формировании фонда от 05.04.2013

Субъект (субъекты) права: владельцы инвестиционных паев
- Закрытый паевой инвестиционный фонд рентный "Перспектива", данные о которых устанавливаются на основании данных лицевых счетов владельцев инвестиционных паев в реестре владельцев инвестиционных паев и счетов депо владельцев инвестиционных паев

Вид права: Общая долевая собственность

Объект права: Земельный участок, категория земель: земли сельскохозяйственного назначения, разрешенное использование: для сельскохозяйственного производства, общая площадь 427587 кв. м, адрес (местонахождение) объекта: Московская область, Подольский район, Лаговское с/п, вблизи д. Бережки

Кадастровый (или условный) номер: 50:27:0020806:327

Существующие ограничения (обременения) права: доверительное управление

о чем в Едином государственном реестре прав на недвижимое имущество и сделок с ним "28" мая 2013 года сделана запись регистрации № 50-50-01/005/2013-387

Регистратор Фирсов Т. М.

М.П. (подпись)

50-АДN 639958

КОПИЯ ВЕРНА

РОССИЙСКАЯ ФЕДЕРАЦИЯ

Единый государственный реестр прав
на недвижимое имущество и сделок с ним

СВИДЕТЕЛЬСТВО О ГОСУДАРСТВЕННОЙ РЕГИСТРАЦИИ ПРАВА

Управление Федеральной службы государственной регистрации,
кадастра и картографии по Московской области

Дата выдачи: "28" мая 2013 года

Документы-основания: • Акт приема-передачи объектов недвижимого имущества, переданных в оплату инвестиционных паев при формировании фонда от 05.04.2013

Субъект (субъекты) права: владельцы инвестиционных паев
- Закрытый паевой инвестиционный фонд рентный "Перспектива", данные о которых устанавливаются на основании данных лицевых счетов владельцев инвестиционных паев в реестре владельцев инвестиционных паев и счетов депо владельцев инвестиционных паев

Вид права: Общая долевая собственность

Объект права: Земельный участок, категория земель: земли сельскохозяйственного назначения, разрешенное использование: для сельскохозяйственного производства, общая площадь 39260 кв. м, адрес (местонахождение) объекта: Московская область, Подольский район, Лаговское с/п, вблизи д.Алтухово

Кадастровый (или условный) номер: 50:27:0030703:45

Существующие ограничения (обременения) права: доверительное управление

о чем в Едином государственном реестре прав на недвижимое имущество и сделок с ним "28" мая 2013 года сделана запись регистрации № 50-50-01/005/2013-389

Регистратор Фирсов Т.М.

М.П. (подпись)

50-АЛN 639960

КОПИЯ ВЕРНА

РОССИЙСКАЯ ФЕДЕРАЦИЯ

Единый государственный реестр прав
на недвижимое имущество и сделок с ним

СВИДЕТЕЛЬСТВО О ГОСУДАРСТВЕННОЙ РЕГИСТРАЦИИ ПРАВА

Управление Федеральной службы государственной регистрации,
кадастра и картографии по Московской области

Дата выдачи: "28" мая 2013 года

Документы-основания: • Акт приема-передачи объектов недвижимого имущества, переданных в оплату инвестиционных паев при формировании фонда от 05.04.2013

Субъект (субъекты) права: владельцы инвестиционных паев
- Закрытый паевой инвестиционный фонд рентный "Перспектива", данные о которых устанавливаются на основании данных лицевых счетов владельцев инвестиционных паев в реестре владельцев инвестиционных паев и счетов депо владельцев инвестиционных паев

Вид права: Общая долевая собственность

Объект права: Земельный участок, категория земель: земли сельскохозяйственного назначения, разрешенное использование: для сельскохозяйственного производства, общая площадь 79349 кв. м, адрес (местонахождение) объекта: Московская область, Подольский район, Лаговское с/п, вблизи дер.Сертякино

Кадастровый (или условный) номер: 50:27:0020631:36

Существующие ограничения (обременения) права: доверительное управление

о чем в Едином государственном реестре прав на недвижимое имущество и сделок с ним "28" мая 2013 года сделана запись регистрации № 50-50-01/012/2013-049

Регистратор Фирсов Т.М.

М.П. (подпись)

50-АДN 639947

КОПИЯ ВЕРНА

РОССИЙСКАЯ ФЕДЕРАЦИЯ

Единый государственный реестр прав
на недвижимое имущество и сделок с ним

СВИДЕТЕЛЬСТВО О ГОСУДАРСТВЕННОЙ РЕГИСТРАЦИИ ПРАВА

Управление Федеральной службы государственной регистрации,
кадастра и картографии по Московской области

Дата выдачи: "30" июня 2014 года

Документы-основания: • Акт приема-передачи объектов недвижимого имущества, переданных в оплату инвестиционных паев при формировании фонда от 08.04.2013

Субъект (субъекты) права: владельцы инвестиционных паев
- Закрытый паевой инвестиционный фонд рентный "Перспектива", данные о которых устанавливаются на основании данных лицевых счетов владельцев инвестиционных паев в реестре владельцев инвестиционных паев и счетов депо владельцев инвестиционных паев

Вид права: Общая долевая собственность

Объект права: Земельный участок, категория земель: земли населенных пунктов, разрешенное использование: для сельскохозяйственного производства, общая площадь 38 796 кв. м, адрес (местонахождение) объекта: Московская область, Подольский район, с/пос. Лаговское, вблизи д.Сертякино

Кадастровый (или условный) номер: 50:27:0020631:38

Существующие ограничения (обременения) права: доверительное управление

о чем в Едином государственном реестре прав на недвижимое имущество и сделок с ним "28" мая 2013 года сделана запись регистрации № 50-50-01/012/2013-043

Регистратор Титова Я. А.

М.П. (подпись)

50-АИН 108504

КОПИЯ ВЕРНА

РОССИЙСКАЯ ФЕДЕРАЦИЯ

Единый государственный реестр прав
на недвижимое имущество и сделок с ним

СВИДЕТЕЛЬСТВО О ГОСУДАРСТВЕННОЙ РЕГИСТРАЦИИ ПРАВА

Управление Федеральной службы государственной регистрации,
кадастра и картографии по Московской области

Дата выдачи: "28" мая 2013 года

Документы-основания: • Акт приема-передачи объектов недвижимого имущества, переданных в оплату инвестиционных паев при формировании фонда от 05.04.2013

Субъект (субъекты) права: владельцы инвестиционных паев
- Закрытый паевой инвестиционный фонд рентный "Перспектива", данные о которых устанавливаются на основании данных лицевых счетов владельцев инвестиционных паев в реестре владельцев инвестиционных паев и счетов депо владельцев инвестиционных паев

Вид права: Общая долевая собственность

Объект права: Земельный участок, категория земель: земли сельскохозяйственного назначения, разрешенное использование: для сельскохозяйственного производства, общая площадь 239913 кв. м, адрес (местонахождение) объекта: Московская область, Подольский район, Лаговское с/п, вблизи дер.Сертякино

Кадастровый (или условный) номер: 50:27:0020631:40

Существующие ограничения (обременения) права: доверительное управление

о чем в Едином государственном реестре прав на недвижимое имущество и сделок с ним "28" мая 2013 года сделана запись регистрации № 50-50-01/012/2013-047

Регистратор Фирсов Г. М.

М.П. (подпись)

50-АДN 639945

КОПИЯ ВЕРНА

РОССИЙСКАЯ ФЕДЕРАЦИЯ

Единый государственный реестр прав
на недвижимое имущество и сделок с ним

СВИДЕТЕЛЬСТВО О ГОСУДАРСТВЕННОЙ РЕГИСТРАЦИИ ПРАВА

Управление Федеральной службы государственной регистрации,
кадастра и картографии по Московской области

Дата выдачи: "28" мая 2013 года

Документы-основания: • Акт приема-передачи объектов недвижимого имущества, переданных в оплату инвестиционных паев при формировании фонда от 05.04.2013

Субъект (субъекты) права: владельцы инвестиционных паев
- Закрытый паевой инвестиционный фонд рентный "Перспектива", данные о которых устанавливаются на основании данных лицевых счетов владельцев инвестиционных паев в реестре владельцев инвестиционных паев и счетов депо владельцев инвестиционных паев

Вид права: Общая долевая собственность

Объект права: Земельный участок, категория земель: земли сельскохозяйственного назначения, разрешенное использование: для сельскохозяйственного производства, общая площадь 187902 кв. м, адрес (местонахождение) объекта: Московская область, Подольский район, Лаговское с/п, вблизи дер.Сертякино

Кадастровый (или условный) номер: 50:27:0020631:41

Существующие ограничения (обременения) права: доверительное управление

о чем в Едином государственном реестре прав на недвижимое имущество и сделок с ним "28" мая 2013 года сделана запись регистрации № 50-50-01/012/2013-048

Регистратор Фирсов Т. М.

М.П. (подпись)

50-АДN 639946

КОПИЯ ВЕРНА

РОССИЙСКАЯ ФЕДЕРАЦИЯ

Единый государственный реестр прав
на недвижимое имущество и сделок с ним

СВИДЕТЕЛЬСТВО О ГОСУДАРСТВЕННОЙ РЕГИСТРАЦИИ ПРАВА

Управление Федеральной службы государственной регистрации,
кадастра и картографии по Московской области

Дата выдачи: "28" мая 2013 года

Документы-основания: • Акт приема-передачи объектов недвижимого имущества, переданных в оплату инвестиционных паев при формировании фонда от 05.04.2013

Субъект (субъекты) права: владельцы инвестиционных паев
- Закрытый паевой инвестиционный фонд рентный "Перспектива", данные о которых устанавливаются на основании данных лицевых счетов владельцев инвестиционных паев в реестре владельцев инвестиционных паев и счетов депо владельцев инвестиционных паев

Вид права: Общая долевая собственность

Объект права: Земельный участок, категория земель: земли сельскохозяйственного назначения, разрешенное использование: для сельскохозяйственного производства, общая площадь 577644 кв. м, адрес (местонахождение) объекта: Московская область, Подольский район, Лаговское с/п, вблизи дер.Сертякино

Кадастровый (или условный) номер: 50:27:002611:48

Существующие ограничения (обременения) права: доверительное управление

о чем в Едином государственном реестре прав на недвижимое имущество и сделок с ним "28" мая 2013 года сделана запись регистрации № 50-50-01/005/2013-386

Регистратор Фирсов Т.М.

М.П. (подпись)

50-АДN 639956

КОПИЯ ВЕРНА

РОССИЙСКАЯ ФЕДЕРАЦИЯ

Единый государственный реестр прав
на недвижимое имущество и сделок с ним

СВИДЕТЕЛЬСТВО О ГОСУДАРСТВЕННОЙ РЕГИСТРАЦИИ ПРАВА

Управление Федеральной службы государственной регистрации,
кадастра и картографии по Московской области

Дата выдачи: "28" мая 2013 года

Документы-основания: • Акт приема-передачи объектов недвижимого имущества, переданных в оплату инвестиционных паев при формировании фонда от 05.04.2013

Субъект (субъекты) права: владельцы инвестиционных паев
- Закрытый паевой инвестиционный фонд рентный "Перспектива", данные о которых устанавливаются на основании данных лицевых счетов владельцев инвестиционных паев в реестре владельцев инвестиционных паев и счетов депо владельцев инвестиционных паев

Вид права: Общая долевая собственность

Объект права: Земельный участок, категория земель: земли сельскохозяйственного назначения, разрешенное использование: для сельскохозяйственного производства, общая площадь 336631 кв. м, адрес (местонахождение) объекта: Московская область, Подольский район, Лаговское с/п, вблизи дер.Сертякино

Кадастровый (или условный) номер: 50:27:0020611:52

Существующие ограничения (обременения) права: доверительное управление

о чем в Едином государственном реестре прав на недвижимое имущество и сделок с ним "28" мая 2013 года сделана запись регистрации № 50-50-01/012/2013-044

Регистратор Фирсов Т. М.

М.П. (подпись)

50-АДN 639942

КОПИЯ ВЕРНА

РОССИЙСКАЯ ФЕДЕРАЦИЯ

Единый государственный реестр прав
на недвижимое имущество и сделок с ним

СВИДЕТЕЛЬСТВО О ГОСУДАРСТВЕННОЙ РЕГИСТРАЦИИ ПРАВА

Управление Федеральной службы государственной регистрации,
кадастра и картографии по Московской области

Дата выдачи: "28" мая 2013 года

Документы-основания: • Акт приема-передачи объектов недвижимого имущества, переданных в оплату инвестиционных паев при формировании фонда от 05.04.2013

Субъект (субъекты) права: владельцы инвестиционных паев
- Закрытый паевой инвестиционный фонд рентный "Перспектива", данные о которых устанавливаются на основании данных лицевых счетов владельцев инвестиционных паев в реестре владельцев инвестиционных паев и счетов депо владельцев инвестиционных паев

Вид права: Общая долевая собственность

Объект права: Земельный участок, категория земель: земли сельскохозяйственного назначения, разрешенное использование: для сельскохозяйственного производства, общая площадь 46227 кв. м, адрес (местонахождение) объекта: Московская область, Подольский район, Лаговское с/п, вблизи дер.Сертякино

Кадастровый (или условный) номер: 50:27:0020611:229

Существующие ограничения (обременения) права: доверительное управление

о чем в Едином государственном реестре прав на недвижимое имущество и сделок с ним "28" мая 2013 года сделана запись регистрации № 50-50-01/012/2013-045

Регистратор Фирсов Т.М.

МП (подпись)

50-АДК 639943

КОПИЯ ВЕРНА

РОССИЙСКАЯ ФЕДЕРАЦИЯ

Единый государственный реестр прав
на недвижимое имущество и сделок с ним

СВИДЕТЕЛЬСТВО О ГОСУДАРСТВЕННОЙ РЕГИСТРАЦИИ ПРАВА

Управление Федеральной службы государственной регистрации,
кадастра и картографии по Московской области

Дата выдачи: "28" мая 2013 года

Документы-основания: • Акт приема-передачи объектов недвижимого имущества, переданных в оплату инвестиционных паев при формировании фонда от 05.04.2013

Субъект (субъекты) права: владельцы инвестиционных паев
- Закрытый паевой инвестиционный фонд рентный "Перспектива", данные о которых устанавливаются на основании данных лицевых счетов владельцев инвестиционных паев в реестре владельцев инвестиционных паев и счетов депо владельцев инвестиционных паев

Вид права: Общая долевая собственность

Объект права: Земельный участок, категория земель: земли сельскохозяйственного назначения, разрешенное использование: для сельскохозяйственного производства, общая площадь 75095 кв. м, адрес (местонахождение) объекта: Московская область, Подольский район, Лаговское с/п, вблизи п.Сертякино

Кадастровый (или условный) номер: 50:27:0020611:232

Существующие ограничения (обременения) права: доверительное управление

о чем в Едином государственном реестре прав на недвижимое имущество и сделок с ним "28" мая 2013 года сделана запись регистрации № 50-50-01/005/2013-383

Регистратор Фирсов Т. М.

М.П. (подпись)

50-АДN 639951

КОПИЯ ВЕРНА

РОССИЙСКАЯ ФЕДЕРАЦИЯ

Единый государственный реестр прав
на недвижимое имущество и сделок с ним

СВИДЕТЕЛЬСТВО О ГОСУДАРСТВЕННОЙ РЕГИСТРАЦИИ ПРАВА

Управление Федеральной службы государственной регистрации,
кадастра и картографии по Московской области

Дата выдачи: "28" мая 2013 года

Документы-основания: • Акт приема-передачи объектов недвижимого имущества, переданных в оплату инвестиционных паев при формировании фонда от 05.04.2013

Субъект (субъекты) права: владельцы инвестиционных паев

- Закрытый паевой инвестиционный фонд рентный "Перспектива", данные о которых устанавливаются на основании данных лицевых счетов владельцев инвестиционных паев в реестре владельцев инвестиционных паев и счетов депо владельцев инвестиционных паев

Вид права: Общая долевая собственность

Объект права: Земельный участок, категория земель: земли сельскохозяйственного назначения, разрешенное использование: для сельскохозяйственного производства, общая площадь 40000 кв. м, адрес (местонахождение) объекта: Московская область, Подольский район, Лаговское с/п, вблизи п.Сертякино

Кадастровый (или условный) номер: 50:27:0020611:233

Существующие ограничения (обременения) права: доверительное управление

о чем в Едином государственном реестре прав на недвижимое имущество и сделок с ним "28" мая 2013 года сделана запись регистрации № 50-50-01/005/2013-384

Регистратор Фирсов Т. М.

М.П. (подпись)

50-АДК 639953

КОПИЯ ВЕРНА

РОССИЙСКАЯ ФЕДЕРАЦИЯ

Единый государственный реестр прав
на недвижимое имущество и сделок с ним

СВИДЕТЕЛЬСТВО О ГОСУДАРСТВЕННОЙ РЕГИСТРАЦИИ ПРАВА

Управление Федеральной службы государственной регистрации,
кадастра и картографии по Московской области

Дата выдачи: "28" мая 2013 года

Документы-основания: • Акт приема-передачи объектов недвижимого имущества, переданных в оплату инвестиционных паев при формировании фонда от 05.04.2013

Субъект (субъекты) права: владельцы инвестиционных паев
- Закрытый паевой инвестиционный фонд рентный "Перспектива", данные о которых устанавливаются на основании данных лицевых счетов владельцев инвестиционных паев в реестре владельцев инвестиционных паев и счетов депо владельцев инвестиционных паев

Вид права: Общая долевая собственность

Объект права: Земельный участок, категория земель: земли сельскохозяйственного назначения, разрешенное использование: для сельскохозяйственного производства, общая площадь 35018 кв. м, адрес (местонахождение) объекта: Московская область, Подольский район, Лаговское с/п, вблизи п.Сертякино

Кадастровый (или условный) номер: 50:27:0020611:234

Существующие ограничения (обременения) права: доверительное управление

о чем в Едином государственном реестре прав на недвижимое имущество и сделок с ним "28" мая 2013 года сделана запись регистрации № 50-50-01/005/2013-385

Регистратор Фирсов Т.М.

М.П. (подпись)

50-АДN 639934

КОПИЯ ВЕРНА

РОССИЙСКАЯ ФЕДЕРАЦИЯ

Единый государственный реестр прав
на недвижимое имущество и сделок с ним

СВИДЕТЕЛЬСТВО О ГОСУДАРСТВЕННОЙ РЕГИСТРАЦИИ ПРАВА

Управление Федеральной службы государственной регистрации,
кадастра и картографии по Московской области

Дата выдачи: "28" мая 2013 года

Документы-основания: • Акт приема-передачи объектов недвижимого имущества, переданных в оплату инвестиционных паев при формировании фонда от 05.04.2013

Субъект (субъекты) права: владельцы инвестиционных паев
- Закрытый паевой инвестиционный фонд рентный "Перспектива", данные о которых устанавливаются на основании данных лицевых счетов владельцев инвестиционных паев в реестре владельцев инвестиционных паев и счетов депо владельцев инвестиционных паев

Вид права: Общая долевая собственность

Объект права: Земельный участок, категория земель: земли сельскохозяйственного назначения, разрешенное использование: для сельскохозяйственного производства, общая площадь 114932 кв. м, адрес (местонахождение) объекта: Московская область, Подольский район, Лаговское с/п, вблизи д.Никулино

Кадастровый (или условный) номер: 50:27:0030650:237

Существующие ограничения (обременения) права: доверительное управление

о чем в Едином государственном реестре прав на недвижимое имущество и сделок с ним "28" мая 2013 года сделана запись регистрации № 50-50-01/011/2013-174

Регистратор Фирсов Т. М.

М.П. (подпись)

50-АЛN 639938

КОПИЯ ВЕРНА

РОССИЙСКАЯ ФЕДЕРАЦИЯ

Единый государственный реестр прав
на недвижимое имущество и сделок с ним

СВИДЕТЕЛЬСТВО О ГОСУДАРСТВЕННОЙ РЕГИСТРАЦИИ ПРАВА

Управление Федеральной службы государственной регистрации,
кадастра и картографии по Московской области

Дата выдачи: "28" мая 2013 года

Документы-основания: • Акт приема-передачи объектов недвижимого имущества, переданных в оплату инвестиционных паев при формировании фонда от 05.04.2013

Субъект (субъекты) права: владельцы инвестиционных паев
- Закрытый паевой инвестиционный фонд рентный "Перспектива", данные о которых устанавливаются на основании данных лицевых счетов владельцев инвестиционных паев в реестре владельцев инвестиционных паев и счетов депо владельцев инвестиционных паев

Вид права: Общая долевая собственность

Объект права: Земельный участок, категория земель: земли сельскохозяйственного назначения, разрешенное использование: для сельскохозяйственного производства, общая площадь 295620 кв. м, адрес (местонахождение) объекта: Московская область, Подольский район, Сынковский с.о., вблизи д.Слащево

Кадастровый (или условный) номер: 50:27:0020806:259

Существующие ограничения (обременения) права: доверительное управление

о чем в Едином государственном реестре прав на недвижимое имущество и сделок с ним "28" мая 2013 года сделана запись регистрации № 50-50-01/003/2013-249

Регистратор Фирсов Т.М. (подпись)

50-АДN 639933

КОПИЯ ВЕРНА

РОССИЙСКАЯ ФЕДЕРАЦИЯ

Единый государственный реестр прав
на недвижимое имущество и сделок с ним

СВИДЕТЕЛЬСТВО О ГОСУДАРСТВЕННОЙ РЕГИСТРАЦИИ ПРАВА

Управление Федеральной службы государственной регистрации,
кадастра и картографии по Московской области

Дата выдачи: "28" мая 2013 года

Документы-основания: • Акт приема-передачи объектов недвижимого имущества, переданных в оплату инвестиционных паев при формировании фонда от 05.04.2013

Субъект (субъекты) права: владельцы инвестиционных паев
- Закрытый паевой инвестиционный фонд рентный "Перспектива", данные о которых устанавливаются на основании данных лицевых счетов владельцев инвестиционных паев в реестре владельцев инвестиционных паев и счетов депо владельцев инвестиционных паев

Вид права: Общая долевая собственность

Объект права: Земельный участок, категория земель: земли сельскохозяйственного назначения, разрешенное использование: для сельскохозяйственного производства, общая площадь 203568 кв. м, адрес (местонахождение) объекта: Московская область, Подольский район, Сынковский с.о., вблизи д.Слащево

Кадастровый (или условный) номер: 50:27:0020806:260

Существующие ограничения (обременения) права: доверительное управление

о чем в Едином государственном реестре прав на недвижимое имущество и сделок с ним "28" мая 2013 года сделана запись регистрации № 50-50-01/010/2013-248

Регистратор Фирсов Т. М.

М.П. (подпись)

50-АДК 640000

КОПИЯ ВЕРНА

РОССИЙСКАЯ ФЕДЕРАЦИЯ

Единый государственный реестр прав
на недвижимое имущество и сделок с ним

СВИДЕТЕЛЬСТВО О ГОСУДАРСТВЕННОЙ РЕГИСТРАЦИИ ПРАВА

Управление Федеральной службы государственной регистрации,
кадастра и картографии по Московской области

Дата выдачи: "28" мая 2013 года

Документы-основания: • Акт приема-передачи объектов недвижимого имущества, переданных в оплату инвестиционных паев при формировании фонда от 05.04.2013

Субъект (субъекты) права: владельцы инвестиционных паев
- Закрытый паевой инвестиционный фонд рентный "Перспектива", данные о которых устанавливаются на основании данных лицевых счетов владельцев инвестиционных паев в реестре владельцев инвестиционных паев и счетов депо владельцев инвестиционных паев

Вид права: Общая долевая собственность

Объект права: Земельный участок, категория земель: земли сельскохозяйственного назначения, разрешенное использование: для сельскохозяйственного производства, общая площадь 530456 кв. м, адрес (местонахождение) объекта: Московская область, Подольский район, Сынковский с.о., вблизи с.Сынково

Кадастровый (или условный) номер: 50:27:0020806:271

Существующие ограничения (обременения) права: доверительное управление

о чем в Едином государственном реестре прав на недвижимое имущество и сделок с ним "28" мая 2013 года сделана запись регистрации № 50-50-01/010/2013-252

Регистратор Фирсов Т.М.

М.П. (подпись)

50-АДN 639937

КОПИЯ ВЕРНА

РОССИЙСКАЯ ФЕДЕРАЦИЯ

Единый государственный реестр прав
на недвижимое имущество и сделок с ним

СВИДЕТЕЛЬСТВО О ГОСУДАРСТВЕННОЙ РЕГИСТРАЦИИ ПРАВА

Управление Федеральной службы государственной регистрации,
кадастра и картографии по Московской области

Дата выдачи: "28" мая 2013 года

Документы-основания: • Акт приема-передачи объектов недвижимого имущества, переданных в оплату инвестиционных паев при формировании фонда от 05.04.2013

Субъект (субъекты) права: владельцы инвестиционных паев
- Закрытый паевой инвестиционный фонд рентный "Перспектива", данные о которых устанавливаются на основании данных лицевых счетов владельцев инвестиционных паев в реестре владельцев инвестиционных паев и счетов депо владельцев инвестиционных паев

Вид права: Общая долевая собственность

Объект права: Земельный участок, категория земель: земли сельскохозяйственного назначения, разрешенное использование: для сельскохозяйственного производства, общая площадь 36970 кв. м, адрес (местонахождение) объекта: Московская область, Подольский район, Лаговское с/п, вблизи с.Сыниково

Кадастровый (или условный) номер: 50:27:0020806:422

Существующие ограничения (обременения) права: доверительное управление

о чем в Едином государственном реестре прав на недвижимое имущество и сделок с ним "28" мая 2013 года сделана запись регистрации № 50-50-01/010/2013-249

Регистратор Фирсов Т. М.

М.П. (подпись)

50-АДN 639934

КОПИЯ ВЕРНА

РОССИЙСКАЯ ФЕДЕРАЦИЯ

Единый государственный реестр прав
на недвижимое имущество и сделок с ним

СВИДЕТЕЛЬСТВО О ГОСУДАРСТВЕННОЙ РЕГИСТРАЦИИ ПРАВА

Управление Федеральной службы государственной регистрации,
кадастра и картографии по Московской области

Дата выдачи: "28" мая 2013 года

Документы-основания: • Акт приема-передачи объектов недвижимого имущества, переданных в оплату инвестиционных паев при формировании фонда от 05.04.2013

Субъект (субъекты) права: владельцы инвестиционных паев
- Закрытый паевой инвестиционный фонд рентный "Перспектива", данные о которых устанавливаются на основании данных лицевых счетов владельцев инвестиционных паев в реестре владельцев инвестиционных паев и счетов депо владельцев инвестиционных паев

Вид права: Общая долевая собственность

Объект права: Земельный участок, категория земель: земли сельскохозяйственного назначения, разрешенное использование: для сельскохозяйственного производства, общая площадь 37280 кв. м, адрес (местонахождение) объекта: Московская область, Подольский район, Лаговское с/п, вблизи с.Сынково

Кадастровый (или условный) номер: 50:27:0020806:423

Существующие ограничения (обременения) права: доверительное управление

о чем в Едином государственном реестре прав на недвижимое имущество и сделок с ним "28" мая 2013 года сделана запись регистрации № 50-50-01/010/2013-250

Регистратор Фирсов Т. М.

М.П. (подпись)

50-АДN 639935

КОПИЯ ВЕРНА

РОССИЙСКАЯ ФЕДЕРАЦИЯ

Единый государственный реестр прав
на недвижимое имущество и сделок с ним

СВИДЕТЕЛЬСТВО О ГОСУДАРСТВЕННОЙ РЕГИСТРАЦИИ ПРАВА

Управление Федеральной службы государственной регистрации,
кадастра и картографии по Московской области

Дата выдачи: "28" мая 2013 года

Документы-основания: • Акт приема-передачи объектов недвижимого имущества, переданных в оплату инвестиционных паев при формировании фонда от 05.04.2013

Субъект (субъекты) права: владельцы инвестиционных паев
- Закрытый паевой инвестиционный фонд рентный "Перспектива", данные о которых устанавливаются на основании данных лицевых счетов владельцев инвестиционных паев в реестре владельцев инвестиционных паев и счетов депо владельцев инвестиционных паев

Вид права: Общая долевая собственность

Объект права: Земельный участок, категория земель: земли сельскохозяйственного назначения, разрешенное использование: для сельскохозяйственного производства, общая площадь 49785 кв. м, адрес (местонахождение) объекта: Московская область, Подольский район, Лаговское с/п, вблизи с.Сынково

Кадастровый (или условный) номер: 50:27:0020806:424

Существующие ограничения (обременения) права: доверительное управление

о чем в Едином государственном реестре прав на недвижимое имущество и сделок с ним "28" мая 2013 года сделана запись регистрации № 50-50-01/010/2013-251

Регистратор Фирсов Т. М.

М.П. (подпись)

50-АДN 639936

КОПИЯ ВЕРНА

РОССИЙСКАЯ ФЕДЕРАЦИЯ

Единый государственный реестр прав
на недвижимое имущество и сделок с ним

СВИДЕТЕЛЬСТВО О ГОСУДАРСТВЕННОЙ РЕГИСТРАЦИИ ПРАВА

Управление Федеральной службы государственной регистрации,
кадастра и картографии по Московской области

Дата выдачи: "28" мая 2013 года

Документы-основания: • Акт приема-передачи объектов недвижимого имущества, переданных в оплату инвестиционных паев при формировании фонда от 05.04.2013

Субъект (субъекты) права: владельцы инвестиционных паев
- Закрытый паевой инвестиционный фонд рентный "Перспектива", данные о которых устанавливаются на основании данных лицевых счетов владельцев инвестиционных паев в реестре владельцев инвестиционных паев и счетов депо владельцев инвестиционных паев

Вид права: Общая долевая собственность

Объект права: Земельный участок, категория земель: земли сельскохозяйственного назначения, разрешенное использование: для сельскохозяйственного производства, общая площадь 177285 кв. м, адрес (местонахождение) объекта: Московская область, Подольский район, Лаговское с/п, вблизи с.Сынково

Кадастровый (или условный) номер: 50:27:0020806:425

Существующие ограничения (обременения) права: доверительное управление

о чем в Едином государственном реестре прав на недвижимое имущество и сделок с ним "28" мая 2013 года сделана запись регистрации № 50-50-01/010/2013-253

Регистратор Фирсов Т. М.

МП (подпись)

50-АЛN 639939

КОПИЯ ВЕРНА

Договор № 30-10-17-1
аренды недвижимого имущества

Московская область «09» ноября 2017 г.

Общество с ограниченной ответственностью «Управляющая компания «Прагма Капитал» Д.У. Закрытым паевым инвестиционным фондом рентным «Перспектива» под управлением Общества с ограниченной ответственностью «Управляющая компания «Прагма Капитал», именуемое в дальнейшем **«Арендодатель»**, в лице Генерального директора **Кулика Дмитрия Станиславовича**, действующего на основании Устава, с одной стороны и

Общество с ограниченной ответственностью «Агропромышленный комплекс «Никулино», именуемое в дальнейшем **«Арендатор»**, в лице Генерального директора **Козина Виталия Ивановича**, действующего на основании Устава, с другой стороны,

по отдельности и вместе именуемые далее **«Сторона»** или **«Стороны»**, заключили настоящий договор (далее именуемый «Договор») о нижеследующем:

1. ПРЕДМЕТ ДОГОВОРА

1.1. Арендодатель обязуется предоставить Арендатору за плату во временное владение и пользование недвижимое имущество согласно Приложению № 1 к настоящему Договору (далее именуемое по тексту – «Недвижимое имущество» или «Земельные участки»).

1.2. Земельные участки принадлежат владельцам инвестиционных паёв Закрытого паевого инвестиционного фонда рентного «Перспектива» под управлением Общества с ограниченной ответственностью «Управляющая компания «Прагма Капитал» на праве общей долевой собственности, которое подтверждается документами (копии свидетельствами о государственной регистрации права, выписками из ЕГРН), приведенными в Приложении № 2 к настоящему Договору.

1.3. Срок аренды составляет 11 (Одиннадцать) месяцев с момента передачи имущества по акту приема-передачи

1.4. Недвижимое имущество предоставляется в целях использования в соответствии с видом разрешенного использования.

2. АРЕНДНАЯ ПЛАТА

2.1. Размер арендной платы составляет 225 779,22 (Двести двадцать пять тысяч семьсот семьдесят девять) рублей 22 копейки в месяц, в том числе НДС 18 % 34 440,90 (Тридцать четыре тысячи четыреста сорок) рублей 90 копеек.

2.2. Арендная плата вносится Арендатором в полном объеме за 11 (Одиннадцать) месяцев срока аренды авансом в течение 30 (Тридцати) дней с момента подписания настоящего Договора путем перечисления, указанной в п. 2.1 настоящего Договора суммы, на расчетный счет Арендодателя.

2.3. Стороны договорились, что в случае исключения из предмета настоящего Договора земельных участков, размер арендной платы, указанный в п. 2.1. не меняется.

3. ПРАВА И ОБЯЗАННОСТИ СТОРОН

3.1. Арендатор имеет право:

- использовать Недвижимое имущество в целях в соответствии с видом разрешенного использования;
- по истечении срока настоящего Договора - преимущественное право на заключение нового договора аренды Недвижимого имущества на новый срок, за исключением случаев, установленных законодательством.

3.2. Арендатор обязан:

- своевременно произвести арендный платеж, установленный разделом 2 настоящего Договора;
- не допускать загрязнения, деградации и ухудшения плодородия почв на земле (земельных участках).

3.3. Арендодатель имеет право:

- требовать досрочного расторжения Договора в случаях, предусмотренных законом.

3.4. Арендодатель обязан:

- передать Арендатору Недвижимое имущество, указанное в п. 1.1 настоящего Договора, в течение 3 (Трех) рабочих дней с момента заключения настоящего Договора;
- уплачивать налог на землю в порядке и на условиях, предусмотренных законодательством Российской Федерации.

3.5. Арендатор гарантирует, что не является участником ООО «УК «Прагма Капитал», основным и преобладающим обществом участника ООО «УК «Прагма Капитал», дочерним и зависимым обществом ООО «УК «Прагма Капитал», а также владельцем паев Закрытого паевого инвестиционного фонда рентного «Перспектива» под управлением Общества с ограниченной ответственностью «Управляющая компания «Прагма Капитал».

4. ОТВЕТСТВЕННОСТЬ СТОРОН

4.1. В случае неисполнения или ненадлежащего исполнения Сторонами обязательств по настоящему Договору они несут ответственность в соответствии с действующим законодательством.

4.2. В случае нарушения Арендатором сроков внесения арендной платы, установленных п. 2.2 настоящего Договора, Арендодатель вправе потребовать уплаты процентов за каждый день просрочки в размере и на условиях, предусмотренных действующим законодательством Российской Федерации.

4.3. Оплата неустойки и возмещение убытков, возникших в результате неисполнения или ненадлежащего исполнения Арендодателем своих обязательств по настоящему Договору, осуществляется за счет собственных средств ООО «УК «Прагма Капитал».

5. РАССМОТРЕНИЕ СПОРОВ

5.1. Споры, которые могут возникнуть при исполнении настоящего Договора, Стороны решают путем переговоров.

5.2. При не урегулировании в процессе переговоров споры будут разрешаться в суде в соответствии с законодательством Российской Федерации.

6. РАСТОРЖЕНИЕ ДОГОВОРА

6.1. Стороны вправе расторгнуть настоящий Договор в одностороннем порядке за исключением случаев, предусмотренных законодательством Российской Федерации, путем направления другой стороне письменного уведомления в срок за 15 (Пятнадцать) рабочих дней до предполагаемой даты расторжения Договора. Уведомление должно быть направлено по адресу, указанному в статье 8 настоящего Договора.

7. ПРОЧИЕ УСЛОВИЯ

7.1. Настоящий Договор считается заключенным и вступает в силу с момента его подписания и действует до момента истечения срока, указанного в п. 1.3. Договора (последний день 11-месячного срока действия Договора, является последним днем срока аренды).

7.2. Любые изменения и дополнения к настоящему Договору действительны при условии, если они совершены в письменной форме, подписаны надлежаще уполномоченными на то представителями Сторон и зарегистрированы в установленном законом порядке.

7.3. Договор составлен в 3 (Трех) экземплярах, из которых один находится у Арендодателя, второй - у Арендатора, третий – у специализированного депозитария Арендодателя ООО «СДК «Гарант».

7.4. Во всем остальном, не предусмотренном настоящим Договором, Стороны будут руководствоваться действующим законодательством Российской Федерации.

8. АДРЕСА И РЕКВИЗИТЫ СТОРОН

Арендодатель: ООО «УК «Прагма Капитал» Д.У. ЗПИФ рентным «Перспектива»

ИНН 7718581523 КПП 693901001 ОГРН 1067746469658
Место нахождения: 172200, Тверская область, Селижаровский район, пгт. Селижарово, ул. Ленина, д.3а
Адрес для корреспонденции: 172200, Тверская область, Селижаровский район, пгт. Селижарово, ул. Ленина, д.3а
Банковские реквизиты: р/с 40701810800000000084 в КБ «СДМ-БАНК» (ПАО), г. Москва
к/с 30101810600000000685, БИК 044583685

Генеральный директор _____/Д.С. Кулик/
М.П.

Арендатор: ООО «АПК «Никулино»
ИНН 5074045767 КПП 507401001 ОГРН 1115074013702
Коды ОКПО 1115074013702 ОКВЭД 01.1
Место нахождения: 142108,МО,Подольский р-он, п. Железнодорожный, ул. Б. Серпуховская, д.202-А
Банковские реквизиты: р/с № 40702810401100142425 в Домодедовском филиале Банка «Возрождение» (ОАО),
к/с 30101810900000000181, БИК 044525181

Генеральный директор _____/В.И. Козин/
М.П.

2

АКТ
приема-передачи земельного участка

Московская область 29 ноября 2017 г.

Общество с ограниченной ответственностью «Управляющая компания «Прагма Капитал» Д.У. Закрытым паевым инвестиционным фондом рентным «Перспектива» под управлением Общества с ограниченной ответственностью «Управляющая компания «Прагма Капитал», именуемое в дальнейшем **«Арендодатель»**, в лице Генерального директора **Кулика Дмитрия Станиславовича**, действующего на основании Устава, с одной стороны и

Общество с ограниченной ответственностью «Агропромышленный комплекс «Нижулино», именуемое в дальнейшем **«Арендатор»**, в лице Генерального директора **Козина Виталия Ивановича**, действующего на основании Устава, с другой стороны, по отдельности и вместе именуемые далее **«Сторона»** или **«Стороны»**, составили настоящий Акт о нижеследующем:

1. На основании Договора аренды недвижимого имущества № 30-10-17-1 от 29 ноября 2017 года, Арендодатель передал в аренду, а Арендатор принял следующие земельные участки (далее по тексту – **«Недвижимое имущество»**):

№ п/п	Кадастровый №	S, кв. м	Московская область, Подольский район, Лаговское с/п, вблизи деревни/села:	Кат.	РВИ
1	50:27:0020806:259	295620	Слащево	с/х	для с/х производства
2	50:27:0020806:260	203568	Слащево	с/х	для с/х производства
3	50:27:0020806:277	312771	Хрислово	н/п	для размещения садово-дачной застройки
4	50:27:0020806:279	185849	Синково	с/х	для с/х производства
5	50:27:0020806:283	363154	Пузиково	с/х	для с/х производства
6	50:27:0000000:584	281537	Северово	н/п	для с/х производства
7	50:27:0000000:585	144155	Северово	н/п	для с/х производства
8	50:27:0020614:263	114858	Сергеевка	н/п	для с/х производства
9	50:27:0020611:47	88002	Бородино	с/х	для с/х производства
10	50:27:0020611:56	205529	Бородино	с/х	для с/х производства
11	50:27:0020611:58	204603	Бородино	с/х	для с/х производства
12	50:27:0020611:226	379093	Сертяково	с/х	для с/х производства
13	50:27:0020611:52	336631	Сертяково	с/х	для с/х производства
14	50:27:0020611:229	46227	Сертяково	с/х	для с/х производства
15	50:27:0020611:51	408292	Сертяково	с/х	для с/х производства
16	50:27:0020631:35	23391	Сертяково	с/х	для с/х производства

3

17	50:27:0020631:40	239913	Сертякино	с/х	для с/х производства
18	50:27:0020631:41	187902	Сертякино	с/х	для с/х производства
19	50:27:0020631:36	79349	Сертякино	с/х	для с/х производства
20	50:27:0020631:38	38796	Сертякино	н/п	для с/х производства
21	50:27:0020631:42	357744	Сертякино	с/х	для с/х производства
22	50:27:0020631:84	238730	Лучинское	с/х	для с/х производства
23	50:27:0030650:238	168070	Никулино	с/х	для с/х производства
24	50:27:0030650:239	98934	Никулино	с/х	для с/х производства
25	50:27:0030650:237	114932	Никулино	с/х	для с/х производства
26	50:27:0030650:241	387309	Никулино	с/х	для с/х производства
27	50:27:0030650:244	142176	Никулино	с/х	для с/х производства
28	50:27:0030650:243	46946	Никулино	с/х	для с/х производства
29	50:27:0030650:245	145807	Никулино	с/х	для с/х производства
30	50:27:0030650:909	31300	Никулино	с/х	для с/х производства
31	50:27:0030650:911	245955	Никулино	с/х	для с/х производства
32	50:27:0030650:246	54525	Никулино	с/х	для с/х производства
33	50:27:0030650:242	574129	Никулино	с/х	для с/х производства
34	50:27:0020611:232	75095	Сертякино	с/х	для с/х производства
35	50:27:0020611:233	40000	Сертянино	с/х	для с/х производства
36	50:27:0020611:234	35018	Сертякино	с/х	для с/х производства
37	50:27:0020611:48	577644	Сертянино	с/х	для с/х производства
38	50:27:0020709:317	25364	Коледино	с/х	для с/х производства
39	50:27:0020709:85	100476	Коледино	с/х	для с/х производства
40	50:27:0020806:824	31400	Беренки	с/х	для с/х производства
41	50:27:0020727:68	238593	Коледино	с/х	для с/х производства
42	50:27:0030708:52	41529	Лаговское	с/х	для с/х производства
43	50:27:0030708:53	3893	Лаговское	с/х	для с/х производства
44	50:27:0030708:54	35676	Лаговское	с/х	для с/х производства
45	50:27:0030708:55	57192	Лаговское	с/х	для с/х производства

4

46	50:27:0030708:49	91987	Лаговское	с/х	для с/х производства
47	50:27:0030708:50	103275	Лаговское	с/х	для с/х производства
48	50:27:0030703:45	39260	Алтухово	с/х	для с/х производства
49	50:27:0030703:701	25719	Матвеевское	с/х	для с/х производства
50	50:27:0030703:705	49	Матвеевское	с/х	для с/х производства
51	50:27:0030703:648	25404	Матвеевское	с/х	для с/х производства
52	50:27:0030703:649	384759	Матвеевское	с/х	для с/х производства
53	50:27:0030703:654	672	Матвеевское	с/х	для с/х производства
54	50:27:0030703:655	151	Матвеевское	с/х	для с/х производства
55	50:27:0030703:656	300	Матвеевское	с/х	для с/х производства
56	50:27:0030703:657	77248	Матвеевское	с/х	для с/х производства
57	50:27:0000000:458	293998	Валищево	с/х	для с/х производства
58	50:27:0030710:158	354504	Лопатнино	с/х	для с/х производства
59	50:27:0030710:168	178762	Валищево	с/х	для с/х производства
60	50:27:0030710:156	191980	Лопатнино	с/х	для с/х производства
61	50:27:0030710:153	203501	Лопатнино	с/х	для с/х производства
62	50:27:0030710:159	219628	Валищево	с/х	для с/х производства
63	50:27:0030710:167	308338	Лопатнино	с/х	для с/х производства
64	50:27:0030710:734	353431	Валищево, Александровка	с/х	для с/х производства
65	50:27:0030710:735	92582	Валищево, Александровка	с/х	для с/х производства
66	50:27:0030710:173	258935	Валищево	с/х	для с/х производства
67	50:27:0030710:160	75468	Валищево	с/х	для с/х производства
68	50:27:0030710:155	77959	Валищево	с/х	для с/х производства
69	50:27:0030710:157	500979	Валищево	с/х	для с/х производства
70	50:27:0030710:162	144018	Валищево	с/х	для с/х производства
71	50:27:0030710:161	226828	Валищево	с/х	для с/х производства
72	50:27:0030710:151	306445	Валищево	с/х	для с/х производства
73	50:27:0030710:169	293093	Валищево	с/х	для с/х производства
74	50:27:0030710:154	183928	Валищево	с/х	для с/х производства

5

75	50:27:0030710:176	133890	Валищево	с/х	для с/х производства
76	50:27:0030710:164	62377	Валищево	с/х	для с/х производства
77	50:27:0030710:177	64617	Валищево	с/х	для с/х производства
78	50:27:0020709:478	79111	Коледино	с/х	для с/х производства
79	50:27:0020709:479	5833	Коледино	с/х	для с/х производства
80	50:27:0000000:132909	27552	Матвеевское	с/х	для с/х производства
81	50:27:0030703:706	1426	Матвеевское	с/х	для с/х производства
82	50:27:0030703:707	5878	Матвеевское	с/х	для с/х производства

2. Состояние Недвижимого имущества соответствует условиям Договора. Претензий у Арендатора по передаваемому Недвижимому имуществу не имеется.

3. Настоящий Акт составлен в 3 (Трёх) экземплярах, из которых один находится у Арендодателя, второй - у Арендатора, а третий – у специализированного депозитария Арендодателя ООО «СДК «Гарант».

ПОДПИСИ СТОРОН:

Арендодатель:

Генеральный директор

_____ Д.С. Кузик

М.П.

Арендатор:

Генеральный директор

_____ В.И. Козин

М.П.

№ 536
приказ

ДОГОВОР № 28-05-18-1
аренды земельных участков

Московская область,
Подольский район

«13» июня 2018 года

Государственная компания «Российские автомобильные дороги», зарегистрированная 12 августа 2009 года Главным управлением Министерства юстиции Российской Федерации по Москве, учетный номер № 7714160009, запись о некоммерческой организации внесена в ЕГРЮЛ за основным государственным регистрационным номером (ОГРН) 1097799013652 14 августа 2009 года, состоит на учете в ИФНС № 7 по г. Москве, ИНН 7717151380, КПП 770701001, осуществляющая свою деятельность на основании Федерального закона от 17 июля 2009 года № 145-ФЗ «О Государственной компании «Российские автомобильные дороги» и о внесении изменений в отдельные законодательные акты Российской Федерации», именуемая в дальнейшем **«Арендатор»**, в лице Заместителя председателя правления по проектному управлению Государственной компании «Российские автомобильные дороги» Чулковой Татьяны Николаевны, действующей на основании доверенности от 26 марта 2018 года № Д-18140094, с одной стороны, и

Общество с ограниченной ответственностью «Управляющая компания «Прагма Капитал» Д.У. Закрытым паевым инвестиционным фондом рентным «Перспектива» под управлением Общества с ограниченной ответственностью «Управляющая компания «Прагма Капитал», (зарегистрированное в ЕГРЮЛ Межрайонной ИФНС № 46 по г.Москве за ОГРН 1067746469658, что подтверждается свидетельством серии 77 № 008294794, выданным 07.04.2006 г.; ИНН 7718581523, что подтверждается свидетельством серии 69 № 001828297, выданным Межрайонной ИФНС № 6 по Тверской области; место нахождения: 172200, Тверская область, Селижаровский район, поселок Селижарово, ул. Ленина, д. 3а) в лице Генерального директора **Кулика Дмитрия Станиславовича** (пол мужской, дата рождения 27.02.1981, место рождения пос. Ванино Хабаровского края, паспорт 08 07 732456, выдан Отделением УФМС России по Хабаровскому краю в Ванинском районе, дата выдачи 08.04.2008, код подразделения 270-013: зарегистрирован по адресу: Московская область, г. Химки, ул. Энгельса, д. 7/15 кв. 7), действующего на основании Устава, именуемое в дальнейшем **«Арендодатель»**, с другой стороны, вместе именуемые в дальнейшем «Стороны»,

в рамках реализации проекта «Строительство, содержание, ремонт и капитальный ремонт Центральной кольцевой автомобильной дороги Московской области, пусковой комплекс (этап строительства) № 1, первый строительный участок (первая очередь строительства», заключили настоящий договор (далее по тексту – «Договор») о нижеследующем:

1. Предмет договора

1.1. Арендодатель в соответствии с условиями настоящего Договора и в интересах Арендатора предоставляет последнему право временного пользования частями земельных участков (*далее по тексту – земельные участки*) исключительно для целей, указанных в п.1.2. настоящего Договора:

- **Часть земельного участка площадью (ЧЗУ 1) 28622,00 кв.м**, из земельного участка общей площадью 187902 кв. м с кадастровым номером **50:27:0020631:41**, категория земель: земли сельскохозяйственного назначения, вид разрешенного использования: для ведения сельскохозяйственного производства. Земельный участок расположен по адресу: обл. Московская, р-н Подольский, с/пос. Лаговское, вблизи д.Сертякино. Земельный участок находится в общедолевой собственности владельцев инвестиционных паев ЗПИФ рентный «Перспектива» под управлением ООО «Управляющая компания «Прагма Капитал», о чем в едином государственном реестре прав на недвижимое имущество и сделок с ним от 28.05.2013 сделана запись регистрации № 50-50-01/012/2013-048;

- **Часть земельного участка площадью (ЧЗУ 2) 3119,00 кв.м**, из земельного участка общей площадью 168070 +/- 287 кв.м. с кадастровым номером 50:27:0030650:238, категория земель: земли сельскохозяйственного назначения, вид разрешенного использования: для ведения сельскохозяйственного производства. Земельный участок расположен по адресу: обл. Московская, р-н Подольский, с/пос. Лаговское, вблизи д.Никулино. Земельный участок находится в общедолевой собственности владельцев инвестиционных паев ЗПИФ рентный «Перспектива» под управлением ООО «Управляющая компания «Прагма Капитал», о чем в едином государственном реестре прав на недвижимое имущество и сделок с ним от 28.05.2013 сделана запись регистрации № 50-50-01/003/2013-255;

- **Часть земельного участка площадью (ЧЗУ 3) 902,00 кв.м**, из земельного участка общей площадью 387309 +/- 1 кв. м с кадастровым номером 50:27:0030650:241, категория земель: земли сельскохозяйственного назначения, вид разрешенного использования: для ведения сельскохозяйственного производства. Земельный участок расположен по адресу: обл. Московская, р-н Подольский, с/пос. Лаговское, вблизи д.Никулино. Земельный участок находится в общедолевой собственности владельцев инвестиционных паев ЗПИФ рентный «Перспектива» под управлением ООО «Управляющая компания «Прагма Капитал», о чем в едином государственном реестре прав на недвижимое имущество и сделок с ним от 28.05.2013 сделана запись регистрации № 50-50-01/011/2013-175;

- **Часть земельного участка площадью (ЧЗУ 4) 4090,00 кв.м**, из земельного участка общей площадью 238730 +/- 171 кв. м. с кадастровым номером 50:27:0020631:84, категория земель: земли сельскохозяйственного назначения, вид разрешенного использования: для ведения сельскохозяйственного производства. Земельный участок расположен по адресу: Московская область, Подольский район, сельское поселение Лаговское, вблизи д. Лучинское. Земельный участок находится в общедолевой собственности владельцев инвестиционных паев ЗПИФ рентный «Перспектива» под управлением ООО «Управляющая компания «Прагма Капитал», о чем в едином государственном реестре прав на недвижимое имущество и сделок с ним от 13.10.2014 сделана запись регистрации № 50-50-27/211/2014-189;

- **Часть земельного участка площадью (ЧЗУ 5) 1753,00 кв.м**, из земельного участка общей площадью 3893 +/- 22кв. м с кадастровым номером 50:27:0030708:53, категория земель: земли сельскохозяйственного назначения, вид разрешенного использования: для ведения сельскохозяйственного производства. Земельный участок расположен по адресу: обл. Московская, р-н Подольский, с/пос. Лаговское, вблизи д.Лаговское. Земельный участок находится в общедолевой собственности владельцев инвестиционных паев ЗПИФ рентный «Перспектива» под управлением ООО «Управляющая компания «Прагма Капитал», о чем в едином государственном реестре прав на недвижимое имущество и сделок с ним от 02.11.2016 сделана запись регистрации № 50-50/001-50/062/006/2016-7921/1;

- **Часть земельного участка площадью (ЧЗУ 6) 5703,00 кв.м**, из земельного участка общей площадью 27552 +/- 174 кв. м с кадастровым номером 50:27:0000000:132909, категория земель: земли сельскохозяйственного назначения, вид разрешенного использования: для ведения сельскохозяйственного производства. Земельный участок расположен по адресу: Московская область, р-н Подольский, с/п Лаговское, д. Матвеевское. Земельный участок находится в общедолевой собственности владельцев инвестиционных паев - Закрытый паевой инвестиционный фонд рентный «Перспектива» под управлением ООО «Управляющая компания «Прагма Капитал», о чем в едином государственном реестре прав на недвижимое имущество и сделок с ним от 13.10.2017 сделана запись регистрации № 50:27:0000000:132909-50/055/2017-2;

- **Часть земельного участка площадью (ЧЗУ 7) 14009,00 кв.м**, из земельного участка общей площадью 384759 +/- 651 кв. м с кадастровым номером 50:27:0030703:649, категория земель: земли сельскохозяйственного назначения, вид разрешенного использования: для ведения сельскохозяйственного производства. Земельный участок расположен по адресу: обл. Московская, р-н Подольский, с/пос. Лаговское, вблизи д. Матвеевское. Земельный участок находится в общедолевой собственности владельцев инвестиционных паев - Закрытый паевой инвестиционный фонд рентный «Перспектива» под управлением ООО «Управляющая

компания «Прагма Капитал», о чем в едином государственном реестре прав на недвижимое имущество и сделок с ним от 04.07.2016 сделана запись регистрации № 50-50/001-50/062/004/2016-3848/1;

- **Часть земельного участка площадью (ЧЗУ 8) 6157,00 кв.м**, из земельного участка общей площадью 77248 +/- 120 кв. м с кадастровым номером 50:27:0030703:657, категория земель: земли сельскохозяйственного назначения, вид разрешенного использования: для ведения сельскохозяйственного производства. Земельный участок расположен по адресу: обл. Московская, р-н Подольский, с/пос. Лаговское, вблизи д.Матвеевское. Земельный участок находится в общедолевой собственности владельцев инвестиционных паев - Закрытый паевой инвестиционный фонд рентный «Перспектива» под управлением ООО «Управляющая компания «Прагма Капитал», о чем в едином государственном реестре прав на недвижимое имущество и сделок с ним от 14.04.2016 сделана запись регистрации № 50-50/001-50/062/002/2016-357/1;

- **Часть земельного участка площадью (ЧЗУ 9) 8689,00 кв.м**, из земельного участка общей площадью 25719 +/- 168 кв. м с кадастровым номером 50:27:0030703:701, категория земель: земли сельскохозяйственного назначения, вид разрешенного использования: для ведения сельскохозяйственного производства. Земельный участок расположен по адресу: Московская область, р-н Подольский, с/п Лаговское, д. Матвеевское. Земельный участок находится в общедолевой собственности владельцев инвестиционных паев - Закрытый паевой инвестиционный фонд рентный «Перспектива» под управлением ООО «Управляющая компания «Прагма Капитал», о чем в едином государственном реестре прав на недвижимое имущество и сделок с ним от 13.10.2017 сделана запись регистрации № 50:27:0030703:701-50/055/2017-2;

- **Часть земельного участка площадью (ЧЗУ 10) 9476,00 кв.м**, из земельного участка общей площадью 249547 +/- 45 кв. м. с кадастровым номером 50:27:0020132:61, категория земель: земли населённых пунктов, вид разрешенного использования: для ведения сельскохозяйственного производства. Земельный участок расположен по адресу: город Москва, поселение Михайлово-Ярцевское, вблизи д. Терехово. Земельный участок находится в общедолевой собственности владельцев инвестиционных паев - Закрытый паевой инвестиционный фонд рентный «Перспектива» под управлением ООО «Управляющая компания «Прагма Капитал», о чем в едином государственном реестре прав на недвижимое имущество и сделок с ним от 29.10.2015 сделана запись регистрации № 77-77/017-77/017/074/2015-880/2.

Общая площадь земельных участков составляет 82 520 (восемьдесят две тысячи пятьсот двадцать) кв.м.

1.2. Земельные участки предоставляются Арендатору для проведения работ по переустройству и размещению коммуникаций, именуемых в дальнейшем Объект, а именно:

- Газопровод P<0,6МПа 0325x6,0(инв.№ 3401299, 32002298L=3170);
- Газопровод P<1,2 МПа 0219x5.0(инв. №3400761 L=3111m);
- Газопровод P<1,2 МПа ф 219x5.0 (инв.№ 3401171 L=4012,31m);
- Переустройство ВЛ 110 кВ на ПК2824+85;
- Переустройство ВЛ 220 кВ на ПК2800+00 - ПК2813+00, ПК2824+00 - ПК2827+00, 2838+72, 2842+66;
- ВЛ 35 кВ на ПК2656+52 («Климовск - Молчаново 1, 2»);
- ВЛ 35 кВ на ПК2557+80 («Лаговская – Епифановка»);
- ВЛ 10кВ на ПК2653+68;
- ВЛ 10кВ на ПК2652+50;
- ВЛ 10кВ на ПК2560+52;
- ВЛ 0,4-10кВ на ПК2560+94;
- ВЛ 0,4-10кВ на ПК2556+73;
- ВЛ 6кВ на ПК11+13 съезда № 2 транспортной развязки № 8 (ПК2555 - ПК2557);
- Сети связи. Участок ПК2539-ПК2559;

- Сети связи. Участок ПК2614-ПК2700;
- Сети связи. Участок ПК2569-ПК2614.

1.3.В случае необходимости границы земельных участков либо территории доступа к земельным участкам закрепляются специальными знаками на местности.

1.4 Настоящий Договор определяет размер, порядок и условия внесения Арендатором арендной платы за пользование земельными участками.

1.5. Земельные участки передаются от Арендодателя Арендатору и возвращаются обратно по Акту приема-передачи.

2. Срок аренды

2.1. Срок аренды земельными участками составляет 11 (одиннадцать) месяцев с момента их фактической передачи и подписания Сторонами Акта приема-передачи.

2.2. Увеличение срока аренды и соответственно увеличение размера арендной платы оформляется дополнительным соглашением к настоящему Договору и подписывается Сторонами в установленном порядке.

2.3. В случае, если Арендатору в период действия настоящего Договора потребуется проведение работ на территории земельных участков Арендодателя за пределами предоставленных земельных участков, Арендатор будет обязан обратиться в письменном виде к Арендодателю за предоставлением таких участков для временного занятия на период проведения работ и последующей рекультивации за дополнительную плату.

2.3.1. Правила п.п. 2.3., 5.2.9. настоящего Договора распространяются, в том числе, но не ограничиваясь, на следующие действия Арендатора (привлекаемых третьих лиц):

- организация дополнительных проездов к земельным участкам;
- проведение дополнительных работ по переустройству Объекта

3. Оплата и порядок расчетов

3.1. Общая сумма арендной платы за 11 месяцев срока аренды земельных участков, указанных в п. 1.1 Договора, составляет 7 239 106 (семь миллионов двести тридцать девять тысяч сто шесть) рублей 38 копейки, в том числе НДС 18%. Арендная плата начисляется ежемесячно из расчета 658 100 (шестьсот пятьдесят восемь тысяч сто) рублей 58 копеек, в том числе НДС 18% - 100 388 (сто тысяч триста восемьдесят восемь) рублей 22 копейки за 1 (Один) месяц.

3.2. Арендная плата уплачивается Арендатором единоразово в размере, указанном в п.3.1. Договора, путем перечисления денежных средств на расчетный счет Арендодателя в течение 25 (двадцати пяти) рабочих дней с момента фактической передачи земельных участков и подписания Акта приема-передачи.

3.3. Плата за пользование земельными участками производится в рублях.

3.4. Обязательство по оплате считается исполненным с момента поступления денежных средств на расчетный счет Арендодателя.

3.5. Неиспользование земельных участков Арендатором не может служить основанием для отказа в уплате арендной платы Арендодателю.

3.6. Изменение размера арендной платы за пользование земельными участками и порядка ее внесения осуществляется путем подписания дополнительного соглашения к настоящему Договору.

3.7. Размер арендной платы определен на основании Отчетов независимого оценщика № «0413/18-4» от 25.05.2018 года, № «0413/18-6» от 31.05.2018 года.

3.8. Стороны договорились, что все штрафные санкции и убытки, предусмотренные нормативными правовыми актами РФ и настоящим Договором, должны уплачиваться виновной стороной в течение 20 (двадцати) рабочих дней с даты получения ей соответствующей претензии.

4. Права и обязанности Арендодателя

4.1. Арендодатель имеет право:

4.1.1. Осуществлять в полном объеме права собственника в отношении земельных участков с кадастровыми номерами 50:27:0020631:41, 50:27:0030650:238, 50:27:0030650:241, 50:27:0020631:84, 50:27:0030708:53, 50:27:0000000:132909, 50:27:0030703:649, 50:27:0030703:657, 50:27:0030703:701, 50:27:0020132:61.

4.1.2. В случае грубого нарушения Арендатором требований, действующих нормативных правовых актов РФ, в том числе градостроительного, земельного законодательства, а также законодательства в области охраны окружающей среды при проведении работ по переустройству Объекта на земельных участках, требовать приостановления, а в случаях несвоевременного устранения таких нарушений, требовать прекращения в полном объеме осуществления таких работ.

4.1.3. На круглосуточный беспрепятственный доступ на территорию занимаемых земельных участков с целью осмотра на предмет соблюдения условий настоящего Договора.

4.1.4. На односторонний отказ от Договора в соответствии со ст.450.1 ГК РФ в следующих случаях:

- при использовании Арендатором переданных земельных участков не в соответствии с условиями настоящего Договора (п. 1.2 Договора);

- при нарушении технологии снятия, хранения и возврата плодородного слоя на земельных участках;

- при использовании Арендатором земельных участков способами, приводящими к порче земли *(Порча земель представляет собой действия (бездействие), приводящие как к частичному или полному разрушению плодородного слоя в результате умышленных или неосторожных действий, так и частичной утрате плодородного слоя или ухудшению его физических, химических или биологических свойств, а также снижению природно-хозяйственной ценности земель. Под ухудшением физических, химический и биологических свойств понимается снижения содержания органического вещества в пахотном горизонте, снижения кислотности, повышения щелочности, снижению содержания подвижного фосфора и содержания обменного калия, а также загрязнения почв химическими веществами или отходами производства и потребления 1-4 классов опасности. Уничтожение плодородного слоя почвы может выражаться в виде таких действий, как насыпка поверх него другого грунта, залив бетоном, асфальтом, и т.п. Уничтожение плодородного слоя почвы может быть следствием механического воздействия, например, сноса плодородного слоя при строительстве, прокладке дорог; невыполнения мероприятий по рекультивации земель, проезда тяжелого транспорта и т.п.);*

- при просрочке уплаты арендной платы (как целиком, так и в части) на срок более 10 (десять) рабочих дней;

- при начале Арендатором работ по переоборудованию Объекта без предоставления Арендодателю документов, указанных в п.5.2.14. Договора;

- при нарушении Арендатором условий п.1.3. Договора.

4.1.5. На возмещение убытков, включая упущенную выгоду, причиненных ухудшением качества земель и экологической обстановки в результате хозяйственной деятельности Арендатора.

4.2. Арендодатель обязан:

4.2.1. Выполнять в полном объеме все условия настоящего Договора.

4.2.2. Предоставить Арендатору право пользования земельными участками, указанными в п.1.1 настоящего Договора, на условиях и в порядке, определенном в настоящем Договоре.

4.2.3. Передать земельные участки Арендатору по Акту приема-передачи в день заключения Договора.

4.2.4. Оказывать консультативную и иную помощь в целях наиболее эффективного и рационального использования земельных участков.

4.2.5. Беспрепятственно допускать на земельные участки работников Арендатора, а также лиц, выполняющих по заданию Арендатора работы, указанные в п. 1.2 настоящего Договора, за исключением случаев, указанных в настоящем Договоре.

4.2.6. Не вмешиваться в хозяйственную деятельность Арендатора, если она не противоречит условиям настоящего Договора, а также земельному и природоохранному законодательству Российской Федерации.

4.2.7. Рассматривать письменные обращения Арендатора в течение 3 (трёх) календарных дней с момента получения такого обращения и письменно информировать последнего об итогах рассмотрения.

4.2.8. При получении от Арендатора обращения о проведении работ на территории земельных участков Арендодателя за пределами предоставленных земельных участков, в тридцатидневный срок рассмотреть заявку о предоставлении во временное пользование дополнительных земельных участков Арендодателя.

4.2.9. Принять земельные участки от Арендатора в последний день срока аренды, предусмотренного Договором по Акту приема-передачи с переустроенным Объектом.

5. Права и обязанности Арендатора

5.1. Арендатор имеет право:

5.1.1. Использовать предоставленные земельные участки на условиях, установленных настоящим Договором.

5.1.2. Беспрепятственного доступа на предоставленные земельные участки для осуществления работ по переустройству Объекта с обязательным соблюдением условий п.1.3. Договора.

5.1.3. Привлекать третьих лиц для выполнения работ, указанных в п.1.2. Договора.

5.1.4. Передавать свои права и обязанности по настоящему Договору третьим лицам с обязательным предварительным письменным согласием Арендодателя.

5.1.5. По истечению срока действия Договора в преимущественном порядке заключить Договор на новый срок, за исключением случаев, установленных законодательством и настоящим Договором.

5.1.6. Осуществлять иные права Арендатора, предусмотренные законодательством Российской Федерации.

5.2. Арендатор обязан:

5.2.1. Принять от Арендодателя во временное пользование по Акту приема-передачи земельные участки в сроки, указанные в п. 4.2.3. настоящего Договора.

5.2.2. В установленные настоящим Договором сроки вносить арендную плату и иные платежи, определенные в п. 3.8. Договора.

5.2.3. При производстве работ, предусмотренных п.1.2. настоящего Договора, обеспечить соблюдение требований градостроительного, земельного, лесного законодательства, а также законодательства в области охраны окружающей среды, строительных норм и правил. Нести самостоятельно и в полном объеме ответственность в случае нарушений законодательства в области охраны окружающей среды при производстве работ на земельных участках, в том числе в случае нарушения законодательства субарендаторами или привлеченными третьими лицами.

5.2.4. Нести самостоятельно и в полном объеме ответственность за нарушение установленного порядка организации и проведения работ на земельных участках в соответствии с гражданским, земельным, градостроительным законодательством, строительными нормами и правилами.

5.2.5. Нести ответственность за действия своих работников, занятых на производстве работ, указанных в п. 1.2 настоящего Договора, а также за действия третьих лиц, привлеченных для выполнения таких работ.

5.2.6. Обеспечивать Арендодателю и его законным представителям круглосуточный беспрепятственный доступ на территорию, занимаемую земельными участками.

5.2.7. Обеспечить органам государственного контроля за использованием и охраной земель свободный доступ на земельные участки.

5.2.8. Возмещать убытки, возникшие в связи с ухудшением качественных характеристик земельных участков и экологической обстановки в результате своей хозяйственной деятельности, а также в случае привлечения Арендатора к административной или иной ответственности, если такая ответственность возникла в результате деятельности Арендатора, нарушающей положения действующего законодательства.

5.2.8.1. В случае проведения проверок уполномоченными государственными органами и/или органами местного самоуправления по использованию и охране земель, незамедлительно (как только это станет известно Арендатору) уведомить Арендодателя по телефону +7 495 665 69 37 с последующим направлением письменного уведомления нарочным под роспись или заказным письмом с уведомлением о вручении, о факте проведения проверки, о дате и времени ее проведения, а также обеспечить в период проведения проверки присутствие своего уполномоченного представителя.

5.2.8.2. В случае привлечения Арендодателя к административной либо иной ответственности, если такая ответственность возникла в результате деятельности Арендатора на земельных участках, нарушающей положения действующего законодательства РФ, Арендатор обязана возместить убытки, штрафы Арендодателю в связи с устранением допущенных нарушений в течение 20 (двадцати) рабочих дней с даты получения претензии от Арендодателя.

5.2.9. В случае проведения работ на территории земельных участков Арендодателя за пределами предоставленных земельных участков, за 20 (двадцать) дней до момента начала работ направить Арендодателю письменное обращение с просьбой предоставить дополнительные земельные участки для временного занятия. К обращению прикладываются:

- схема расположения границ дополнительно испрашиваемых земельных участков с перечнем и площадью объектов временного назначения и определением к ним доступа;
- перечень работ, необходимых для проведения на дополнительно испрашиваемых земельных участках.
- в случае капитального ремонта либо реконструкции Объекта, нового строительства – проектная документация.

5.2.10. Соблюдать технологию снятия, складирования и возврата плодородного слоя почвы на земельных участках. Работы по снятию, складированию и возврату плодородного слоя, проводить в присутствии представителя Арендодателя. О времени проведении работ необходимо сообщить за три рабочих дня до начала работ.

5.2.11. Не допускать действий, приводящих к ухудшению экологической обстановки на предоставленных земельных участках и прилегающих к ним территориях. Незамедлительно устранять такие последствия работ как загрязнение земельных участков и прилегающей территории строительным мусором, земляными навалам и т.д.

5.2.12. Не нарушать права третьих лиц в ходе производства работ по переустройству Объекта, а в случае нарушении таких прав, нести самостоятельно и в полном объеме, в том числе финансовую, ответственность перед третьими лицами.

5.2.13. Установить на местности опознавательные знаки Объекта.

5.2.14. За 10 (десять) рабочих дней до начала производства работ предоставить Арендодателю следующие документы:

- ✓ Ордер на производство земляных работ, обустройство и содержание строительных площадок.
- ✓ Разрешение на выполнение строительно-монтажных работ подготовительного периода.
- ✓ Список организации и их сотрудников с их паспортными данными и контактами ответственных лиц, имеющих право доступа на земельные участки.
- ✓ Список техники с указанием государственных регистрационных знаков, имеющей право проезда на земельные участки.

✓ Копии приказа о назначении ответственного лица, осуществляющего технадзор за строительством Объекта.

✓ Рабочую документацию по перекладке сетей, согласованную с собственником сетей и Арендодателем.

✓ Проект организации строительства.

✓ Проект производства работ.

✓ Стройгенплан, согласованный собственником земельного участка.

✓ Акт разбивки осей объекта капитального строительства или трассы на местности.

✓ Технические условия на перекладку или прокладку коммуникаций.

5.2.15. В последний день срока аренды, предусмотренного Договором:

- освободить земельные участки, провести их техническую рекультивацию,

- получить заключение экспертов об отсутствии на земельных участках загрязнения почв химическими веществами, отсутствии на участках отходов производства и потребления 1-4 классов опасности, об отсутствии снижения содержания органического вещества в пахотном горизонте, снижения кислотности, повышения щелочности, снижению содержания подвижного фосфора и содержания обменного калия. Выбор специализированной экспертной организации согласовать с Арендодателем. Один экземпляр отчета должен быть передан Арендодателю до даты оформления Акта приема-передачи.

-

Передать земельные участки Арендодателю по Акту приема-передачи в состоянии, пригодном для дальнейшего использования, в последний день срока аренды.

6. Ответственность сторон

6.1. За невыполнение или ненадлежащее выполнение условий настоящего Договора Стороны несут ответственность в соответствии с настоящим Договором и действующим законодательством РФ.

6.2. Стороны освобождаются от ответственности за частичное или полное неисполнение обязательств по настоящему Договору, если оно явилось следствием обстоятельств непреодолимой силы, если эти обстоятельства непосредственно повлияли на исполнение условий настоящего Договора. Доказательства обстоятельств непреодолимой силы подтверждается Сторонами на основании заключения МЧС России, выданные в соответствии с его компетенцией.

6.3. В случае нарушения Арендатором сроков внесения арендной платы, установленных в п.3.2 настоящего Соглашения, он оплачивает Арендодателю пени в размере 0,1% от суммы задолженности за каждый день просрочки до даты полного исполнения своих обязательств по оплате.

6.4. В случае неисполнения Арендатором обязательства по сроку возврата земельных участков, предусмотренного п.5.2.15. Договора более, чем на 15 рабочих дней, он уплачивает Арендодателю штраф в размере 50 000 рублей (пятьдесят тысяч рублей) за каждый день неисполнения.

6.5. В случае невыполнения Арендатором обязанностей по рекультивации земельных участков, согласно п.5.2.15 настоящего Договора, Арендатор уплачивает штраф в размере 500 000 (пятьсот тысяч) рублей в течение 10 (десяти) рабочих дней с момента получения соответствующего требования от Арендодателя.

6.6. В случае обнаружения Арендодателем или уполномоченными государственными органами и/или органами местного самоуправления одного из следующих критериев: снижения содержания органического вещества в пахотном горизонте, снижения кислотности, повышения щелочности, снижению содержания подвижного фосфора и содержания обменного калия Арендатор выплачивает Арендодателю штраф в размере 500 000 (Пятьсот тысяч) рублей, компенсирует штрафы и ущерб как объекту охраны окружающей среды, предъявленные Арендодателю уполномоченными государственными органами и/или органами местного самоуправления, а также выплачивает стоимость восстановительных работ.

6.7. В случае повреждения и/или несогласованного перемещения верхнего плодородного слоя почвы за пределы границ предоставленных земельных участков (в результате проезда техники, складирования строительных материалов и.т.д), Арендатор уплачивает Арендодателю штраф в размере 300 000 (триста тысяч) рублей за каждый факт нарушения в срок не позднее 10 календарных дней с момента получения от Арендодателя соответствующего уведомления.

6.8. В случае повреждения и/или перемещения верхнего плодородного слоя почвы на территории земельных участков Арендодателя за пределами предоставленных земельных участков (в результате проезда техники, складирования строительных и других материалов и т.д.), Арендатор уплачивает Арендодателю штраф в размере 300 000 (триста тысяч) рублей за каждый факт нарушения в срок не позднее 10 календарных дней с момента получения от Арендодателя соответствующего уведомления.

6.8.1. В случае повреждения и/или перемещения верхнего плодородного слоя почвы на территории земельных участков Арендодателя за пределами предоставленных земельных участков (в результате проезда техники, складирования строительных и других материалов и т.д.), на площади большей 1 (одного) га, Арендатор дополнительно в месячный срок с момента выставления соответствующих требований Арендодателя, оплачивает убытки и потери сельхозпроизводства на площади большей 1 (одного) га.

Расчет убытков и потерь сельхозпроизводства на площади большей 1 (одного) га производится Арендодателем и направляется Арендатору посредством заказной корреспонденции.

6.9. В случае уничтожения посевов на территории земельных участков Арендодателя за пределами предоставленных земельных участков (в результате проезда техники, складирования строительных материалов и.т.д), Арендатор уплачивает Арендодателю штраф в размере 300 000 (триста тысяч) рублей за каждый факт нарушения в срок не позднее 20 (двадцати) календарных дней с момента получения от Арендодателя соответствующего уведомления.

6.10. Оплата неустойки и возмещение убытков, возникших в результате неисполнения или ненадлежащего исполнения Арендодателем своих обязательств по настоящему Договору, осуществляется за счет собственных средств ООО «УК «Прагма Капитал».

7. Изменение или расторжение соглашения

7.1. Все изменения и дополнения к настоящему Договору действительны лишь в том случае, если они совершены в письменной форме и подписаны уполномоченными представителями обеих Сторон.

7.2. Настоящий Договор может быть расторгнут во внесудебном порядке 1) по соглашению Сторон, 2) по основаниям, изложенным в настоящем Договора, 3) а также по решению суда на основании и в порядке, установленном действующим законодательством РФ.

8. Рассмотрение и урегулирование споров

8.1. Настоящим Договором предусмотрен обязательный досудебный (претензионный) порядок разрешения споров и разногласий. Сторона, считающая, что ее права по настоящему договору нарушены, обязана направить другой Стороне письменную мотивированную претензию. Сторона, получившая письменную мотивированную претензию от другой Стороны, обязана рассмотреть ее и дать письменный мотивированный ответ в течение 30 (тридцати) календарных дней с момента ее получения. В случае невозможности урегулирования спора, стороны передают дело в Арбитражный суд Московской области в соответствии с законодательством Российской Федерации.

9. Прочие условия

9.1. Настоящий Договор не подлежит государственной регистрации и считается заключенным с момента его подписания уполномоченными представителями Сторон. Срок

аренды – 11 месяцев с даты передачи земельных участков по акту приема-передачи (последний день указанного срока является последним днем срока действия договора).

9.2. Стороны договорились, что стоимость улучшений земельных участков, произведенных Арендатором за период аренды, не подлежат возмещению Арендодателем.

9.3. Все уведомления, сообщения и иные документы по настоящему Договору или в связи с ним могут по выбору отправителя направляться по почте ценным письмом с уведомлением о вручении или с нарочным. В случае направления документов с нарочным, обязанность по доставке документов считается выполненной при условии наличия на копии документа подписи работника Арендатора/Арендодателя (с расшифровкой) о его получении. В случае направления документов по почте заказным письмом с уведомлением о вручении, обязанность по доставке документов считается выполненной, а документы получены на 10 (десятый) календарный день с даты направления почтового отправления. Документы, полученные с соблюдением правил настоящего пункта, допускаются в качестве письменных доказательств в суде.

9.4. При изменении наименования, местонахождения, банковских реквизитов или реорганизации одной из сторон, она обязана письменно в течение 10 (Десяти) дней после произошедших изменений сообщить другой стороне об этих изменениях. Исполнение обязательств сторон по старым адресам и банковским счетам до уведомления об их изменениях считается должным и надлежащим исполнением.

9.5. Стороны обязуются соблюдать конфиденциальность как в отношении самого текста настоящего договора, так и в отношении полученной ими друг от друга или ставшей им известной в ходе выполнения обязательств по настоящему договору информации и не разглашать такую информацию какой-либо третьей стороне без предварительного письменного согласия другой стороны. Это требование не распространяется на случай раскрытия информации по запросу уполномоченных органов или организаций в случаях, предусмотренных законодательством Российской Федерации.

9.6. Арендодатель подтверждает, что ему известны и понятны требования Федерального закона от 18.07.2011 № 223-ФЗ «О закупках товаров, работ, услуг отдельными видами юридических лиц», иных федеральных законов и нормативно-правовых актов, регулирующих отношения, связанные с проведением Заказчиком закупок (далее – Законодательство о закупках), включая порядок заключения и исполнения договоров, требования Федерального закона Российской Федерации от 26.07.2006 № 135-ФЗ «О защите конкуренции», в том числе статей 4, 8, 10, 11, 11.1, 12, 13 и главы 2.1 и 3 указанного закона, положения статей 14.32 и 14.33 Кодекса Российской Федерации об административных правонарушениях, иных федеральных законов, постановлений Правительства Российской Федерации, нормативно-правовых актов Федеральной антимонопольной службы, образующих систему нормативно-правовых актов, регулирующих отношения, связанные с защитой конкуренции, предупреждением и пресечением монополистической деятельности и недобросовестной конкуренции (далее – Антимонопольное законодательство).

Арендодатель гарантирует, что при подписании и исполнении Договора Арендодатель, его работники, учитывают требования действующего Антимонопольного законодательства и Законодательства о закупках, неукоснительно ими руководствуются и осознают серьезность последствий, к которым может привести их несоблюдение.

При исполнении своих обязательств по Договору, Арендодатель, его работники, не осуществляют и намерены впредь воздерживаться от запрещенных Антимонопольным законодательством и/или Законодательством о закупках действий (бездействия), влекущих ограничение, устранение, недопущение конкуренции на каком-либо рынке товаров, работ или услуг, в том числе при исполнении своих обязательств по настоящему Договору: не заключать и/или не исполнять соглашения, устные договоренности с хозяйствующими субъектами или органами и организациями, исполняющими государственные функции, в случае, если они способны привести к ограничению, устранению или недопущению конкуренции, не осуществлять в отношении конкурентов незаконных или недобросовестных действий, которые направлены на получение преимуществ при осуществлении предпринимательской

деятельности, и способны причинить другим хозяйствующим субъектам убытки или вред, а в случае, если Арендодатель занимает на каком-либо рынке товаров, работ, услуг положение, дающее ему возможность оказывать решающее влияние на общие условия обращения товара на соответствующем рынке, он также намерен воздерживаться от извлечения от такого положения несправедливой выгоды.

9.7. Настоящий Договор составлен в четырех экземплярах, имеющих равную юридическую силу. Один экземпляр предназначен для Арендодателя, два - для Арендатора, один – для специализированного депозитария Арендодателя ООО «СДК «Гарант».

Приложения:
Приложение № 1 – Акт приема-передачи
Приложение № 2 – Схемы расположения арендуемых частей земельных участков

10. Реквизиты и подписи Сторон

Арендодатель	Арендатор
ООО «УК «Прагма Капитал» Д.У. ЗПИФ рентный «Перспектива» Адрес места нахождения: 172200, Тверская область, Селижаровский район, пгт. Селижарово, ул. Ленина, д.3а ИНН 7718581523 КПП 693901001 ОГРН 1067746469658 р/с 40701810593000028779 в Банк ГПБ (АО) к/с 30101810200000000823, БИК 044525823	**Государственная компания «Автодор»** Адрес места нахождения: 127006, г. Москва, Страстной бульвар, д. 9 ИНН 7717151380, КПП 770701001 ОГРН 1097799013652 р/с 40501810400001001901 в Операционный департамент Банка России г. Москва 701 БИК 044501002 Плательщик: Межрегиональное операционное УФК (Государственная компания «Российские автомобильные дороги» л/с 4.956555550) ОКПО 94158138 ОКОГУ 4100401 ОКАТО 45286585000 ОКТМО 45382000 ОКФС 12 ОКОПФ 71602 ОКВЭД 75.11.8 Адрес электронной почты: info@russianhighways.ru 8(495) 727-11-95
Генеральный директор _____ /Д.С. Куник/ М.П.	Заместитель председателя правления по проектному управлению Государственной компании «Российские автомобильные дороги» _____ /Т.Н. Чулкова/ М.П.

ПРИЛОЖЕНИЕ № 1
к договору аренды частей земельных участков
№ 28-05-18-1 от «13» июня 2018 г.

А К Т
ПРИЕМА – ПЕРЕДАЧИ УЧАСТКОВ
к договору аренды частей земельных участков № 28-05-18-1 от «13» июня 2018г.

Московская область,

Подольский район «13» июня 2018г

Государственная компания «Российские автомобильные дороги», зарегистрированная 12 августа 2009 года Главным управлением Министерства юстиции Российской Федерации по Москве, учетный номер № 7714160009, запись о некоммерческой организации внесена в ЕГРЮЛ за основным государственным регистрационным номером (ОГРН) 1097799013652 14 августа 2009 года, состоит на учете в ИФНС № 7 по г. Москве, ИНН 7717151380, КПП 770701001, осуществляющая свою деятельность на основании Федерального закона от 17 июля 2009 года № 145-ФЗ «О Государственной компании «Российские автомобильные дороги» и о внесении изменений в отдельные законодательные акты Российской Федерации», именуемая в дальнейшем **«Арендатор»**, в лице Заместителя председателя правления по проектному управлению Государственной компании «Российские автомобильные дороги» Чулковой Татьяны Николаевны, действующей на основании доверенности от 26 марта 2018 года № Д-18140094, с одной стороны, и

Общество с ограниченной ответственностью «Управляющая компания «Прагма Капитал» Д.У. Закрытым паевым инвестиционным фондом рентным «Перспектива» под управлением Общества с ограниченной ответственностью «Управляющая компания «Прагма Капитал», (зарегистрированное в ЕГРЮЛ Межрайонной ИФНС № 46 по г.Москве за ОГРН 1067746469658, что подтверждается свидетельством серии 77 № 008294794, выданным 07.04.2006 г.; ИНН 7718581523, что подтверждается свидетельством серии 69 № 001828297, выданным Межрайонной ИФНС № 6 по Тверской области; место нахождения: 172200, Тверская область, Селижаровский район, поселок Селижарово, ул. Ленина, д. 3а) в лице Генерального директора **Кулика Дмитрия Станиславовича** (пол мужской, дата рождения 27.02.1981, место рождения пос. Ванино Хабаровского края, паспорт 08 07 732456, выдан Отделением УФМС России по Хабаровскому краю в Ванинском районе, дата выдачи 08.04.2008, код подразделения 270-013; зарегистрирован по адресу: Московская область, г. Химки, ул. Энгельса, д. 7/15 кв. 7), действующего на основании Устава,

именуемое в дальнейшем **«Арендодатель»**, с другой стороны, вместе именуемые в дальнейшем «Стороны», составили настоящий Акт о нижеследующем:

1. Согласно обязательствам по п. 1.1 Договора аренды частей земельных участков № **28-05-18-1** от 13.06. 2018 (далее - Договор) Арендодатель передал, а Арендатор принял во временное владение и пользование (аренду):

- **Часть земельного участка площадью (ЧЗУ 1) 28622,00 кв.м**, из земельного участка общей площадью 187902 кв. м с кадастровым номером **50:27:0020631:41**, категория земель: земли сельскохозяйственного назначения, вид разрешенного использования: для ведения сельскохозяйственного производства. Земельный участок расположен по адресу: обл. Московская, р-н Подольский, с/пос. Лаговское, вблизи д.Сертякино;

- **Часть земельного участка площадью (ЧЗУ 2) 3119,00 кв.м**, из земельного участка общей площадью 168070 +/- 287 кв.м. с кадастровым номером 50:27:0030650:238, категория земель: земли сельскохозяйственного назначения, вид разрешенного использования: для ведения сельскохозяйственного производства. Земельный участок расположен по адресу: обл. Московская, р-н Подольский, с/пос. Лаговское, вблизи д.Никулино;

12

- **Часть земельного участка площадью (ЧЗУ 3) 902,00 кв.м**, из земельного участка общей площадью 387309 +/- 1 кв. м с кадастровым номером 50:27:0030650:241, категория земель: земли сельскохозяйственного назначения, вид разрешенного использования: для ведения сельскохозяйственного производства. Земельный участок расположен по адресу: обл. Московская, р-н Подольский, с/пос. Лаговское, вблизи д.Никулино;

- **Часть земельного участка площадью (ЧЗУ 4) 4090,00 кв.м**, из земельного участка общей площадью 238730 +/- 171 кв. м. с кадастровым номером 50:27:0020631:84, категория земель: земли сельскохозяйственного назначения, вид разрешенного использования: для ведения сельскохозяйственного производства. Земельный участок расположен по адресу: Московская область, Подольский район, сельское поселение Лаговское, вблизи д. Лучинское;

- **Часть земельного участка площадью (ЧЗУ 5) 1753,00 кв.м**, из земельного участка общей площадью 3893 +/- 22кв. м с кадастровым номером 50:27:0030708:53, категория земель: земли сельскохозяйственного назначения, вид разрешенного использования: для ведения сельскохозяйственного производства. Земельный участок расположен по адресу: обл. Московская, р-н Подольский, с/пос. Лаговское, вблизи д.Лаговское;

- **Часть земельного участка площадью (ЧЗУ 10) 5703,00 кв.м**, из земельного участка общей площадью 27552 +/- 174 кв. м с кадастровым номером 50:27:0000000:132909, категория земель: земли сельскохозяйственного назначения, вид разрешенного использования: для ведения сельскохозяйственного производства. Земельный участок расположен по адресу: Московская область, р-н Подольский, с/п Лаговское, д. Матвеевское;

- **Часть земельного участка площадью (ЧЗУ 11) 14009,00 кв.м**, из земельного участка общей площадью 384759 +/- 651 кв. м с кадастровым номером 50:27:0030703:649, категория земель: земли сельскохозяйственного назначения, вид разрешенного использования: для ведения сельскохозяйственного производства. Земельный участок расположен по адресу: обл. Московская, р-н Подольский, с/пос. Лаговское, вблизи д. Матвеевское;

- **Часть земельного участка площадью (ЧЗУ 12) 6157,00 кв.м**, из земельного участка общей площадью 77248 +/- 120 кв. м с кадастровым номером 50:27:0030703:657, категория земель: земли сельскохозяйственного назначения, вид разрешенного использования: для ведения сельскохозяйственного производства. Земельный участок расположен по адресу: обл. Московская, р-н Подольский, с/пос. Лаговское, вблизи д.Матвеевское;

- **Часть земельного участка площадью (ЧЗУ 13) 8689,00 кв.м**, из земельного участка общей площадью 25719 +/- 168 кв. м с кадастровым номером 50:27:0030703:701, категория земель: земли сельскохозяйственного назначения, вид разрешенного использования: для ведения сельскохозяйственного производства. Земельный участок расположен по адресу: Московская область, р-н Подольский, с/п Лаговское, д. Матвеевское;

- **Часть земельного участка площадью (ЧЗУ 10) 9476,00 кв.м**, из земельного участка общей площадью 249547 +/- 45 кв. м. с кадастровым номером 50:27:0020132:61, категория земель: земли населённых пунктов, вид разрешенного использования: для ведения сельскохозяйственного производства. Земельный участок расположен по адресу: город Москва, поселение Михайлово-Ярцевское, вблизи д. Терехово (далее - Участки).

2. На момент передачи Участков Арендатор претензий к Арендодателю по состоянию Участков не имеет.

3. Стороны с настоящим актом согласны, замечаний и дополнений к нему не имеют.

4. Настоящий Акт составлен в 4 (четырех) экземплярах, имеющих равную юридическую силу. Один экземпляр предназначен для Арендодателя, два - для Арендатора, один – для специализированного депозитария Арендодателя ООО «СДК «Гарант».

ПОДПИСИ СТОРОН:

Арендодатель **Арендатор**

ООО «УК «Прагма Капитал» Д.У. ЗПИФ рентный «Перспектива»
Адрес места нахождения:
172200, Тверская область, Селижаровский район, пгт. Селижарово, ул. Ленина, д.3а
ИНН 7718581523 КПП 693901001 ОГРН 1067746469658
р/с 40701810593000028779 в Банк ГПБ (АО)
к/с 30101810200000000823, БИК 044525823

Генеральный директор

_____/ Д.С. Кулик/
М.П.

Государственная компания «Автодор»

Адрес места нахождения:
127006, г. Москва, Страстной бульвар, д. 9

ИНН 7717151380, КПП 770701001 ОГРН 1097799013652
р/с 40501810400001001901
в Операционный департамент Банка России г. Москва 701
БИК 044501002
Плательщик: Межрегиональное операционное УФК (Государственная компания «Российские автомобильные дороги» л/с 41956555550)
ОКПО 94158138 ОКОГУ 4100401
ОКАТО 45286585000 ОКТМО 45382000
ОКФС 12 ОКОПФ 71602
ОКВЭД 75.11.8
Адрес электронной почты:
info@russianhighways.ru
8(495) 727-11-95

Заместитель председателя правления по проектному управлению Государственной компании «Российские автомобильные дороги»

_____/Т.Н. Чулкова/
М.П.

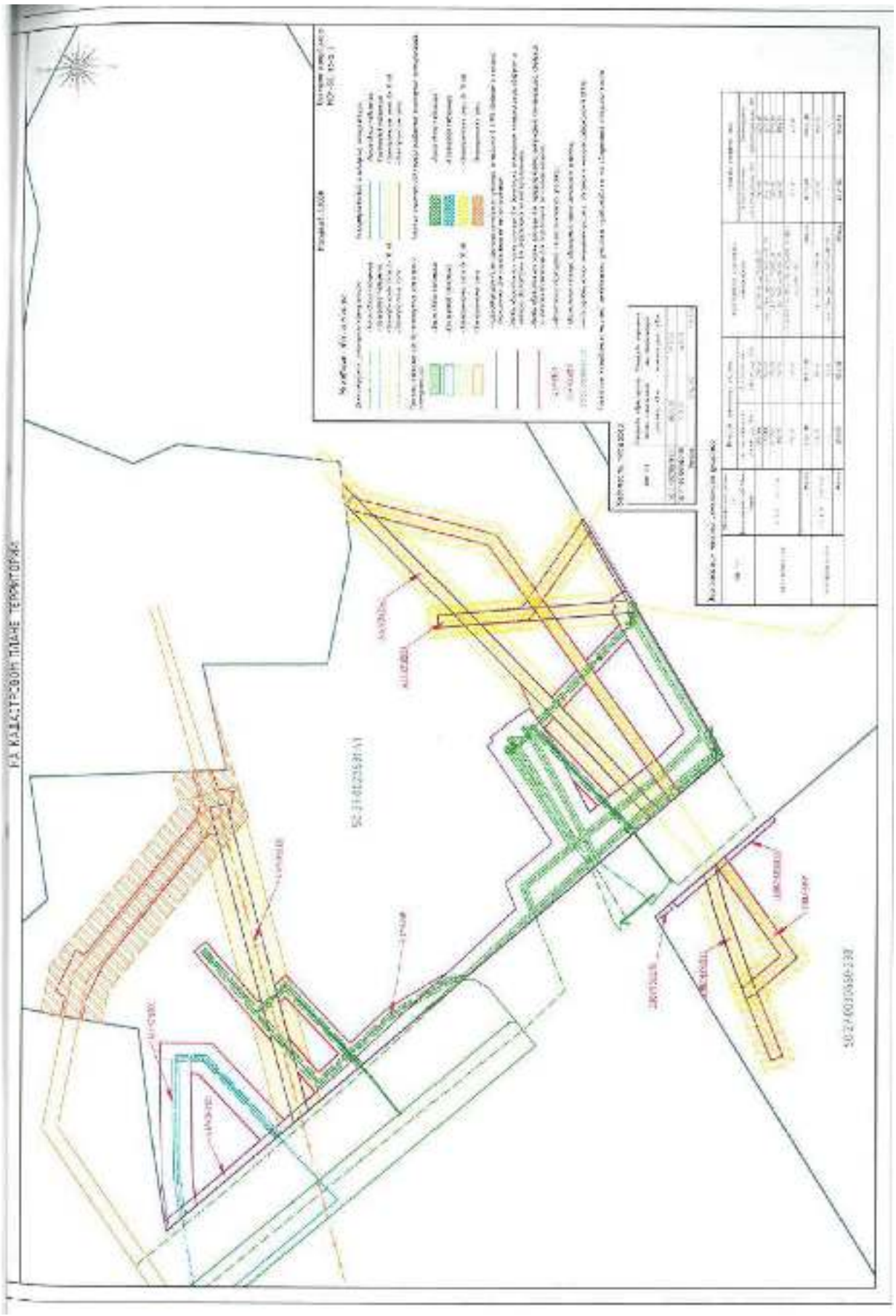

Каталог координат образуемых частей

Имя точки	X, м	Y, м
[illegible] (площадь 28 522 кв.м)		
1	423 [illegible] 75	2184 [illegible]
2	423 [illegible] 75	2184 [illegible]
3	423 [illegible] 51	2184 [illegible]
4	423 [illegible] 05	2184 [illegible]
5	423 [illegible] 09	2184 [illegible]
6	423 [illegible] 89	2184 [illegible]
7	423 [illegible]	2184 [illegible]
8	423 [illegible] 91	2184 [illegible]
9	423 [illegible] 27	2184 [illegible]
10	423 [illegible] 29	2184 [illegible]
11	423 [illegible] 65	2184 [illegible]
12	423 [illegible] 80	2184 [illegible]
13	424 [illegible] 80	2184 [illegible]
14	423 [illegible]	2184 [illegible]
15	424 [illegible]	2184 [illegible]
16	424 [illegible]	2184 [illegible]
17	424 [illegible]	2184 [illegible]
18	424 [illegible]	2184 [illegible]
19	424 [illegible]	2184 [illegible]
20	424 [illegible]	2184 [illegible]
21	424 [illegible]	2184 [illegible]
22	424 [illegible]	2184 [illegible]
23	424 [illegible]	2184 [illegible]
24	424 [illegible]	2184 [illegible]
25	423 [illegible]	2184 [illegible]
26	423 [illegible]	2184 [illegible]
27	423 [illegible]	2184 [illegible]
28	423 [illegible]	2184 [illegible]
29	423 [illegible]	2184 [illegible]

Имя точки	X, м	Y, м
30	423 [illegible]	2184 [illegible]
31	[illegible]	2184 [illegible]
32	[illegible]	2184 [illegible]
33	[illegible]	2184 [illegible]
34	[illegible]	2184 [illegible]
35	[illegible]	2184 [illegible]
36	[illegible]	2184 [illegible]
37	[illegible]	2184 [illegible]
38	[illegible]	2184 [illegible] 22
39	[illegible]	2184 [illegible] 22
40	[illegible]	2184 [illegible]
41	[illegible]	2184 [illegible]
42	[illegible]	2184 [illegible]
43	[illegible]	2184 [illegible]
44	[illegible]	2184 [illegible]
45	[illegible]	2184 [illegible]
46	[illegible]	2184 [illegible]
47	[illegible]	2184 [illegible]
48	[illegible]	2184 [illegible]
49	[illegible]	2184 [illegible]
50	[illegible]	2184 [illegible]
51	[illegible]	2184 [illegible]
52	[illegible]	2184 [illegible]
53	[illegible]	2184 [illegible]
54	[illegible]	2184 [illegible]
55	[illegible]	2184 [illegible]
56	[illegible]	2184 [illegible]
57	[illegible]	2184 [illegible]
58	[illegible]	2184 [illegible]
59	[illegible]	2184 [illegible]

Имя точки	X, м	Y, м
[illegible]	[illegible]	[illegible]

Имя точки	X, м	Y, м
[illegible]	[illegible]	[illegible]

Имя точки	X, м	Y, м
[illegible]	[illegible]	[illegible]

Имя точки	X, м	Y, м
[illegible]	[illegible]	[illegible]

Имя точки	X, м	Y, м
[illegible] (площадь 7,7 кв.м)		
1	[illegible]	[illegible]
2	[illegible]	[illegible]
3	[illegible]	[illegible]
4	[illegible]	[illegible]
5	[illegible]	[illegible]
[illegible]	[illegible]	[illegible]
[illegible] (площадь 3 [illegible] кв.м)		
6	[illegible]	[illegible]
7	[illegible]	[illegible]
8	[illegible]	[illegible]
9	[illegible]	[illegible]
10	[illegible]	[illegible]

Имя точки	X, м	Y, м
11	[illegible]	[illegible]
12	[illegible]	[illegible]
13	[illegible]	[illegible]
14	[illegible]	[illegible]
15	[illegible]	[illegible]
16	[illegible]	[illegible]
17	[illegible]	[illegible]
18	[illegible]	[illegible]
19	[illegible]	[illegible]
20	[illegible]	[illegible]
21	[illegible]	[illegible]
22	[illegible]	[illegible]
6	[illegible]	[illegible]

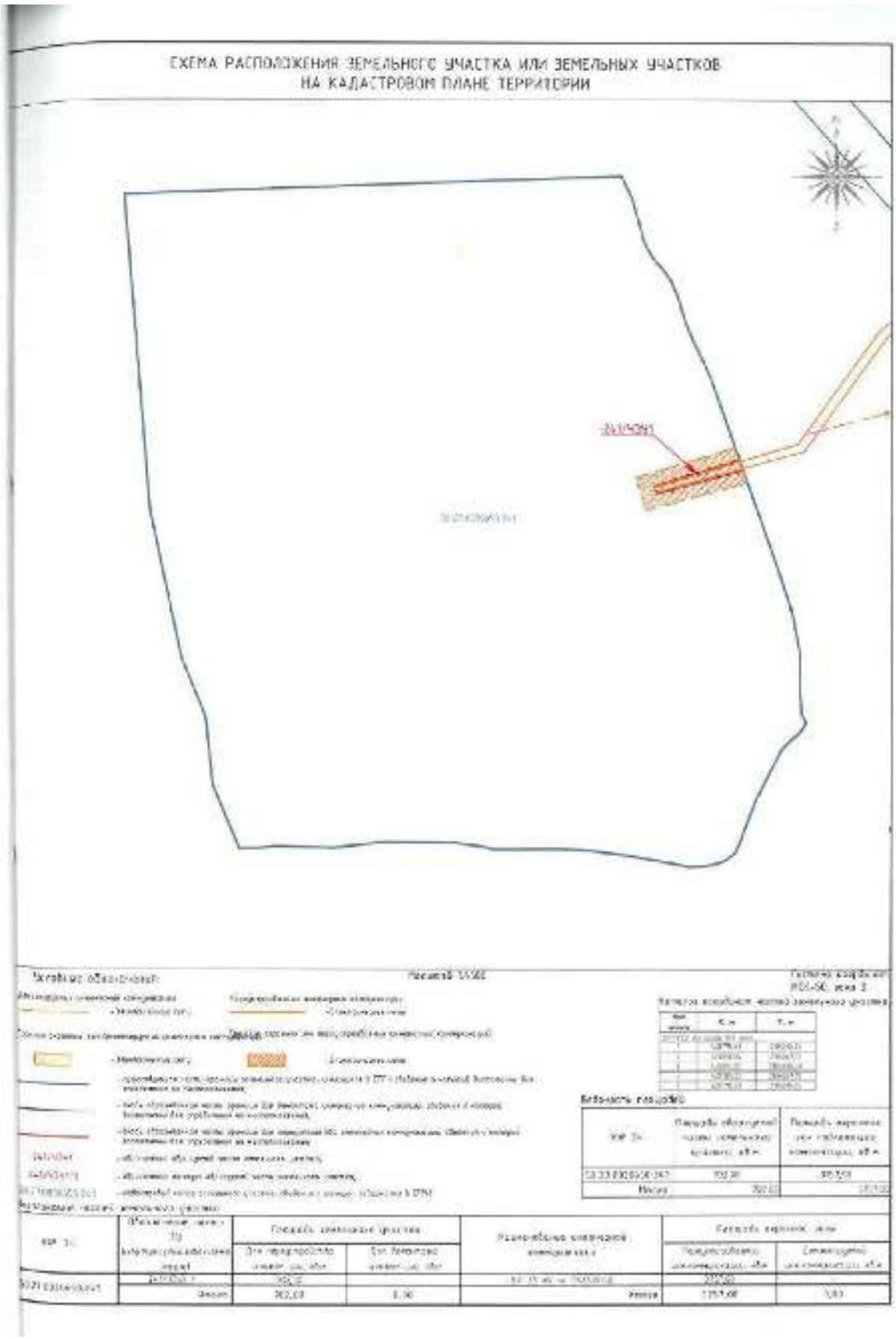
СХЕМА РАСПОЛОЖЕНИЯ ЗЕМЕЛЬНОГО УЧАСТКА ИЛИ ЗЕМЕЛЬНЫХ УЧАСТКОВ
НА КАДАСТРОВОМ ПЛАНЕ ТЕРРИТОРИИ

СХЕМА РАСПОЛОЖЕНИЯ ЗЕМЕЛЬНОГО УЧАСТКА ИЛИ ЗЕМЕЛЬНЫХ УЧАСТКОВ НА КАДАСТРОВОМ ПЛАНЕ ТЕРРИТОРИИ

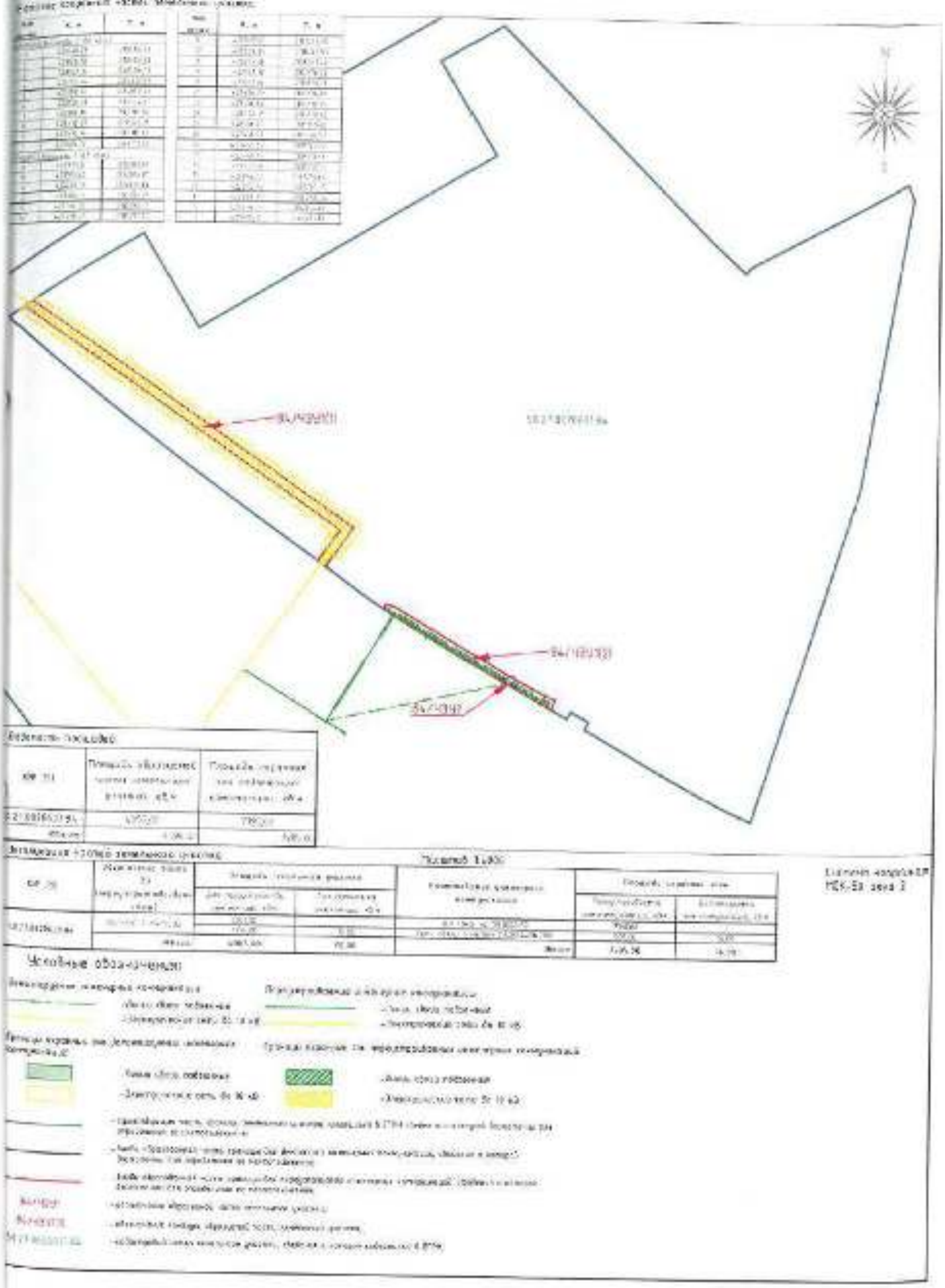

Условные обозначения

СХЕМА РАСПОЛОЖЕНИЯ ЗЕМЕЛЬНОГО УЧАСТКА ИЛИ ЗЕМЕЛЬНЫХ УЧАСТКОВ НА КАДАСТРОВОМ ПЛАНЕ ТЕРРИТОРИИ

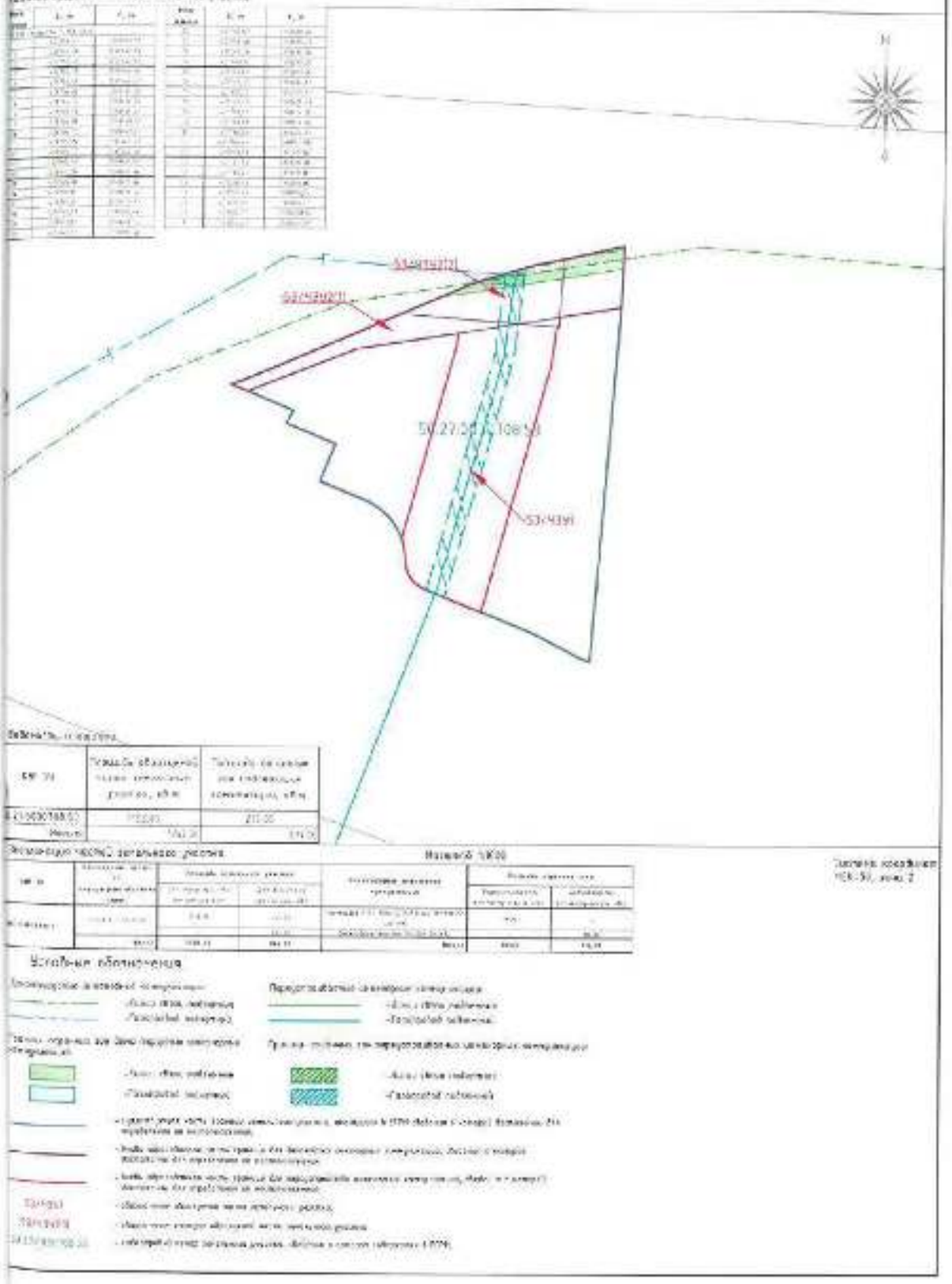

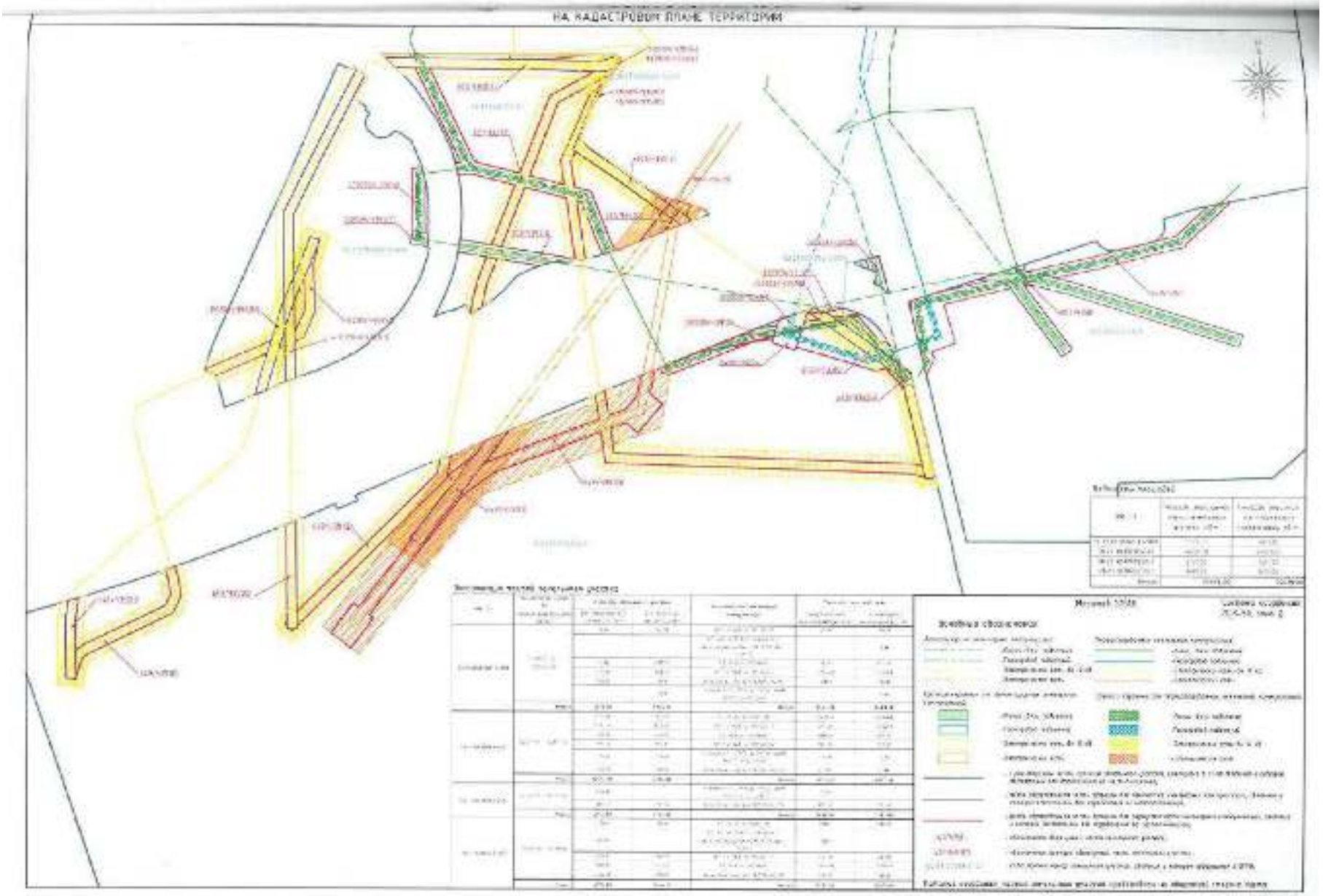
НА КАДАСТРОВОМ ПЛАНЕ ТЕРРИТОРИИ

Каталог координат образуемых частей

СХЕМА РАСПОЛОЖЕНИЯ ЗЕМЕЛЬНОГО УЧАСТКА ИЛИ ЗЕМЕЛЬНЫХ УЧАСТКОВ
НА КАДАСТРОВОМ ПЛАНЕ ТЕРРИТОРИИ

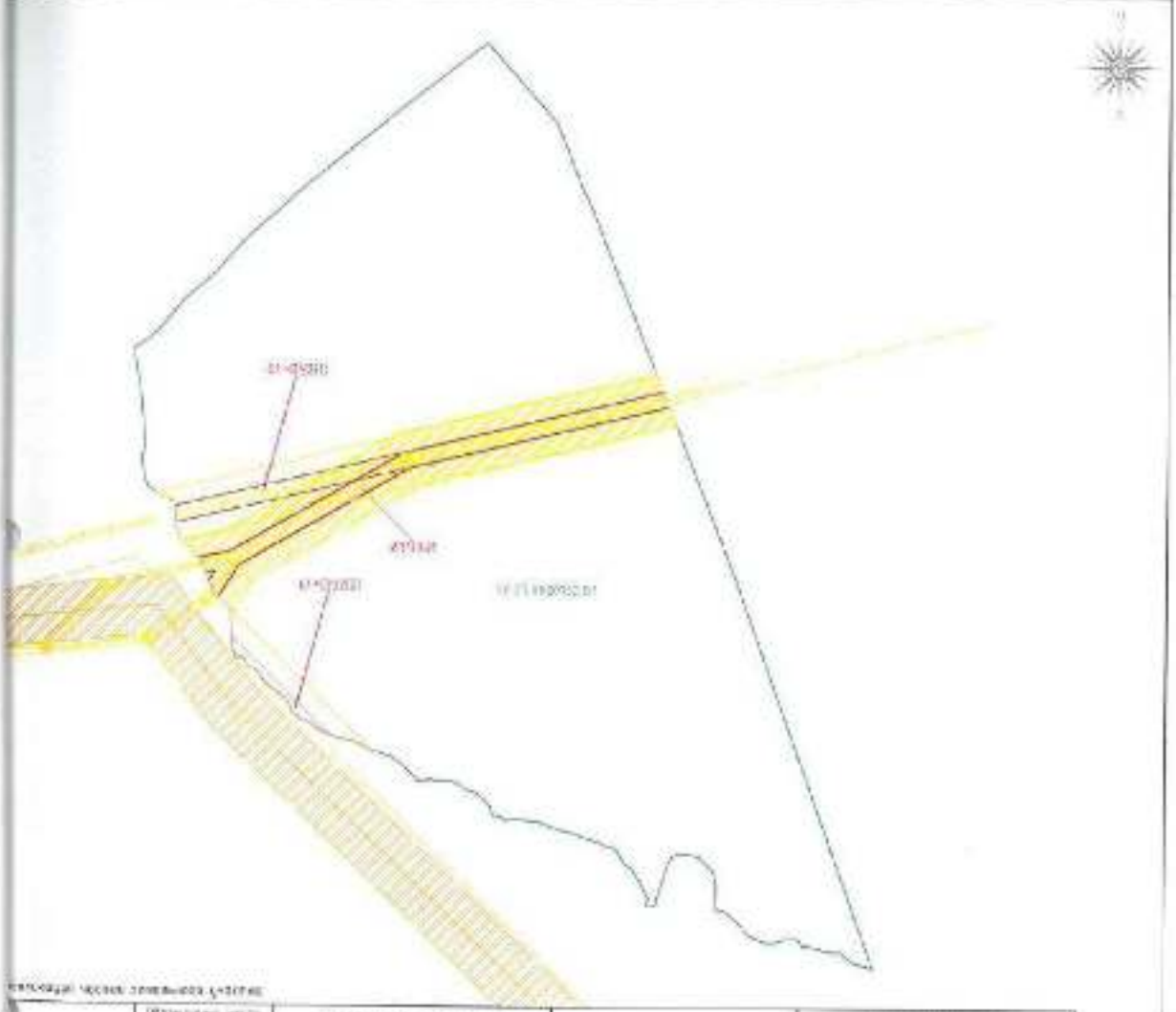

[illegible]	[illegible]	[illegible]	[illegible]	[illegible]	[illegible]
[illegible]	[illegible]	[illegible]	[illegible]	[illegible]	[illegible]
[illegible]	[illegible]	[illegible]	[illegible]	[illegible]	[illegible]
[illegible]	[illegible]	[illegible]	[illegible]	[illegible]	[illegible]

Условные обозначения

Масштаб 1:5000
Московская ОК

[illegible]	[illegible]	[illegible]
[illegible]	[illegible]	[illegible]
[illegible]	[illegible]	[illegible]

Каталог координат образуемых частей

№ точки	X, м	Y, м
[illegible]		
[illegible]	[illegible]	[illegible]
[illegible]	[illegible]	[illegible]
[illegible]	[illegible]	[illegible]
[illegible]	[illegible]	[illegible]
[illegible]	[illegible]	[illegible]
[illegible]	[illegible]	[illegible]
[illegible]	[illegible]	[illegible]

№ точки	X, м	Y, м
[illegible]		
[illegible]	[illegible]	[illegible]
[illegible]	[illegible]	[illegible]
[illegible]	[illegible]	[illegible]
[illegible]	[illegible]	[illegible]
[illegible]	[illegible]	[illegible]
[illegible]	[illegible]	[illegible]
[illegible]	[illegible]	[illegible]
[illegible]	[illegible]	[illegible]
[illegible]	[illegible]	[illegible]
[illegible]	[illegible]	[illegible]
[illegible]	[illegible]	[illegible]
[illegible]	[illegible]	[illegible]
[illegible]	[illegible]	[illegible]
[illegible]	[illegible]	[illegible]
[illegible]	[illegible]	[illegible]
[illegible]	[illegible]	[illegible]

№ точки	X, м	Y, м
[illegible]		
[illegible]	[illegible]	[illegible]
[illegible]	[illegible]	[illegible]
[illegible]	[illegible]	[illegible]
[illegible]	[illegible]	[illegible]
[illegible]	[illegible]	[illegible]
[illegible]	[illegible]	[illegible]
[illegible]	[illegible]	[illegible]
[illegible]	[illegible]	[illegible]
[illegible]	[illegible]	[illegible]
[illegible]	[illegible]	[illegible]
[illegible]	[illegible]	[illegible]
[illegible]	[illegible]	[illegible]
[illegible]	[illegible]	[illegible]
[illegible]	[illegible]	[illegible]
[illegible]	[illegible]	[illegible]
[illegible]	[illegible]	[illegible]
[illegible]	[illegible]	[illegible]
[illegible]	[illegible]	[illegible]
[illegible]	[illegible]	[illegible]
[illegible]	[illegible]	[illegible]

Прошито, пронумеровано, скреплено печатью 23 (Двадцать три) листа

ГК «Автодор»; заместитель председателя правления - директор Центра управления проектами по проектному управлению Государственной компании «Российские автомобильные дороги» _____ Т.Н. Чулкова	Правообладатель: Генеральный директор ООО «УК «Прагма Капитал» Д.У. ЗПИФ рентным «Перспектива» под управлением ООО «УК «Прагма Капитал» _____ Д. С. Кулик

ДОГОВОР АРЕНДЫ ЗЕМЕЛЬНОГО УЧАСТКА № 26-05-17-1

Московская область,
г.о. Подольск

«22» декабря 2017 г.

АРЕНДОДАТЕЛЬ – Общество с ограниченной ответственностью «Управляющая компания «Прагма Капитал» Д.У. Закрытым паевым инвестиционным фондом рентным «Перспектива» под управлением Общества с ограниченной ответственностью «Управляющая компания «Прагма Капитал» (ООО «УК «Прагма Капитал»), Место нахождения: 172200, Тверская область, Селижаровский район, пгт. Селижарово, ул. Ленина, д.3а, ИНН 7718581523, КПП 693901001, ОГРН 1067746469658, именуемое в дальнейшем **«Арендодатель»**, в лице Генерального директора **Кулика Дмитрия Станиславовича**, действующего на основании Устава, с одной стороны, и

АРЕНДАТОР – Государственное унитарное предприятие газового хозяйства Московской области (ГУП МО «Мособлгаз»), (свидетельство о государственной регистрации юридического лица № 50:55:00274, выдано 24.02.1998 Московской областной регистрационной палатой, свидетельство о внесении записи в Единый государственный реестр юридических лиц о юридическом лице, зарегистрированном до 1 июля 2002 года серия 50 № 001494686, выдано 25.11.2002 инспекцией МНС России по г. Химки Московской области, в лице **директора филиала ГУП МО «Мособлгаз» «Подольскмежрайгаз» Мапухина Сергея Ивановича**, действующего на основании Положения о филиале и доверенности от 26.12.2016 № 12-07/925, с другой стороны,

совместно именуемые в дальнейшем «Стороны», а по отдельности «Сторона», заключили настоящий договор (далее именуемый «Договор») о нижеследующем:

1. Предмет Договора

1.1. Арендодатель передает, а Арендатор принимает за плату во временное пользование следующее недвижимое имущество:

1.1.1. Земельный участок (именуемый далее по тексту договора – «Земельный участок») в соответствии с прилагаемой картой (планом) границ (Приложение № 1) с кадастровым номером 50:27:0030650:245 площадью 145 807 кв. м. Категория земель: земли сельскохозяйственного назначения, вид разрешенного использования: для сельскохозяйственного производства. Земельный участок расположен по адресу: Московская область, Подольский район, Лаговское с/п, вблизи д. Никулино.

Земельный участок принадлежит владельцам инвестиционных паев Закрытого паевого инвестиционного фонда рентного «Перспектива» под управлением Общества с ограниченной ответственностью «Управляющая компания «Прагма Капитал» на праве общей долевой собственности, запись регистрации 50-50-01/011/2013-178 от 28.05.2013 г., что подтверждается выпиской из Единого государственного реестра прав № 90-28943734 от 22.11.2016 (Приложение № 2).

1.2. Земельный участок предоставляется для размещения объекта: **«Газопровод-высокого давления Р≤0,6Мпа, расположенный: Московская область, г.о. Подольск, с.п. Лаговское, вблизи д. Никулино»**, что будет соответствовать п. 2 ст. 78 ЗК РФ.

2. Срок аренды и срок действия Договора

2.1. Срок аренды Земельного участка устанавливается с момента передачи Земельного участка на основании даты фактической передачи Земельного участка по акту приема-передачи, в порядке и сроки, предусмотренные п. 4.1.6. Договора, по 25.11.2018 г. (последний день срока аренды).

2.2. Арендодатель обязан осуществить фактическую передачу Земельного участка во владение и пользование Арендатора в день подписания настоящего Договора

2.3. Земельный участок считается переданным Арендодателем в аренду Арендатору с даты указанной в акте приема-передачи (Приложение № 4), являющееся неотъемлемой частью Договора.

2.4. Земельный участок должен быть возвращен Арендатором Арендодателю по акту приема-передачи в последний день срока аренды.

2.5. Договор считается заключенным и вступает в силу с даты его подписания и действует по 25.11.2018 г. включительно.

3. Размер и условия внесения арендной платы

3.1. Размер арендной платы за Земельный участок определен Сторонами в Приложении № 3 (Протокол соглашения о договорной цене за предоставление на праве аренды Земельного участка) к Договору, которое является неотъемлемой частью Договора.

3.2. Арендная плата выплачивается Арендатором Арендодателю по реквизитам, указанным в пункте 10 настоящего Договора.

Обязательства Арендатора по оплате арендной платы считаются исполненными с момента зачисления денежных средств на расчетный счет Арендодателя.

3.3. Арендная плата уплачивается Арендатором единым платежом, за весь срок аренды, предусмотренный разделом 2 Договора, в течение 20 (двадцати) рабочих дней с даты подписания настоящего Договора и не подлежит возврату в случае досрочного расторжения Договора.

4. Права и обязанности Сторон

4.1. Арендодатель обязуется:

4.1.1. Выполнять в полном объеме все условия Договора.

4.1.2. Письменно уведомить Арендатора об изменении реквизитов, указанных в разделе 10 настоящего Договора, для перечисления арендной платы.

4.1.3. Не вмешиваться в хозяйственную деятельность Арендатора, если она не противоречит условиям Договора и действующему законодательству.

4.1.4. По окончании срока аренды или расторжении Договора по любым основаниям потребовать возврата Земельный участок.

4.1.5. Арендодатель предоставляет счет-фактуру в адрес Арендатора.

4.1.6. Передать Арендатору Земельный участок в дату, установленную настоящим Договором (начало срока аренды), в состоянии, пригодном для его использования в соответствии с целевым назначением и подписать Акт приема-передачи.

4.1.7. Предупредить Арендатора обо всех известных ему недостатках Земельного участка до заключения настоящего Договора.

4.1.8. Рассматривать обращения Арендатора не позднее четырнадцати дней с даты получения соответствующего письма.

4.2. Арендатор обязуется:

4.2.1. Выполнять в полном объеме все условия настоящего Договора.

4.2.2. Использовать Земельный участок в соответствии с пунктом 1.2. настоящего Договора.

4.2.3. Уплачивать арендную плату в размере и сроки, установленные Договором.

4.2.4. Обеспечить Арендодателю, представителям органов государственного земельного контроля доступ на Земельный участок по их требованию в соответствии с режимом работы.

4.2.5. Не допускать действий, приводящих к ухудшению экологической обстановки на арендуемого Земельного участка и прилегающих к ним территориях.

4.2.6. Своевременно письменно уведомить Арендодателя об изменении своих почтовых и банковских реквизитов.

4.2.7. Арендодатель и Арендатор имеют иные права и несут иные обязанности, установленные законодательством.

4.2.8. Выполнять работы по рекультивации Земельного участка.

4.2.9. Выполнить комплекс работ по рекультивации Земельного участка в течение 15 (Пятнадцати) дней с момента выполнения работ, предусмотренных п. 1.2. настоящего Договора. Работы по рекультивации Земельного участка производятся за счет Арендатора, но не позднее окончания срока аренды, предусмотренного п. 2.1. Договора.

4.2.10. Вернуть Арендодателю Земельный участок в последний день срока аренды, установленного разделом 2, или даты досрочного расторжения Договора (в зависимости от того, какая из дат наступит ранее) в состоянии не худшем, чем он был получен и подписать Акт приема-передачи (возврата) Земельного участка.

5. Права Сторон

5.1. Арендодатель имеет право:

5.1.1. Требовать досрочного расторжения Договора при внесении арендной платы не в полном объеме.

5.1.2. На беспрепятственный доступ на территорию арендуемого Земельного участка с целью их осмотра на предмет соблюдения условий настоящего Договора.

5.1.3. На возмещение убытков, причиненных ухудшением качества Земельного участка и экологической обстановки в результате хозяйственной деятельности Арендатора, а также по иным основаниям предусмотренным законодательством Российской Федерации.

5.1.4. При этом Арендодатель обязуется направлять Арендатору предупреждение о необходимости совершить указанные действия не позднее, чем за три дня.

5.2. Арендатор имеет право:

5.2.1. Использовать Земельный участок на условиях, установленных настоящим Договором.

5.2.2. По истечении срока действия Договора в преимущественном порядке перед другими лицами заключить новый договор аренды на новый срок на согласованных Сторонами условиях по письменному заявлению, направленному Арендодателю не позднее, чем за 1 (один) месяц до истечения срока действия Договора.

5.2.3. Требовать досрочного расторжения Договора, в связи с вводом указанного газопровода в эксплуатацию.

6. Ответственность сторон

6.1. Стороны несут ответственность за неисполнение или ненадлежащее исполнение условий настоящего Договора в соответствии с действующим законодательством Российской Федерации.

6.2. За нарушение срока внесения арендной платы по настоящему Договору, Арендатор уплачивает Арендодателю неустойку в размере 0,5 % от неуплаченной суммы за каждый день просрочки.

6.3. Оплата неустойки и возмещение убытков, возникших в результате неисполнения или ненадлежащего исполнения Арендодателем своих обязательств по настоящему Договору, осуществляется за счет собственных средств ООО «УК «Прагма Капитал».

7. Обстоятельства непреодолимой силы

7.1. Стороны освобождаются от ответственности за частичное или полное неисполнение обязательств по настоящему Договору, если это неисполнение явилось следствием обстоятельств непреодолимой силы, возникших после заключения Договора в результате

событий чрезвычайного характера, которые стороны не могли ни предвидеть, ни предотвратить разумными мерами.

7.2. Стороны соглашаются, что к обстоятельствам непреодолимой силы относятся события, на которые Стороны не могут оказывать влияния и за возникновение которых не несут ответственности, например: эпидемии, пожар, взрывы, дорожные происшествия и другие природные катаклизмы и стихийные бедствия, чрезвычайные события социального характера (война и военные действия, массовые беспорядки, мобилизация, забастовки и т.п.), правительственные постановления или распоряжения государственных органов, делающие невозможным исполнение Сторонами своих обязательств по настоящему Договору, и все другие события, которые суд признает случаями непреодолимой силы.

7.3. Сторона, для которой сделалось невозможным исполнение обязательств по настоящему Договору, обязана не позднее семи дней с момента их наступления (прекращения) в письменной форме уведомить другую сторону о наступлении (прекращении) таких обстоятельств. Надлежащим подтверждением начала, продолжительности и окончания срока действия обстоятельств непреодолимой силы будут служить справки, выдаваемые компетентными государственными органами. В случае если извещение о наступлении форс-мажорных обстоятельств не поступит в указанный срок, то Сторона, не исполнившая своих обязательств, лишается права ссылаться на них в будущем.

7.4. В случае если действие непреодолимой силы продлится более одного месяца, Стороны обязаны, по предложению одной из Сторон, согласовать дальнейшие условия действия или возможность расторжения настоящего Договора.

8. Рассмотрение и урегулирование споров

8.1. В случае возникновения спорных вопросов между Сторонами в связи с исполнением настоящего Договора или толкованием содержащихся в нем положений, Стороны примут все меры к их разрешению дружеским путем, путем переговоров, уточнением условий Договора, составлением его дополнений и изменений.

8.2. При невозможности достижения договоренностей каждая из Сторон имеет право передать спор на рассмотрение в Арбитражный суд Московской области в порядке, установленном действующим законодательством РФ.

9. Изменение и расторжение Договора

9.1. Все вносимые в настоящий Договор изменения и дополнения рассматриваются Сторонами в течение пяти рабочих дней.

9.2. Все изменения и дополнения к настоящему договору признаются действительными, если они оформлены в письменной форме и подписаны уполномоченными на то представителями Сторон.

9.3. Настоящий Договор может быть досрочно расторгнут по соглашению Сторон, а также в случаях и в порядке, установленных законодательством или настоящим договором.

10. Прочие условия

10.1. При изменении наименования, местонахождения, банковских реквизитов или реорганизации одной из сторон, она обязана письменно в трехдневный срок сообщить другой стороне о произошедших изменениях.

10.2. Стороны несут риск негативных последствий за непредставление данных сведений в указанные сроки.

10.3. Арендодатель не вправе без согласия Арендатора уступать свои прав и обязанности по Договору третьим лицам.

10.4. Арендатор гарантирует, что не является участником ООО «УК «Прагма Капитал», основным и преобладающим обществом участника ООО «УК «Прагма Капитал», дочерним и

зависимым обществом ООО «УК «Прагма Капитал», а также владельцем паев Закрытого паевого инвестиционного фонда рентного «Перспектива» под управлением Общества с ограниченной ответственностью «Управляющая компания «Прагма Капитал».

10.5. Вопросы, не урегулированные настоящим Договором, разрешаются в порядке, установленном действующим законодательством РФ.

10.6. Договор составлен на русском языке в 3 (Трех) экземплярах, имеющих одинаковую юридическую силу, по одному для каждой из Сторон и один для специализированного депозитария Арендодателя – ООО «СДК «Гарант».

11. Приложения к Договору

Приложение № 1 – Карта (план) границ Земельного участка с кадастровым номером 50:27:0030650:245.

Приложение № 2 – Выписка из единого государственного реестра прав на недвижимое имущество и сделок с ним Земельного участка с кадастровым номером 50:27:0030650:245.

Приложение № 3 – Протокол соглашения о договорной цене за предоставление на праве аренды Земельного участка.

Приложение № 4 – Акт приема-передачи Земельного участка с кадастровым номером 50:27:0030650:245.

12. Адреса и банковские реквизиты сторон

Арендодатель:

ООО «УК «Прагма Капитал»
Д.У. ЗПИФ рентный «Перспектива»
Место нахождения: 172200, Тверская область, Селижаровский район, пгт. Селижарово,
ул. Ленина, д.3а
ИНН 7718581523
КПП 693901001
ОГРН 1067746469658
Банковские реквизиты:
р/с 40701810593000028779 в Банк ГПБ (АО)
к/с 30101810200000000823, БИК 044525823

Арендатор:

ГУП МО «Мособлгаз»

Юридический (почтовый) адрес:
143026, Московская область,
Одинцовский район,
р.п. Новоивановское, ул. Калинина, д.1
Почтовый адрес филиала ГУП МО «Мособлгаз» «Подольскмежрайгаз»
142110, МО, г.Подольск, ул.Кирова, дом 31-А
БИК 044525823
р/с 40602810394000010878
к/с 30101810200000000823 в ГУ Банка России по ЦФО
ИНН/КПП 5000001317/ 503602001
Факс: 57-65-84
тел.: 8-4967-54-58-36, 57-75-04
Банковские реквизиты:
р/с 40602810640020100007
ПАО Сбербанк, г.Москва
к/с 30101810400000000225
БИК 044525225

Генеральный директор

/Д.С. Кулик/

м.п.

Директор филиала ГУП МО «Мособлгаз» «Подольскмежрайгаз»

С.И. Манухин

М.п.

Приложение № 3 к Договору аренды земельного участка
№ 26-05-17-1
от 22 декабря 2017 г.

ПРОТОКОЛ

соглашения о договорной цене за предоставление на праве аренды Земельного участка

Мы, нижеподписавшиеся,

АРЕНДОДАТЕЛЬ – Общество с ограниченной ответственностью «Управляющая компания «Прагма Капитал» Д.У. Закрытым паевым инвестиционным фондом рентным «Перспектива» под управлением Общества с ограниченной ответственностью «Управляющая компания «Прагма Капитал» (ООО «УК «Прагма Капитал»), Место нахождения: 172200, Тверская область, Селижаровский район, пгт. Селижарово, ул. Ленина, д.3а, ИНН 7718581523, КПП 693901001, ОГРН 1067746469658, именуемое в дальнейшем **«Арендодатель»**, в лице Генерального директора **Кулика Дмитрия Станиславовича**, действующего на основании Устава, с одной стороны, и

АРЕНДАТОР – Государственное унитарное предприятие газового хозяйства Московской области (ГУП МО «Мособлгаз»), (свидетельство о государственной регистрации юридического лица № 50:55:00274, выдано 24.02.1998 Московской областной регистрационной палатой, свидетельство о внесении записи в Единый государственный реестр юридических лиц о юридическом лице, зарегистрированном до 1 июля 2002 года серия 50 № 001494686, выдано 25.11.2002 инспекцией МНС России по г. Химки Московской области, в лице **директора филиала ГУП МО «Мособлгаз» «Подольскмежрайгаз» Манухина Сергея Ивановича**, действующего на основании Положения о филиале и доверенности от 25.12.2015 № 12-15/1001, в дальнейшем именуемое «Арендатор».

в дальнейшем именуемые «Стороны» в рамках реализации объекта **«Газопровод-высокого давления Р<0,6Мпа, расположенный: Московская область, г.о. Подольск, с.п. Лаговское, вблизи д. Никулино»** заключили настоящее соглашение о размере договорной цены за предоставление на праве аренды Земельного участка с кадастровым номером 50:27:0030650:245 площадью 145 807 кв. м., категория земель: земли сельскохозяйственного назначения, вид разрешенного использования: для сельскохозяйственного производства, расположенного по адресу: Московская область, Подольский район, Лаговское с/п, вблизи д. Никулино.

Арендная плата за весь срок аренды, указанный в разделе 2 Договора, составляет 10 000 (Десять тысяч) рублей 08 копеек, в том числе НДС 18% 1525 (Одна тысяча пятьсот двадцать пять) рублей 44 копейки.

Арендная плата выплачивается единовременно в течение 20 (двадцати) рабочих дней с даты подписания настоящего Договора.

Настоящий протокол является основанием для проведения взаимных расчетов между Арендодателем и Арендатором.

Арендодатель
Генеральный директор
ООО «УК «Прагма Капитал»
Д.У. ЗПИФ рентный «Перспектива»

_____ /Д.С. Кулик/
М.П.

Арендатор
Директор филиала ГУП МО «Мособлгаз»
«Подольскмежрайгаз»

_____ /С.И. Манухин
М.П.

стр. 6 из 7

Приложение № 4 к Договору аренды земельного участка
№ 26-05-17-1 от «22» декабря 2017 г.

А К Т

приема - передачи Земельного участка с кадастровым номером 50:27:0030650:245

Московская область,
г.о. Подольск

«22» декабря 2017 г.

АРЕНДОДАТЕЛЬ – Общество с ограниченной ответственностью «Управляющая компания «Прагма Капитал» Д.У. Закрытым паевым инвестиционным фондом рентным «Перспектива» под управлением Общества с ограниченной ответственностью «Управляющая компания «Прагма Капитал» (ООО «УК «Прагма Капитал»), Место нахождения: 172200, Тверская область, Селижаровский район, пгт. Селижарово, ул. Ленина, д.3а, ИНН 7718581523, КПП 693901001, ОГРН 1067746469658, именуемое в дальнейшем **«Арендодатель»**, в лице Генерального директора **Кулика Дмитрия Станиславовича**, действующего на основании Устава, с одной стороны, и

АРЕНДАТОР – Государственное унитарное предприятие газового хозяйства Московской области (ГУП МО «Мособлгаз»), (свидетельство о государственной регистрации юридического лица № 50:55:00274, выдано 24.02.1998 Московской областной регистрационной палатой, свидетельство о внесении записи в Единый государственный реестр юридических лиц о юридическом лице, зарегистрированном до 1 июля 2002 года серия 50 № 001494686, выдано 25.11.2002 инспекцией МНС России по г. Химки Московской области, в лице **директора филиала ГУП МО «Мособлгаз» «Подольскмежрайгаз» Манухина Сергея Ивановича,** действующего на основании Положения о филиале и доверенности от 25.12.2015 № 12-15/1001, в дальнейшем именуемое «Арендатор»,

в дальнейшем именуемые «Стороны», составили настоящий акт о нижеследующем:

Арендодатель передает, а Арендатор принимает на основании Договора аренды земельного участка от «22» декабря 2017 № 26-05-17-1:

Земельный участок с кадастровым номером 50:27:0030650:245 площадью 145 807 кв. м. Категория земель: земли сельскохозяйственного назначения, вид разрешенного использования: для сельскохозяйственного производства. Земельный участок расположен по адресу: Московская область, Подольский район, Лаговское с/п, вблизи д.Пикулино

Настоящим актом Стороны фиксируют факт передачи Земельного участка Арендодателем во владение и пользование Арендатору с 25.12.2017 г.

Арендодатель и Арендатор претензий друг к другу по вопросу передачи Земельного участка не имеют.

Арендодатель
Генеральный директор
ООО «УК «Прагма Капитал» Д.У. ЗПИФ рентный «Перспектива»

_____ /Д.С. Кулик/
м.п.

Арендатор
Директор филиала ГУП МО «Мособлгаз» «Подольскмежрайгаз»

_____ С.И. Манухин
М.П.

ФЕДЕРАЛЬНАЯ СЛУЖБА ГОСУДАРСТВЕННОЙ РЕГИСТРАЦИИ, КАДАСТРА И КАРТОГРАФИИ

Федеральный информационный ресурс

ВЫПИСКА ИЗ ЕДИНОГО ГОСУДАРСТВЕННОГО РЕЕСТРА ПРАВ НА НЕДВИЖИМОЕ ИМУЩЕСТВО И СДЕЛОК С НИМ

Дата 19.08.2016 № 90-23388051

На основании запроса №90-23388051 от 19.08.2016, поступившего на рассмотрение 19.08.2016 , сообщаем, что в Едином государственном реестре прав на недвижимое имущество и сделок с ним зарегистрировано:

1. Кадастровый (или условный) номер объекта:	50:27:0030650:245
наименование объекта:	Земельный участок
назначение объекта:	Земли сельскохозяйственного назначения
площадь объекта:	145807 Квадратный метр
инвентарный номер, литер:	
этажность (этаж):	
номера на поэтажном плане:	
адрес (местоположение) объекта:	Московская область, Подольский район, Лаговское с/п, вблизи д.Никулино
состав:	
2. Правообладатель (правообладатели):	2.1. Закрытый паевой инвестиционный фонд рентный "Перспектива"
3. Вид, номер и дата государственной регистрации права:	3.1. Долевая собственность 50-50-01/011/2013-178 28.05.2013
4. Ограничение (обременение) права:	
4.1.1. вид:	Доверительное управление
дата государственной регистрации:	28.05.2013
номер государственной регистрации:	50-50-01/011/2013-178
срок, на который установлено ограничение (обременение) права:	с 05.02.2013 по 01.05.2027
лицо, в пользу которого установлено ограничение (обременение) права:	Общество с ограниченной ответственностью "Управляющая компания "Прагма Капитал" ИНН:7718581523 ОГРН:1067746469658 КПП:693901001
основание государственной регистрации:	Правила доверительного управления Закрытым паевым ивестиционным фондом рентным "Перспектива" под управлением Общества с ограниченной ответственностью "Управляющая компания "Прагма Капитал" б/н от 2012-12-24

5.	Договоры участия в долевом строительстве:	
6.	Правопритязания:	
7.	Заявленные в судебном порядке права требования:	
8.	Дата изменения:	

Выписка выдана:

В соответствии со статьей 7 Федерального закона от 21 июля 1997 г. № 122-ФЗ «О государственной регистрации прав на недвижимое имущество и сделок с ним» использование сведений, содержащихся в настоящей выписке, способами или в форме, которые наносят ущерб правам и законным интересам правообладателей, влечет ответственность, предусмотренную законодательством Российской Федерации.

Государственный регистратор _____ Федеральный информационный ресурс

(должность уполномоченного должностного лица органа, осуществляющего государственную регистрацию прав) (подпись, М.П.) (фамилия, инициалы)

9

Приложение №1 к договору аренды от 22.12.2017 № 26-05-17-1

Карта (план) границ

земельного участка с кад. номером 50:27:0030650:245, расположенного по адресу: Московская область, Подольский район, Лаговское с/п, вблизи д. Никулино, для строительства газопровода по объекту «Газопровод высокого давления Р=0,6Мпа по адресу: Московская область, г.о.Подольск, с.п.Лаговское, вблизи д. Никулино

Площадь части участка: 546,00 кв.м.

Ширина полосы отвода 6 м.

Геодезические:

Номер пикета	X	Y	Дирекционный угол	Меры длин линий (м)
1	422906,46	2183816,33	180 00 00	2,94
2	422900,52	2183816,33	270 17 43	3,22
3	422900,56	2183809,11	265 16 02	3,38
4	422901,45	2183805,85	276 23 26	1,44
5	422901,61	2183804,42	268 13 37	5,11
6	422901,45	2183799,31	272 18 15	10,19
7	422901,86	2183789,13	233 53 19	56,62
8	422868,49	2183743,39	194 14 07	2,29
9	422866,28	2183742,83	279 27 57	6,02
10	422867,27	2183736,89	14 14 06	4,95
11	422872,07	2183738,11	53 53 20	60,87
12	422907,94	2183787,28	92 18 16	12,06
13	422907,46	2183799,34	88 13 34	5,32
14	422907,62	2183804,66	96 23 29	2,34
15	422907,36	2183806,98	105 16 18	3,06
16	422906,55	2183809,93	90 00 00	0,40
17	422906,55	2183810,33	0 29 42	0,93
18	422907,48	2183810,34	99 38 04	6,08
1	422906,46	2183816,33		0,00

Обзорный план

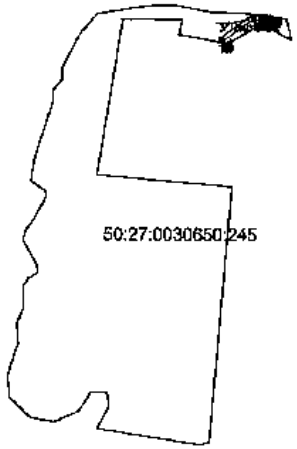

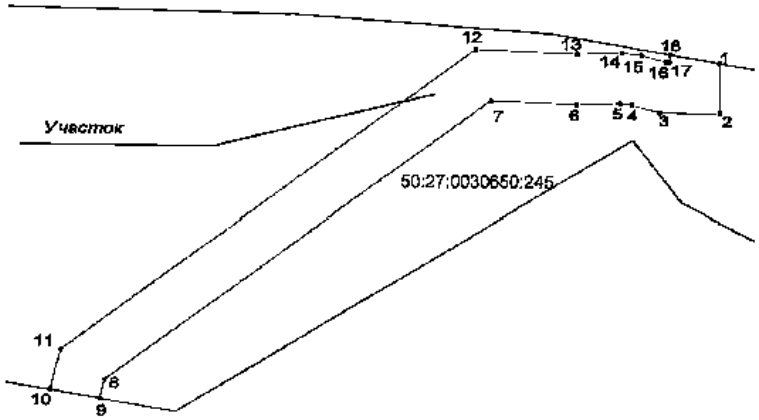

Генеральный директор ООО «МежГеоПроект-Сп»
_____ Долгова А.А. / ___ / _____ / 2017 г.

Установление границ земельного участка произвел: Кадастровый инженер Евсеев С.В.

10

Всего прошито, пронумеровано и скреплено
подписью 10 Десять Лист (ов)
Генеральный директор
ООО «УК «Прагма Капитал»
Кулик Дмитрий Станиславович

Экземпляр

ООО «УК «Прагма Капитал»

СОГЛАШЕНИЕ
ОБ УСТАНОВЛЕНИИ ЧАСТНОГО СЕРВИТУТА ЗЕМЕЛЬНЫХ УЧАСТКОВ
№ 07-02/14-1

г. Москва «18» февраля 2014 г.

Общество с ограниченной ответственностью «Управляющая компания «Прагма Капитал» Д.У. Закрытый паевой инвестиционный фонд рентный «Перспектива» под управлением Общества с ограниченной ответственностью «Управляющая компания «Прагма Капитал», именуемое в дальнейшем **«Фонд»**, (зарегистрированное в ЕГРЮЛ ИФНС № 46 г. Москвы за ОГРН 1067746469658, что подтверждается свидетельством серии 77 № 008294794, выданным 07.04.2006; ИНН 7718581523, что подтверждается свидетельством серии 69 № 001828297, выданным Межрайонной ИФНС № 6 по Тверской области; место нахождения: 172200, Тверская область, Селижаровский район, поселок Селижарово, ул. Ленина, д.3а) в лице генерального директора Исаева Игоря Викторовича (пол мужской, дата рождения 13 ноября 1981, место рождения г. Москва, паспорт серия 45 01 номер 453207, выдан Паспортным столом №1 ОВД «Пресненский» г. Москвы 14.03.2002 г., код подразделения 772-112, зарегистрирован по адресу: 123022, г. Москва, ул. Красная Пресня, д. 23, кв. 77), действующего на основании Устава, с одной стороны, и

Общество с ограниченной ответственностью «ИМПЭКС+», именуемое в дальнейшем **«Пользователь»**, (зарегистрированное в ЕГРЮЛ ИФНС по г. Одинцово Московской области за ОГРН 1055006301349, что подтверждается свидетельством серии 50 № 007741256, выданным 21.01.2005; ИНН 5032124424, что подтверждается свидетельством серии 50 № 006305524, выданным ИФНС по г. Одинцово Московской области; место нахождения: 143000, Московская область, Одинцовский район, г. Одинцово, ул. Садовая, д.24, кор.3) в лице генерального директора Степановой Анастасии Павловны (пол женский, дата рождения 7 января 1982, место рождения: г. Москва, паспорт серии 4505 № 825890, выдан паспортным столом № 3 ОВД района Ясенево гор. Москвы 07.05.2003, код подразделения 772-141, зарегистрирована по адресу: г. Москва, Литовский бульвар, д.15, к.1, кв. 505), действующая на основании Устава, с другой стороны, совместно именуемые в дальнейшем «Стороны»,

I. ПОСКОЛЬКУ:

1.1. В собственности владельцев инвестиционных паёв Закрытого паевого инвестиционного фонда рентного «Перспектива» под управлением Общества с ограниченной ответственностью «Управляющая компания «Прагма Капитал» (далее – паевой инвестиционный фонд) на основании на основании акта от 05.04.2013 приема-передачи недвижимого имущества, переданного в оплату инвестиционных паев при формировании паевого инвестиционного фонда, на праве общей долевой собственности находятся следующие земельные участки (далее – «Земельные участки Фонда»):

- земельный участок с кадастровым номером: 50:27:0030650:237, местоположение: обл. Московская, р-н Подольский, с/пос. Лаговское, вблизи д. Никулино, площадь: 114 932 (сто четырнадцать тысяч девятьсот тридцать два) кв. м;
- земельный участок с кадастровым номером: 50:27:0030650:241, местоположение: обл. Московская, р-н Подольский, с/пос. Лаговское, вблизи д. Никулино, площадь: 387 309 (триста восемьдесят семь тысяч триста девять) кв. м.

1.2. В собственности Пользователя находится следующий земельный участок, граничащий с Земельными участками Фонда:

- земельный участок с кадастровым номером 50:27:0030650:236, местоположение: обл. Московская, р-н Подольский, с/пос. Лаговское, вблизи д.

Никулино, площадью 230 880 (двести тридцать тысяч восемьсот восемьдесят) кв. м (далее – «Земельный участок»).

Земельный участок в соответствии с видом разрешенного использования предназначен для комплексного освоения в целях жилищного строительства и рекреации;

1.3. Для нормальной эксплуатации Земельного участка и его целевого использования, Пользователю необходимо обеспечить постоянный свободный доступ к Земельному участку своих клиентов, контрагентов, а также работников;

1.4. Доступ клиентов, контрагентов и работников Пользователя к Земельному участку может быть обеспечен исключительно посредством ограниченного пользования указанными лицами Земельных участков Фонда для обеспечения прохода и проезда к Земельному участку Пользователя;

1.5. Настоящим Фонд предоставляет Пользователю, его клиентам, контрагентам и работникам для осуществления прохода и проезда право ограниченного пользования:

- частью Земельного участка Фонда с кадастровым номером: 50:27:0030650:237 площадью 3 729 кв. м;

- частью Земельного участка Фонда с кадастровым номером: 50:27:0030650:241 площадью 16 618 кв.м.

1.6. Доступ к Земельному участку клиентов, контрагентов, а также работников Пользователя осуществляется без дополнительной оплаты со стороны Пользователя, его клиентов, контрагентов, работников, за исключением условий, предусмотренных настоящим Соглашением.

1.7. Копии Кадастровых выписок на Земельные участки Фонда прилагаются к настоящему Соглашению, а именно:

1) копия Кадастровой выписки о земельном участке № МО-13/ЗВ-1659144 от 30 декабря 2013 года (кадастровый номер 50:27:0030650:237) – Приложение №1 к настоящему Соглашению,

2) копия Кадастровой выписки о земельном участке № МО-13/ЗВ-1481329 от 27 ноября 2013 года (кадастровый номер 50:27:0030650:241) – Приложение №2 к настоящему Соглашению.

1.8. Преамбула настоящего Соглашения является обязательной для Сторон неотъемлемой частью настоящего Соглашения.

1.9. С учетом вышеизложенного Стороны заключили настоящее Соглашение об установлении частного сервитута земельных участков (далее «**Соглашение**») о нижеследующем:

2. ПРЕДМЕТ СОГЛАШЕНИЯ

2.1. Фонд в соответствии с условиями настоящего Соглашения предоставляет Пользователю за плату, установленную в статье 5 настоящего Соглашения, право ограниченного пользования Земельными участками Фонда для обеспечения прохода, проезда, прокладки и эксплуатации коммунальных и иных сетей через части Земельных участков Фонда, указанных в п.5 преамбулы Соглашения (далее «**Сервитут**»).

2.2. Сервитут является постоянным, частным.

2.3. Сервитут возникает с момента его государственной регистрации на основания настоящего Соглашения.

3. СЕРВИТУТ

3.1. Сервитут устанавливается в интересах Пользователя и распространяется на неопределенный круг клиентов, контрагентов и работников Пользователя,

использующих части Земельных участков Фонда.

3.2. Количество клиентов, контрагентов и работников Пользователя, на которых распространяется Сервитут, настоящим Соглашением не ограничено.

3.3. Пользователь, его клиенты, работники и контрагенты имеют право использовать части Земельных участков Фонда 24 часа в сутки, 365/366 дней в году.

3.4. В случае перехода права собственности на Земельные участки Фонда от Фонда к иному лицу, обязательства по настоящему Соглашению переходят от Фонда к новому собственнику Земельных участков Фонда.

3.5. Сервитут прекращается, если отпадут основания, по которым Сервитут установлен, для чего Фонд обращается в уполномоченный орган с заявлением о государственной регистрации прекращения Сервитута.

4. ПРАВА И ОБЯЗАННОСТИ СТОРОН

4.1. Фонд обязан:

4.1.1. Предоставлять Пользователю возможность осуществлять Сервитут в порядке, установленном настоящим Соглашением.

4.1.2. Произвести совместно с Пользователем все требуемые действия для осуществления государственной регистрации Сервитута в установленном законодательством порядке, в том числе подготовить и передать Пользователю необходимые для государственной регистрации документы в отношении Фонда в течение 10 (десяти) дней с даты подписания настоящего Соглашения.

4.2. Фонд вправе:

4.2.1. Требовать прекращения Сервитута ввиду исчезновения оснований, по которым он установлен.

4.3. Пользователь обязан:

4.3.1. Осуществлять Сервитут наименее обременительным для Фонда способом, в том числе не создавать препятствий Фонду для владения, пользования и распоряжения частями Земельных участков Фонда.

4.3.2. Своевременно выплачивать Фонду плату за осуществление Сервитута в порядке и сроки, предусмотренные в статье 4 настоящего Соглашения.

4.3.3. Нести расходы в связи с государственной регистрацией возникновения и прекращения Сервитута.

4.3.4. Заключить с Фондом соглашение о прекращении Сервитута в случае, если исчезнут основания, по которым он установлен.

4.3.5. Подать документы в регистрирующий орган для целей государственной регистрации Сервитута в отношении Земельных участков Фонда в течение 1 (одного) месяца с даты подписания настоящего Соглашения при условии передачи Фондом Пользователю всех необходимых для государственной регистрации Сервитута документов.

4.3.6. При прекращении Сервитута провести государственную регистрацию прекращения Сервитута.

4.4. Пользователь вправе:

4.4.1. Осуществлять Сервитут в порядке, установленном в статье 2 настоящего Соглашения.

5. ПЛАТА ЗА СЕРВИТУТ

5.1. Стороны договорились о том, что плата за Сервитут (далее «Плата за Сервитут») состоит их двух частей:

- единовременной «Платы за Сервитут», в размере 59 000,00 (Пятьдесят девять

тысяч) рублей 00 копеек (в том числе НДС 18% - 9000,00 (Девять тысяч) 00 копеек), которая выплачивется Пользователем в течение 10 (десяти) рабочих дней с момента государственной регистрации сервитута;

- ежеквартальной «Платы за Сервитут», в размере 118% (Ста восемнадцати процентов) от суммы земельного налога за части Земельных участков Фонда (в том числе НДС 18%), подлежащего оплате за соответствующий период (квартал).

5.2. Размер ежеквартальной Платы за Сервитут подлежит изменению вследствие изменения размера земельного налога за части Земельных участков Фонда.

5.3. Ежеквартальная Плата за Сервитут оплачивается на основании выставленного Фондом счета, в течение 10 (десяти) рабочих дней с момента получения счета Пользователем.

6. ОТВЕТСТВЕННОСТЬ

6.1. В случае неисполнения или ненадлежащего исполнения своих обязательств по настоящему Соглашению Стороны несут ответственность в соответствии с действующим законодательством Российской Федерации.

6.2. Ответственность Пользователя по настоящему Соглашению ограничена возмещением Фонду реального ущерба, причиненного Фонду вследствие умышленного неисполнения или ненадлежащего исполнения Пользователем своих обязательств по настоящему Соглашению.

6.3. Ни одна из Сторон не будет нести ответственности за неисполнение или ненадлежащее исполнение своих обязательств, если надлежащее исполнение оказалось невозможным вследствие непреодолимой силы, то есть чрезвычайных и непредотвратимых при данных условиях обстоятельств, которые возникли после заключения настоящего Соглашения. К таким обстоятельствам Стороны относят: пожар, наводнение, землетрясение, другие стихийные бедствия, войну, военные действия, забастовки, принятие органами государственной власти и управления нормативных актов, делающих невозможным исполнение или надлежащее исполнение Сторонами своих обязательств. Если любое из указанных обстоятельств непосредственно повлияло на неисполнение обязательства в срок, указанный в Соглашении, то этот срок отодвигается соразмерно времени действия соответствующего обстоятельства.

6.4. Сторона, для которой сделалось невозможным исполнение обязательств вследствие обстоятельств непреодолимой силы, обязана немедленно, не позднее 15 (пятнадцати) календарных дней с момента их наступления и прекращения, в письменной форме уведомить об этом другую Сторону. Наличие и продолжительность обстоятельств непреодолимой силы должно подтверждаться актом, выданным соответствующим компетентным органом.

7. ПРОЧИЕ УСЛОВИЯ

7.1. В случае если для государственной регистрации Сервитута в соответствии с действующим законодательством потребуется подписание и представление каких-либо дополнительных документов и/или внесение исправлений в какие-либо документы, Стороны незамедлительно выполнят соответствующие действия и/или подпишут, исправят и/или представят необходимые документы.

7.2. Сервитут не может быть самостоятельным предметом купли-продажи, залога и не может передаваться каким-либо способом лицам, не являющимся собственниками Земельного участка, для обеспечения использования которого Сервитут установлен.

7.3. Разногласия, возникающие в связи с настоящим Соглашением, Стороны разрешают путем переговоров. Срок рассмотрения претензии в течение 15 (пятнадцати) календарных дней с момента ее получения.

7.4. Настоящее Соглашение вступает в силу с момента его подписания уполномоченными представителями Сторон.

7.5. Обо всех изменениях адресов и реквизитов Сторон, указанных в настоящем Соглашении, Стороны обязаны немедленно извещать друг друга. Действия, совершенные по старым адресам и реквизитам до поступления уведомлений об их изменении, засчитываются в исполнение обязательств.

7.6. Соглашение составлено в 4 (четырех) экземплярах на русском языке, по одному для каждой стороны, третий – для специализированного депозитария «Фонда» ООО «СДК «Гарант», четвертый – для органа, осуществляющего государственную регистрацию прав на недвижимое имущество и сделок с ним.

7.7. Приложения:

1) Приложение №1 - копия Кадастровой выписки о земельном участке № МО-13/ЗВ-1659144 от 30 декабря 2013 года (кадастровый номер 50:27:0030650:237) – на 12 листах,

2) Приложение №2 - копия Кадастровой выписки о земельном участке № МО-13/ЗВ-1481329 от 27 ноября 2013 года (кадастровый номер 50:27:0030650:241) – на 14 листах.

8. АДРЕСА, ПОДПИСИ И РЕКВИЗИТЫ СТОРОН

Фонд
ООО «УК «Прагма Капитал» Д.У.
ЗПИФ рентный «Перспектива»
ИНН 7718581523 КПП 693901001
ОГРН 1067746469658
Место нахождения: 172200, Тверская область, Селижаровский район, пгт. Селижарово, ул. Ленина, д.3а
Адрес для корреспонденции: 172200, Тверская область, Селижаровский район, пгт. Селижарово, ул. Ленина, д.3а
Банковские реквизиты:
р/с 40701810300000000092 в КБ «СДМ-БАНК» (ОАО), г. Москва
к/с 30101810600000000685,
БИК 044583685

И.В. Исаев
Генеральный директор

Пользователь
ООО «ИМПЭКС+»
ИНН 5032124424 КПП 503201001
ОГРН 1055006301349
Место нахождения: 143000, Московская область, Одинцовский район, г. Одинцово, ул. Садовая, д.24, ком.3.
Адрес для корреспонденции: 143000, Московская область, Одинцовский район, г. Одинцово, ул. Садовая, д.24, ком.3.
Банковские реквизиты:
р/с: 40702810400000027902
в ОАО «РосДорБанк» г. Москва
к/с: 30101810700000000666
БИК: 044583666

А.П. Степанова
Генеральный директор