УТВЕРЖДАЮ:
Генеральный директор
ЗАО ИКФ «КонС»
_____ /В.И. Светлаков/

Отчет № 3-04/10-18

ОБ ОЦЕНКЕ СПРАВЕДЛИВОЙ СТОИМОСТИ ЗЕМЕЛЬНЫХ УЧАСТКОВ

Адрес: Адрес: Россия,
г. Москва,
п. Михайлово-Ярцевское,
вблизи д.Сенькино-Секерино

Дата оценки:
09 октября 2018 года
Дата составления отчета:
09 октября 2018 года

Заказчик:	ООО «Управляющая компания «Прагма Капитал» «Д.У.» ЗПИФ рентный «Перспектива» под управлением ООО «УК «Прагма Капитал»
Исполнитель:	ЗАО ИКФ «КонС»

Москва, 2018

Сопроводительное письмо!

09 октября 2018 г.
г. Москва,
г-ну Кулику Д.С.

Уважаемый господин Кулик!

В соответствии с дополнением №304 к Договору № 2013 от 20 декабря 2012 года и указанием ЦБ от 25 августа 2015 г. N 3758-У « Об определении стоимости чистых активов инвестиционных фондов , в том числе о порядке расчета среднегодовой стоимости чистых активов паевого инвестиционного фонда и чистых активов акционерного инвестиционного фонда, расчетной стоимости инвестиционных паев паевых инвестиционных фондов, стоимости имущества, переданного в оплату инвестиционных паев», между ООО «Управляющая компания «Прагма Капитал» «Д.У.» ЗПИФ рентный «Перспектива» под управлением ООО «УК «Прагма Капитал» и ЗАО ИКФ «КонС», мы произвели расчет справедливой стоимости прав собственности на земельные участки, находящиеся по адресу: Россия, Москва,п. Михайлово-Ярцевское, вблизи д.Сенькино-Секерино. которые являются отдельными активами (в соответствии с МСФО(IFRS)-13 «Оценка справедливой стоимости» (ред. от 27.06.2016) (введен в действие на территории Российской Федерации Приказом Минфина России от 28.12.2015 N 217н)) ООО «Управляющая компания «Прагма Капитал» «Д.У.» ЗПИФ рентный «Перспектива» под управлением ООО «УК «Прагма Капитал» - далее по тексту объект оценки

Цель оценки: В соответствии с договором необходимо провести исследование рынка недвижимости и определить справедливую стоимость объекта оценки с целью переоценки актива Закрытого Паевого Фонда.

Дата оценки: 09 октября 2018 г.

1) земельный участок площадью: 23 836; кв.м. Категория земель: «земли населенных пунктов» с разрешенным использованием для малоэтажного жилищного строительства и рекреационных целей. Кадастровый номер: 77:22:0030118:1029;

Земельный участок расположен по адресу: Москва, поселение Михайлово-Ярцевское, д.Сенькино-Секерино.

2)земельный участок площадью: 87 329; кв.м. Категория земель: «земли населенных пунктов» с разрешенным использованием для малоэтажного жилищного строительства и рекреационных целей. Кадастровый номер: 77:22:0030118:1030;

Земельный участок расположен по адресу: Москва, поселение Михайлово-Ярцевское, д.Сенькино-Секерино.

3)земельный участок площадью: 33 385; кв.м. Категория земель: «земли населенных пунктов» с разрешенным использованием для малоэтажного жилищного строительства и рекреационных целей. Кадастровый номер: 77:22:0030118:1031;

Земельный участок расположен по адресу: Москва, поселение Михайлово-Ярцевское, д.Сенькино-Секерино.

4)земельный участок площадью: 6 081; кв.м. Категория земель: «земли населенных пунктов» с разрешенным использованием для малоэтажного жилищного строительства и рекреационных целей. Кадастровый номер: 77:22:0030118:1032;

Земельный участок расположен по адресу: Москва, поселение Михайлово-Ярцевское, д.Сенькино-Секерино.

5)земельный участок площадью: 10 562; кв.м. Категория земель: «земли населенных пунктов» с разрешенным использованием для малоэтажного жилищного строительства и рекреационных целей. Кадастровый номер: 77:22:0030118:1033;

Земельный участок расположен по адресу: Москва, поселение Михайлово-Ярцевское, д.Сенькино-Секерино.

6)земельный участок площадью: 25 619; кв.м. Категория земель: «земли населенных пунктов» с разрешенным использованием для малоэтажного жилищного строительства и рекреационных целей. Кадастровый номер: 77:22:0030118:1034;

Земельный участок расположен по адресу: Москва, поселение Михайлово-Ярцевское, д.Сенькино-Секерино.

7)земельный участок площадью: 9 176; кв.м. Категория земель: «земли населенных пунктов» с разрешенным использованием для малоэтажного жилищного строительства и рекреационных целей. Кадастровый номер: 77:22:0030118:1035;

Земельный участок расположен по адресу: Москва, поселение Михайлово-Ярцевское, д.Сенькино-Секерино.

Объекты оценки не находятся в операционной аренде в дальнейшем планируется их сдача в операционную аренду.

Расчет справедливой стоимости был проведен в соответствии с договором и заданием на оценку и были получены следующие результаты

Основные факты и выводы

Объект оценки	1) земельный участок площадью: 23 836; кв.м. Категория земель: «земли населенных пунктов» с разрешенным использованием для малоэтажного жилищного строительства и рекреационных целей. Кадастровый номер: 77:22:0030118:1029; Земельный участок расположен по адресу: Москва, поселение Михайлово-Ярцевское, д.Сенькино-Секерино. 2)земельный участок площадью: 87 329; кв.м. Категория земель: «земли населенных пунктов» с разрешенным использованием для малоэтажного жилищного строительства и рекреационных целей. Кадастровый номер: 77:22:0030118:1030; Земельный участок расположен по адресу: Москва, поселение Михайлово-Ярцевское, д.Сенькино-Секерино. 3)земельный участок площадью: 33385; кв.м. Категория земель: «земли населенных пунктов» с разрешенным использованием для малоэтажного жилищного строительства и рекреационных целей. Кадастровый номер: 77:22:0030118:1031; Земельный участок расположен по адресу: Москва, поселение Михайлово-Ярцевское, д.Сенькино-Секерино. 4)земельный участок площадью: 6 081; кв.м. Категория земель: «земли населенных пунктов» с разрешенным использованием для малоэтажного жилищного строительства и рекреационных целей. Кадастровый номер: 77:22:0030118:1032; Земельный участок расположен по адресу: Москва, поселение Михайлово-Ярцевское, д.Сенькино-Секерино. 5)земельный участок площадью: 10 562; кв.м. Категория земель: «земли населенных пунктов» с разрешенным использованием для малоэтажного жилищного строительства и рекреационных целей. Кадастровый номер: 77:22:0030118:1033; Земельный участок расположен по адресу: Москва, поселение Михайлово-Ярцевское, д.Сенькино-Секерино. 6)земельный участок площадью: 25 619; кв.м. Категория земель: «земли населенных пунктов» с разрешенным использованием для малоэтажного жилищного строительства и рекреационных целей. Кадастровый номер: 77:22:0030118:1034; Земельный участок расположен по адресу: Москва, поселение Михайлово-Ярцевское, д.Сенькино-Секерино. 7)земельный участок площадью: 9 176; кв.м. Категория земель: «земли населенных пунктов» с разрешенным использованием для малоэтажного жилищного строительства и рекреационных целей.

	Кадастровый номер: 77:22:0030118:1035; Земельный участок расположен по адресу: Москва, поселение Михайлово-Ярцевское, д.Сенькино-Секерино.
Имущественные права на объект оценки	Общая долевая собственность
Цель оценки	Определение справедливой стоимости права собственности на объект недвижимости в целях переоценки в Закрытом Паевом Фонде.
Предполагаемое использование результатов оценки и связанные с этим ограничения	Результаты настоящей оценки будут использованы для переоценки активов Закрытого Паевого фонда
Вид определяемой стоимости объекта оценки	Справедливая стоимость в соответствии с трактовкой МСФО(IFRS)-13 «Оценка справедливой стоимости» (ред. от 27.06.2016) (введен в действие на территории Российской Федерации Приказом Минфина России от 28.12.2015 N 217н))
Ограничения и пределы применения полученной итоговой величины справедливой стоимости	Полученные в результате исследований Оценщика выводы о стоимости Объекта оценки могут использоваться только Заказчиком в соответствии с предполагаемым использованием результатов оценки
Дата оценки (дата определения стоимости, дата проведения оценки)	09 октября 2018 года.
Дата оценки	09 октября 2018 года.
Дата составления отчета	09 октября 2018 года.
Срок проведения оценки	15 рабочих дня после представления Заказчиком в полном объеме исходной информации.
Сравнительный подход	114 000 000 рублей
Затратный подход	Не применялся
Доходный подход	Не применялся
Итоговая величина справедливой стоимости	***114 000 000 рублей***

Справедливая стоимость- цена, которая была бы получена при продаже актива или уплачена при передаче обязательства в условиях операции, осуществляемой на организованном рынке, между участниками рынка на дату оценки. МСФО(IFRS)-13 «Оценка справедливой стоимости» (ред. от 27.06.2016) (введен в действие на территории Российской Федерации Приказом Минфина России от 28.12.2015 N 217н))

Полная характеристика оцениваемого объекта, а также все основные предположения, расчеты и выводы содержатся в прилагаемом отчете об оценке. Отдельные части настоящего отчета не могут трактоваться раздельно, а только в связи с полным текстом прилагаемого отчета об оценке, с учетом всех содержащихся там допущений и ограничений.

Выводы, содержащиеся в нашем отчете об оценке, основаны на расчетах, заключениях и иной информации, полученной в результате исследования рынка, на нашем опыте и профессиональных знаниях, на деловых встречах, в ходе которых нами была получена определенная информация.

Настоящая оценка была проведена сравнительным подходом.

Заявление о соответствии

Мы, нижеподписавшиеся, данным удостоверяем, что в соответствии с имеющимися у нас данными:

-изложенные в данном отчете факты правильны и соответствуют действительности;

-сделанный анализ, высказанные мнения и полученные выводы действительны исключительно в пределах, оговоренных в данном отчете допущений и ограничивающих условий и являются нашими персональными, непредвзятыми профессиональными анализом, мнениями и выводами;

-мы не имеем ни в настоящем, ни в будущем какого-либо интереса в объектах собственности, являющихся предметом данного отчета; мы также не имеем личной заинтересованности и предубеждения в отношении сторон, имеющих интерес к этому объекту;

-наше вознаграждение ни в какой степени не связано с объявлением заранее предопределенной стоимости, или тенденции в определении стоимости в пользу клиента с суммой оценки стоимости, с достижением заранее обговоренного результата или с последующими событиями;

-задание на оценку не основывалось на требовании определения минимальной цены, обговоренной цены или одобрения ссуды;

-ни одно лицо, кроме лиц, подписавших данный отчет, не оказывало профессионального содействия оценщику, подписавшему данный отчет;

-расчетная стоимость признается действительной на дату оценки указанную в отчете;

- Светлаков Василий Иванович является членом Общероссийской общественной организации «Российское общество оценщиков» и включен в реестр оценщиков за регистрационным номером 957. Общероссийская общественная организация «Российское общество оценщиков» включена в единый государственный реестр саморегулируемых организаций оценщиков 09 июля 2007 г. за № 0003.

-по всем вопросам, связанным с данным отчетом, просим обращаться лично к Светлакову В. И.

На основании предоставленной информации, выполненного анализа и расчетов рекомендуемая нами итоговая величина справедливой стоимости объекта оценки, составляет:

114 000 000
(Сто четырнадцать миллионов) рублей

Кадастровый №	Ближайший н.п.	Площадь, кв.м.	Справедливая стоимость участка, округленно руб.
77:22:0030118:1029	Сенькино-Секерино	23 836	13 910 000
77:22:0030118:1030	Сенькино-Секерино	87 329	48 980 000
77:22:0030118:1031	Сенькино-Секерино	33 385	19 480 000
77:22:0030118:1032	Сенькино-Секерино	6 081	3 930 000
77:22:0030118:1033	Сенькино-Секерино	10 562	6 820 000
77:22:0030118:1034	Сенькино-Секерино	25 619	14 950 000
77:22:0030118:1035	Сенькино-Секерино	9 176	5 930 000
Итого			114 000 000

В заключение, хотим поблагодарить Вас за обращение в нашу компанию. Надеемся на продолжение нашего сотрудничества.

С уважением,
Генеральный директор
ЗАО ИКФ «КонС»,
Оценщик РОО №000957

В.И. Светлаков

1. ОГЛАВЛЕНИЕ

1. ОГЛАВЛЕНИЕ 7
1.2. ОСНОВАНИЕ ДЛЯ ПРОВЕДЕНИЯ ОЦЕНКИ 8
1.3. ЗАДАНИЕ НА ОЦЕНКУ 8
1.4. СВЕДЕНИЯ О ЗАКАЗЧИКЕ ОЦЕНКИ И ОБ ОЦЕНЩИКЕ 10
1.5. ДОПУЩЕНИЯ И ОГРАНИЧИТЕЛЬНЫЕ УСЛОВИЯ, ИСПОЛЬЗОВАННЫЕ ОЦЕНЩИКОМ ПРИ ПРОВЕДЕНИИ ОЦЕНКИ 11
1.6. ПЕРЕЧЕНЬ ИСПОЛЬЗОВАННЫХ ПРИ ПРОВЕДЕНИИ ОЦЕНКИ ОБЪЕКТА ДАННЫХ 12
1.7. ПЕРЕЧЕНЬ ДОКУМЕНТОВ ИСПОЛЬЗУЕМЫХ ОЦЕНЩИКОМ И УСТАНАВЛИВАЮЩИХ КОЛИЧЕСТВЕННЫЕ И КАЧЕСТВЕННЫЕ ХАРАКТЕРИСТИКИ ОБЪЕКТА ОЦЕНКИ 13
1.8. ПРИМЕНЯЕМЫЕ СТАНДАРТЫ ОЦЕНОЧНОЙ ДЕЯТЕЛЬНОСТИ И ОБОСНОВАНИЕ ИХ ПРИМЕНЕНИЯ 13
1.9. ПРОЦЕСС ОЦЕНКИ И ВЫБОР МЕТОДОВ РАСЧЕТА 14
1.10. ФОРМА ОТЧЕТА 14
2. ОПИСАНИЕ ОЦЕНИВАЕМОГО ОБЪЕКТА 14
2.1. ИМУЩЕСТВЕННЫЕ ПРАВА 14
2.2. ОПИСАНИЕ ОЦЕНИВАЕМОГО ОБЪЕКТА 15
2.3. АНАЛИЗ РЫНКА ОБЪЕКТА ОЦЕНКИ И ОБОСНОВАНИЕ ЗНАЧЕНИЙ (ДИАПАЗОНОВ ЗНАЧЕНИЙ) ЦЕНООБРАЗУЮЩИХ ФАКТОРОВ 27
3. ПРОЦЕСС ОЦЕНКИ 57
3.1. ЭТАПЫ ПРОВЕДЕНИЯ ОЦЕНКИ 57
3.2. ПОДХОДЫ К ОЦЕНКЕ 57
4. РАСЧЕТ СПРАВЕДЛИВОЙ СТОИМОСТИ ОБЪЕКТА ОЦЕНКИ. 65
5. СОГЛАСОВАНИЕ РЕЗУЛЬТАТОВ 86
6. СПИСОК ИСПОЛЬЗОВАННЫХ ИСТОЧНИКОВ 89
7.ИСПОЛЬЗУЕМАЯ ТЕРМИНОЛОГИЯ 90

1.1. ОСНОВАНИЕ ДЛЯ ПРОВЕДЕНИЯ ОЦЕНКИ

В соответствии с Дополнение №304 к Договору № 2013 от 20 декабря 2012 года между ООО «Управляющая компания «Прагма Капитал» «Д.У.» ЗПИФ рентный «Перспектива» под управлением ООО «УК «Прагма Капитал» и ЗАО ИКФ «КонС».

1.2. ЗАДАНИЕ НА ОЦЕНКУ

Объект оценки	1) земельный участок площадью: 23 836; кв.м. Категория земель: «земли населенных пунктов» с разрешенным использованием для малоэтажного жилищного строительства и рекреационных целей. Кадастровый номер: 77:22:0030118:1029; Земельный участок расположен по адресу: Москва, поселение Михайлово-Ярцевское, д.Сенькино-Секерино. 2)земельный участок площадью: 87 329; кв.м. Категория земель: «земли населенных пунктов» с разрешенным использованием для малоэтажного жилищного строительства и рекреационных целей. Кадастровый номер: 77:22:0030118:1030; Земельный участок расположен по адресу: Москва, поселение Михайлово-Ярцевское, д.Сенькино-Секерино. 3)земельный участок площадью: 33385; кв.м. Категория земель: «земли населенных пунктов» с разрешенным использованием для малоэтажного жилищного строительства и рекреационных целей. Кадастровый номер: 77:22:0030118:1031; Земельный участок расположен по адресу: Москва, поселение Михайлово-Ярцевское, д.Сенькино-Секерино. 4)земельный участок площадью: 6 081; кв.м. Категория земель: «земли населенных пунктов» с разрешенным использованием для малоэтажного жилищного строительства и рекреационных целей. Кадастровый номер: 77:22:0030118:1032; Земельный участок расположен по адресу: Москва, поселение Михайлово-Ярцевское, д.Сенькино-Секерино. 5)земельный участок площадью: 10 562; кв.м. Категория земель: «земли населенных пунктов» с разрешенным использованием для малоэтажного жилищного строительства и рекреационных целей. Кадастровый номер: 77:22:0030118:1033; Земельный участок расположен по адресу: Москва, поселение Михайлово-Ярцевское, д.Сенькино-Секерино. 6)земельный участок площадью: 25 619; кв.м. Категория земель: «земли населенных пунктов» с разрешенным использованием для малоэтажного жилищного строительства и рекреационных целей. Кадастровый номер: 77:22:0030118:1034; Земельный участок расположен по адресу: Москва, поселение Михайлово-Ярцевское, д.Сенькино-Секерино. 7)земельный участок площадью: 9 176; кв.м. Категория земель: «земли населенных пунктов» с разрешенным использованием для малоэтажного жилищного

	строительства и рекреационных целей. Кадастровый номер: 77:22:0030118:1035; Земельный участок расположен по адресу: Москва, поселение Михайлово-Ярцевское, д.Сенькино-Секерино.
Имущественные права на объект оценки	Общая долевая собственность
Цель оценки	Определение справедливой стоимости права собственности на объект недвижимости в целях переоценки в Закрытом Паевом Фонде.
Предполагаемое использование результатов оценки и связанные с этим ограничения	Результаты настоящей оценки будут использованы для переоценки актива Закрытого Паевого Фонда.
Вид определяемой стоимости объекта оценки	Справедливая стоимость в соответствии с трактовкой с МСФО(IFRS)-13 «Оценка справедливой стоимости» (ред. от 27.06.2016) (введен в действие на территории Российской Федерации Приказом Минфина России от 28.12.2015 N 217н))
Балансовая стоимость	Сведения не предоставлены
Форма отчета	Простая письменная, электронный документ
Дата оценки (дата определения стоимости, дата проведения оценки)	09 октября 2018 года
Срок проведения оценки	15 рабочих дня после представления Заказчиком в полном объеме исходной информации.
Осмотр	Заказчиком не был предоставлен доступ к объекту оценки
Допущения и ограничительные условия, использованные при проведении оценки. (База оценки).	- Предполагается отсутствие каких-либо скрытых факторов, прямо или косвенно влияющих на результаты оценки, при этом под такими факторами понимаются обстоятельства, информацию о которых намеренно либо ненамеренно скрывает Заказчик, его аффилированные лица, либо обстоятельства, информация о которых уничтожена или недоступна для ознакомления по иным причинам. - Предоставленная Заказчиком информация принимается за достоверную и исчерпывающую, при этом ответственность за соответствие действительности и полноту такой информации несут владельцы её источников. - Итоговая величина стоимости Объекта оценки, указанная в отчёте об оценке, может быть признана рекомендуемой для целей совершения сделки с Объектом оценки, если с даты составления отчёта об оценке до даты совершения сделки с Объектом оценки или даты представления публичной оферты прошло не более 6 (Шести) месяцев. - Результаты оценки не могут быть использованы иначе, чем в соответствии с целями и задачами, изложенными в Договоре. - Результаты оценки, содержащиеся в Отчёте относятся к профессиональному мнению Оценщика, сформированному исходя из специальных знаний в области оценки и имеющемся опыте подобных работ. - Исполнитель (Оценщик) не несет ответственности за

	решения, которые были приняты Заказчиком исходя из информации о результатах оценки, также как и за последствия, которые возникли в связи с игнорированием результатов оценки. - Исполнитель (Оценщик), используя при исследовании информацию Заказчика, не удостоверяют фактов, указания на которые содержатся в составе такой информации. - Иные допущения и ограничения могут быть установлены в процессе проведения оценки и указаны в Отчете об оценке.

1.3. СВЕДЕНИЯ О ЗАКАЗЧИКЕ ОЦЕНКИ И ОБ ОЦЕНЩИКЕ

Сведения о заказчике

Организационно-правовая форма: Общество с ограниченной ответственностью.

Полное наименование: ООО «Прагма Капитал» «Д.У.» ЗПИФ рентный «Перспектива» под управлением ООО «УК «Прагма Капитал»

Адрес местонахождения: 172200, Тверская область, Селижаровский район, поселок Селижарово ул. Ленина д 3а. ОГРН 1067746469658 от 07.04.2006 года.

ИНН: 7718581523 КПП: 693901001

р/с N 40701810300000000092 в КБ «СДМ-БАНК» (ОАО) г.Москва

БИК: 044583685

к/с: 30101810600000000685 в Отделении №1 Московского ГТУ Банка России

Сведения об оценщике

Светлаков Василий Иванович

Почтовый адрес: 129128, г.Москва, пр-д Кадомцева, д.15, к 23

Фактический адрес: 129128, г.Москва, пр-д Кадомцева, д.15, к 23

Тел.+7-916-679-48-68

Адрес электронной почты: 2901692@mail.ru

Оценщик Светлаков Василий Иванович является членом Общероссийской общественной организации «Российское общество оценщиков» и включен в реестр оценщиков за регистрационным номером 957. Общероссийская общественная организация «Российское общество оценщиков» включена в единый государственный реестр саморегулируемых организаций оценщиков 09 июля 2007 г. за № 0003. Диплом ПП №106148 Высшей Школы Приватизации и Предпринимательства, стаж работы в оценочной деятельности с 1993 года.

Профессиональная деятельность Светлакова Василия Ивановича застрахована в ООО «Абсолют Страхование», страховой полис № 022-073-001674/18. Срок действия договора страхования – с 21 апреля 2018 г. по 20 апреля 2019 г. Страховая сумма 30 000 000 (Тридцать миллионов) рублей.

Квалификационный аттестат в области оценочной деятельности по направлению оценочной деятельности «Оценка недвижимости» №000120-1 от 18 сентября 2017 года.

Сведения об юридическом лице, с которым Оценщик заключил трудовой договор,

Полное наименование: Закрытое Акционерное Общество Информационная Консалтинговая Фирма «КонС»

Сокращенное наименование: ЗАО ИКФ «КонС»

Юридический адрес: 129128, г.Москва, пр-д Кадомцева, д.15, к 23

Почтовый адрес: 129128, г.Москва, пр-д Кадомцева, д.15, к 23

Фактический адрес: г.Москва, ул. Ярославская д.8 к.6, офис 326

ОГРН 5077746845688 29 мая 2007 года.

ИНН: 7716578807

Тел.+7-916-679-48-68

Адрес электронной почты: 2901692@mail.ru

Гражданская ответственность ИСПОЛНИТЕЛЯ застрахована в ООО «Абсолют Страхование», страховой полис № 022-073-002762/18. Срок действия договора страхования – с 02 октября 2018 г. по 01 октября 2019 г. Страховая сумма 100 000 000 (Сто миллионов) рублей.

Сведения о независимости юридического лица, с которым Оценщик заключил трудовой договор, и Оценщика

Сведения о независимости юридического лица, с которым Оценщик заключил трудовой договор, и Оценщика в соответствии с требованиями статьи 16 Федерального закона от 29.07.1998 N 135-ФЗ «Об оценочной деятельности в Российской Федерации» - «требование о независимости выполнено»

Оценщик осуществляет профессиональную деятельность независимо и беспристрастно. Оценщик не совершает в интересах заказчиков действий, которые могли бы поставить под сомнение его независимость.

Информация обо всех привлекаемых к проведению оценки и подготовки отчета об оценке организациях и специалистах

Сторонние организации и специалисты к проведению оценки и составлению отчета не привлекались.

1.4. ДОПУЩЕНИЯ И ОГРАНИЧИТЕЛЬНЫЕ УСЛОВИЯ, ИСПОЛЬЗОВАННЫЕ ОЦЕНЩИКОМ ПРИ ПРОВЕДЕНИИ ОЦЕНКИ

- Данный отчет подготовлен с учетом следующих допущений и ограничивающих условий:
- настоящий Отчет достоверен только в указанных в нем целях;
- отдельные части настоящего Отчета (в том числе промежуточные результаты) не могут трактоваться раздельно, а только в полном объеме;
- Отчет является конфиденциальным и составлен исключительно для целей указанных в Задании на Оценку. Он не должен использоваться, копироваться или предоставляться в иных целях, полностью или частично, без нашего предварительного письменного согласия, причём такое согласие будет дано после тщательного рассмотрения обстоятельств на момент рассмотрения;
- мы не проводили экспертизы правоустанавливающих документов на объект оценки и не несем ответственности за обстоятельства юридического характера, связанные с объектом оценки. Соответственно, мы не можем взять на себя никаких обязательств или ответственности в отношении любых убытков или ущерба, причиненных в результате любых дефектов таких документов, которые появились результатом их составления, подготовки, оформления или механизма введения их в действие;
- Отчет предназначен только для использования Заказчиком. Однако, могут существовать определенные ограниченные обстоятельства, в которых мы соглашаемся, чтобы третья сторона получила экземпляр нашего Отчета.
- В таковых обстоятельствах, мы дадим вышеуказанное согласие, только если:
- третья сторона соглашается освободить Оценщика от любой финансовой ответственности в связи с содержанием отчета, или Заказчик соглашается гарантировать нам возмещение убытков в связи с какими-либо претензиями третьей стороны (и мы убеждены, что Заказчик располагает достаточными ресурсами для обеспечения такой гарантии);
- третья сторона соглашается, что документы предоставляются только с информационными целями, и мы не отвечаем за те действия, которые будет проводить третья сторона после ознакомления с отчетом;
- третья сторона соглашается соблюдать конфиденциальность в отношении всей переданной информации.
- Органы управления и должностные лица Заказчика не могут без предварительного согласия с нашей стороны делать ссылки на письмо и Отчет или на их содержание, либо цитировать их в каких бы то ни было регистрационных документах. В случае предоставления настоящего письма и Отчета полностью либо частично для ознакомления третьим лицам всю полноту ответственности за сохранение условий конфиденциальности несет Заказчик;

- при проведении оценки предполагалось отсутствие каких-либо скрытых факторов, влияющих на стоимость объекта оценки;
- все расчеты, заключения и выводы сделаны нами на основании достоверной информации из источников открытого доступа;
- Заказчик заранее обязуется освободить Исполнителя от всякого рода расходов и материальной ответственности, происходящих из иска третьих лиц к Исполнителю, вследствие легального использования результатов настоящего исследования;
- заключение о стоимости, содержащиеся в отчете, относится к объекту оценки в целом. Любое соотнесение части стоимости с какой-либо частью объекта является неправомерным, если таковое не оговорено в отчете;
- Оценщики не принимают на себя ответственность за последующие изменения социальных, экономических, юридических, природных и иных условий, которые могут повлиять на стоимость объекта оценки;
- мнение оценщиков относительно стоимости объекта действительно только на дату оценки. Исполнитель не принимает на себя никакой ответственности за изменение социальных, экономических, физических факторов и изменения местного или федерального законодательства, которые могут произойти после этой даты, повлиять на рыночные факторы, и, таким образом, повлиять на рыночную стоимость объекта;
- результаты стоимости могут быть использованы в течение 6 месяцев от даты составления настоящего отчета;
- события и обстоятельства, которые произойдут после даты нашего отчета, со временем приведут к тому, что отчет устареет, и, соответственно, мы не возьмём на себя ни обязанность соблюдать интересы, ни ответственность за решения и действия, которые основаны на таком устаревшем отчете. Кроме того, мы не несем ответственность за обновление этого отчета с учетом событий и обстоятельств, которые появятся после этой даты;
- Отчет ограничивается объёмами, обозначенными в Задании на оценку;
- ни Оценщик, ни кто-либо из лиц, подписавших настоящее письмо и Отчет, ни другие лица, привлекавшиеся Оценщиком в процессе или в связи с подготовкой Отчета в качестве субподрядчиков, без их предварительного письменного согласия не могут привлекаться к даче свидетельских показаний и (или) к участию в судебных разбирательствах в связи с использованием Отчета, за исключением случаев, когда обязанность по даче свидетельских показаний и (или) участию в судебном процессе является обязательной в силу обстоятельств, прямо предусмотренных процессуальными нормами законодательства Российской Федерации.
- Отчет содержит профессиональное мнение Исполнителя относительно стоимости.

1.5. ПЕРЕЧЕНЬ ИСПОЛЬЗОВАННЫХ ПРИ ПРОВЕДЕНИИ ОЦЕНКИ ОБЪЕКТА ДАННЫХ

Проведение анализа и расчетов, прежде всего, основывалось на информации об объекте оценки, полученной от Заказчика и в ходе независимых исследований, проведенных Оценщиком. Предполагается, что информация, представленная Заказчиком или сторонними специалистами, является надежной и достоверной. Недостаток информации восполнялся сведениями из других источников, имеющейся базы данных Оценщика и собственным опытом Оценщика.

Выбор необходимой для анализа и расчетов информации проводился с привлечением следующих источников:

нормативные документы (полный перечень см. в разделе «Список использованной литературы»);

справочная литература (полный перечень см. в разделе «Список использованной литературы»);

методическая литература (полный перечень см. в разделе «Список использованной литературы»);

Internet-ресурсы (ссылки на сайты см. по тексту Отчета).

1.6. ПЕРЕЧЕНЬ ДОКУМЕНТОВ ИСПОЛЬЗУЕМЫХ ОЦЕНЩИКОМ И УСТАНАВЛИВАЮЩИХ КОЛИЧЕСТВЕННЫЕ И КАЧЕСТВЕННЫЕ ХАРАКТЕРИСТИКИ ОБЪЕКТА ОЦЕНКИ

На оцениваемый объект представлены копии следующих документов:

1. Выписка из единого государственного реестра недвижимости об основных характеристиках и зарегистрированных правах на объект недвижимости от 09 октября 2017 года.
2. Выписка из единого государственного реестра недвижимости об основных характеристиках и зарегистрированных правах на объект недвижимости от 09 октября 2017 года.
3. Выписка из единого государственного реестра недвижимости об основных характеристиках и зарегистрированных правах на объект недвижимости от 09 октября 2017 года.
4. Выписка из единого государственного реестра недвижимости об основных характеристиках и зарегистрированных правах на объект недвижимости от 09 октября 2017 года.
5. Выписка из единого государственного реестра недвижимости об основных характеристиках и зарегистрированных правах на объект недвижимости от 09 октября 2017 года.
6. Выписка из единого государственного реестра недвижимости об основных характеристиках и зарегистрированных правах на объект недвижимости от 09 октября 2017 года.
7. Выписка из единого государственного реестра недвижимости об основных характеристиках и зарегистрированных правах на объект недвижимости от 09 октября 2017 года.
8. Решение о разделе земельного участка №22-11-16-1 от 24 ноября 2016 года.

1.7. ПРИМЕНЯЕМЫЕ СТАНДАРТЫ ОЦЕНОЧНОЙ ДЕЯТЕЛЬНОСТИ И ОБОСНОВАНИЕ ИХ ПРИМЕНЕНИЯ

При проведении данной оценки использовались нормативные документы и федеральные стандарты оценочной деятельности, а также стандарты оценочной деятельности установленные саморегулируемой организацией (СРО), членом которой является Оценщик, подготовивший отчет – стандарты РОО.

Федеральный закон Российской Федерации «Об оценочной деятельности в Российской Федерации» от 29 июля 1998 г., №135-ФЗ в редакции Федерального закона Российской Федерации в редакции N 145-ФЗ,от 13.07.2015 N 216-ФЗ;

Федеральный стандарт оценки «Общие понятия оценки, подходы и требования к проведению оценки (ФСО №1) (утв. приказом Минэкономразвития РФ от 20 мая 2015 г. № 297);

Федеральный стандарт оценки «Цель оценки и виды стоимости» (ФСО № 2) (утв. приказом Минэкономразвития РФ от 20 мая 2015 г. № 298);

Федеральный стандарт оценки "Требования к отчету об оценке (ФСО N 3)" (утв. приказом Министерства экономического развития РФ от 20 мая 2015 г. N 299)

ФСО-7 : Приказ Минэкономразвития России Об утверждении Федерального стандарта оценки "Оценка недвижимости (ФСО № 7)" от 25 сентября 2014 года N 611

ССО РОО 1-03-2010 «Общие понятия и принципы оценки (ОППО)»;

ССО РОО 1-05-2010 «Типы имущества»;

ССО РОО 2-01-2010«Рыночная стоимость как база оценки»;

ССО РОО 2-02-2010«Составление отчета об оценке»;

ССО РОО 2-04-2010 «Оценка для целей залогового кредитования»

ССО РОО 2-05-2010 Методическое руководство по оценке 1 (МР 1) «Оценка стоимости недвижимого имущества».

МЕЖДУНАРОДНЫЙ СТАНДАРТ ФИНАНСОВОЙ ОТЧЕТНОСТИ (IFRS) 13 "ОЦЕНКА СПРАВЕДЛИВОЙ СТОИМОСТИ"Список изменяющих документов (в ред. МСФО (IAS) 19, утв. Приказом Минфина России от 18.07.2012 N 106н, поправки, утв. Приказом Минфина России от 17.12.2014 N 151н)

Международный стандарт финансовой отчетности (IAS) 17 «Аренда»

Международный стандарт финансовой отчетности (IAS) 40 «Инвестиционное имущество»

1.8. ПРОЦЕСС ОЦЕНКИ И ВЫБОР МЕТОДОВ РАСЧЕТА

Процесс оценки начинается с общего осмотра местоположения объекта, описания помещения, его состояния, а также выделения особенностей оцениваемого объекта. Далее проводится анализ соответствующего сегмента рынка недвижимости и заключение о варианте наилучшего и наиболее эффективного использования.

Следующий этап оценки – определение стоимости. Определение стоимости осуществляется с учетом всех факторов, существенно влияющих как на рынок недвижимости в целом, так и на ценность рассматриваемого объекта недвижимости. При определении стоимости обычно используют три основных подхода:

- сравнительный подход;
- доходный подход;
- затратный подход.

Каждый из этих подходов приводит к получению различных ценовых значений объектов недвижимости.

Заключительным этапом процесса оценки является сравнение результатов, полученных с помощью указанных подходов, и сведение итоговых оценок к единой стоимости объекта с учетом слабых и сильных сторон каждого подхода. Таким образом, устанавливается окончательная оценка рыночной стоимости объекта недвижимости.

1.9. ФОРМА ОТЧЕТА

Отчет составлен в форме, соответствующей требованиям Закона «Об оценочной деятельности в Российской Федерации» №135-ФЗ от 29.07.1998 г., Федеральных стандартов оценки (ФСО №№1,2,3) от 20.05.2015 г.,Стандартов общероссийской общественной организации «Российское общество оценщиков».

2. ОПИСАНИЕ ОЦЕНИВАЕМОГО ОБЪЕКТА

2.1. ИМУЩЕСТВЕННЫЕ ПРАВА

В данном отчете оценивается право собственности на земельный участок категории земель населенных пунктов, с вероятностью перевода разрешенного использования для строительства жилого комплекса. Оценка проводится при условии перевода земель без дополнительных существенных затрат со стороны собственника.

При оценке рыночной стоимости объекта оценки мы использовали следующие основные понятия:

- рыночная стоимость земельного участка зависит от обременений, прав иных лиц на земельный участок, целевого назначения и разрешенного использования земельного участка;
- местоположение земельных участков – характеристика земельных участков по удаленности и престижности местоположения для потенциальных покупателей;

На основании представленных документов, собственником оцениваемых объектов является ООО «Управляющая компания «Прагма Капитал» «Д.У.» ЗПИФ рентный «Перспектива» под управлением ООО «УК «Прагма Капитал».

Оценка проводится при условии отсутствия, каких либо ограничений, не указанных в представленных документах, и неизменности разрешенного использования.

ЗАО ИКФ «КонС» не проводило юридической экспертизы прав аренды и аудиторской проверки представленных данных об объекте оценки. Оценка проводилась с учетом обременений, указанных в документах, но при условии, что вид использования останется прежним без дополнительных затрат собственника.

2.2. ОПИСАНИЕ ОЦЕНИВАЕМОГО ОБЪЕКТА

Таблица 1

Земельный участок 1	
Местоположение	Москва, поселение Михайлово-Ярцевское, д.Сенькино-Секерино.
Вид права, собственник	Право собственности принадлежит владельцам закрытого паевого инвестиционного фонда рентного «Перспектива» под управлением Общества с ограниченной ответственностью «Управляющая компания «Прагма Капитал»
Категория земель, разрешенное использование	«земли населенных пунктов» с разрешенным использованием для малоэтажного жилищного строительства и рекреационных целей
Общая площадь, кв.м.	23836
Кадастровый номер:	77:22:0030118:1029
Кадастровая стоимость	62 197 896,76
Документы, устанавливающие количественные и качественные характеристики объекта (Кадастровая выписка о земельном участке (дата и номер))	Документ не предоставлен
Информация о текущем использовании Объекта оценки	Для малоэтажного жилищного строительства и рекреационных целей
Информация о предполагаемом использовании Объекта оценки	Для малоэтажного жилищного строительства и рекреационных целей
Форма участка, состав	
Рельеф	Ровный
Наличие коммуникаций	Отсутствуют
Инфраструктура	Не развита
Физический износ	Отсутствует
Устаревания	Отсутствуют
Балансовая стоимость	Нет данных
Наличие обременений	Доверительное управление, о чем в Едином государственном реестре прав на недвижимое имущество сделана запись №77:22:0030118:1029-77/017/2017-3 с 09.10.17 по 01.05.2027 г.

Осмотр	Не произведен заказчиком не был предоставлен доступ. Все количественные и качественные характеристики были записаны со слов заказчика, а так же правоустанавливающих документов.
Земельный участок 2	
Местоположение	Москва, поселение Михайлово-Ярцевское, д.Сенькино-Секерино.
Вид права, собственник	Право собственности принадлежит владельцам закрытого паевого инвестиционного фонда рентного «Перспектива» под управлением Общества с ограниченной ответственностью «Управляющая компания «Прагма Капитал»
Категория земель, разрешенное использование	«земли населенных пунктов» с разрешенным использованием для малоэтажного жилищного строительства и рекреационных целей
Общая площадь, кв.м.	87 329
Кадастровый номер:	77:22:0030118:1030
Кадастровая стоимость	227 877 165,89
Документы, устанавливающие количественные и качественные характеристики объекта (Кадастровая выписка о земельном участке (дата и номер))	Документ не предоставлен
Информация о текущем использовании Объекта оценки	Для малоэтажного жилищного строительства и рекреационных целей
Информация о предполагаемом использовании Объекта оценки	Для малоэтажного жилищного строительства и рекреационных целей
Форма участка, состав	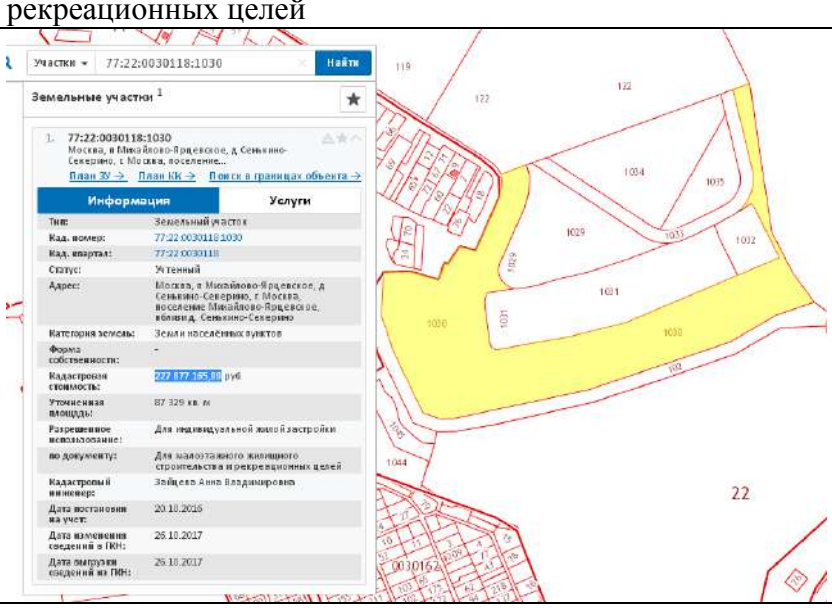
Рельеф	Ровный
Наличие коммуникаций	Отсутствуют
Инфраструктура	Не развита
Физический износ	Отсутствует
Устаревания	Отсутствуют
Балансовая стоимость	Нет данных

Наличие обременений	Доверительное управление, о чем в Едином государственном реестре прав на недвижимое имущество сделана запись №77:22:0030118:1030-77/017/2017-1 с 09.10.17 по 01.05.2027 г.
Осмотр	Не произведен заказчиком не был предоставлен доступ. Все количественные и качественные характеристики были записаны со слов заказчика, а так же правоустанавливающих документов.
Земельный участок 3	
Местоположение	Москва, поселение Михайлово-Ярцевское, д.Сенькино-Секерино.
Вид права, собственник	Право собственности принадлежит владельцам закрытого паевого инвестиционного фонда рентного «Перспектива» под управлением Общества с ограниченной ответственностью «Управляющая компания «Прагма Капитал»
Категория земель, разрешенное использование	«земли населенных пунктов» с разрешенным использованием для малоэтажного жилищного строительства и рекреационных целей
Общая площадь, кв.м.	33 385
Кадастровый номер:	77:22:0030118:1031
Кадастровая стоимость	87 115 152,85
Документы, устанавливающие количественные и качественные характеристики объекта (Кадастровая выписка о земельном участке (дата и номер))	Документ не предоставлен
Информация о текущем использовании Объекта оценки	Для малоэтажного жилищного строительства и рекреационных целей
Информация о предполагаемом использовании Объекта оценки	Для малоэтажного жилищного строительства и рекреационных целей
Форма участка, состав	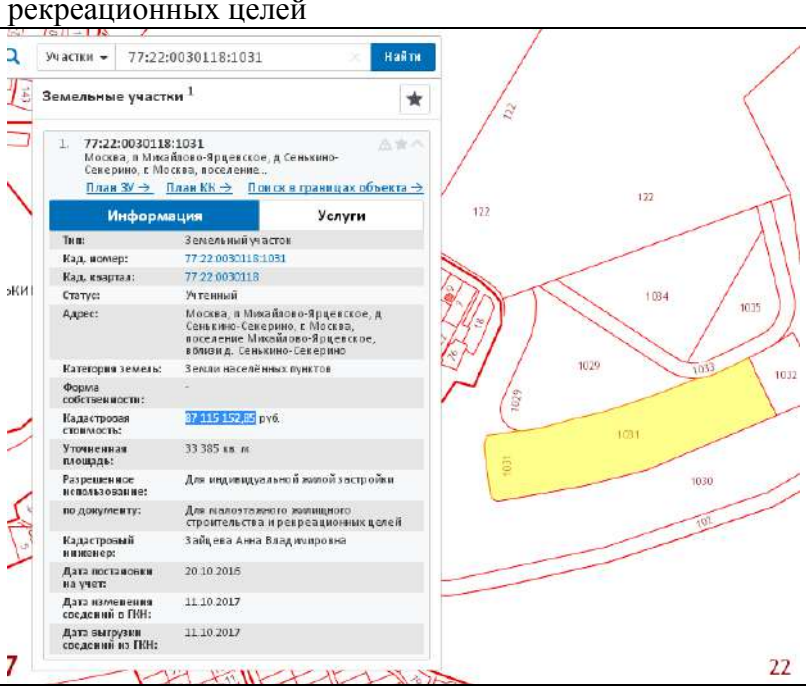
Рельеф	Ровный

Наличие коммуникаций	Отсутствуют
Инфраструктура	Не развита
Физический износ	Отсутствует
Устаревания	Отсутствуют
Балансовая стоимость	Нет данных
Наличие обременений	Доверительное управление, о чем в Едином государственном реестре прав на недвижимое имущество сделана запись №77:22:0030118:1031-77/017/2017-1 с 09.10.17 по 01.05.2027 г.
Осмотр	Не произведен заказчиком не был предоставлен доступ. Все количественные и качественные характеристики были записаны со слов заказчика, а так же правоустанавливающих документов..
Земельный участок 4	
Местоположение	Москва, поселение Михайлово-Ярцевское, д.Сенькино-Секерино.
Вид права, собственник	Право собственности принадлежит владельцам закрытого паевого инвестиционного фонда рентного «Перспектива» под управлением Общества с ограниченной ответственностью «Управляющая компания «Прагма Капитал»
Категория земель, разрешенное использование	«земли населенных пунктов» с разрешенным использованием для малоэтажного жилищного строительства и рекреационных целей
Общая площадь, кв.м.	6081
Кадастровый номер:	77:22:0030118:1032
Кадастровая стоимость	15 867 822,21
Документы, устанавливающие количественные и качественные характеристики объекта (Кадастровая выписка о земельном участке (дата и номер))	Документ не предоставлен
Информация о текущем использовании Объекта оценки	Для малоэтажного жилищного строительства и рекреационных целей
Информация о предполагаемом использовании Объекта оценки	Для малоэтажного жилищного строительства и рекреационных целей
Форма участка, состав	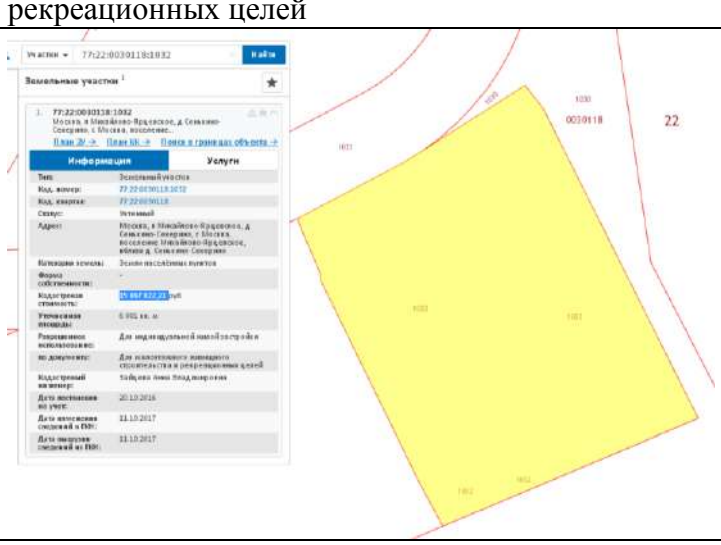

Рельеф	Ровный
Наличие коммуникаций	Отсутствуют
Инфраструктура	Не развита
Физический износ	Отсутствует
Устаревания	Отсутствуют
Балансовая стоимость	Нет данных
Наличие обременений	Доверительное управление, о чем в Едином государственном реестре прав на недвижимое имущество сделана запись №77:22:0030118:1032-77/017/2017-1 с 09.10.17 по 01.05.2027 г.
Осмотр	Не произведен заказчиком не был предоставлен доступ. Все количественные и качественные характеристики были записаны со слов заказчика, а так же правоустанавливающих документов.
Земельный участок 5	
Местоположение	Москва, поселение Михайлово-Ярцевское, д.Сенькино-Секерино.
Вид права, собственник	Право собственности принадлежит владельцам закрытого паевого инвестиционного фонда рентного «Перспектива» под управлением Общества с ограниченной ответственностью «Управляющая компания «Прагма Капитал»
Категория земель, разрешенное использование	«земли населенных пунктов» с разрешенным использованием для малоэтажного жилищного строительства и рекреационных целей
Общая площадь, кв.м.	10562
Кадастровый номер:	77:22:0030118:1033
Кадастровая стоимость	27 560 588,42
Документы, устанавливающие количественные и качественные характеристики объекта (Кадастровая выписка о земельном участке (дата и номер))	Документ не предоставлен
Информация о текущем использовании Объекта оценки	Для малоэтажного жилищного строительства и рекреационных целей
Информация о предполагаемом использовании Объекта оценки	Для малоэтажного жилищного строительства и рекреационных целей
Форма участка, состав	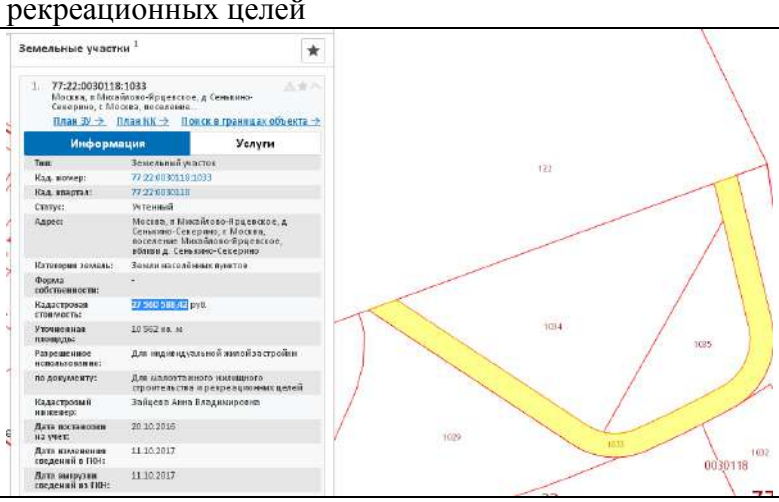

Рельеф	Ровный
Наличие коммуникаций	Отсутствуют
Инфраструктура	Не развита
Физический износ	Отсутствует
Устаревания	Отсутствуют
Балансовая стоимость	Нет данных
Наличие обременений	Доверительное управление, о чем в Едином государственном реестре прав на недвижимое имущество сделана запись №77:22:0030118:1033-77/017/2017-1 с 09.10.17 по 01.05.2027 г.
Осмотр	Не произведен заказчиком не был предоставлен доступ. Все количественные и качественные характеристики были записаны со слов заказчика, а так же правоустанавливающих документов.
Земельный участок 6	
Местоположение	Москва, поселение Михайлово-Ярцевское, д.Сенькино-Секерино.
Вид права, собственник	Право собственности принадлежит владельцам закрытого паевого инвестиционного фонда рентного «Перспектива» под управлением Общества с ограниченной ответственностью «Управляющая компания «Прагма Капитал»
Категория земель, разрешенное использование	«земли населенных пунктов» с разрешенным использованием для малоэтажного жилищного строительства и рекреационных целей
Общая площадь, кв.м.	25619
Кадастровый номер:	77:22:0030118:1034
Кадастровая стоимость	66 850 474,79
Документы, устанавливающие количественные и качественные характеристики объекта (Кадастровая выписка о земельном участке (дата и номер))	Документ не предоставлен
Информация о текущем использовании Объекта оценки	Для малоэтажного жилищного строительства и рекреационных целей
Информация о предполагаемом использовании Объекта оценки	Для малоэтажного жилищного строительства и рекреационных целей
Форма участка, состав	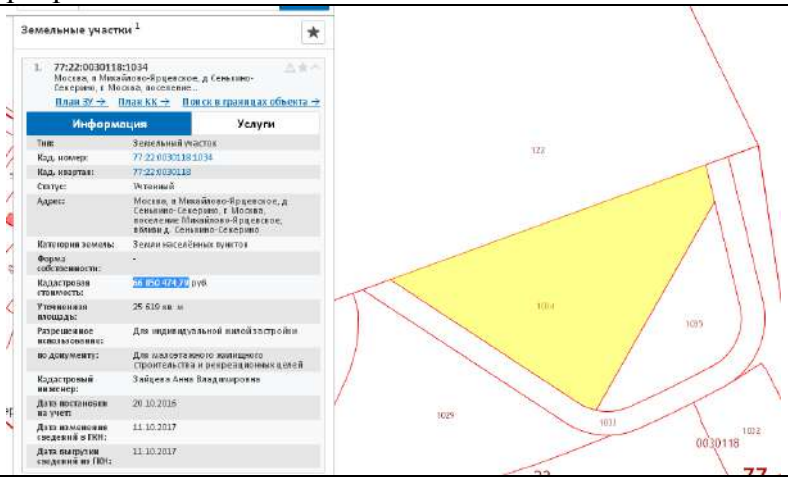

Рельеф	Ровный
Наличие коммуникаций	Отсутствуют
Инфраструктура	Не развита
Физический износ	Отсутствует
Устаревания	Отсутствуют
Балансовая стоимость	Нет данных
Наличие обременений	Доверительное управление, о чем в Едином государственном реестре прав на недвижимое имущество сделана запись №77:22:0030118:1034-77/017/2017-1 с 09.10.17 по 01.05.2027 г.
Осмотр	Не произведен заказчиком не был предоставлен доступ. Все количественные и качественные характеристики были записаны со слов заказчика, а так же правоустанавливающих документов.
Земельный участок 7	
Местоположение	Москва, поселение Михайлово-Ярцевское, д.Сенькино-Секерино.
Вид права, собственник	Право собственности принадлежит владельцам закрытого паевого инвестиционного фонда рентного «Перспектива» под управлением Общества с ограниченной ответственностью «Управляющая компания «Прагма Капитал»
Категория земель, разрешенное использование	«земли населенных пунктов» с разрешенным использованием для малоэтажного жилищного строительства и рекреационных целей
Общая площадь, кв.м.	9176
Кадастровый номер:	77:22:0030118:1035
Кадастровая стоимость	23 943 946,16
Документы, устанавливающие количественные и качественные характеристики объекта (Кадастровая выписка о земельном участке (дата и номер))	Документ не предоставлен
Информация о текущем использовании Объекта оценки	Для малоэтажного жилищного строительства и рекреационных целей
Информация о предполагаемом использовании Объекта оценки	Для малоэтажного жилищного строительства и рекреационных целей
Форма участка, состав	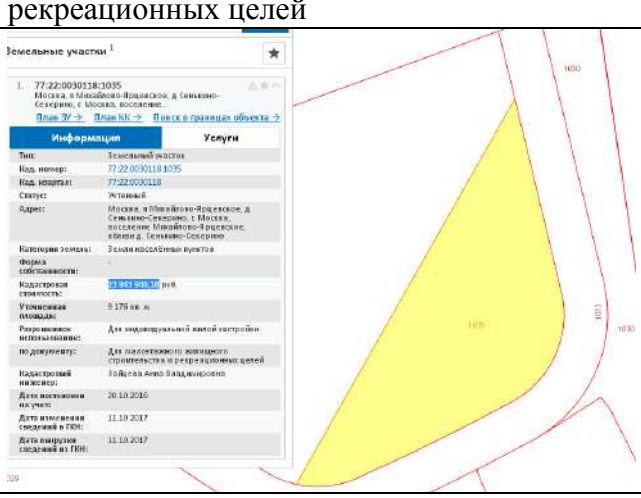

Рельеф	Ровный
Наличие коммуникаций	Отсутствуют
Инфраструктура	Не развита
Физический износ	Отсутствует
Устаревания	Отсутствуют
Балансовая стоимость	Нет данных
Наличие обременений	Доверительное управление, о чем в Едином государственном реестре прав на недвижимое имущество сделана запись №77:22:0030118:1034-77/017/2017-1 с 09.10.17 по 01.05.2027 г.
Осмотр	Не произведен заказчиком не был предоставлен доступ. Все количественные и качественные характеристики были записаны со слов заказчика, а так же правоустанавливающих документов.

В соответствии с кадастровым паспортом и по заявлению собственника статус земельных участков земли населенных пунктов с разрешенным использованием для малоэтажного жилищного строительства

На дату оценки, проработки проекта застройки нет, ТУ на подключение коммуникаций и подъездные дороги отсутствует. В районе оцениваемых объектов оценки не развита инфраструктура. НА участке отсутствуют все необходимые коммуникации, газ, электроснабжение.

Заказчиком оценки не были предоставлены документы, все количественные и качественные характеристики записывались со слов заказчика. Так же заказчиком не был предоставлен доступ к объекту оценки.

АНАЛИЗ МЕСТОПОЛОЖЕНИЯ ОБЪЕКТА ОЦЕНКИ

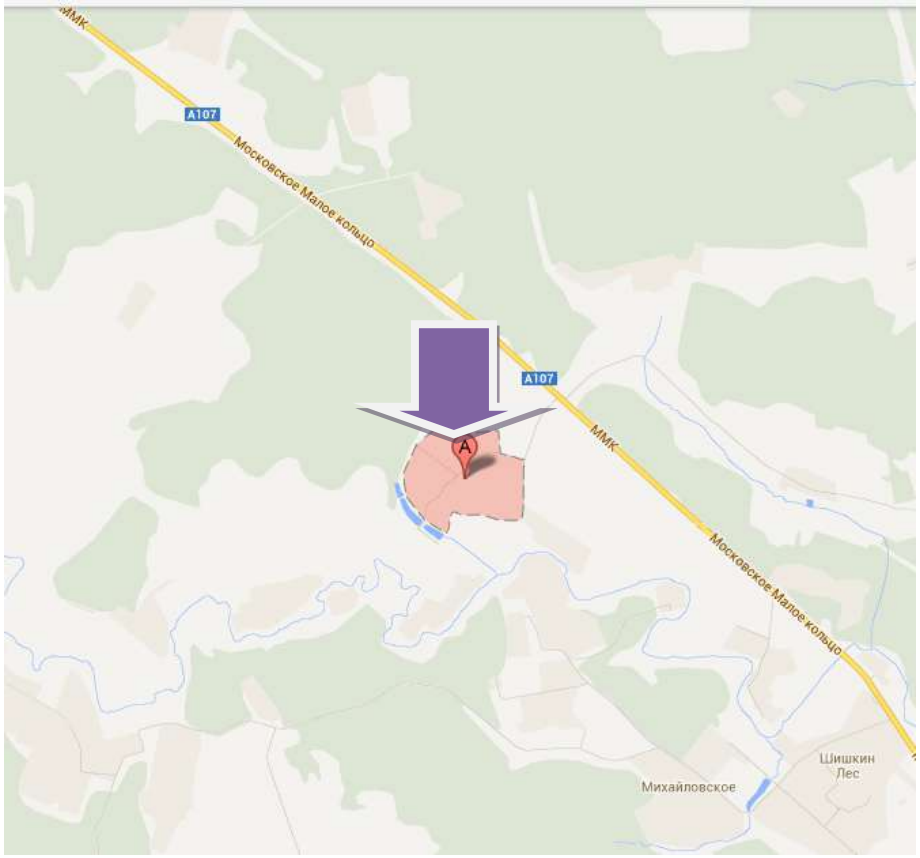

Разрешенное использование на объект оценки переведено недавно, участки в настоящее время не используются, свободны от строений, проект застройки не выполнен, ТУ на подключение коммуникаций не получены. Подъезд к участку проектируется.

Оценка объекта проводится при условии изменения разрешенного использования и дальнейшей застройки малоэтажными домами переменной этажности. Проект застройки еще не определен.

Территорию Москвы, в силу её анклавного положения внутри Московской области, проектом планировалось расширить за счёт последней.

Основным направлением развития Новой Москвы станет южное и юго-западное. Согласно пресс-релизу Правительства Москвы, данный выбор объясняется:

оптимальным месторасположением этой территории для выполнения столичных функций Москвы по совокупности градостроительных, транспортных и экологических факторов;

сравнительно слабой урбанизацией этого сектора, где в настоящее время проживает 250 тыс. чел., а фонд застройки составляет лишь 12 млн м².

Первоначально планировалось включить в состав города около 144 тыс. га земель, что увеличило бы его территорию со 107 тыс. до 251 тыс. га, то есть в 2,35 раза. 18 августа анонсируемая площадь присоединяемых территорий была увеличена до 160 тыс. га (то есть территорию Москвы планировалось увеличить в 2,5 раза) В окончательном варианте площадь присоединяемой территории равна 148 тыс. га, то есть территория Москвы увеличилась в результате реализации проекта в 2,39 раза.

Изначально сообщалось, что расширение границ города произойдет «главным образом за счёт территории, ограниченной Киевским и Варшавским шоссе, а также Большим кольцом Московской железной дороги». Впоследствии в план расширения были добавлены территории, не попадающие в этот сектор: участок под Звенигородом для администрации Президента, территория Рублёво-Архангельского под международный финансовый центр и инновационный центр «Сколково». 18 августа 2011 года Сергей Собянин сказал, что в состав Москвы планируется включить также сельское поселениеРоговское Подольского района, таким образом будут присоединены территории за Большим кольцом МЖД, а Москва будет граничить с Калужской областью.

В границах Москвы таким образом оказались города Троицк, Московский и (как было отдельно объявлено 19 августа 2011 года) Щербинка, которую ранее предполагалось оставить Московской области. Подольск, Климовск и Апрелевка остались в составе Московской области.

19 августа 2011 года мэрия Москвы внесла детализированные территориальные корректировки (в сторону увеличения площади присоединяемых земель до 160 тыс. га) и опубликовала первую детальную карту границ Новой Москвы. Позже она была немного скорректирована: сельское поселениеБулатниковское Ленинского района было исключено из планируемых к присоединению территорий.

В утверждённом варианте расширения в состав Москвы включены целиком территории 21 муниципального образования. Кроме основного юго-западного массива к Москве были присоединены три территории (отдельные площадки) в западном направлении (представляют собой два протуберанца и два эксклава):

Новая Москва, по замыслу проектировщиков, должна создать 1 млн новых рабочих мест и обеспечить жильём 2 млн чел.

Согласно сообщению портала realestate.ru, затраты на Новую Москву составили 11 трлн рублей (16 млрд руб. на геодезические изыскания на площади новых городских районов, 32 млрд руб. — проектирование и разработка генплана, 1,1 трлн руб. — выкуп участка под строительство объектов, 9,35 трлн руб. — на само строительство).

Один из важнейших ключевых вопросов создания Новой Москвы — общественного транспорта — предполагается решать за счёт проведения в неё новых маршрутов наземного городского транспорта, задействования электропоездов на действующих железнодорожных линиях Киевского (Калужско-Брянского),Белорусского (Смоленского) и Курского направлений

Московской железной дороги, сооружения линии в посёлок Коммунарка и других новых участков Московского метрополитена.

Административная принадлежность присоединенных к Москве территорий

Наименование территории	Административный округ
поселение Сосенское	Новомосковский
поселение Воскресенское	
поселение Десёновское	
поселение «Мосрентген»	
поселение Московский	
поселение Филимонковское	
поселение Внуковское	
поселение Рязановское	
поселение Марушкинское	
поселение Кокошкино	
городской округ Щербинка	
городской округ Троицк	Троицкий
поселение Щаповское	
поселение Краснопахорское	
поселение Михайлово-Ярцевское	
поселение Вороновское	
поселение Клёновское	
поселение Роговское	
поселение Первомайское	
поселение Новофёдоровское	
поселение Киевский	
отдельная площадка «Рублёво-Архангельское»	Западный (район Кунцево)
отдельная площадка «Конезавод, ВТБ»	
отдельная площадка «Сколково»	Западный (район Можайский)

Тро́ицкий администрати́вный о́круг (ТАО) — самый большой по площади административный округгорода Москвы, который образован 1 июля 2012 года в результате реализации проекта расширения территории города. Наряду с Новомосковским, один из двух новых административных округов Новой Москвы, притом более дальний, несмежный с городскими территориями в границах до 2011 года. Назван по единственному городу на данной территории — Троицку.

В Троицкий административный округ входят 10 поселений[4]:

Поселение	Административный центр
Вороновское	ЛМС
Киевский	Киевский
Клёновское	Клёново
Краснопахорское	Красная Пахра
Михайлово-Ярцевское	Шишкин Лес
Новофёдоровское	Яковлевское
Первомайское	Птичное
Роговское	Рогово
Троицк	Троицк
Щаповское	Щапово

Население [править | править вики-текст]

Численность населения				
2013[11]	2014[12]	2015[13]	2016[14]	2017[3]
98 750	↗103 365	↗108 063	↗113 388	↗122 522

Несмотря на обширные размеры округа, он является самым малочисленным по населению.

Округ охватывает большую территорию шириной 30—45 км между Киевским и Курским направлениями Московской железной дороги. Эти два направления находятся в Московской области близко от округа, но сам округ в основном охватывает территории, на которых нет железнодорожных линий. Важными исключениями являются:

Участок Киевского направления Московской железной дороги в юго-западной части округа с тремя остановочными пунктами — узловой станциейБекасово-1 и

платформами Ожигово, Рассудово (поселения Киевский, Новофёдоровское). Частота хождения электропоездов в среднем 2 раза в час.

Вдоль южной границы округа проходит участок Большого кольца МЖД (поселения Киевский, Вороновское, Клёновское). Участок длиной 49 км пересекает Киевское направление на ст. Бекасово-1 и включает всего 15 остановочных пунктов от Пожиткова до Вяткина. Это единственное место, где Большое кольцо МЖД проходит по территории Москвы. Самый крупный населённый пункт на этом участке кольца — пос. Киевский. Также имеется большое количество дач и СНТ.

На Большом кольце находится одна из крупнейших в Европе и России сортировочных станций грузовых поездов Бекасово-Сортировочное. Вблизи неё находятся несколько остановочных пунктов.

Частота хождения электропоездов по Большому кольцу — раз в несколько часов, очень часты опоздания или отмены (существует приоритет грузовых поездов). Прямым сообщением с Киевским вокзалом связан только участок Бекасово-1 — Кресты (несколько пар электропоездов в сутки). Также есть прямое сообщение этого участка от/до Калуги-1 (одна пара в сутки). Кроме того, есть несколько пар в сутки от/до Апрелевки участка Бекасово-1 — Вяткино. В других случаях требуется пересадка с электропоездов Большого кольца на радиальное направления на узловых станциях — Бекасово-1 на западе на Киевское, Столбовая на востоке на Курское.

Расширение Москвы не повлияло на стоимость билетов. Билет в 32 рубля внутри Москвы действует только в пределах «старых» территорий. Далее — зонный тариф по расстоянию.

При создании округа 1 июля 2012 года все областные автобусные маршруты ГУП «Мострансавто» Московской области, проходящие по территории округа, были сохранены. После присоединения территорий к Москве маршруты стали пригородными/междугородними[15] и были перенумерованы из внутрирайонных нумераций, получив Московскую нумерацию (у некоторых добавились две цифры 10 в начале, некоторые сменили и основные две цифры)[16]. Обслуживание осталось на ГУП Московской области «Мострансавто» — за счёт средств бюджета Московской области (зонный тариф по расстоянию)[17]. Также были перенумерованы и маршруты частных перевозчиков.

Часть маршрутов, ставших внутригородскими, была передана ГУП Москвы «Мосгортранс» без изменения нумерации: 17, 30, 33, 60, 304, 398, 420, 433 (в основном это маршруты по Троицку или из Троицка и свх. Московский до Москвы). На них стал использоваться зонный тариф, но немного отличный от тарифа «Мострансавто».

С 8 октября 2012 года были введены 4 новых маршрута для обслуживания территорий, изначально обслуживались частными перевозчиками ООО «ГЕПАРТ» и ООО «Бетта-Автотранс»[18][19], но в марте 2013 года их движение частично было прекращено, с 16 апреля 2013 года маршруты перешли ГУП «Мосгортранс»[20][21][22][23]. При этом на маршрутах остался зонный тариф, отличный от прошлого тарифа и от тарифа «Мострансавто».

503 Каменка — Рогово — Вороново — Метро «Теплый Стан» (до 16 апреля 2013 работал дальше Каменки, до Папино в Калужской области, но был обрезан)

1001 Пос. Киевский — Яковлевское — Рассудово — Селятино — Алабино — Апрелевка — Первомайский — Троицк (Торговый центр)

1002 Пос. Киевский — Яковлевское — Рассудово — Селятино — Алабино — Апрелевка — Соколово — Мешково — Московский — Метро «Юго-Западная» — Улица Академика Анохина — Тропарёво (в основном дублирует маршрут Мострансавто 309 Наро-Фоминск — Метро «Юго-Западная», с 19 июня 2013 продлён от «Юго-Западной» до Тропарёво[24])

1004 Каменка — Рогово — Вороново — Метро «Бульвар Дмитрия Донского» — 5-й микрорайон Северного Бутова (до 5 мкр. Северного Бутова был продлён 16 апреля 2013, также отменены остановки в Московской области в районе Подольска и введены 10 апреля 2015 года).

С 1 августа 2013 года зонный тариф по расстоянию на маршрутах «Мосгортранс» отменён. Москва разбита на две тарифные зоны А и Б. Троицкий округ попал в зону Б наряду с районами Зеленоград и Конезавод, ВТБ. Стоимость проезда на автобусах «Мосгортранса»

внутри округа приравнена к старому общему тарифу, но действуют не все проездные билеты Москвы, а только «Единый» (от 1 (30 рублей) до 60 (20 рублей) поездок) и ТАТ (билеты изумрудного цвета покупаются у водителя, 25 рублей на 1 поездку, есть проездные на 4 и 40 поездок). Между зонами А и Б проезд возможен по «Единому» билету (от 1 до 60 поездок) или по билету ТАТ серого цвета за 45 рублей. Вводится переходная область на границе зон, где действуют билеты изумрудного цвета для поездок на короткие расстояния между зонами. Также есть проездные на месяц. Данная тарификация означает значительное удешевление тарифов (до 5 раз) для жителей Троицкого округа. В частности, от метро «Юго-Западная» до самого дальнего пункта на Киевском шоссе «Посёлок Киевский» тариф снизился с 98 до 20—30 (Единый) или 45 (у водителя) рублей.[25][26][27]. Однако это нововведение не уравняло жителей ТАО с жителями других округов, поскольку минимальная стоимость проезда в пределах МКАД составляет 12р. 50к.(по билету «ТАТ» на 60 поездок). Кроме того, в ТАО недействительны безлимитные единые билеты на 1, 30, 90, 365 дней. Таким образом, обещание городских властей уравнять тарифы для всех жителей «старой» и «новой» Москвы, так и осталось невыполненным. Помимо этого, разделение на зоны никак не повлияло на тарифы «Мострансавто», в частности билет от метро «Юго-Западная» до «Посёлка Киевский» продолжает стоить 110 рублей.

С 31 августа 2013 года введены новые 5 маршрутов для обслуживания присоединённых территорий[28], из них два проходят по территории Троицкого округа:

874 Троицк (микрорайон «В») — Секерино

876 Троицк (микрорайон «В») — 1-й микрорайон Московского

С 5 сентября 2013 года введён один маршрут[29]:

875 Троицк (микрорайон «В») — Станция Крёкшино

Сенькино-Секерино — деревня в Троицком административном округе Москвы (до 1 июля 2012 года в составе Подольского района Московской области). Входит в состав поселения Михайлово-Ярцевское.

Согласно Всероссийской переписи, в 2002 году в деревне проживало 22 человека (9 мужчин и 13 женщин)[1]. По данным на 2005 год в деревне проживал 31 человек[2].

Территории и микрорайоны перечисленные ниже, на самом деле географически могут и не находиться внутри самой деревни, а бывают разбросаны вокруг неё, на площади в несколько квадратных километров, в границах поселения Михайлово-Ярцевского. Тем не менее, по КЛАДР все они классифицируются, как улицы деревни Сенькино-Секерино, а в названии содержат слово Территория или Микрорайон. Так как эти территории возникали и благоустраивались под началом инициативных групп (правлений СНТ, правлений ДСК, дирекций КП и т.п.), то исторически сложилось, что в границах каждой из этих территорий обычно присутствует Территориальное общественное самоуправление:

Медовая Улица

Михайловское Садовое неком-е товарищество

Секерино-2 Улица

Секерино-3 Улица

Сенькино-1 Улица

Сенькино-2 Улица

Сенькино-3 Улица

Сенькино-4 Улица

СНТ Михайловское Территория

СНТ Полянка Территория

СНТ Шереметьево Территория

Шереметьево Садовое неком-е товарищество

2.3. АНАЛИЗ РЫНКА ОБЪЕКТА ОЦЕНКИ И ОБОСНОВАНИЕ ЗНАЧЕНИЙ (ДИАПАЗОНОВ ЗНАЧЕНИЙ) ЦЕНООБРАЗУЮЩИХ ФАКТОРОВ

Экономический обзор

По оценке Минэкономразвития России, в апреле1 и мае темпы роста ВВП превысили уровень 2 %. Основной вклад в ускорение экономического роста по сравнению с 1кв18 внесли обрабатывающая промышленность, транспорт, торговля, а также строительство. Существенный положительный вклад в динамику ВВП продолжает вносить сектор профессиональных услуг. Динамика совокупных потребительских расходов, по предварительным данным, продолжает опережать рост розничных продаж. Оборот розничной торговли по-прежнему растет умеренными темпами (2,4 % г/г в мае после 2,7 % г/г2 в апреле). При этом «жесткие» индикаторы указывают на более активное расширение потребительского спроса. Причиной расхождения является распространение форм потребления, не учитываемых при расчете розничного товарооборота, но включаемых в показатель совокупного потребительского спроса. В частности, объем покупок в зарубежных интернет-магазинах увеличился на 34,7 % г/г в долларовом эквиваленте в 1кв18. Поддержку потреблению оказывает динамичный рост заработных плат. Оплата труда в социальном секторе, по оценке Минэкономразвития России, продолжает расти темпом выше 20 % в номинальном выражении. Некоторое замедление ее годовой динамики в мае обусловлено более равномерным, чем в предыдущие годы, внутригодовым распределением выплат в соответствии с целевыми ориентирами, установленными указами Президента Российской Федерации. Рост номинальных заработных плат во внебюджетном секторе по-прежнему существенно превышает инфляцию. Высокие темпы роста заработных плат во внебюджетном секторе связаны с тенденциями на рынке труда, который функционирует в условиях, близких к дефициту. В мае безработица оставалась на рекордно низких уровнях в условиях стагнации предложения трудовых ресурсов. Несмотря на некоторое увеличение числа безработных в мае, апреля (4,8% SA от–уровень безработицы с исключением сезонности остался на уровне марта рабочей силы). Сохранение безработицы на низких уровнях в текущем году обусловлено, в первую очередь, ограничениями со стороны предложения рабочей силы. Расширение кредита экономике происходит умеренными темпами, при этом в структуре портфеля продолжает расти доля кредитов физическим лицам. Темп роста кредитов населению продолжает ускоряться и существенно опережать темп роста корпоративного кредитования. При этом годовые темпы роста розничного кредитного портфеля остаются существенно выше темпов роста номинальной заработной платы, что говорит об их фундаментальной неустойчивости. Минэкономразвития России осуществило обновление прогноза социально-экономического развития с учетом целей, поставленных Президентом Российской Федерации (Указ № 204). В базовый сценарий прогноза социально-экономического развития в настоящий момент заложены предпосылки полной реализации разработанного Правительством Российской Федерации комплекса мер, направленных на обеспечение ускорения темпов экономического роста и улучшение демографической ситуации. В августе 2018 г. прогноз может быть уточнен с учетом конкретных решений, принятых по их реализации.

Минэкономразвития России осуществило обновление прогноза социально-экономического развития с учетом целей, поставленных Президентом Российской Федерации (Указ № 204). В базовый сценарий прогноза социально-экономического развития в настоящий момент заложены предпосылки полной реализации разработанного Правительством Российской Федерации комплекса мер, направленных на обеспечение ускорения темпов экономического роста и улучшение демографической ситуации. В августе 2018 г. прогноз может быть уточнен с учетом конкретных решений, принятых по их реализации. В первом полугодии 2018 года крупнейшие экономики продолжали расти темпами, близкими к показателям прошлого года. Глобальный PMI в обрабатывающей промышленности находился выше отметки 53 б.п. с начала года (в среднем за январь-май 53,7 б.п.). Вместе с тем в настоящее время существенно возросли риски замедления глобального роста, в том числе из-за введения ключевыми странами взаимных торговых ограничений. Кроме того, более высокие темпы экономического роста в США по сравнению с

экономикой Еврозоны, активная нормализация денежно-кредитной политики ФРС США, а также рост волатильности на финансовых рынках отдельных развивающихся стран (Аргентина, Турция) привели к масштабной переоценке рисков глобальными инвесторами и укреплению доллара США относительно других валют. По оценке Минэкономразвития России, текущие значения курса рубля являются в первую очередь следствием глобального давления на валюты развивающихся стран, в то время как эффект на настроения инвесторов введенного в начале апреля 2018 г. дополнительного пакета санкционных мер к настоящему моменту исчерпан. В этих условиях Минэкономразвития России ожидает сохранения обменного курса рубля вблизи текущих уровней до конца 2018 года. С учетом значений 1П18 в среднем за 2018 год курс рубля к доллару США прогнозируется на уровне 60,8 рублей за доллар США. На горизонте до 2024 года по мере исчерпания влияния стимулирующего бюджетного импульса в США и нормализации денежно-кредитной политики ЕЦБ ожидается постепенное ослабление доллара США относительно евро, что также скажется на динамике курсов валют развивающихся стран. В условиях достаточно уверенного роста мирового спроса странами-экспортерами нефти 23 июня было принято решение об увеличении добычи нефти до 1 млн. барр. в день. В этих условиях прогнозируется, что объем добычи нефти в России составит 549 млн. тонн в текущем году (после 546,5 млн. тонн в 2017 году), а в 2019 г. увеличится до 555 млн. тонн и до 560 млн. тонн в 2020-2021 г. с последующим постепенным снижением до 555 млн. тонн к 2024 году. Вместе с тем наращивание добычи нефти странами ОПЕК+ не приведет к резким колебаниям котировок. В базовый сценарий прогноза социально-экономического развития Минэкономразвития России закладывает постепенное снижение цен на нефть марки «Юралс» до 63,4 долларов США за баррель в среднем за 2019 год, 59,7 долларов США за баррель в 2020 году и до 53,5 долларов США за баррель в 2024 году. При этом влияние изменения цен на нефть на обменный курс рубля будет в значительной степени абсорбировано бюджетным правилом, в связи с чем с учетом ситуации на мировых финансовых рынках в среднесрочной перспективе курс рубля будет стабилен в реальном выражении. Темп роста ВВП в текущем году, по оценке, составит 1,9 %. В разрезе компонентов использования продолжится расширение внутреннего потребительского и инвестиционного спроса темпами, сопоставимыми с предыдущим годом. При этом следующий год, как ожидается, будет достаточно сложным с точки зрения адаптации к принятым решениям в области бюджетно-налоговой политики. Запланированное повышение ставки НДС с 18 % до 20 % приведет к временному ускорению инфляции. Доля товаров и услуг, облагаемая базовой ставкой НДС, в потребительской корзине, оставляет 76 %. Соответственно, «счетный» вклад в инфляцию от увеличения базовой ставки НДС с 18 % до 20 % оценивается в 1,3 п.п. Кроме того, будут иметь место два противоположных по направлению «вторичных эффекта»: рост инфляционных ожиданий и частичная абсорбция эффекта повышения НДС за счет маржи производителей и продавцов, которые будут сопоставимы по масштабу. Вероятно, эффект роста инфляционных ожиданий реализуется уже в текущем году и приобретет форму «потребления впрок» товаров длительного пользования, на которые население будет ждать роста цен. С учетом описанного эффекта прогнозируется, что инфляция с текущих уровней ускорится до 3,1 % г/г в декабре 2018 года. С учетом проведения Банком России денежно-кредитной политики, направленной на стабилизацию инфляции и сдерживание роста инфляционных ожиданий, инфляция на конец 2019 г. составит 4,3 % г/г, что в целом является незначительным отклонением от целевого ориентира Банка России 4 %. По мере выхода из базы расчета вклада от повышения НДС инфляция, вероятно, опустится ниже 4 % (прогноз инфляции на конец 2020 г. составляет 3,8 % г/г). Темп роста ВВП может опуститься ниже 1 % г/г ко 2кв19, по итогам 2019 года темп роста ВВП прогнозируется на уровне 1,4 %. Снижение темпов экономического роста будет связано со следующими факторами. В 2019 году ожидается замедление реальных темпов роста заработных плат в первую очередь из- за формирования высокой базы сравнения в 2018 году (в результате доведения до целевого уровня оплаты труда работников социальной сферы, а также доведения размера МРОТ до прожиточного минимума). Кроме того, в 2019 году индексация прочим категориям работников бюджетной сферы будет проведена с 1 октября (а не с 1 января, как в текущем году). Отсутствие значимого давления на заработные платы со стороны бюджетного

сектора обусловит сближение темпов роста реальных заработных плат в частном секторе с темпом роста производительности труда. С другой стороны, на реальных темпах роста заработной платы, так же как и на их покупательной способности, негативно скажется ускорение инфляции. В результате темп роста реальных заработных плат снизится с ожидаемых 6,3 % в 2018 году до менее 1 % в 2019 году, а с 3,5 % г/г в–реальный темп роста расходов на конечное потребление домашних хозяйств текущем году до 2,6 % г/г в 2019 году (влияние замедления динамики заработных плат на потребительские расходы будет частично компенсироваться снижением нормы сбережения). В дальнейшем ожидается восстановление темпов роста реальных заработных плат до значений, близких к темпам роста производительности труда. Вторым фактором замедления роста в 1кв18 станет вероятный отложенный запуск инвестиционных проектов с государственным участием при одновременном росте налоговой нагрузки уже с начала года. Острый дефицит на рынке труда будет постепенно ослабевать. Это станет результатом повышения уровня экономической активности населения (в том числе в старших возрастах), благодаря увеличению продолжительности здоровой жизни в совокупности с повышением пенсионного возраста. По оценке Минэкономразвития России, результатом указанных факторов станет увеличение численности занятых приблизительно на 300 тыс. человек в 2019 г. и на 1,8 млн. человек к 2024 г. по сравнению с инерционным сценарием. Совокупный вклад в экономический рост от увеличения численности работающего населения за период 2019- 2024 годов оценивается в 1,3 процентного пункта. Дополнительным фактором увеличения предложения труда должен стать рост притока мигрантов. Наряду с постепенным увеличением предложения труда, спрос на труд также продолжит расти в условиях динамичного экономического роста. Кроме того, постепенное устранение барьеров, затрудняющих движение рабочей силы, в том числе за счет сокращения времени поиска работы в результате широкого распространения и активного использования интернет-технологий, а также более широкое распространение новых форм занятости (таких как «онлайн-интеграторы»), будет способствовать снижению безработицы, в том числе за счет сокращения ее естественного уровня. В результате в течение всего прогнозного периода, будет сохраняться тренд на снижение уровня безработицы. Уровень безработицы может снизиться с 5,2% в 2017 году до 4,6 % в 2023-2024 годах. Выходу российской экономики на траекторию более высоких темпов роста будет способствовать комплекс мер, реализуемых Правительством Российской Федерации для решения задач, поставленных Указом Президента Российской Федерации (№204). Указанные меры направлены, в том числе, на обеспечение роста производительности туда в экономике, увеличение доли малого бизнеса в ВВП, расширение несырьевого неэнергетического экспорта и экспорта услуг, создание условия для развития человека. Одновременно ключевым условием обеспечения устойчиво высоких темпов экономического роста является перераспределение структуры расходов в пользу инвестиционных. На решение этой задачи будет направлен комплекс мер экономической политики, включающий как перераспределение расходов федерального бюджета в пользу инвестиционных и реализацию проектов инфраструктурного строительства с привлечением средств частных инвесторов, так и создание условий для роста инвестиционной активности частного сектора. Второе будет достигаться с помощью обеспечения стабильных и необременительных условий для бизнеса (что предполагает стабильные налоговые условия, предсказуемое тарифное регулирование, снижение уголовно-процессуальных рисков предпринимательской деятельности, завершение реформы контроля и надзора), а также развитие конкуренции и снижение доли государства в экономике. Кроме того, комплекс мер экономической политики будет включать мероприятия, направленные на создание источников долгосрочных сбережений в экономике (добровольная накопительная пенсионная система, расширение линейки инструментов сбережения населения), а также переход от нейтрального банковского регулирования к стимулирующему (с точки зрения проектного кредитования, кредитования МСП и ипотечного кредитования). При успешной реализации всего комплекса мер экономической политики рост ВВП ускорится до уровня выше 3 % в период 2021-2024 годов. В инерционном сценарии потенциальные темпы роста ВВП сохранятся на уровне 1,5-2,0 %.

Таблица 1. Основные показатели прогноза социально-экономического развития

	2017	2018	2019	2020	2021	2022	2023	2024
ВВП, % г/г реальный рост	1,5	1,9	1,4	2,0	3,1	3,2	3,2	3,3
ВВП номинал (млрд.руб)	92037	100519	106154	111558	119385	128074	137715	148258
ИПЦ, % г/г (на конец периода)	2,5	3,1	4,3	3,8	4,0	4,0	4,0	4,0
Курс доллара (среднее за период)	58,3	60,8	63,2	63,8	64	64,7	66,3	68,0
Инвестиции в основной капитал (млрд. рублей)	15967	17339	18775	21088	23498	26135	29039	32183
Оборот розничной торговли (млрд. рублей)	29813	31354	33325	35357	37641	40086	42757	45667
Реальная з/п. % г/г	2,9	6,3	0,8	1,5	2,3	2,8	2,8	2,8
Номинальная з/п. % г/г	6,7	9,0	5,1	5,2	6,4	7,0	6,9	6,9
Номинальная з/п: бюджетный сектор, % г/г	6,2	13,1	2,7	4,6	5,1	6,0	5,9	5,9
Номинальная з/п: частный сектор, % г/г	6,8	7,5	6,0	5,4	6,9	7,2	7,2	7,2
ФЗП номинальный (млрд.руб)	20821	22635	23800	25057	26656	28495	30473	32597
Индекс промышленного производства, % г/г	2,1	2,5	2,1	2,6	2,9	3,2	3,3	3,4
Счет текущих операций (млрд. долл)	32,7	83,2	67,4	46,2	35,6	28,4	23,1	19,3
Финансовый счет (кроме резервных активов) (млрд. долл)	10,0	18,0	14,0	4,0	0,0	-1,0	-1,0	1,0
Экспорт товаров (млрд. долл)	353	440	445	447	460	476	49	514
Импорт товаров (млрд.долл)	238	275	290	307	325	343	362	380
Изменение валютных резервов (млрд. долл)	22,6	65,5	53,3	42,2	35,7	29,9	24,5	18,5

Производственная активность Уточненные данные Росстата указывают на более динамичный, чем предполагалось ранее, рост промышленного производства в 2017 году и начале 2018 года. В июне Росстат осуществил плановый пересмотр динамики промышленного производства за 2016–2017 годы. Ретроспективное уточнение данных было связано с поступлением годовой отчетности по крупным и средним предприятиям и итогов выборочного обследования малого бизнеса за 2017 год. Данные за январь–апрель 2018 г. также были скорректированы в связи с изменением респондентами ранее поступивших форм отчетности за первые месяцы текущего года3 . По итогам пересмотра темп роста промышленного производства за 2017 год был повышен до 2,1 % с 1,0 % ранее, за 1кв18 – до 2,8 % г/г с 1,9 % г/г. Наиболее существенные изменения претерпела динамика обрабатывающей промышленности (+2,3 п.п. и +1,5 п.п. в 2017 году и 1кв18 соответственно). По оценке Минэкономразвития России, произошедшее уточнение данных по промышленному производству, при прочих равных условиях, приведет к повышению темпа роста ВВП в 2017 году на 0,3 п.п. После получения и обработки Росстатом итоговой годовой отчетности предприятий всех видов экономической деятельности итоговая оценка темпа роста ВВП за 2017 год может составить около 2 % 4 . Ранее Минэкономразвития России на основании анализа «жестких» данных отмечало, что фактический рост экономики в прошлом году мог оказаться выше первых оценок Росстата (см. «Картина экономики. Январь 2018 года»). С учетом уточненных данных по промышленному производству за январь–март, Минэкономразвития России оценивает темп роста ВВП за 1кв18 на уровне 1,5 % (текущая официальная оценка Росстата составляет 1,3 % г/г 5).

Рис. 1. Данные по промпроизводству были пересмотрены вверх

Источник: Росстат, расчеты Минэкономразвития России.

Рис. 2. Рост ВВП в апреле и мае ускорился по сравнению с 1кв18

Источник: Росстат, расчеты Минэкономразвития России.

По оценке Минэкономразвития России, в мае ВВП увеличился на 2,1 % г/г. С учетом новых данных по промышленному производству оценка роста ВВП за апрель была пересмотрена до 2,2 % г/г. Основной вклад в ускорение экономического роста в апреле–мае по сравнению с 1кв18

внесли обрабатывающая промышленность, транспорт, оптовая и розничная торговля. Кроме того, в последние два месяца наблюдалось восстановление строительного сектора после слабых результатов 1кв18. Существенный положительный вклад в динамику ВВП продолжает вносить сектор профессиональных услуг. За первые 5 месяцев года ВВП увеличился, по оценке, на 1,8 % г/г6 . Положительный вклад в динамику ВВП в январе–мае внесло промышленное производство (0,5 п.п.), группа видов услуг, связанных с научной и предпринимательской деятельностью и операциями с недвижимостью (0,4– 0,5 п.п.), а также оптовая и розничная торговля, финансовая деятельность, чистые налоги на продукты (каждая позиция – около 0,2 п.п.). Отрицательный вклад строительства в темп роста ВВП в январе–мае составил приблизительно 0,1 п.п. Уверенный рост промышленного производства в апреле и мае (3,9 % г/г и 3,7 % г/г соответственно) был обусловлен в первую очередь позитивной динамикой обрабатывающих отраслей. Темп роста обрабатывающей промышленности в апреле и мае заметно ускорился – до 5,3 % г/г и 5,4 % г/г соответственно после 3,7 % г/г в 1кв18. Медианный темп роста обрабатывающей промышленности7 в мае ускорился до 4,4 % г/г, но при этом оставался ниже темпов роста, рассчитанных по формуле средней. Наибольший положительный вклад в динамику обрабатывающей промышленности в последние два месяца внесли машиностроение, пищевая промышленность, деревообработка. Кроме того, в мае существенно ускорился рост выпуска в нефтепереработке и металлургии.

Рост добычи полезных ископаемых в мае, напротив, замедлился до 1,3 % г/г по сравнению с 2,5 % г/г в апреле и 1,5 % г/г в 1кв18. Темпы роста добычи природного газа и газового конденсата в мае снизились до 12,0 % г/г с 20,9 % г/г в апреле, в том числе из-за замедления роста экспортных поставок в страны дальнего зарубежья. Снижение годовых темпов роста продемонстрировала также добыча угля и металлических руд. В то же время годовая динамика нефтяной отрасли, как и ожидалось, в мае продолжила улучшаться (-0,3 % г/г после -0,6 % г/г в апреле) благодаря исчерпанию эффекта высокой базы начала прошлого года, когда Россия постепенно сокращала добычу нефти до уровней, предусмотренных соглашением ОПЕК+.

Рис. 5. Среднедневная погрузка грузов на железнодорожном транспорте с начала года уверенно растет

Источник: РЖД, расчеты Минэкономразвития России.

Рис. 6. Скорректированные показатели потребления электроэнергии в мае и июне ускорили рост

Источник: СО ЕЭС, расчеты Минэкономразвития России.

Большинство дополнительных индикаторов производственной активности, которые Минэкономразвития России использует для оценки ситуации в промышленности, также демонстрируют позитивную динамику. Среднедневная погрузка грузов на железнодорожном транспорте в мае и июне увеличилась на 3,6 % г/г и 3,1 % г/г соответственно, при этом уверенный рост показателя наблюдается с 4кв17. Потребление электроэнергии, скорректированное на сезонный, температурный и календарный фактор, в мае выросло на 1,6 % г/г, в июне – на 2,5 % г/г. Исключением из общей картины роста стал только индекс PMI обрабатывающих отраслей, который в мае и июне опустился ниже порогового значения 50 впервые с июля 2016 года. Вместе с тем благодаря устойчивому расширению активности в секторе услуг совокупный индекс PMI в мае оставался в зоне роста (53,4).

Рис. 7. В мае динамика индекса PMI обрабатывающих отраслей ухудшилась, однако композитный индекс PMI указывал на рост

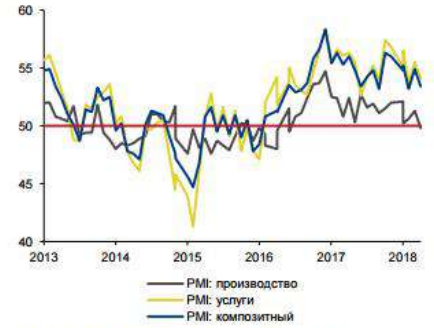

Источник: Markit, расчеты Минэкономразвития России.

Рис. 8. Медианный темп роста обрабатывающей промышленности с начала года восстанавливается

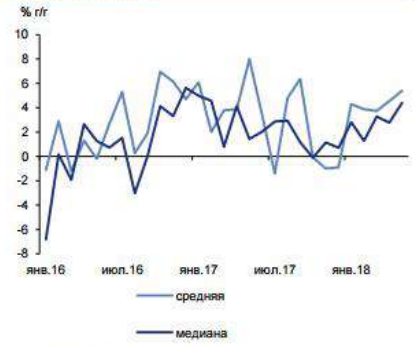

Источник: Росстат, расчеты Минэкономразвития России.

Министерство экономического развития
Российской Федерации

Таблица 2. Показатели производственной активности

в % к соотв. периоду предыдущего года	май.18	апр.18	1кв18	мар.18	фев.18	янв.18	2017	4кв17	3кв17	2016
ВВП	**2,1***	**2,2***	**1,3**	**1,2***	**1,7***	**1,6***	**1,5**	**0,9**	**2,2**	**-0,2**
Сельское хозяйство	**2,3**	**2,5**	**2,6**	**2,7**	**2,6**	**2,5**	**2,4**	**-0,2**	**5,4**	**4,8**
Строительство	**5,6**	**1,4**	**-4,0**	**-9,7**	**-0,2**	**0,2**	**-1,4**	**-0,6**	**0,0**	**-2,2**
Розничная торговля	**2,4**	**2,7**	**2,4**	**2,2**	**2,0**	**2,9**	**1,3**	**3,3**	**2,0**	**-4,6**
Грузооборот транспорта	**3,0**	**4,8**	**2,5**	**4,4**	**1,9**	**1,1**	**5,4**	**2,0**	**5,5**	**1,8**
Промышленное производство	**3,7**	**3,9**	**2,8**	**2,8**	**3,2**	**2,4**	**2,1**	**-1,7**	**2,5**	**2,2**
Добыча полезных ископаемых	***1,3***	***2,5***	***1,5***	***2,4***	***1,2***	***0,8***	***2,1***	***-0,4***	***2,5***	***2,3***
добыча угля	4,3	5,3	0,7	3,3	1,3	-2,5	3,7	2,1	4,4	1,2
добыча сырой нефти и природного газа	0,9	1,4	-0,4	1,0	-0,9	-1,2	0,4	-2,4	0,9	2,1
добыча металлических руд	0,1	5,1	3,7	2,1	5,0	4,1	3,5	2,1	2,5	0,4
добыча прочих полезных ископаемых	-2,1	2,1	10,7	8,2	7,8	16,3	15,6	12,8	16,3	4,4
Обрабатывающие производства	***5,4***	***5,3***	***3,7***	***2,2***	***4,7***	***4,3***	***2,5***	***-1,5***	***2,9***	***2,6***
пищевая промышленность	5,4	6,3	0,7	1,4	-0,7	2,7	1,5	-1,0	2,1	5,3
легкая промышленность	2,5	7,4	4,5	-1,5	6,1	10,9	5,4	5,0	1,1	7,2
деревообработка	8,1	9,7	5,9	2,3	5,2	11,5	3,9	2,1	1,2	1,8
производство кокса и нефтепродуктов	5,4	-0,2	2,2	1,7	2,2	2,7	1,1	-0,5	0,8	-3,2
химический комплекс	2,1	3,2	4,2	2,8	7,0	3,5	5,8	3,2	3,3	11,8
производство прочей неметаллической минеральной продукции	-0,6	0,9	-0,8	-9,2	6,3	4,2	11,2	7,9	2,0	-1,9
металлургия	9,7	1,9	5,9	6,5	4,6	7,0	0,8	-6,5	5,6	2,4
машиностроение	6,3	11,4	3,3	-0,2	9,0	3,0	5,6	-3,2	4,0	6,5
прочие производства	-1,2	7,0	5,7	0,5	13,8	5,4	-2,3	2,8	-5,9	-9,0
Обеспечение электроэнергией, газом и паром	***-0,7***	***0,5***	***2,9***	***8,8***	***1,4***	***-0,7***	***-0,4***	***-6,9***	***1,3***	***2,0***
Водоснабжение, водоотведение, утилизация отходов	***-0,5***	***-2,8***	***-2,3***	***-0,7***	***-0,6***	***-5,5***	***-2,1***	***-4,3***	***-5,0***	***0,8***

Источник: Росстат, расчеты Минэкономразвития России

**Оценка Минэкономразвития России. Оценки за январь-апрель приведены с учетом пересмотра данных по промышленному производству.*

Внутренний спрос По оценке Минэкономразвития России, потребительский спрос сохраняет роль основного драйвера роста ВВП. Оборот розничной торговли в последние месяцы продолжает расти умеренными темпами – 2,4 % г/г в мае после 2,7 % г/г8 в апреле. Розничные продажи демонстрируют позитивную динамику и в помесячном выражении. Средний темп их роста по отношению к предыдущему месяцу составил 0,17 % м/м SA в январе–мае по сравнению с 0,21 % м/м SA во второй половине 2017 года. При этом динамика совокупных потребительских расходов продолжает опережать рост оборота розничной торговли. Темп роста расходов на конечное потребление домашних хозяйств, рассчитанный по счету использования ВВП, в 1кв18 составил 2,7 % г/г, превысив темп роста розничного товарооборота за аналогичный период (2,4 % г/г). Причиной расхождения является распространение форм потребления, не учитываемых при расчете розничного товарооборота, но включаемых в показатель совокупного потребительского спроса. Так, в 1кв18 объем покупок в зарубежных Интернет-магазинах увеличился почти на 50 % в рублевом эквиваленте (34,7 % г/г в долларовом эквиваленте). Предварительные данные о динамике совокупных расходов населения в апреле–мае указывают на дальнейшее ускорение роста потребительского спроса. Рост расходов домашних хозяйств на покупку товаров и услуг, рассчитанных по методологии баланса доходов и расходов населения, ускорился до 3,7% г/г в мае и 3,6% г/г в апреле по сравнению с 3,3% г/г в 1кв18. «Жесткие» индикаторы потребительского спроса также демонстрируют позитивную динамику. Продажи легковых автомобилей в мае выросли на 18,0% г/г, с начала года рост составил 20,4 % г/г. Продолжается активный рост пассажирских авиаперевозок: совокупный пассажирооборот в январе–мае 2018 года вырос на 12,2 % г/г, в том числе международные перевозки – на 13,5 % г/г, внутренние – на 10,5 % г/г.

Рис. 9. Динамика потребительских расходов опережает рост оборота розничной торговли

Источник: Росстат, расчеты Минэкономразвития России.

Рис. 10. Объем покупок в зарубежных Интернет-магазинах продолжает уверенно расти

Источник: Банк России, расчеты Минэкономразвития России.

Индикаторы инвестиционной активности в апреле и мае демонстрировали позитивную динамику. Оперативные данные Росстата указывают на рост объема строительных работ в последние два месяца (на 1,4 % г/г и 5,6 % г/г в апреле и мае соответственно) после слабых результатов 1кв18. Индикаторы, характеризующие спрос предприятий на производственное оборудование, также находятся в зоне роста. Производство машин и оборудования инвестиционного назначения с начала года демонстрирует устойчивый рост (4,9 % г/г мае, 8,4 % г/г в апреле9 , 6,8 % г/г в 1кв18).

Инвестиционный импорт машин и оборудования из стран дальнего зарубежья, хотя и стабилизируется в абсолютном выражении, по-прежнему существенно превышает уровни соответствующих месяцев предыдущего года (в апреле и мае – на 17,2 % г/г и 12,9 % г/г соответственно).

Рис. 11. Инвестиционный импорт постепенно стабилизируется

Источник: ФТС, расчеты Минэкономразвития России.

Рис. 12. Предложение инвестиционной машиностроительной продукции отечественного производства продолжает расширяться

Источник: Росстат, расчеты Минэкономразвития России.

Таблица 3. Показатели потребительской активности

	май.18	апр.18	1кв18	мар.18	фев.18	янв.18	2017	4кв17	3кв17	2016
Оборот розничной торговли										
в % к соотв. периоду предыдущего года	2,4	2,7	2,4	2,2	2,0	2,9	1,3	3,3	2,0	-4,6
в % к предыдущему периоду (SA)	0,1	0,3	0,4	0,3	-0,1	0,3		0,7	0,7	
Продовольственные товары										
в % к соотв. периоду предыдущего года	2,0	2,0	1,9	2,0	1,7	1,9	1,1	3,5	2,3	-5,0
в % к предыдущему периоду (SA)	0,0	0,2	0,0	0,4	-0,2	0,1		0,5	1,2	
Непродовольственные товары										
в % к соотв. периоду предыдущего года	2,7	3,4	2,8	2,4	2,3	3,8	1,5	3,0	1,8	-4,2
в % к предыдущему периоду (SA)	0,2	0,1	0,8	0,5	-0,2	0,6		0,8	0,5	
Платные услуги										
в % к соотв. периоду предыдущего года	2,3	3,9	2,0	1,7	1,5	2,9	1,2	0,5	0,2	0,7
в % к предыдущему периоду (SA)	-0,2	0,7	0,8	0,4	-0,4	0,4		0,6	0,4	

Источник: Росстат, расчеты Минэкономразвития России.

Таблица 4. Показатели инвестиционной активности

	май.18	апр.18	1кв18	мар.18	фев.18	янв.18	2017	4кв17	3кв17	2016
Инвестиции в основной капитал										
% к соответствующему периоду предыдущего года			**3,6**				4,4	6,4	2,2	-0,2
% к предыдущему периоду (SA)			**0,4**					1,9	0,4	
Строительство										
% к соответствующему периоду предыдущего года	**5,6**	1,4	-4,0	-9,7	-0,2	0,2	-1,4	-0,6	0,0	-2,2
% к предыдущему периоду (SA)	**0,0**	1,7	-1,0	-1,5	0,4	-0,5		-0,8	-0,2	
Производство инвесттоваров										
% к соответствующему периоду предыдущего года	**4,9**	8,4	6,8	1,3	10,0	11,4	12,9	10,5	8,0	4,0
% к предыдущему периоду (SA)	**0,3**	1,0	0,9	3,1	1,0	-1,0		1,8	-2,2	
Импорт инвест. товаров из дальнего зарубежья										
% к соответствующему периоду предыдущего года	**12,9**	17,2	25,0	18,1	35,4	23,6	28,5	25,9	25,6	2,6
% к предыдущему периоду (SA)	**1,3**	0,6	5,4	-0,7	3,7	-2,0		1,1	7,2	
Индекс физического объема импорта инвест. товаров										
% к соответствующему периоду предыдущего года		**0,3**	28,9	16,7	35,3	38,8	40,6	52,7	58,8	5,5
% к предыдущему периоду (SA)		**-8,1**	-6,6	1,3	-8,7	-7,2		4,2	13,8	
Грузоперевозки инвест. товаров										
% к соответствующему периоду предыдущего года	**-5,2**	-7,2	2,4	-8,1	7,1	12,9	-4,8	4,0	-10,4	5,2
% к предыдущему периоду (SA)	**-1,3**	-0,6	-0,9	-7,8	-1,8	0,5		3,6	-1,7	

Источник: Росстат, расчеты Минэкономразвития России.

Рынок труда В мае безработица оставалась на рекордно низких уровнях в условиях стагнации предложения трудовых ресурсов. На рынке труда в мае произошли незначительные изменения после трех месяцев околонулевой динамики. Численность занятого населения с исключением сезонного фактора, которая в апреле сохранялась практически на неизменном уровне, в мае сократилась на 165,5 тыс.–феврале человек (-0,2 % м/м SA). Численность безработных с исключением сезонности увеличилась на 53,3 тыс. человек (+1,5 % м/м SA). В результате совокупная численность рабочей силы снизилась на 112,2 тыс. человек (-0,1 % м/м SA). Уровень безработицы с исключением сезонности остался на апреля (4,8 % SA от рабочей силы).–уровне марта Сохранение безработицы на низких уровнях в текущем году обусловлено, в первую очередь, ограничениями со стороны предложения трудовых ресурсов. В условиях роста экономической активности численность рабочей силы остается достаточно стабильной, спрос на трудовые ресурсы обеспечивается за счет перераспределения безработных и занятых в экономике. Общий тренд на сокращение численности безработных наблюдается с середины 2016 года, когда начала 2016 года. За последние 24–началось восстановление экономики после рецессии 2015 месяца число безработных снизилось в общей сложности на 0,7 млн. человек, или на 16 %. Наличие ограничений на рынке труда подтверждается и данными служб занятости: среднее количество претендентов на вакансию (коэффициент напряженности) остается на рекордно низких уровнях после двух лет непрерывного снижения.

Рис. 13. Безработица близка к исторически минимальным уровням…

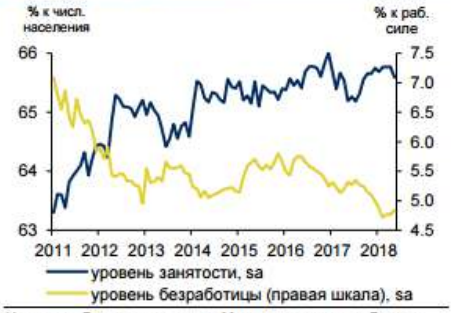

Источник: Росстат, расчеты Минэкономразвития России.

Рис. 14. … что соответствует данным государственных служб занятости

Источник: Росстат, расчеты Минэкономразвития России.

Заработная плата продолжает расти высокими темпами как в социальном, так и в частном секторе. Согласно отчетным данным Росстата, в апреле 2018 года заработная плата в номинальном выражении увеличилась на 10,2 % г/г (1кв18 – 12,7 % г/г), в реальном – на 7,6 % г/г (1кв18 – 10,2 % г/г). При этом номинальные заработные платы в социальном секторе, по оценке Минэкономразвития России, продолжают расти темпом выше 20 % (21,3 % г/г в апреле после 24,5 % г/г в 1кв18). Некоторое замедление роста заработной платы работников социальной сферы в апреле–мае обусловлено более равномерным, чем в предыдущие годы, распределением выплат в течение года в соответствии с целевыми ориентирами по среднегодовому уровню оплаты труда, установленными указами Президента Российской Федерации. Таким образом, внутригодовая динамика заработных плат указанных категорий работников в текущем году не будет иметь обычной сезонности, что приведет к постепенному снижению годовых темпов роста во второй половине 2018 года по мере увеличения базы прошлого года. Рост номинальных заработных плат во внебюджетном секторе в апреле составил 8,1% г/г (в 1кв18 – 10,2 % г/г) и по-прежнему существенно превышает инфляцию, что обеспечивает увеличение

оплаты труда и в реальном выражении. Высокие темпы роста заработных плат связаны с тенденциями на рынке труда, который функционирует в условиях, близких к дефициту. В мае, по оценке Минэкономразвития России, дополнительную поддержку росту заработных плат оказывал очередной этап повышения минимального размера оплаты труда (МРОТ), который с 1 мая был доведен до уровня прожиточного минимума трудоспособного населения за 2кв17 (11163 рублей).

Рис. 15. Продолжается динамичный рост заработной платы…

Источник: Росстат, расчеты Минэкономразвития России.
Май 2018 г. – оценка Росстата.

Рис. 16. … на фоне активного роста оплаты труда в социальном секторе

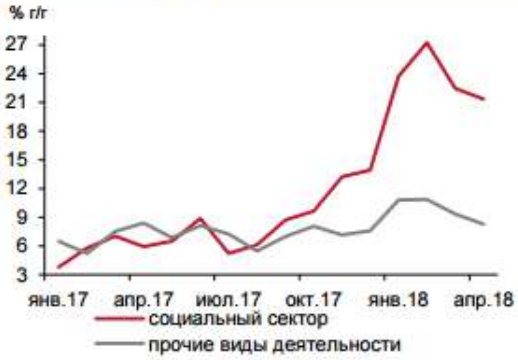

Источник: Росстат, расчеты Минэкономразвития России.

Таблица 5. Показатели рынка труда

	май 18	апр.18	1кв18	мар.18	фев.18	янв.18	2017	4кв17	3кв17	2016
Реальная заработная плата[10]										
в % к соотв. периоду предыдущего года	7,3	7,6	10,2	8,7	10,5	11,0	2,9	5,9	3,1	0,8
в % к предыдущему периоду (SA)	0,4	-0,1	3,9	-0,2	0,9	2,5		2,4	0,7	
Номинальная заработная плата										
в % к соотв. периоду предыдущего года	9,9	10,2	12,7	11,3	12,9	13,4	6,7	8,6	6,6	7,9
в % к предыдущему периоду (SA)	0,7	0,4	3,9	0,2	0,9	2,3		2,8	1,6	
Реальные располагаемые доходы										
в % к соотв. периоду предыдущего года	0,3	5,7	1,2/ 3,3[11]	4,7	4,4	-6,9/ 0,0[7]	-1,7	-1,0	-2,0	-5,8
в % к предыдущему периоду (SA)	-1,4	0,5	1,6	-0,1	0,9	0,8		0,5	0,3	
в % к соотв. периоду предыдущего года с искл. валюты, недвижимости	0,0	4,6	0,9/ 3,0[7]	4,5	4,0	-7,3/ -0,2[7]	-1,0	-1,0	-1,8	-4,8
Численность рабочей силы*										
в % к соотв. периоду предыдущего года	0,1	0,1	0,0	0,1	0,2	-0,4	-0,7	-0,6	-1,0	0,1
млн. чел. (SA)	76,1	76,2	76,2	76,2	76,2	76,3		76,2	76,0	
Численность занятых*										
в % к соотв. периоду предыдущего года	0,6	0,6	0,5	0,5	0,8	0,1	-0,3	-0,3	-0,8	0,1
млн. чел. (SA)	72,4	72,6	72,6	72,6	72,6	72,6		72,3	72,0	
Численность безработных*										
в % к соотв. периоду предыдущего года	-8,5	-8,4	-8,7	-7,4	-10,0	-8,7	-6,5	-5,7	-5,5	-0,5
млн. чел. (SA)	3,7	3,6	3,6	3,6	3,6	3,7		3,9	4,0	
Уровень занятости*										
в % к населению в возрасте 15-72 (SA)	65,6	65,8	65,7	65,8	65,8	65,7		65,7	65,4	
Уровень безработицы**										
в % к рабочей силе /SA	4,7/4,8	4,9/4,8	5,1/4,8	5,0/4,8	5,0/4,7	5,2/4,9	5,2/-	5,1/5,1	5,0/5,3	5,5/-

** Данные за 2016–2017 гг. представлены по возрастной группе «15–72 года», за 2018 год – по возрастной группе «15 лет и старше». Сезонная очистка на данных по возрастной группе «15–72 года».*

*** Данные за 2016 год представлены по возрастной группе «15–72 года», за 2017–2018 год – по возрастной группе «15 лет и старше». Сезонная очистка на данных по возрастной группе «15–72 года».*

Источник: Росстат, расчеты Минэкономразвития России.

Банковский сектор Структурный профицит ликвидности в мае продолжил увеличиваться. На конец месяца его значение выросло до 3,6 трлн. рублей по сравнению с 3,4 трлн. руб. по состоянию на 28 апреля, а среднемесячный уровень достиг 3,9 трлн. рублей (в апреле – 3,6 трлн. рублей). Основным источником притока средств в банковский сектор остаются операции по счетам расширенного правительства (+344 млрд. руб. в мае). Кроме того, с середины месяца наблюдалось сезонное сокращение объема наличных денег в обращении. Расширение профицита ликвидности в мае было абсорбировано за счет выпуска Банком России купонных облигаций, объем которых в портфелях банков за месяц вырос на 163 млрд. рублей. Процентные ставки по банковским операциям в апреле продолжили равномерное снижение. Ставки по депозитам населения на срок свыше 1 года в апреле достигли 5,8 % (по сравнению с 6,2 % в марте и 6,4 % в среднем за 1кв18). Ставки по кредитам нефинансовым организациям на срок свыше 1 года снизились до 8,5 % (9,2 % в марте, 9,0 % в 1кв18). Стоимость потребительских кредитов также идет вниз, при этом опережающее снижение ставок наблюдается в краткосрочном сегменте розничного рынка.

Рис. 17. Тренд на снижение процентных ставок сохранялся

Источник: Банк России, расчеты Минэкономразвития России. Валютная переоценка исключена.

Рис. 18. Депозиты населения устойчиво растут

Источник: Банк России, расчеты Минэкономразвития России. Валютная переоценка исключена.

После снижения ставок в общей сложности на 50 б.п. с начала года Банк России в апреле приостановил смягчение денежно-кредитной политики. На заседании 15 июня ключевая ставка также была сохранена на неизменном уровне. При этом в пресс-релизе и в ходе пресс-конференции по итогам июньского заседания регулятор дал сигнал о том, что дальнейшее смягчение денежно-кредитной политики более вероятно в 2019 году. Переоценка рынком потенциала снижения ключевой ставки после июньского заседания Банка России привела к новой волне роста доходностей ОФЗ. Дополнительное давление на рынок рублевого госдолга оказывала сохраняющаяся волатильность на глобальных финансовых рынках, 13 июня (см. раздел–а также решение ФРС США о повышении ставки, принятое на заседании 12 «Глобальная экономика»). В результате средняя доходность 10-летних ОФЗ выросла до 7,60 % в июне 12 с 7,33 % в мае и 7,29 % в апреле. Банковские депозиты остаются в зоне устойчивого роста. Депозиты физических лиц продолжают уверенно расти (7,7 % г/г в мае после 8,2 % г/г в апреле, с начала года – 8,0 % г/г). Корпоративные депозиты также демонстрируют положительную, хотя и более волатильную динамику.

Расширение кредита экономике происходит умеренными темпами. В мае рост кредитного портфеля составил 6,7%13 г/г по сравнению с 7,1% г/г13 в апреле. При этом в сегменте корпоративного и розничного банковского кредитования наблюдаются разнонаправленные тенденции. Рост задолженности по кредитам компаниям в мае продолжил замедляться – до 2,6 % г/г13 по сравнению с 3,7 % г/г13 месяцем ранее. В финансово устойчивом сегменте банковского сектора темпы роста корпоративного кредитного портфеля несколько выше, однако и здесь наблюдается замедление (4,2 % г/г13 в мае после 5,3 % г/г13 в апреле). Рынок корпоративных облигаций продолжает расти опережающими темпами (+12,8 % г/г за период с начала года), но его вклад в совокупную задолженность компаний остается небольшим (около 6 %).

Рис. 19. Рост корпоративных кредитов в апреле–мае замедлился

Источник: Банк России, расчеты Минэкономразвития России. Валютная переоценка исключена.

Рис. 20. Просроченная задолженность по кредитам населению последовательно снижается

Источник: Банк России, расчеты Минэкономразвития России. Валютная переоценка исключена.

Рост кредитования населения, напротив, устойчиво ускоряется. Темпы роста розничного кредитного портфеля, включая ипотечные кредиты, увеличились до 17,9 % г/г13 в мае после 16,5 % 13 г/г в апреле. Ускорение роста демонстрируют и жилищное, и необеспеченное розничное

21,9 %–кредитование (в мае 13 г/г и 15,1 % 13 г/г соответственно). При этом аннуализированные помесячные темпы роста необеспеченного розничного кредитования, очищенные от сезонности, в мае превысили 20 % м/м SAAR. Текущие темпы роста необеспеченного кредитования населения превышают уровень ставок по потребительским кредитам и, таким образом, постепенно становятся фактором увеличения потребительской активности. При этом годовые темпы роста необеспеченного розничного кредитного портфеля остаются существенно выше темпов роста номинальной заработной платы, что говорит об их фундаментальной неустойчивости. Уровень просроченной задолженности по кредитам физическим лицам продолжает устойчивое снижение (до 6,3 % в мае) в условиях широких возможностей для рефинансирования ранее полученных кредитов. При этом уровень просроченной задолженности по корпоративным 6,8 %).–кредитам с середины 2016 года сохраняется на уровне около 7 % (в мае текущего года Ситуация с «плохими кредитами» сильно варьируется по отраслям. Повышенный уровень –просроченной задолженности наблюдается в отраслях строительного сектора: в строительстве 14,9 %. С начала текущего года–апреле, в производстве стройматериалов –18,7 % в январе апреле по–растет доля «плохих» кредитов в сфере операций с недвижимостью (8,1 % в январе сравнению с 6,1 % в среднем за 2017 год). Кроме того, доля «плохих кредитов» остается выше апреле) и сельском хозяйстве (10,0%). В общей–среднего уровня в торговле (12,7 % в январе

сложности на перечисленные виды деятельности приходится около двух третей совокупной просроченной задолженности в экономике. С другой стороны, наиболее благополучная ситуация с просроченной задолженностью наблюдается в добывающей промышленности, нефтепереработке, энергетике, химической промышленности. Доля «плохих кредитов» в этих отраслях с начала 2017 года не превышает 3 % кредитного портфеля.

Рис. 21. Уровень просроченной задолженности сильно варьируется по отраслям

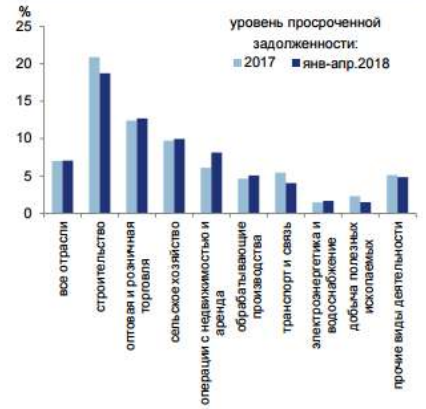

Источник Банк России, расчеты Минэкономразвития России.

Рис. 22. На строительный сектор, торговлю, сельское хозяйство приходится около 2/3 общего объема просроченной задолженности

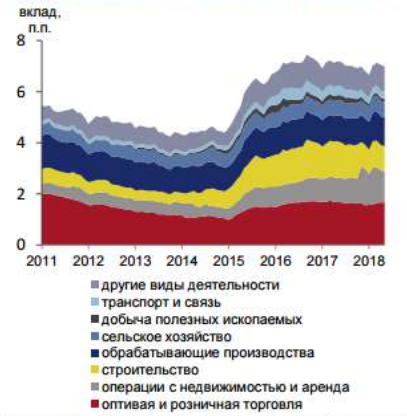

Источник: Банк России, расчеты Минэкономразвития России.

Таблица 6. Показатели банковского сектора

	май 18	апр.18	1кв18	мар.18	фев.18	янв.18	4кв17	3кв17	2016
Ключевая ставка (на конец периода)	**7,25**	**7,25**	**7,25**	**7,25**	**7,50**	**7,75**	**7,75**	**8,50**	**10,00**
Процентные ставки, % годовых									
По рублевым кредитам нефинансовым организациям (свыше 1 года)		**8,5**	9,0	9,2	9,2	8,6	9,7	10,2	13,0
По рублевым жилищным кредитам	**9,6**	**9,6**	9,8	9,7	9,8	9,9	9,8	10,5	12,5
По рублевым депозитам физлиц (свыше 1 года)		**5,8**	6,4	6,2	6,4	6,7	6,5	6,8	8,4
Кредит экономике, % г/г*	**6,7**	**7,1**	**6,6**	**7,4**	**6,5**	**5,8**	**3,1**	**1,3**	**0,0**
Жилищные кредиты, % г/г*	**21,9**	**19,7**	17,6	18,8	17,7	16,4	14,1	12,4	12,4
Потребительские кредиты, % г/г*	**15,1**	**14,1**	12,7	13,3	12,5	12,2	9,4	4,8	-9,5
Кредиты организациям, % г/г*	**2,6**	**3,7**	3,6	4,4	3,5	2,9	0,1	-1,0	0,7
Выдачи жилищных рублевых кредитов, % г/г	**62,3**	**66,4**	**80,9**	**59,8**	**92,3**	**108,0**	**64,7**	**41,3**	**26,7**

Источник Банк России, расчеты Минэкономразвития России.
*Данные с исключением валютной переоценки.

Источник:: http://economy.gov.ru/

Рынок недвижимости, его структура и объекты

Рынок недвижимости – сектор национальной рыночной экономики, представляющий собой совокупность объектов недвижимости, экономических субъектов, оперирующих на рынке, процессов функционирования рынка, т.е. процессов производства (создания), потребления (использования) и обмена объектов недвижимости и управления рынком, и механизмов, обеспечивающих функционирование рынка (инфраструктуры и правовой среды рынка). В соответствии с приведенным определением, структура рынка включает: объекты недвижимости

- субъекты рынка
- процессы функционирования рынка
- механизмы (инфраструктуру) рынка.
- Для целей анализа рынка и управления его созданием и развитием объекты недвижимости необходимо структурировать, т.е. выделять те или иные однородные группы. В законодательных, нормативных, методических актах и документах применяется классификация объектов по различным основаниям: по физическому статусу, назначению, качеству, местоположению, размерам, видам собственности (принадлежности на праве собственности), юридическому статусу (принадлежности на праве пользования). По физическому статусу выделяют:

земельные участки;

- жилье (жилые здания и помещения);
- нежилые здания и помещения, строения, сооружения;

В соответствии с ЗК РФ земли в Российской Федерации по целевому назначению подразделяются на следующие категории: земли сельскохозяйственного назначения;

- земли населенных пунктов;
- земли промышленности, энергетики, транспорта, связи, радиовещания,
- телевидения, информатики, земли для обеспечения космической деятельности, земли обороны, безопасности и земли иного специального назначения; земли особо охраняемых территорий и объектов;
- земли лесного фонда;
- земли водного фонда;
- земли запаса.

Земельные участки в городах, поселках, других населенных пунктах в пределах их черты (земли особо охраняемых территорий и объектов) в соответствии с градостроительными регламентами делятся на следующие территориальные зоны: жилая;

- общественно-деловая;
- производственная;
- инженерных и транспортных инфраструктур;
- рекреационная;
- сельскохозяйственного использования;
- специального назначения;
- военных объектов;
- иные территориальные зоны.
- жилье (жилые здания и помещения):
- многоквартирные жилые дома, квартиры в них и др. помещения для
- постоянного проживания (в домах отдыха, гостиницах, больницах, школах и т.п.); индивидуальные и двух - четырех семейные малоэтажные жилые дома (старая● застройка и дома традиционного типа - домовладения и нового типа – коттеджи, таунхаусы); коммерческая недвижимость:
- офисные здания и помещения административно-офисного назначения;
- гостиницы, мотели, дома отдыха;
- магазины, торговые центры;

- рестораны, кафе и др. пункты общепита;
- пункты бытового обслуживания, сервиса.

промышленная недвижимость:

- заводские и фабричные помещения, здания и сооружения производственного
- назначения; мосты, трубопроводы, дороги, дамбы и др. инженерные сооружения;
- паркинги, гаражи;
- склады, складские помещения.
- недвижимость социально-культурного назначения:
- здания правительственных и административных учреждений;
- культурно-оздоровительные, образовательные, спортивные объекты;
- религиозные объекты.

Сегментирование земельного рынка

Земли в Российской Федерации по целевому назначению подразделяются на следующие категории:

- земли сельскохозяйственного назначения; -
земли населенных пунктов;
- земли промышленности, энергетики, транспорта, связи, радиовещания, телевидения, информатики, земли для обеспечения космической деятельности, земли обороны, безопасности и земли иного специального назначения;
- земли особо охраняемых территорий и объектов;
- земли лесного фонда; - земли водного фонда;
- земли запаса.

Правовой режим земель определяется исходя из их принадлежности к той или иной категории и разрешенного использования в соответствии с зонированием территорий. В соответствии с законодательством возможен перевод земельного участка из одной категории в другую. Целевым назначением и разрешенным использованием образуемых земельных участков признаются целевое назначение и разрешенное использование земельных участков, из которых при разделе, объединении, перераспределении или выделе образуются земельные участки. Земельные участки могут быть выведены из оборота либо ограничены в обороте. Земельные участки, отнесенные к землям, изъятым из оборота, не могут предоставляться в частную собственность, а также быть объектами сделок, предусмотренных гражданским законодательством. Земельные участки, отнесенные к землям, ограниченным в обороте, не предоставляются в частную собственность, за исключением случаев, установленных федеральными законами. Каждый земельный участок, сведения о котором внесены в государственный кадастр недвижимости, имеет не повторяющийся во времени и на территории Российской Федерации государственный учетный номер (кадастровый номер).

Кадастровые номера присваиваются объектам недвижимости органом кадастрового учета. Все земельные участки, независимо от форм собственности, подлежат государственному кадастровому учету.

1 марта 2008 года вступил в силу Федеральный закон «О государственном кадастре недвижимости», в соответствии с которым создается единый систематизированный свод сведений о недвижимом имуществе.

Объектами государственного кадастрового учета являются земельные участки, здания, сооружения, помещения, объекты незавершенного строительства.

Определение сегмента рынка, к которому принадлежит оцениваемый объект

Согласно п. 10 ФСО № 7, для определения стоимости недвижимости оценщик исследует рынок в тех его сегментах, к которым относятся фактическое использование оцениваемого объекта и другие виды использования, необходимые для определения его стоимости.

Объектом оценки является: 4 Земельных участка, земли населенных пунктов» с разрешенным использованием для малоэтажного жилищного строительства и рекреационных целей

Объекты оценки расположены: Москва, п. Михайлово-Ярцевское, вблизи д.Сенькино-Секерино

., коммуникации отсутствуют. Инфраструктура района не развита.

Таким образом, можно сделать вывод, что Объект оценки относится к земельным участкам для сельскохозяйственного производства. На основании вышеизложенного, а также описания, приведенного в разделе 3. «Характеристика объекта оценки», альтернативные варианты использования оцениваемого объекта не рассматривались.

Учитывая, что Объект оценки расположен по адресу Москва, п. Михайлово-Ярцевское, вблизи д.Сенькино-Секерино., далее проводится исследование рынка земельных участков в Московской области.

Обзор рынка земельных участков

В практике отечественного градостроительства, малоэтажным принято считать комплекс зданий, этажность которых не превышает трех этажей. Однако, учитывая имеющиеся тенденции по общему росту этажности при комплексном жилищном строительстве, с учетом современного состояния рынка недвижимости, мы считаем целесообразным пересмотреть данное определение.

Для определения \”малоэтажный комплекс\” мы используем следующие критерии:

Дома с квартирами.

Этажность не более 9-ти этажей.

Расчетная плотность застройки не должна превышать 250 чел/га.

Придомовая территория – общественная, без выделения участков собственникам квартир (в аренду или собственность).

В каждом доме существует подъезд (на несколько квартир).

В каждом подъезде существуют общественные зоны: холлы, лестничные пролеты.

В домах есть техподполья или техэтаж/чердак, откуда разводятся, и где собраны коммуникации со всего дома: водопровод, канализация и пр.

Дома оборудованы как минимум пожарной сигнализацией.

В домах существует понятие сантехнического стояка, общего для нескольких квартир.

За состояние стояков и прочих общественных зон ответственна эксплуатирующая организация, на балансе которой состоит здание (комплекс). Эксплуатирующая организация отвечает также за состояние общественных территорий внутри домов: холлы, лестницы, кровля дома, придомовой территории (газоны, клумбы, площадки детские и пр.).

Классификация малоэтажных загородных комплексов

Класс определяется сочетанием местоположения и характеристик собственно проекта. При этом, будем честными, такой формат проживания за городом в принципе не может быть элитным, как бы этого не хотелось застройщику.

На сегодняшнем рынке представлено две категории малоэтажной застройки:

эконом-класс

бизнес-класс

Основные отличительные характеристики категории \”бизнес\” от категории \”эконом\”:

огороженная, охраняемая благоустроенная территория

организованная автомобильная парковка

высота потолков не менее 2,9м в чистоте

Первоочередным фактором для определения класса является местоположение, хотя есть примеры, когда недостатки местоположения компенсируются высокими качественными характеристиками проекта. Внутри категорий можно достаточно широко подразделять подкатегории, по различным признакам: местоположению, цене, количеству квартир, используемым материалам строительства, развитости инфраструктуры и сервисов, инженерному оснащению, удаленности от Москвы и пр.

История и тенденции развития сегмента малоэтажных жилых комплексов в Подмосковье Первыми были малоэтажные дома, строившиеся в середине-конце 90-х (таких единицы): у этих объектов как правило не было ни собственной территории, ни гаражей, ни инфраструктуры. Сейчас все необходимые элементы закладывается при проектировании комплексов, учитывается наработанный опыт: строятся именно комплексы, как правило, на территории минимум 1-1,5 га и состоящие из нескольких корпусов.

Для дорогих загородных комплексов (со стоимостью квадратного метра свыше 1500$) характерна ситуация, когда квартиры продаются до года-полутора после ГК, это нормальная ситуация, обусловленная в первую очередь ценовой политикой инвесторов, изначально заявляющих максимально возможные цены.

Если цены невысоки, то при удачном местоположении и приемлемом качестве строительства все квартиры комплекса продаются до сдачи, а иногда даже до окончания строительных и отделочных работ. Так было, например, с комплексом \"Лесная усадьба\" по Ильинскому ш., продажи в котором велись в 2001-2002-м годах.

Во многих случаях в рамках одного комплекса существуют и коттеджи, и таунхаусы, и многоквартирные дома. Такая ситуация как правило характерна для масштабных проектов, где территория комплекса измеряется десятками гектар: застройщик желает охватить максимально целевые аудитории, при этом стараясь не допустить переизбытка предложения по какой-либо из аудиторий. Такой подход и рождает разнообразные по типу жилья предложения в рамках одного комплекса. Кроме того, такой подход делает комплекс более привлекательным визуально: позволяет уйти от однообразия.

Поскольку масштабных проектов не очень много, такая ситуация не является наиболее распространенной. В качестве таких масштабных проектов, можно отметить:

ЖК \"Опалиха\" по Волоколамскому ш.,

\"Зелёный квартал\" в Ивантеевке,

ЖК \"Эдем\" по Пятницкому ш.,

ЖК \"Жемчужина\" по Минскому ш.,

из проектируемых: – ЖК \"Сосновый бор\" в г.Королёв.

Сейчас, по нашим подсчетам, на рынке (первичном и вторичном) представлено не менее 18-ти малоэтажных комплексов, постройки начиная с 2000-го года.

Ценовой диапазон очень широк: в эконом-классе он колеблется от 400$/м (г.Серпухов) до 850$/м, в бизнес-классе – от 700$/м до 6000$/м (Жуковка).

Сегмент малоэтажных жилых комплексов в ценовом отношении столь же динамичен, как и другие сегменты рынка жилья Московского региона. В качестве иллюстрации, мы приводим график динамики цен предложения в ЖК \"Семь звёзд\" с момента начала продаж и прогнозом до конца 2005 года.

Обзор перспектив малоэтажного жилого строительства

Строительство малоэтажных загородных комплексов, это, безусловно, тенденция. Причем очень показательно демонстрирующая, что потребители жилой недвижимости пусть медленно, но верно идут к европейским стандартам в понимании комфорта проживания: все чаще выбирают жилье, ставя во главу угла экологичность жилья, а не только возможность быстро доехать до работы и пешком водить детей в школу или детсад. Ведь по стоимости квартиры в жилых комплексах бизнес-класса сопоставимы со стоимостью квартир в Москве, пусть зачастую и несколько меньшей площади.

Число малоэтажных комплексов в последние три года растет, хоть и не в геометрической прогрессии. И по мере смены приоритетов в сознании потребителей жилья, с транспортной доступности, на экологичность и комфорт, темпы роста спроса на квартиры в малоэтажных загородных комплексах будут постоянно расти.

Достоинства и недостатки малоэтажных загородных комплексов, как формата жилья

Основное достоинство такого формата проживания – сочетание экологичности (как в силу расположения в Подмосковье, так и в силу визуальной экологичности невысоких зданий) с комфортом: плотность населения, как правило, не превышает 100-150 чел/га. Такой показатель

наиболее близок к европейским стандартам качественного, комфортного и экологичного проживания, в отличие от наиболее распространенной многоэтажной застройки, где плотность населения часто превышает 500 чел/га.

Эксплуатационные расходы в малоэтажных жилых комплексах намного меньше, чем для индивидуального жилья – коттеджей или таун-хаусов и сравнимы с расходами в обычных многоквартирных домах. Коммуникации, как и в многоквартирных домах, – центральные. По сравнению с коттеджами и таун-хаусами, квартиру можно запереть и спокойно уехать, не беспокоясь, что кто-либо залезет на твой участок.

Особенно важна в климатических условиях Московского региона уборка снега зимой – это основное в части качества работы эксплуатирующей организации по придомовой территории. Тогда как для коттеджа – за состояние собственного участка земли отвечает владелец, а это – уборка снега зимой (основная головная боль) высадка и стрижка газонов, клумб и пр. беспокойства.

Малоэтажный жилой комплекс – это намного более престижное и комфортное проживание, по сравнению с квартирой в обычных многоэтажках, в первую очередь, потому что нет характерного для многоэтажных многоквартирных домов \”муравейника\”: ты приезжаешь в свой комплекс, там все тихо-спокойно, соседей мало, никто не шумит – очень успокаивающая и умиротворяющая атмосфера; территория возле дома не заставлена машинами так, что невозможно подойти к подъезду. Хочешь погулять с ребенком – нет проблем, не надо занимать очередь на качели, как во дворах панельных многоэтажек в Москве.

На охраняемой территории малоэтажного комплекса дети в гораздо большей безопасности, их можно отпускать без взрослых, не опасаясь криминала. По социальному статусу, в таких комплексах, как правило, все квартиры идут на продажу, что в совокупности с небольшим числом квартир, гарантирует если не единый, то хотя бы близкий и достаточно высокий и однородный социальный статус проживающих. Объем инфраструктуры зависит от размеров комплекса, числа квартир: чем масштабнее проект, тем шире инфраструктура.

В основном малоэтажные комплексы расположены вблизи МКАД, поэтому транспортная доступность достаточно хорошая. Отдельные предложения в эконом-классе представлены и в удаленных от Москвы подмосковных городах, например, в Серпухове.

К сожалению, часто малоэтажные комплексы расположены обособленно относительно крупных подмосковных населенных пунктов, и с подъездом на общественном транспорте бывают проблемы.

В сравнении с коттеджами, как недостаток можно выделить отсутствие собственного участка земли.

В сравнении с многоэтажными домами недостатками во многих случаях являются отсутствие лифта и мусоропровода. Наиболее характерно это для комплексов, этажность которых не превышает 4-5-ти этажей (при этой этажности, по строительным нормам и правилам, лифты и мусоропровод для жилых зданий необязательны). Хотя, с учетом часто распространенного низкого качества уборки мусора и загрязненности площадок, где расположены клапаны сбора мусора, отсутствие мусоропровода может восприниматься и как достоинство.

Наиболее распространенные недостатки представленных на рынке малоэтажных жилых комплексов

Очень большие (более 100 кв.м, зачастую, двухуровневые) квартиры – иногда их проектируют, как таун-хаусы, с отдельными входами: эти квартиры оказались наименее востребованными.

Квартиры на первых этажах: менее востребованы рынком, чем на более высоких этажах.

Неразумно большое число квартир площадью более 100 кв.м, – спрос, наоборот, наиболее высок на квартиры до 100 кв.м: даже по бизнес-классу наиболее востребованы площади 60-90 кв.м.

Плохая доступность общественным транспортом.

Отсутствие лифта.

Отсутствие мусоропровода.

Наиболее распространенные мотивы для покупки квартир в малоэтажных комплексах

Обобщенно, лейтмотив приобретения квартиры в малоэтажном загородном комплексе может звучать так: \”Экология и комфорт загородного жилья в сочетании с удобством и практичностью городской квартиры\”.

В 90% случаев экология входит в тройку наиболее важных причин покупки, наряду с надежностью компании и приемлемой ценой.

Для семей, в первую очередь планирующих детей, и с маленькими детьми, основным мотивом является экология проживания, как залог здоровья детей.

Также, малоэтажные комплексы интересны всем, кто любит проводить время на природе, размеренное спокойное проживание, здоровый образ жизни.

Если мы рассмотрим потребительские предпочтения покупателей загородных малоэтажных комплексов, заметно существенное отличие от спроса на многоквартирные дома, сходство с таунхаусами, и огромный разрыв с предпочтениями к коттеджам.

Для многоэтажных домов в Подмосковье характерно преобладание спроса на небольшие квартиры – одно и двухкомнатные, в совокупности покрывающие 82% от спроса. Для малоэтажных комплексов характерно более равномерное распределение спроса по типам квартир, с большим упором на середину – двух-трехкомнатные квартиры (в совокупности, 72% от спроса). При этом, следует учитывать, что в малоэтажных комплексах, по сравнению с многоквартирными домами, площади квартир одного типа на 10-30% больше: например, средняя площадь двухкомнатной квартиры в многоквартирном доме составляет 55-65 кв.м, а в малоэтажном комплексе 75-90 кв.м.

Сравнивая малоэтажные загородные комплексы с коттеджами, следует отметить основное на наш взгляд отличие в мотиве приобретения: коттедж, как правило, является вторым жильем, в то время как квартира в малоэтажном комплексе приобретается в качестве основного места проживания. Одного класса и функционала коттедж и квартира в малоэтажном комплексе существенно отличаются по количественным характеристикам: площади дома и полной стоимости объекта: коттедж, в среднем, вдвое дороже аналогичной (по классу) квартире и, как правило, вдвое больше по площади. В связи с этим, мы можем в качестве одного из мотивов приобретения квартиры в малоэтажном комплексе выделить экономику: при аналогичном классе (набор сервисов, инженерное оснащение и инфраструктура) и функционале (число спален) квартира в малоэтажном комплексе существенно более экономична, как по цене приобретения, так (что уже отмечено нами выше) и по стоимости эксплуатации.

Наиболее близки по своим потребительским характеристикам квартиры в малоэтажных комплексах к таунхаусам. Общими моментами здесь являются:

формат проживания – \”таун-хаус\”=\”городской дом\”: групповое проживание нескольких семей в рамках одного здания (комплекса зданий);

совместная эксплуатация зданий группой собственников;

низкая плотность населения жилой территории;

общий коммуникационный узел: ввод и выход электричества, водоснабжения, канализования;

отсутствие лифтов и мусоропровода.

В качестве основных отличий квартир в малоэтажном комплексе от таунхаусов следует выделить:

наличие у таун-хаусов приусадебного участка (в собственности или аренде собственника жилой единицы);

отдельный вход, можно сказать, отдельный подъезд для каждой жилой единицы у таун-хаусов;

обособленность коммуникационных стояков – отдельные для каждой жилой единицы;

у каждой жилой единицы своя крыша;

таунхаус, как правило, имеет два уровня, и общая площадь его не менее 80 кв.м;

как правило, каждый таунхаус имеет собственный обособленный гараж (обычно встроен в первом/цокольном этаже жилой единицы).

По цене аналогичные квартиры в малоэтажных комплексах и таунхаусы сопоставимы. Оба эти типа жилья имеют примерно поровну достоинств и недостатков друг перед другом.

Предложение Совокупный объем текущего оптового предложения с\х земель и земель под дачное и жилищное строительство (в том числе малоэтажное) на конец 1 квартала 2016 г. оценивается на уровне 35,7 тыс. га, что на 14% превышает объем предложения на конец 2015 г. Более половины предложения (55,9%) оптового рынка земельных участков Московской области сосредоточено на 5 направлениях: Новорижском (20,3%), Дмитровском (11,5%), Минском (8,9%), Новорязанском (7,8%) и Каширском (7,4%). Доля остальных направлений составляет менее 7%. Наибольший объем предложения сконцентрирован в средней по удаленности от МКАД зоне Подмосковья: 36% участков приходится на зону 31 – 80 км. На участки в зоне 16 - 30 км приходится 19% участков. Средний размер земельного участка на оптовом рынке земли Подмосковья в 1 квартале 2016 г. составил 43,6 га, увеличившись по сравнению с аналогичным показателем 4 квартала 2015 г. на 8%. При этом наиболее крупные по площади земельные наделы были выставлены на продажу на Минском и Каширском направлении: 4100 га и 3300 га соответственно. Ценовая ситуация На оптовом рынке земли Подмосковья сохраняется тенденция по снижению средних цен за счет ухода с рынка некоторых дорогих предложений. Так, средняя стоимость 1 сотки по итогам 1 квартала 2016 г. составила $1 890, снизившись относительно 1 квартала 2015 г. на 40,9%. Лидером по стоимости 1 сотки земли традиционно является Рублево-Успенское направление, где средняя стоимость 1 сотки составила $12,6 тыс., на втором месте - Осташковское ш. – $4,4 тыс. На третье место по стоимости сотки земли в 1 квартале 2016 г. вышло Пятницкое ш.– $4,1 тыс. Средняя стоимость сотки земли Подмосковье зависит от удаленности лотов от МКАД. Так, средняя стоимость 1 сотки земли в Ближнем Подмосковье (удаленность до 15 км от МКАД) в конце 1 квартала 2016 г. составила $7,3 тыс

Для отдельных предложений на рынке стоимость 1 сотки в районе Рублево-Успенского шоссе достигает $25 – 50 тыс. В Дальнем Подмосковье (от 120 км) средняя стоимость 1 сотки земли составила $161. При этом в Дальнем Подмосковье стоимость 1 сотки достигала $4,5 тыс. на участки, расположенные вблизи «Большой воды» (на береговой линии Иваньковского и Рузского вдхр.). На участки, расположенные в экологически чистой зоне возле заповедника Завидово, стоимость 1 сотки достигала $4,8 тыс., однако доля данных предложений мала.

Структура предложения земельных участков Подмосковья по направлениям, средняя стоимост наибольший по площади участок в продаже, март 2016 г.

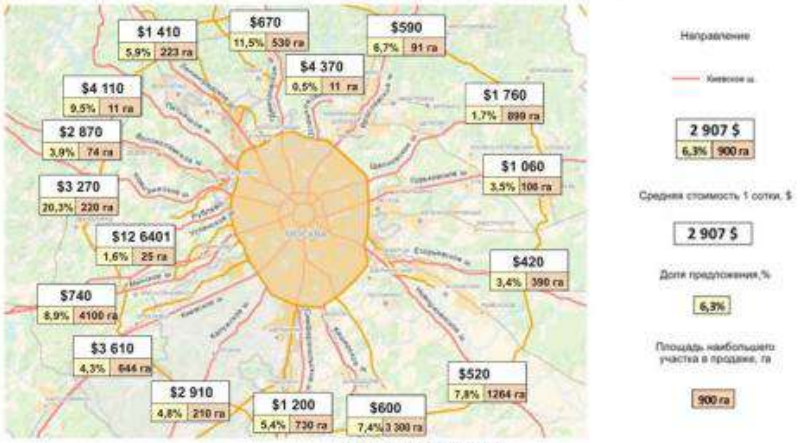

Источник: Blackwood

www.invst.ru/prodaja/zemli_pod_zastroyku-pod_maloetazhnoe_i_kottedzhnoe_stroitelstvo-novaya_moskva/

О компании Услуги Контакты

Мои варианты

Инвест-Недвижимость Продажа Аренда Купим Оставить заявку

8 (495) 772-76-58

Главная > Продажа > Земли под жилую застройку > Земли под малоэтажное и коттеджное строительство > Новая Москва

Земли под малоэтажное и коттеджное строительство, Новая Москва 19

Сортировать по: Дате

Цена в: RUB EUR USD

Участок под малоэтажное строительство в Птичном 2.14 га
поселок Птичное, Новая Москва
Шоссе: Киевское шоссе (М3)
от МКАД: 22 км
Площадь: 2.14 га
190 000 000 RUB
887 850 RUB за сотку
лот 22273

Земельный участок для дачного строительства в Шахово 15.72 га
деревня Шахово, Новая Москва
Шоссе: Калужское шоссе
от МКАД: 28 км
Площадь: 15.72 га
136 615 682 RUB
86 906 RUB за сотку
лот 22105

Участок под дачное строительство в Бараново 5.73 га
деревня Бараново, Новая Москва
Шоссе: Киевское шоссе (М3)
от МКАД: 23 км
Площадь: 5.73 га
40 000 000 RUB
69 808 RUB за сотку
лот 25121

Земельный участок для дачного строительства в Шахово 55.52 га
деревня Шахово, Новая Москва
Шоссе: Калужское шоссе
от МКАД: 28 км
Площадь: 55.52 га
836 333 626 RUB
150 636 RUB за сотку
лот 20322

Земельный участок в Малыгино 21.6 га
Малыгино, Новая Москва
Шоссе: Калужское шоссе
от МКАД: 27 км
Площадь: 21.6 га
412 975 649 RUB
191 192 RUB за сотку
лот 20121

Участок под многоэтажное строительство
Одинцово

Продажа: Земли под малоэтажное и коттеджное строительство

- Новорижское шоссе (М9) 22
- Ярославское шоссе (М8) 23
- М4 Дон 18
- Дмитровское шоссе 16
- Пятницкое шоссе 16
- Калужское шоссе 15
- Каширское шоссе 12
- Ленинградское шоссе (М10) 10

Еще

Купим 753 + Добавить заявку

Земли под жилую застройку

Заявка №38472 27.02.2017 13:20:52
Куплю пансионат в жилом состоянии
Местоположение: Московская область, Ярославское
пансионат в
выход

Отправьте нам сообщение

www.invst.ru/prodaja/zemli_pod_zastroyku-pod_maloetazhnoe_i_kottedzhnoe_stroitelstvo-novaya_moskva/

О компании Услуги Контакты

Мои в

Инвест-Недвижимость Продажа Аренда Купим Оставить заявку

8 (495) 7

Земельный участок для дачного строительства в Шахово 22.90 га
деревня Шахово, Новая Москва
Шоссе: Калужское шоссе
от МКАД: 28 км
Площадь: 22.9 га
398 027 877 RUB
173 811 RUB за сотку
лот 20320

Участок под коттеджное строительство в Новой Москве, Анкудиново, 11.27 га
деревня Анкудиново, Новая Москва
Шоссе: Киевское шоссе (М3)
от МКАД: 20 км
Площадь: 11.27 га
320 000 000 RUB
283 940 RUB за сотку
лот 19390

Участок для малоэтажного строительства в Голохвастово 39.15 га
деревня Голохвастово, Новая Москва
Площадь: 39.15 га
907 294 986 RUB
231 748 RUB за сотку
лот 20315

Земельный участок на территории д/о Архангельское 1.15 га
деревня Архангельское, Новая Москва
Шоссе: Калужское шоссе
от МКАД: 10 км
Площадь: 1.15 га
166 569 163 RUB
1 448 428 RUB за сотку
лот 21067

Земельный участок для дачного строительства в Шахово 17.85 га
деревня Шахово, Новая Москва
Шоссе: Калужское шоссе
от МКАД: 28 км
Площадь: 17.85 га
299 911 398 RUB
168 018 RUB за сотку
лот 20323

Участок для малоэтажного строительства в Голохвастово 71.86 га
деревня Голохвастово, Новая Москва
Шоссе: Калужское шоссе
Площадь: 71.86 га
1 665 344 002 RUB
231 748 RUB за сотку
лот 20316

Заявка №37385 21.02.2017 1
Застройщик купит землю под многоэтаж
строительство с ГПЗУ
Местоположение: Московская область или
Москва
Обязательно наличие ГПЗУ!

Заявка №37950 20.02.2017 0
Куплю землю КФХ до 40 км от МКАД
Направление: Юг, Юго-Запад, Запад, Сев
Запад. Расстояние: до 40 км от МКАД Площ

Заявка №25532 04.02.2017 1

Смотреть другие заявки

- Земля под бизнес
- Продажа домов в Мякинино
- Продажа земельных массивов
- Земли промышленного назначения
- Земли сельхозназначения
- Земля в Балашихе
- Земли под малоэтажное строительство
- Земельные участки с коммуникациями

Заявка на поиск объек

Ваше имя

Телефон*

Ваши пожелания

Введите цифры с картинки

Отправьте нам сообщ

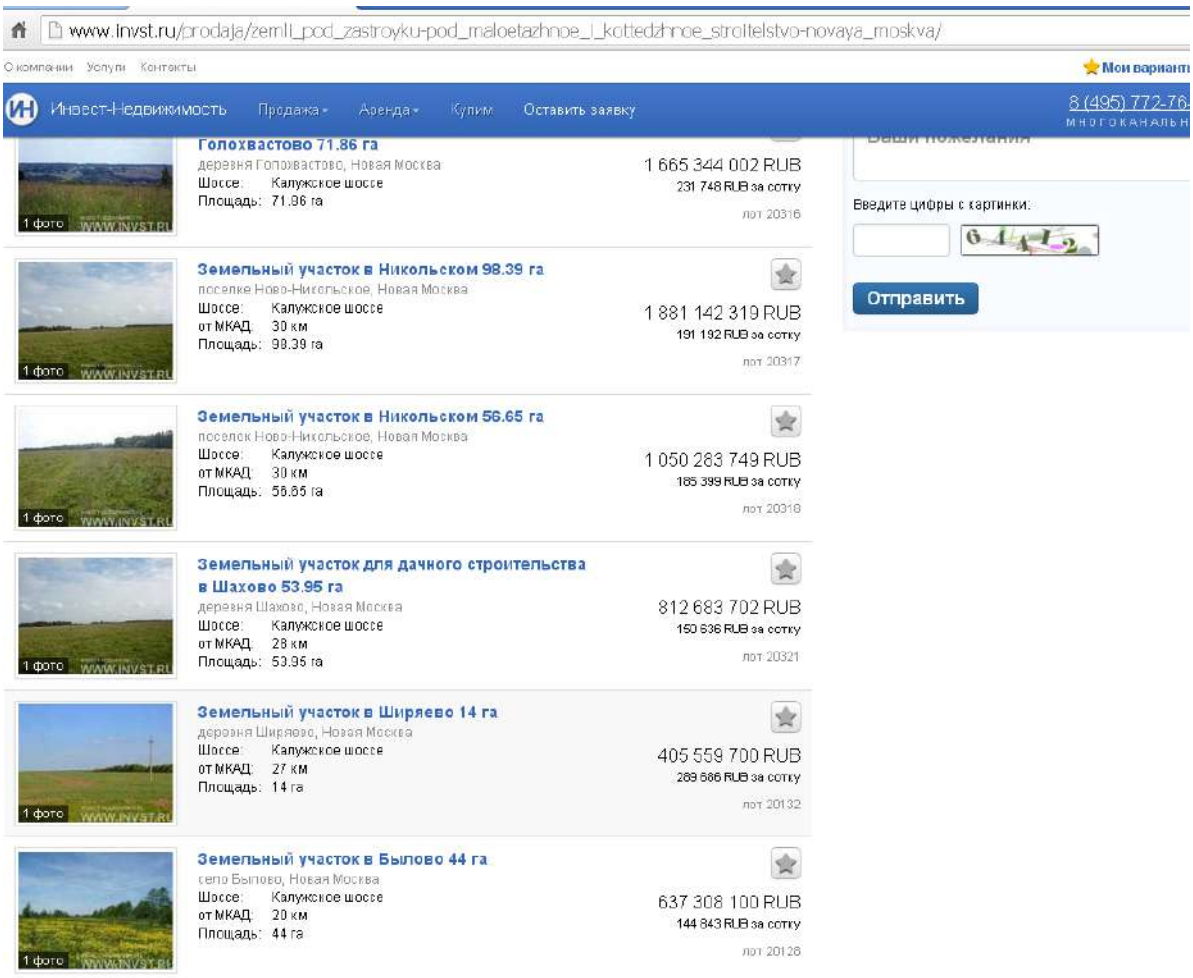

Исходя из обзора рынка земельных участков Новой Москвы диапазон цен на земли под малоэтажную застройку составляет от 60 000 руб/сот. До 1 448 428 руб./сот. в зависимости от местоположения, наличия коммуникаций, подъездных путей.

Анализ основных ценообразующих факторов

Развитие земельных рынков находится в самой непосредственной связи с развитием рынка недвижимости. Земельный рынок Подмосковья - один из самых динамично развивающихся рынков России, так как основной тенденцией последнего времени (несмотря на кризисные тенденции) является повышенный спрос на земельные участки в пригороде - как со стороны инвесторов, так и покупателей жилья из Москвы, для постоянного проживания за городом. Растет количество коттеджных поселков, крупных логистических центров, развивается частное строительство. Подмосковные земли становятся предметом пристального внимания все большего круга лиц и привлекают новых участников. Сегодня этот рынок притягивает к себе значительное количество крупных инвесторов, девелоперов, риэлторов, состоятельных частных лиц. Рынок подмосковной земли условно делится по направлениям и по удаленности от МКАД. По направлениям цена и ликвидность зависят от исторически сложившихся предпочтений и потенциала развития.

1) Запад - самое дорогое и ликвидное направление.

2) Юго-западное и северо-западное направления за последнее время заметно возросли в цене.

3) Восточные направления пока, кроме определенных мест, не являются привлекательными по экологическим и транспортным показателям.

4) Южное направление — Симферопольское и Каширское шоссе, трасса Москва — Дон — исторически гораздо менее развито, однако относительно высокое качество дорог и хорошая экологическая обстановка делают его весьма перспективным.

По удаленности земли Подмосковья условно делятся на три кольца: Первое кольцо (0 - 30 км — от МКАД до «бетонки»), второе (30 -60 км — от первой до второй «бетонки») и третье (60—100 км — до границ Московской области, в отдельных местах до 200 км). Большую часть занимают земли лесного фонда и сельскохозяйственного назначения.

В Московской области находится достаточное количество земель для продажи, однако, привлекательных участков (с коммуникациями, разрешительной документацией, достоинствами природного ландшафта) с точки зрения девелоперов немного. Ограниченность предложения участков в ближнем Подмосковье, приводит к росту интереса к отдаленным территориям (более 100 км от МКАД).

Наибольшее количество предложений наблюдается в Наро-Фоминском, Рузском и Волоколамском районах. Особый интерес представляют Красногорский, Одинцовский, Наро-Фоминский и Истринский районы. Площадь земель, их удаленность от Москвы, достоинства природного ландшафта имеют огромное значение и влияют на цену земельного участка. Также определенное значение имеет план развития прилегающей территории (кому принадлежат земли и что с ними планируют делать впоследствии).

Общие критерии при выборе земельного участка: направление; расстояние от МКАД; размер; транспортная доступность; социальное окружение; статус земли и категория; наличие коммуникаций, водоема (река, пруд, озеро); леса по границам и на самой территории участка; юридические аспекты.

Общая площадь Московской области составляет 4 млн. 579,9 тыс. га. Вместе с тем, земельный рынок Московской области пока формируется в основном из двух категорий земель: • земель сельскохозяйственного назначения — 1 млн. 743,8 тыс. га, • земель населенных пунктов — 501,3 тыс. га. Большое влияние на стоимость земли оказывает степень развитости инфраструктуры.

Так, участки на хорошо освоенных землеотводах ценятся значительно дороже, чем нанеосвоенных. Увеличение стоимости земельного участка в зависимости от наличия подведенных коммуникаций9 можно дифференцировать следующим образом: - транспортные подъездные пути – 15-20%; - электроэнергия – 15-25%; - газоснабжение – 10-25%; - остальное (водоснабжение, канализация, теплоснабжение, коммуникационные связи) – 5- 15%.

Согласно данным аналитического департамента Ассоциации застройщиков Московской области, на рынке Московской области наблюдается стагнация.

Деятельность компаний, направленная на увеличение земельного банка, сокращается на фоне снижения рентабельности девелоперских проектов и рекордных объемов ввода жилья в последние годы. Как показывает практика прошлых кризисов, на любую экономическую нестабильность загородный рынок всегда реагирует снижением спроса, активные продажи продолжаются только в самых привлекательных по цене и качеству проектах. Пытаясь компенсировать убытки от снизившегося спроса на дома, девелоперы коттеджных поселков выбрасывают на рынок «участки без подряда», заманивая покупателей серьезными дисконтами. Скидки доходят до 50%. Однако, покупателей, приобретающих участки с расчетом «на будущее», подстерегают традиционные «потребительские» риски, с которыми уже столкнулись те, кто купил землю в кризис 2008 года.

Речь идет о невыполнении девелоперами своих обязательств по строительству дорог, подведению коммуникаций, созданию социальной и бытовой инфраструктуры, службы эксплуатации и т.д. К новым обременениям покупателя, собирающегося возводить дом в отдаленной перспективе, добавляются расходы на содержание участка (в том числе и налоги, которые продолжают расти). В наиболее непростых условиях сегодня, конечно, оказались крупные землевладельцы. Их активы продолжают дешеветь, возможностей реализовать наделы оптом практически не осталось (девелоперы, ранее покупавшие землю впрок, сейчас активно от нее избавляются), а расходы на содержание резко выросли из-за увеличившегося налогового бремени. Лендлордам, имеющим в собственности сельхозугодья, немного проще с налогами, однако они должны продолжать инвестировать в обработку земель, в противном случае слишком велики риски ее изъятия государством под предлогом нецелевого использования.

В однозначном минусе оказались спекулянты - те, кто скупал участки в надежде в дальнейшем выгодно их продать. Нелегко приходится и банкам, которые выдавали кредиты под залог земельных угодий: ценность этих активов не только резко упала, но и требует постоянных, причем растущих, вложений. Таким образом, для «непрофильных» собственников земля из актива превратилась в огромную проблему. Можно предположить, что в выигрыше окажутся те землевладельцы, которые будут готовы вступать в альянсы с профессиональными девелоперами, умеющими создавать востребованный аудиторией продукт. В настоящее время для застройщиков недвижимости существуют высокие риски. Нынешний инвестор, готовый купить земельный участок, не готов платить за землю. Он рассматривает вариант совместного вхождения в проект с собственником участка, и взять на себя, к примеру, разработку документации, решение вопросов с коммуникациями. Собственник вкладывает в проект землю, инвестор - все остальное, а затем происходит расчет готовым жильем. Если стоимость участка составляет 15-20% от общего объема инвестиций, высчитывается доля собственника земли, и собственник с инвестором становятся партнерами по проекту. Однако законодательство не защищает интересы миноритариев (а собственник земли в девелоперском проекте становится миноритарием). Инвесторы, в свою очередь, не готовы покупать землю за деньги, тем более, если участок не подготовлен к сделке. В результате многие крупные инвесторы так и не находят подходящего для себя продукта, несмотря на долгие переговоры с собственниками.

В ходе анализа рынка, нормативно-методической базы оценки, в том числе ФСО № 7, а так же согласно данным исследований, проведенным Приволжским центром методического и информационного обеспечения оценки (Справочник оценщика недвижимости – 2016, том.3.Земельные участки, под ред.Лейфера Л.А, выявлены следующие ценообразующие факторы (элементы сравнения): 1. Передаваемые имущественные права, ограничения (обременения) этих прав 2. Условия финансирования состоявшейся или предполагаемой сделки 3. Условия продажи 4. Условия рынка (изменение цен за период между датами сделки и оценки) 5. Условия рынка (скидки к ценам предложений) 6. Вид использования и (или) зонирование 7. Местоположение 8. Физические характеристики объекта (площадь) 9. Физические характеристики объекта (рельеф) 10. Экономические характеристики 11. Наличие движимого имущества 12. Другие характеристики (элементы) влияющие на стоимость (обеспеченность инженерными коммуникациями)

В меньшей степени на стоимость земельного участка влияют инженерно- геологические условия и асфальтирование участка. При анализе условий финансирования рассматриваются субъективные договорные условия расчетов по сделке, для объекта-аналога и планируемой для объекта оценки.

При этом возможны варианты:

- Продавец кредитует покупателя по части платежа за покупку с условиями, отличающимися от условий на рынке капитала (процент по кредиту ниже рыночного) или предоставляет ему беспроцентную отсрочку платежей.

- Платеж по сделке с объектом-аналогом полностью или частично осуществляется не деньгами, а эквивалентном денежных средств (уменьшается сумма наличных денег, участвующих в сделке), в том числе путем: передачи пакета ценных бумаг, включая закладные; передача материальных ресурсов.

В этом случае осуществляется оценка рыночной стоимости упомянутого платежного средства и именно сумма, соответствующая этой стоимости (а не сумма, указанная в договоре купли-продажи недвижимости) считается ценой (или соответствующей частью цены) сделки. Нестандартные условия финансирования не типичны для рынка земельных участков, данный фактор практически не влияет на цены предложений земельных участков.

В большей степени на стоимость земельного участка оказывает влияние такого фактора как месторасположение. Влияние данного фактора в зависимости от категории земли и ее назначения, учитывает: месторасположение относительно областного центра,райцентров, внутри города, относительно автомагистралей, красной линии наличие свободного подъезда и пр. Для земель Московской области основной фактор влияния на стоимость имеет такой показатель как

удаленность от МКАД. Согласно исследованиям, проведенным НЦПО5 , наиболее влияние удаленность от МКАД влияет на стоимость земли под индустриальную (производственно-складскую) застройку и на стоимость земли коммерческого назначения.

Расстояние от МКАД	Аналоги, км																							
Объекты оценки, км	1	5	10	15	20	25	30	35	40	45	50	55	60	65	70	75	80	85	90	95	100	105	110	115
1	1,00	3,00	4,82	6,36	7,74	9,01	10,21	11,34	12,42	13,46	14,47	15,44	16,39	17,31	18,21	19,08	19,94	20,79	21,61	22,43	23,23	24,01	24,79	25,55
5	0,33	1,00	1,61	2,12	2,58	3,00	3,40	3,78	4,14	4,48	4,82	5,14	5,46	5,77	6,06	6,36	6,64	6,92	7,20	7,47	7,74	8,00	8,26	8,51
10	0,21	0,62	1,00	1,32	1,61	1,87	2,12	2,35	2,58	2,79	3,00	3,20	3,40	3,59	3,78	3,96	4,14	4,31	4,48	4,65	4,82	4,98	5,14	5,30
15	0,16	0,47	0,76	1,00	1,22	1,42	1,61	1,78	1,95	2,12	2,28	2,43	2,58	2,72	2,86	3,00	3,14	3,27	3,40	3,53	3,65	3,78	3,90	4,02
20	0,13	0,39	0,62	0,82	1,00	1,16	1,32	1,47	1,61	1,74	1,87	2,00	2,12	2,24	2,35	2,47	2,58	2,69	2,79	2,90	3,00	3,10	3,20	3,30
25	0,11	0,33	0,53	0,71	0,85	1,00	1,13	1,26	1,38	1,49	1,61	1,71	1,82	1,92	2,02	2,12	2,21	2,31	2,40	2,49	2,58	2,66	2,75	2,84
30	0,10	0,29	0,47	0,62	0,76	0,88	1,00	1,11	1,22	1,32	1,42	1,51	1,61	1,70	1,78	1,87	1,95	2,04	2,12	2,20	2,28	2,35	2,43	2,50
35	0,09	0,26	0,43	0,56	0,68	0,79	0,90	1,00	1,10	1,19	1,28	1,36	1,45	1,53	1,61	1,68	1,76	1,83	1,91	1,98	2,05	2,12	2,19	2,25
40	0,08	0,24	0,39	0,51	0,62	0,73	0,82	0,91	1,00	1,08	1,16	1,24	1,32	1,39	1,47	1,54	1,61	1,67	1,74	1,81	1,87	1,93	2,00	2,06
45	0,07	0,22	0,36	0,47	0,57	0,67	0,76	0,84	0,92	1,00	1,07	1,15	1,22	1,29	1,35	1,42	1,48	1,54	1,61	1,67	1,73	1,78	1,84	1,90
50	0,07	0,21	0,33	0,44	0,53	0,62	0,71	0,78	0,86	0,93	1,00	1,07	1,13	1,20	1,26	1,32	1,38	1,44	1,49	1,55	1,61	1,66	1,71	1,77
55	0,06	0,19	0,31	0,41	0,50	0,58	0,66	0,73	0,80	0,87	0,94	1,00	1,06	1,12	1,18	1,24	1,29	1,35	1,40	1,45	1,50	1,56	1,61	1,65
60	0,06	0,18	0,29	0,39	0,47	0,55	0,62	0,69	0,76	0,82	0,88	0,94	1,00	1,06	1,11	1,16	1,22	1,27	1,32	1,37	1,42	1,47	1,51	1,56
65	0,06	0,17	0,28	0,37	0,45	0,52	0,59	0,66	0,72	0,78	0,84	0,89	0,95	1,00	1,05	1,10	1,15	1,20	1,25	1,30	1,34	1,39	1,43	1,48
70	0,05	0,16	0,26	0,35	0,43	0,49	0,56	0,62	0,68	0,74	0,79	0,85	0,90	0,95	1,00	1,05	1,10	1,14	1,19	1,23	1,28	1,32	1,36	1,40
75	0,05	0,16	0,25	0,33	0,41	0,47	0,53	0,59	0,65	0,71	0,76	0,81	0,86	0,91	0,95	1,00	1,05	1,09	1,13	1,18	1,22	1,26	1,30	1,34
80	0,05	0,15	0,24	0,32	0,39	0,45	0,51	0,57	0,62	0,68	0,73	0,77	0,82	0,87	0,91	0,96	1,00	1,04	1,08	1,12	1,16	1,20	1,24	1,28
85	0,05	0,14	0,23	0,31	0,37	0,43	0,49	0,55	0,60	0,65	0,70	0,74	0,79	0,83	0,88	0,92	0,96	1,00	1,04	1,08	1,12	1,16	1,19	1,23
90	0,05	0,14	0,22	0,29	0,36	0,42	0,47	0,52	0,57	0,62	0,67	0,71	0,76	0,80	0,84	0,88	0,92	0,96	1,00	1,04	1,07	1,11	1,15	1,18
95	0,04	0,13	0,21	0,28	0,34	0,40	0,46	0,51	0,55	0,60	0,65	0,69	0,73	0,77	0,81	0,85	0,89	0,93	0,96	1,00	1,04	1,07	1,11	1,14
100	0,04	0,13	0,21	0,27	0,33	0,39	0,44	0,49	0,53	0,58	0,62	0,66	0,71	0,75	0,78	0,82	0,86	0,89	0,93	0,97	1,00	1,03	1,07	1,10
105	0,04	0,13	0,20	0,26	0,32	0,38	0,43	0,47	0,52	0,56	0,60	0,64	0,68	0,72	0,76	0,79	0,83	0,87	0,90	0,93	0,97	1,00	1,03	1,06
110	0,04	0,12	0,19	0,26	0,31	0,36	0,41	0,46	0,50	0,54	0,58	0,62	0,66	0,70	0,73	0,77	0,80	0,84	0,87	0,90	0,94	0,97	1,00	1,03
115	0,04	0,12	0,19	0,25	0,30	0,35	0,40	0,44	0,49	0,53	0,57	0,60	0,64	0,68	0,71	0,75	0,78	0,81	0,85	0,88	0,91	0,94	0,97	1,00

Таблица 1. Средние соотношения между стоимостью прав собственности на ЗУ различного назначения в городах РФ по офертам

№ п/п	Наименование	Права	Торговое и сервисное	Гостиницы	Офисно-админ.	Жилые дома	Произв.-складск.	Отдых (рекреац.)	Отраслые зоны***
1	Владивосток	Собств.	1,000	-*	1,008	0,992	0,234	-	0,052
2	Екатеринбург	Собств.	1,000	-	0,81	0,712	0,285	0,208	0,063
3	Краснодар	Собств.	1,000	0,879**	0,809	0,624	0,368	0,215	0,067
4	Красноярск	Собств.	1,000	-	0,856	0,723	0,286	0,172	0,078
5	Москва	Собств.	1,000	0,954**	0,872	0,582	0,228	0,162	0,076
6	Московская область	Собств.	1,000	0,892**	-	0,654	0,398	0,192	0,076
7	Новосибирск	Собств.	1,000	0,832**	0,798	0,698	0,372	0,232	0,069
8	Ростов на Дону	Собств.	1,000	0,872**	0,808	0,712	0,175	0,169	0,082
9	Санкт-Петербург	Собств.	1,000	0,829**	0,846	0,49	0,208	0,192	0,079
10	Ярославль	Собств.	1,000	-	0,856	0,534	0,398	0,18	0,06
	Среднее по 2018 г.	**Собств.**	**1,000**	**0,876****	**0,851**	**0,672**	**0,295**	**0,191**	**0,070**
	Среднее по 2017 г.	**Собств.**	**1,000**	**0,874****	**0,843**	**0,642**	**0,296**	**0,214**	**0,078**
	Среднее по 2016 г.	**Собств.**	**1,000**	**0,919****	**0,843**	**0,674**	**0,285**	**0,209**	**0,076**
	Среднее по 2015 г.	**Собств.**	**1,000**	**0,981****	**0,853**	**0,599**	**0,311**	**0,235**	**-**
	Среднее по 2014 г.	**Собств.**	**1,000**	**0,994****	**0,840**	**0,594**	**0,293**	**0,289**	**-**

Использование: Корректировка на местоположение связана с удаленностью от базового местоположения (центр города, МКАД, КАД). Применяется в условиях большого различия в местоположении аналога и объекта оценки. Корректировка ограничена допустимым уровнем коэффициента корректировки (до 30%) и экстремальным уровнем корректировки (до 50%).

Таблица 2. Сводная таблица корреляционно-регрессионных данных (влияние местоположения)

№ п/п	Наименование, назначение	Регрессионное уравнение	R^2	R	РС, ППА, РЦ, ед.изм.	Расстояние, ед.изм.	Значимость связи по Чеддоку*
1	г. Москва						
	Оферты						
1.1.	Офисно-административные	РС = 321 249*(Расстояние от центра)^{1,032}	0,819	0,905	руб./кв. м	км	очень высокая
1.2.	Офисно-административные	ППА = 188 109*(Расстояние от центра)^{0,9910}	0,648	0,805	руб./кв. м	км	высокая
1.3.	Торговое	РС = 396 036*(Расстояние от центра)^{1,078}	0,685	0,828	руб./кв. м	км	высокая
1.4.	Торговое	ППА = 233 433*(Расстояние от центра)^{0,991}	0,605	0,778	руб./кв. м	км	высокая
1.5.	Производственное	РС = 36 446*(Расстояние от центра)^{0,843}	0,654	0,809	руб./кв. м	км	высокая
1.6.	Производственное	ППА = 34 348*(Расстояние от центра)^{0,66}	0,416	0,645	руб./кв. м	км	заметная
	Сделки						
1.7.	Коммерческое назначение	РС = 352 066*(Расстояние от центра)^{1,16}	0,810	0,900	руб./кв. м	км	очень высокая
2	Московская область						
	Оферты						
2.1.	Торговое	РС = 59 022*(Расстояние от МКАД)^{0,883}	0,842	0,916	руб./кв. м	км	очень высокая
2.2.	Производственное	РС = 13 316*(Расстояние от МКАД)^{0,68}	0,497	0,705	руб./кв. м	км	высокая
3	Ленинградская область						
	Оферты						
3.1.	Производственное	РС = 7 408,1*(Расстояние от КАД)^{0,741}	0,678	0,823	руб./кв. м	км	высокая
4	Ярославль						
	Оферты						
4.1.	Производственное	РС = 9 202,9*(Расстояние от центра)^{0,946}	0,851	0,922	руб./кв. м	км	очень высокая

**Шкала Чеддока:*

Значение R	0,1 – 0,3	0,3 – 0,5	0,5 – 0,7	0,7 – 0,9	0,9 – 0,999
Тесная связи	слабая	умеренная	заметная	высокая	очень высокая

Влияние на стоимость земли под жилую застройку, дачное строительство оказывает экономико-географическое, социальное положение самого населенного пункта, в котором

расположен участок, оснащенность транспортом, наличием основных трасс, т.е. доступность, а также его экономический потенциал. На землю рекреационного назначения оказывает влияние экологического состояния региона, наличие естественных природных особенностей (лес, озеро ипр.). На стоимость земли сельскохозяйственного назначения оказывает местоположение в регионе относительно населенных пунктов, в разрезе возможного перевода в другую категорию. Следует особо отметить, что согласно ФСО №7, п.11, б) «Если рынок недвижимости неразвит и данных, позволяющих составить представление о ценах сделок и (или) предложений с сопоставимыми объектами недвижимости, недостаточно, допускается расширить территорию исследования за счет территорий, схожих по экономическим характеристикам с местоположением оцениваемого объекта». Различие в стоимости земельных участков, оформленных на праве собственности и праве аренды, заключается в сумме затрат, которые несет арендатор земельного участка при выкупе его в собственность. Указанные затраты в общем случае включают в себя выкупную стоимость земельного участка, определенную в соответствии с местными нормативными документами, и составляет к-ты от 073-0,86.

В открытых источниках информации предоставлены предложения о продаже земельных участков на обычных, рыночных условиях продажи, то есть когда сделка совершается на открытом рынке в условиях конкуренции, без влияния каких-либо чрезвычайных обстоятельств потенциальным сторонам сделки предоставляется вся необходимая информация о предмете сделки. Ценам на земельные участки свойственен принцип изменения, согласно которому стоимость обычно не остается постоянной и меняется с течением времени. Цена предложения обычно разниться с реальной ценой сделки. Разница образуется в процессе торга между покупателем и продавцом и зависит от многих факторов. Сделки купли-продажи объектов недвижимости осуществляются с разницей от цен изначального предложения, так как первоначальная стоимость всегда завышена, и это завышение рассчитано на «торг». Согласно источника: Справочник оценщика недвижимости.том3. под ред.Лейфера Л.А., 2016год. Приволжского центра методического и информационного обеспечения оценки, скидка на торг для участков различного назначения составляет от 6 до 25%.

В случае, если согласно Правилам землепользования и застройки, объекты расположенные в зонах, которые подразумевают возможное возведение различных схожих объектов недвижимости (Ж4, СД, ОД) и что позволяет при необходимости беспрепятственно изменить назначение земельного участка: «Любой вид разрешенного использования из предусмотренных зонированием территорий видов выбирается самостоятельно, без дополнительных разрешений и процедур согласования.."(Статья 7. ЗК РФ), влияние данного фактора незначительно. В теории земельные участки меньшей площади имеют более высокую удельную стоимость 1 кв. м., т.к. в них закладываются затраты на размежевание и переоформление. Влияние фактора масштаба так же описано в Справочнике оценщика недвижимости -2016 и для земельных участков различной категории и площади выведены соответствующие коэффициенты, которые составляют от 0,8 до 1,38.

К экономическим характеристикам относятся характеристики, которые оказывают влияние на доходность объекта. Одной из основных характеристик рынка, отражающих доходность является коэффициент капитализации – ставка, с помощью которой осуществляется переход от величины текущего чистого дохода (отдачи) на ту часть

вложенного капитала, который может быть отнесен к земельному участку и его возмещение.

Матрицы коэффициентов

Таблица 52

Земельные участки под индустриальную застройку						
Площадь, га		аналог				
		<1	1-2,5	2,5-5	5-10	≥10
объект оценки	<1	1,00	1,06	1,14	1,22	1,25
	1-2,5	0,95	1,00	1,08	1,15	1,18
	2,5-5	0,88	0,93	1,00	1,07	1,10
	5-10	0,82	0,87	0,93	1,00	1,03
	≥10	0,80	0,84	0,91	0,97	1,00

Таблица 53

Земельные участки под офисно-торговую застройку						
Площадь, га		аналог				
		<0,1	0,1-0,5	0,5-1,0	1,0-3,0	≥3
объект оценки	<0,1	1,00	1,11	1,21	1,33	1,38
	0,1-0,5	0,90	1,00	1,09	1,20	1,24
	0,5-1,0	0,83	0,92	1,00	1,10	1,14
	1,0-3,0	0,75	0,84	0,91	1,00	1,04
	≥3	0,73	0,81	0,88	0,96	1,00

Таблица 54

Земельные участки сельскохозяйственного назначения					
Площадь, га		аналог			
		<10	10-30	30-100	≥100
объект оценки	<10	1,00	1,08	1,22	1,28
	10-30	0,93	1,00	1,13	1,19
	30-100	0,82	0,88	1,00	1,05
	≥100	0,78	0,84	0,96	1,00

Таблица 55

Земельные участки под МЖС					
Площадь, га		аналог			
		<0,5	0,5-1,5	1,5-5	≥5
объект оценки	<0,5	1,00	1,06	1,18	1,23
	0,5-1,5	0,94	1,00	1,11	1,15
	1,5-5	0,85	0,90	1,00	1,04
	≥5	0,81	0,87	0,96	1,00

Таблица 56

Земельные участки под ИЖС						
Площадь, кв.м		аналог				
		<1500	1500-3000	3000-6000	6000-10000	≥10000
объект оценки	<1500	1,00	1,06	1,16	1,26	1,30
	1500-3000	0,95	1,00	1,10	1,19	1,23
	3000-6000	0,86	0,91	1,00	1,08	1,12
	6000-10000	0,79	0,84	0,92	1,00	1,03
	≥10000	0,77	0,81	0,89	0,97	1,00

Таблица 57

Земельные участки подобъекты рекреации					
Площадь, га		аналог			
		<1	1-3	3-10	≥10
объект оценки	<1	1,00	1,06	1,18	1,23
	1-3	0,94	1,00	1,11	1,15
	3-10	0,85	0,90	1,00	1,04
	≥10	0,81	0,87	0,96	1,00

Таблица 58

Земельные участки под объекты придорожного сервиса						
Площадь, га		аналог				
		<1	1-2,5	2,5-5	5-10	≥10
объект оценки	<1	1,00	1,06	1,15	1,23	1,27
	1-2,5	0,94	1,00	1,08	1,16	1,20
	2,5-5	0,87	0,92	1,00	1,07	1,11
	5-10	0,81	0,86	0,93	1,00	1,03
	≥10	0,79	0,84	0,90	0,97	1,00

Существенным для экономики и ценности объекта являются возможности экономии ресурсов. От отношения полезной площади к общей площади помещений зависит характеристика доходности объекта: чем больше это отношение, тем больше отношение дохода к затратам на эксплуатацию объекта и тем меньше доля суммы, подлежащей резервированию на воспроизводство объекта (возврата капитал) в чистом доходе от сдачи объекта в аренду. Экономические характеристики в большей степени влияют на стоимость объектов капитального строительства коммерческого назначения и в меньшей степени на стоимость земельных участков, поскольку для незастроенных земельных участков основное влияние имеет фактические и физические параметры и местоположение. В подавляющем большинстве предложения о продаже земельных участков не содержат условий по передаче какого-либо дополнительного движимого имущества. Наличие движимого имущества влияет на стоимость сделки земельного участка в размере стоимости этого имущества.

1.2.4. Диапазоны корректировок земельных участков с учетом влияния различных факторов

Использование: Диапазоны корректировок приводятся с целью ограничения рамок расчетных коэффициентов корректировки и общего представления о величине корректировки. Применяется в условиях большого различия в параметрах аналога и объекта оценки. Корректировки приводятся в виде диапазонов, найденных по различным местоположениям РФ.

Результаты определений диапазонов корректировок сведены в общую таблицу:

Таблица 24. Диапазоны корректировок для факторов влияния на стоимость земельных участков

№ п/п	Наименование ЗУ	Условия		Диапазоны корректировок	Местоположение земельных участков
Городские земельные участки					
1	Городского коммерческого назначения (торговля, офисы, сервис)	Близость ж/д вокзала	Удаление на 0,3-0,8 км.	0…21%	Города РФ
2	Городского коммерческого назначения (торговля, офисы, сервис)	Близость к метро	Удаление на 0,3-0,4 км.	0…13%	Мск, СПб
3	Городского коммерческого назначения (торговля, офисы, сервис)	Близость к остановке транспорта	Удаление на 0,3-0,5 км.	0…9%	Города РФ
4	Городского коммерческого назначения (торговля, офисы, сервис)	Близость к остановке транспорта	Удаление на 0,1-0,2 км.	различия не выявлены	Мск, СПб
5	Городского коммерческого назначения (торговля, офисы, сервис)	Наличие рядом церкви	Удаление на 0,3-0,5 км.	различия не выявлены	Мск, СПб
6	Городского коммерческого назначения (торговля, офисы, сервис)	Наличие инженерных сетей на участке	Отсутствие инженерных сетей	различия не выявлены	Мск, СПб
7	Городского коммерческого назначения (торговля, офисы, сервис)	Наличие ИРД	Без ИРД	10…26%	Мск, СПб, М.О.
8	Городского коммерческого назначения (торговля, офисы, сервис)	Наличие культурно-исторического ансамбля	Удаленность от ансамбля до 0,5 км.	0…12%	Мск, СПб
9	Городского коммерческого назначения (торговля, офисы, сервис)	Наличие источника экологической опасности (химзавод, выбросы)	Отсутствие источников экологической опасности в зоне до 3 км.	0…-28%	Мск, СПб
Земли мелких населенных пунктов					
1	Под и.ж.с.	Наличие газа на участке	Отсутствие газа и возможности подключения	19…24%	Краснодарский край, М.О, Ленинградская обл.
2	Под и.ж.с.	Наличие газа рядом с участком	Отсутствие газа и возможности подключения	12…23%	Краснодарский край, М.О, Ленинградская обл.
3	Под и.ж.с.	Наличие леса или водоема рядом	Отсутствие леса, водоема	5…13%	Краснодарский край, М.О, Ленинградская обл.
5	Под и.ж.с.	Наличие культурно-исторического ансамбля	Удаленность от ансамбля до 1,5 км.	0…18%	Краснодарский край, М.О, Ленинградская обл.
6	Под и.ж.с.	Наличие рядом церкви	Удаление на 0,3-0,5 км.	0…8%	М.О.
7	Под и.ж.с.	Наличие школы	Отсутствие школы	0…12%	М.О.
8	Под и.ж.с.	Наличие рядом федеральной трассы	Отсутствие федеральной трассы	9…25%	М.О.
9	Под и.ж.с.	Наличие дороги с твердым покрытием	Дорога грунтовая, гравийная	0…8%	М.О.
10	Под и.ж.с.	Наличие магазинов	Отсутствие магазинов	0…38%	М.О.
Земли загородных владений до 30 км. от городов					
1	Под коттеджную застройку	Наличие общей канализации	Отсутствие общей канализации	8…16%	М.О.
2	Под коттеджную застройку	Наличие рядом выезда на федеральную или муниципальную трассу	Выезд свыше 2 км.	0…11%	М.О.
3	Под коттеджную застройку	Наличие дороги с твердым покрытием	Дорога грунтовая, гравийная	0…10%	М.О.
4	Под коттеджную застройку	Наличие леса и водоема	Отсутствие леса, водоема	4…15%	М.О.
5	Под коттеджную застройку	Централизованная охрана участков	Без охраны	4…6%	М.О.

9.1.1. Активный рынок

Значения скидки на торг, усредненные по городам России, и границы доверительных интервалов

Таблица 77

Класс объектов	Активный рынок		
	Среднее	Доверительный интервал	
Цены предложений объектов			
1. Земельные участки под индустриальную застройку	10,2%	9,8%	10,7%
2. Земельные участки под офисно-торговую застройку	9,7%	9,2%	10,1%
3. Земельные участки сельскохозяйственного назначения	9,2%	8,8%	9,7%
4.1. Земельные участки под МЖС	12,7%	12,0%	13,3%
4.2. Земельные участки под ИЖС	8,2%	7,6%	8,7%
5. Земельные участки под объекты рекреации	7,8%	7,3%	8,4%
6. Земельные участки под объекты придорожного сервиса	10,7%	10,1%	11,3%

9.1.2. Неактивный рынок

Значения скидки на торг, усредненные по городам России, и границы доверительных интервалов

Таблица 79

Класс объектов	Неактивный рынок		
	Среднее	Доверительный интервал	
Цены предложений объектов			
1. Земельные участки под индустриальную застройку	18,6%	17,9%	19,4%
2. Земельные участки под офисно-торговую застройку	16,0%	15,4%	16,6%
3. Земельные участки сельскохозяйственного назначения	23,1%	22,2%	24,1%
4.1. Земельные участки под МЖС	16,5%	15,8%	17,2%
4.2. Земельные участки под ИЖС	14,8%	14,1%	15,5%
5. Земельные участки под объекты рекреации	21,2%	20,2%	22,1%
6. Земельные участки под объекты придорожного сервиса	18,0%	17,3%	18,7%

3. ПРОЦЕСС ОЦЕНКИ

3.1. ЭТАПЫ ПРОВЕДЕНИЯ ОЦЕНКИ

В соответствии с п. 14 ФСО №1 «Общие понятия оценки, подходы к оценке и требования к проведению оценки», утвержденного приказом Минэкономразвития РФ от 20 мая 2015 г. №297, проведение оценки объекта включает в себя следующие этапы:

- заключение Договора на проведение оценки, включающего задание на оценку;
- сбор и анализ информации, необходимой для проведения оценки;
- оценщик изучает количественные и качественные характеристики объекта оценки, собирает информацию, существенную для определения стоимости объекта оценки теми подходами и методами, которые на основании суждения оценщика должны быть применены при проведении оценки, в том числе:

  a) информацию о политических, экономических, социальных и экологических и прочих факторах, оказывающих влияние на стоимость объекта оценки;

  b) информацию о спросе и предложении на рынке, к которому относится объект оценки, включая информацию о факторах, влияющих на спрос и предложение, количественных и качественных характеристиках данных факторов;

  c) информацию об объекте оценки, включая правоустанавливающие документы, сведения об обременениях, связанных с объектом оценки, информацию о физических свойствах объекта оценки, его технических и эксплуатационных характеристиках, износе и устареваниях, прошлых и ожидаемых доходах и затратах, данные бухгалтерского учета и отчетности, относящиеся к объекту оценки, а также иную информацию, существенную для определения стоимости объекта оценки.
- применение подходов к оценке, включая выбор методов оценки и осуществление необходимых расчетов;
- согласование (обобщение) результатов применения подходов к оценке и определение итоговой величины стоимости объекта оценки;
- составление отчета об оценке.

3.2. ПОДХОДЫ К ОЦЕНКЕ

Согласно методическим рекомендациям по определению рыночной стоимости земельных участков, утвержденных Минимущества России в соответствии с постановлением Правительства Российской Федерации от 6 июля 2001 г. № 519 «Об утверждении стандартов оценки», оценка земельных участков сельскохозяйственного назначения производится исходя из их разрешенного, неистощительного и наиболее эффективного использования с учетом особенностей сельскохозяйственного районирования территории.

При оценке рыночной стоимости сельскохозяйственных угодий методом сравнения продаж и методом капитализации земельной ренты в составе факторов стоимости следует учитывать плодородие земельного участка, а также влияние экологических факторов. К числу основных факторов, определяющих плодородие земельного участка, в частности, относятся: качественные характеристики почвенного слоя земельного участка (содержание питательных веществ, влагообеспеченность, аэрация, механический состав, структурный состав, кислотность и др.), рельеф, микроклимат.

При оценке рыночной стоимости сельскохозяйственных угодий методом капитализации земельной ренты существуют особенности расчета земельной ренты, связанные с принятой системой учета плодородия земельного участка.

Земельная рента рассчитывается как разность между валовым доходом и затратами на ведение сельскохозяйственного производства с учетом прибыли предпринимателя. Валовой доход рассчитывается для единицы площади земельного участка как произведение нормативной урожайности сельскохозяйственной культуры на ее рыночную цену.

Нормативная урожайность сельскохозяйственной культуры определяется плодородием земельного участка, измеряемым в баллах бонитета.

Расчет издержек в денежном выражении осуществляется исходя из сложившихся в районе расположения земельного участка рыночных цен.

При расчете валового дохода сенокосов и пастбищ следует исходить из их нормативной урожайности. Нормативная урожайность сенокосов и пастбищ определяется ее пересчетом в центнеры кормовых единиц (1 центнер кормовых единиц равняется 1 центнеру овса). При этом величина валового дохода определяется на основе рыночной цены овса.

В случае использования иных методов в отчете об оценке целесообразно раскрыть их содержание и обосновать использование1).

Метод сравнения продаж

Метод применяется для оценки земельных участков, как занятых зданиями, строениями и (или) сооружениями (далее - застроенных земельных участков), так и земельных участков, не занятых зданиями, строениями и (или) сооружениями (далее - незастроенных земельных участков). Условие применения метода - наличие информации о ценах сделок с земельными участками, являющимися аналогами оцениваемого. При отсутствии информации о ценах сделок с земельными участками допускается использование цен предложения (спроса).

Метод предполагает следующую последовательность действий:

определение элементов, по которым осуществляется сравнение объекта оценки с объектами - аналогами (далее - элементов сравнения);

определение по каждому из элементов сравнения характера и степени отличий каждого аналога от оцениваемого земельного участка;

определение по каждому из элементов сравнения корректировок цен аналогов, соответствующих характеру и степени отличий каждого аналога от оцениваемого земельного участка;

корректировка по каждому из элементов сравнения цен каждого аналога, сглаживающая их отличия от оцениваемого земельного участка;

расчет рыночной стоимости земельного участка путем обоснованного обобщения скорректированных цен аналогов.

К элементам сравнения относятся факторы стоимости объекта оценки (факторы, изменение которых влияет на рыночную стоимость объекта оценки) и сложившиеся на рынке характеристики сделок с земельными участками.

Наиболее важными факторами стоимости, как правило, являются:

местоположение и окружение;

целевое назначение, разрешенное использование, права иных лиц на земельный участок;

физические характеристики (рельеф, площадь, конфигурация и др.);

транспортная доступность;

инфраструктура (наличие или близость инженерных сетей и условия подключения к ним, объекты социальной инфраструктуры и т.п.).

К характеристикам сделок с земельными участками, в том числе, относятся:

условия финансирования сделок с земельными участками (соотношение собственных и заемных средств, условия предоставления заемных средств);

условия платежа при совершении сделок с земельными участками (платеж денежными средствами, расчет векселями, взаимозачеты, бартер и т.п.);

обстоятельства совершения сделки с земельными участками (был ли земельный участок представлен на открытый рынок в форме публичной оферты, аффилированность покупателя и продавца, продажа в условиях банкротства и т.п.);

изменение цен на земельные участки за период с даты заключения сделки с аналогом до даты проведения оценки.

Характер и степень отличий аналога от оцениваемого земельного участка устанавливаются в разрезе элементов сравнения путем прямого сопоставления каждого аналога с объектом оценки. При этом предполагается, что сделка с объектом оценки будет совершена исходя из сложившихся на рынке характеристик сделок с земельными участками.

Корректировки цен аналогов по элементам сравнения могут быть определены как для цены единицы измерения аналога (например, гектар, квадратный метр), так и для цены аналога в целом. Корректировки цен могут рассчитываться в денежном или процентном выражении.

Величины корректировок цен, как правило, определяются следующими способами:

прямым попарным сопоставлением цен аналогов, отличающихся друг от друга только по одному элементу сравнения, и определением на базе полученной таким образом информации корректировки по данному элементу сравнения;

прямым попарным сопоставлением дохода двух аналогов, отличающихся друг от друга только по одному элементу сравнения, и определения путем капитализации разницы в доходах корректировки по данному элементу сравнения;

корреляционно - регрессионным анализом связи между изменением элемента сравнения и изменением цен аналогов (цен единиц измерения аналогов) и определением уравнения связи между значением элемента сравнения и величиной рыночной стоимости земельного участка;

определением затрат, связанных с изменением характеристики элемента сравнения, по которому аналог отличается от объекта оценки;

экспертным обоснованием корректировок цен аналогов.

В результате определения и внесения корректировок цены аналогов (единицы измерения аналогов), как правило, должны быть близки друг к другу. В случае значительных различий скорректированных цен аналогов целесообразно выбрать другие аналоги; элементы, по которым проводится сравнение; значения корректировок.

Данный метод был использован при оценке объектов.

Метод выделения

Метод применяется для оценки застроенных земельных участков.

Условия применения метода:

наличие информации о ценах сделок с едиными объектами недвижимости, аналогичными единому объекту недвижимости, включающему в себя оцениваемый земельный участок. При отсутствии информации о ценах сделок допускается использование цен предложения (спроса);

соответствие улучшений земельного участка его наиболее эффективному использованию.

Метод предполагает следующую последовательность действий:

определение элементов, по которым осуществляется сравнение единого объекта недвижимости, включающего в себя оцениваемый земельный участок, с объектами - аналогами;

определение по каждому из элементов сравнения характера и степени отличий каждого аналога от единого объекта недвижимости, включающего в себя оцениваемый земельный участок;

определение по каждому из элементов сравнения корректировок цен аналогов, соответствующих характеру и степени отличий каждого аналога от единого объекта недвижимости, включающего в себя оцениваемый земельный участок;

корректировка по каждому из элементов сравнения цен каждого аналога, сглаживающая их отличия от единого объекта недвижимости, включающего в себя оцениваемый земельный участок;

расчет рыночной стоимости единого объекта недвижимости, включающего в себя оцениваемый земельный участок, путем обоснованного обобщения скорректированных цен аналогов;

расчет стоимости замещения или стоимости воспроизводства улучшений оцениваемого земельного участка;

расчет рыночной стоимости оцениваемого земельного участка путем вычитания из рыночной стоимости единого объекта недвижимости, включающего в себя оцениваемый земельный участок, стоимости замещения или стоимости воспроизводства улучшений земельного участка.

Сумма затрат на создание улучшений земельного участка может определяться с использованием укрупненных и (или) элементных стоимостных показателей.

К укрупненным стоимостным показателям относятся как показатели, характеризующие параметры объекта в целом - квадратный, кубический, погонный метр, так и показатели по комплексам и видам работ.

К элементным стоимостным показателям относятся элементные цены и расценки, используемые при определении суммы затрат на создание улучшений.

Укрупненные и элементные стоимостные показатели, рассчитанные в зафиксированном на конкретную дату уровне цен (базисном уровне цен), могут быть пересчитаны в уровень цен на дату оценки с использованием системы текущих и прогнозных индексов изменения стоимости строительства.

Расчет суммы затрат на создание улучшений с использованием элементных стоимостных показателей может осуществляться также с использованием ресурсного и ресурсно - индексного методов. Ресурсный (ресурсно - индексный) метод состоит в калькулировании в текущих (прогнозных) ценах и тарифах всех ресурсов (элементов затрат), необходимых для создания улучшений.

При определении суммы затрат на создание улучшений земельного участка следует учитывать прибыль инвестора - величину наиболее вероятного вознаграждения за инвестирование капитала в создание улучшений. Прибыль инвестора может рассчитываться как разность между ценой продажи и затратами на создание аналогичных объектов. Прибыль инвестора также может быть рассчитана как отдача на капитал при его наиболее вероятном аналогичном по уровню рисков инвестировании.

При определении стоимости замещения или стоимости воспроизводства учитывается величина накопленного износа улучшений.

Накопленный износ улучшений может определяться в целом или в денежном выражении как сумма физического, функционального и части экономического износа, относящегося к улучшениям.

Физическим износом является потеря стоимости улучшений, обусловленная ухудшением их физических свойств.

Функциональным износом является потеря стоимости улучшений, обусловленная несоответствием объемно - планировочного решения, строительных материалов и инженерного оборудования улучшений, качества произведенных строительных работ или других характеристик улучшений современным рыночным требованиям, предъявляемым к данному типу улучшений.

Экономическим износом является потеря стоимости единого объекта недвижимости, обусловленная отрицательным воздействием внешних по отношению к нему факторов.

Физический и функциональный износ могут быть устранимыми и неустранимыми. Экономический износ, как правило, является неустранимым. При этом износ является устранимым, если затраты на его устранение меньше, чем увеличение стоимости объекта недвижимости в результате его устранения.

В связи с отсутствием концепции по застройке земельного участка данный метод в оценке не использовался.

Метод распределения

Метод применяется для оценки застроенных земельных участков.

Условия применения метода:

наличие информации о ценах сделок с едиными объектами недвижимости, аналогичными единому объекту недвижимости, включающему в себя оцениваемый земельный участок. При отсутствии информации о ценах сделок допускается использование цен предложения (спроса);

наличие информации о наиболее вероятной доле земельного участка в рыночной стоимости единого объекта недвижимости;

соответствие улучшений земельного участка его наиболее эффективному использованию.

Метод предполагает следующую последовательность действий:

определение элементов, по которым осуществляется сравнение единого объекта недвижимости, включающего в себя оцениваемый земельный участок, с объектами - аналогами;

определение по каждому из элементов сравнения характера и степени отличий каждого аналога от единого объекта недвижимости, включающего в себя оцениваемый земельный участок;

определение по каждому из элементов сравнения корректировок цен аналогов, соответствующих характеру и степени отличий каждого аналога от единого объекта недвижимости, включающего в себя оцениваемый земельный участок;

корректировка по каждому из элементов сравнения цен каждого аналога, сглаживающая их отличия от единого объекта недвижимости, включающего в себя оцениваемый земельный участок;

расчет рыночной стоимости единого объекта недвижимости, включающего в себя оцениваемый земельный участок, путем обоснованного обобщения скорректированных цен аналогов;

расчет рыночной стоимости оцениваемого земельного участка путем умножения рыночной стоимости единого объекта недвижимости, включающего в себя оцениваемый земельный участок, на наиболее вероятное значение доли земельного участка в рыночной стоимости единого объекта недвижимости.

В связи с отсутствием концепции по застройке земельного участка данный метод в оценке не использовался.

Метод капитализации земельной ренты

Метод применяется для оценки застроенных и незастроенных земельных участков. Условие применения метода - возможность получения земельной ренты от оцениваемого земельного участка.

Метод предполагает следующую последовательность действий:

расчет земельной ренты, создаваемой земельным участком;

определение величины соответствующего коэффициента капитализации земельной ренты;

расчет рыночной стоимости земельного участка путем капитализации земельной ренты.

Под капитализацией земельной ренты понимается определение на дату проведения оценки стоимости всех будущих равных между собой или изменяющихся с одинаковым темпом величин земельной ренты за равные периоды времени. Расчет производится путем деления величины земельной ренты за первый после даты проведения оценки период на определенный оценщиком соответствующий коэффициент капитализации.

В рамках данного метода величина земельной ренты может рассчитываться как доход от сдачи в аренду земельного участка на условиях, сложившихся на рынке земли.

Основными способами определения коэффициента капитализации являются:

деление величины земельной ренты по аналогичным земельным участкам на цену их продажи;

увеличение безрисковой ставки отдачи на капитал на величину премии за риск, связанный с инвестированием капитала в оцениваемый земельный участок.

При этом под безрисковой ставкой отдачи на капитал понимается ставка отдачи при наименее рискованном инвестировании капитала (например, ставка доходности по депозитам банков высшей категории надежности или ставка доходности к погашению по государственным ценным бумагам).

В связи с отсутствием достоверных данных об аренде земельных участков этот метод в расчетах не использовался

Метод остатка

Метод применяется для оценки застроенных и незастроенных земельных участков. Условие применения метода - возможность застройки оцениваемого земельного участка улучшениями, приносящими доход.

Метод предполагает следующую последовательность действий:

расчет стоимости воспроизводства или замещения улучшений, соответствующих наиболее эффективному использованию оцениваемого земельного участка;

расчет чистого операционного дохода от единого объекта недвижимости за определенный период времени на основе рыночных ставок арендной платы;

расчет чистого операционного дохода, приходящегося на улучшения, за определенный период времени как произведения стоимости воспроизводства или замещения улучшений на соответствующий коэффициент капитализации доходов от улучшений;

расчет величины земельной ренты как разности чистого операционного дохода от единого объекта недвижимости за определенный период времени и чистого операционного дохода, приходящегося на улучшения за соответствующий период времени;

расчет рыночной стоимости земельного участка путем капитализации земельной ренты.

Метод допускает также следующую последовательность действий:

расчет стоимости воспроизводства или замещения улучшений, соответствующих наиболее эффективному использованию оцениваемого земельного участка;

расчет чистого операционного дохода от единого объекта недвижимости за определенный период времени на основе рыночных ставок арендной платы;

расчет рыночной стоимости единого объекта недвижимости путем капитализации чистого операционного дохода за определенный период времени;

расчет рыночной стоимости земельного участка путем вычитания из рыночной стоимости единого объекта недвижимости стоимости воспроизводства или замещения улучшений.

Чистый операционный доход равен разности действительного валового дохода и операционных расходов. При этом из действительного валового дохода вычитаются только те операционные расходы, которые, как правило, несет арендодатель.

Действительный валовой доход равен разности потенциального валового дохода и потерь от простоя помещений и потерь от неплатежей за аренду.

Потенциальный валовой доход равен доходу, который можно получить от сдачи всей площади единого объекта недвижимости в аренду при отсутствии потерь от невыплат арендной платы. При оценке земельного участка арендные ставки за пользование единым объектом недвижимости рассчитываются на базе рыночных ставок арендной платы (наиболее вероятных ставок арендной платы, по которым объект оценки может быть сдан в аренду на открытом рынке в условиях конкуренции, когда стороны сделки действуют разумно, располагая всей необходимой информацией, а на величине ставки арендной платы не отражаются какие-либо чрезвычайные обстоятельства).

Для пустующих и используемых собственником для собственных нужд помещений также используются рыночные ставки арендной платы. В потенциальный доход включаются и другие доходы, получаемые за счет неотделимых улучшений недвижимости, но не включенные в арендную плату.

Величина операционных расходов определяется исходя из рыночных условий сдачи в аренду единых объектов недвижимости. Операционные расходы подразделяются на: постоянные - не зависящие от уровня заполняемости единого объекта недвижимости, переменные - зависящие от уровня заполняемости единого объекта недвижимости и расходы на замещение элементов улучшений со сроком использования меньше, чем срок использования улучшений в целом (далее - элементов с коротким сроком использования). В состав операционных расходов не входят амортизационные отчисления по недвижимости и расходы по обслуживанию долговых обязательств по недвижимости.

Расчет расходов на замещение элементов улучшений с коротким сроком использования производится путем деления суммы затрат на создание данных элементов улучшений на срок их использования. В процессе выполнения данных расчетов целесообразно учитывать возможность процентного наращивания денежных средств для замены элементов с коротким сроком использования.

Управленческие расходы включаются в состав операционных расходов независимо от того, кто управляет объектом недвижимости - собственник или управляющий.

При расчете коэффициента капитализации для улучшений земельного участка следует учитывать наиболее вероятный темп изменения дохода от улучшений и наиболее вероятное

изменение стоимости улучшений (например, при уменьшении стоимости улучшений - учитывать возврат капитала, инвестированного в улучшения).

В связи с отсутствием концепции по застройке земельного участка данный метод в оценке не использовался.

Метод предполагаемого использования

Метод применяется для оценки застроенных и незастроенных земельных участков.

Условие применения метода - возможность использования земельного участка способом, приносящим доход.

Метод предполагает следующую последовательность действий:

определение суммы и временной структуры расходов, необходимых для использования земельного участка в соответствии с вариантом его наиболее эффективного использования (например, затрат на создание улучшений земельного участка или затрат на разделение земельного участка на отдельные части, отличающиеся формами, видом и характером использования);

определение величины и временной структуры доходов от наиболее эффективного использования земельного участка;

определение величины и временной структуры операционных расходов, необходимых для получения доходов от наиболее эффективного использования земельного участка;

определение величины ставки дисконтирования, соответствующей уровню риска инвестирования капитала в оцениваемый земельный участок;

расчет стоимости земельного участка путем дисконтирования всех доходов и расходов, связанных с использованием земельного участка.

При этом под дисконтированием понимается процесс приведения всех будущих доходов и расходов к дате проведения оценки по определенной оценщиком ставке дисконтирования.

Для приведения всех будущих доходов и расходов к дате проведения оценки используются ставки дисконтирования, получаемые на основе анализа ставок отдачи на капитал аналогичных по уровню рисков инвестиций.

Источником доходов может быть сдача в аренду, хозяйственное использование земельного участка или единого объекта недвижимости либо продажа земельного участка или единого объекта недвижимости в наиболее вероятные сроки по рыночной стоимости.

Расчет доходов в варианте сдачи недвижимости в аренду должен предусматривать учет дохода от продажи единого объекта недвижимости в конце прогнозного периода.

В связи с отсутствием концепции по застройке земельного участка данный метод в оценке не использовался.

АНАЛИЗ НАИБОЛЕЕ ЭФФЕКТИВНОГО ИСПОЛЬЗОВАНИЯ ОБЪЕКТА ОЦЕНКИ

Анализ наиболее эффективного использования является основополагающим принципом при определении рыночной стоимости объекта недвижимости. Данный анализ позволяет определить наиболее конкурентоспособное использование объекта недвижимости, т.е. такое использование, которому соответствует ожидание максимальной рыночной стоимости оцениваемого объекта.

Наиболее эффективное использование – это разумный вариант использования земельного участка и существующих строений на нем, который является юридически правомочным, физически возможным, финансово обеспеченным и максимально экономичным на дату оценки (т.е. дающим максимальную полезность от использования оцениваемого земельного участка).

В основе концепции рыночной стоимости недвижимости лежит предпосылка о фундаментальном значении распределения величин стоимости земельного участка и объекта в целом. Стоимость земельного участка составляет от 25% до 70% (приложение 1) от общей стоимости объекта недвижимости в зависимости от эффективности его использования[8].В условиях Российского рынка эта величина лежит в том же диапазоне[9]. Для наиболее эффективного использования эта величина составляет 25-35% (приложение 1) и может увеличиваться, если эффективность использования земельного участка уменьшается. Это

положение определяет сущность свойства рыночной стоимости земельного участка – земельный участок износу не подлежит при правильном его использовании. Иначе говоря, те улучшения, которые производятся на земельном участке, в виде строений, сооружений, коммуникаций, лесных насаждений и т.п. увеличивают стоимость объекта в целом, в зависимости от того, насколько эти улучшения воспринимаются на рынке недвижимости. В связи с этим для любой недвижимости может существовать наиболее эффективное использование земельного участка как свободного и использование земельного участка с находящимися на нем улучшениями, причем в общем случае эти варианты могут не совпадать. Если существующие улучшения не соответствуют наиболее эффективному использованию, стоимость земельного участка составляет большую часть в рыночной стоимости объекта в целом. В этом случае не полностью используется потенциал земельного участка и анализ использования должен рассмотреть целесообразность варианта сноса существующей застройки или возведение строений в соответствии с оптимальным назначением земельного участка. В силу этого анализ наиболее эффективного использования оцениваемого объекта обычно предусматривает две стадии.

Анализ наилучшего и наиболее эффективного использования выполняется путем проверки соответствия рассматриваемых вариантов использования следующим критериям:

Законодательная разрешенность: рассмотрение тех способов использования, которые разрешены распоряжениями по зонообразованиям, ограничениями на частную инициативу, положениями об исторических зонных и экологических законодательств. Земельный участок Категория земель: «земли населенных пунктов» с разрешенным использованием для малоэтажного жилищного строительства и рекреационных целей..

Физическая осуществимость: рассмотрение физически реальных в данной местности способов использования. На свободном земельном участке возможно строительство малоэтажных жилых домов

Финансовая осуществимость: рассмотрение того, какое физически осуществимое и разрешенное законом использование будет давать приемлемый доход владельцу.

Максимальная эффективность: рассмотрение того, какое из финансово осуществимых использований будет приносить максимально чистый доход или максимальную текущую стоимость.

При определении наилучшего и наиболее эффективного использования, Оценщик рассматривал, такие направления, как:

- Целевое назначение и разрешенное использование;
-Преобладающие способы использования аналогичных объектов недвижимости окружающие объект оценки;
- Перспективы развития района, в котором расположен объект оценки;
- Ожидаемые изменения на рынке недвижимости;
- Текущее использование объекта оценки.

Проанализировав ситуацию на рынке коммерческой недвижимости, в ближнем Подмосковье, а также полезность, дефицитность, конкурентоспособность, доступность рынка капитала, характеристики населения, расположение и площадь объекта, оценщик пришел к выводу, что наилучшее, наиболее эффективное использование объекта оценки по назначению – «земли населенных пунктов» с разрешенным использованием для малоэтажного жилищного строительства и рекреационных целей

Наилучшее использование не является абсолютным. Оно отражает мнение Оценщика в отношении наилучшего использования собственности, исходя из анализа господствующих рыночных условий.

Вывод: оценка справедливой стоимости проводится в соответствии с текущим видом разрешенного использования земельного участка: «земли населенных пунктов» с разрешенным использованием для малоэтажного жилищного строительства и рекреационных целей.

4. РАСЧЕТ СПРАВЕДЛИВОЙ СТОИМОСТИ ОБЪЕКТА ОЦЕНКИ.

Расчет справедливой стоимости

Для проведения оценки в пределах земельного участка в соответствии с его экспликацией выделяются:

- Земли, занятые зданиями, строениями, сооружениями.
- Земли, занятые внутрихозяйственными дорогами, коммуникациями, древесно-кустарниковой растительностью, замкнутые водоемы.

Рыночная оценка стоимости земельного участка определяется на основе оценки входящих в его состав земель, занятых зданиями, строениями, сооружениями.

При этом рыночная стоимость оцениваемого земельного участка определяется с учетом характеристик входящих в его состав земель, занятых внутрихозяйственными дорогами, коммуникациями, древесно–кустарниковой растительностью, которые не могут быть использованы для предпринимательской деятельности.

Земли, занятые зданиями, строениями, сооружениями, используемыми для производства, оцениваются методами оценки застроенных или предназначенных для застройки земельных участков. Земли под хозяйственными постройками (сараи или иные некапитальные строения), расположенные на сельскохозяйственных угодьях, оцениваются как сельскохозяйственные угодья.

При оценке справедливой стоимости методом сравнения продаж и методом капитализации земельной ренты в составе факторов стоимости следует учитывать влияние экологических факторов.

Земельная рента рассчитывается как разность между валовым доходом и затратами с учетом прибыли предпринимателя.

Расчет издержек в денежном выражении осуществляется исходя из сложившихся в районе расположения земельного участка рыночных цен.

При расчете издержек учитывается уровень инженерного обустройства земельного участка, в том числе плотность дорожной сети, качество дорог.

Рыночную стоимость имеют те земельные участки, которые способны удовлетворять потребности пользователя (потенциального покупателя) в течение определенного времени (принцип полезности).

Рыночная стоимость земельного участка зависит от спроса и предложения на рынке и характера конкуренции продавцов и покупателей (принцип спроса и предложения).

Рыночная стоимость земельного участка не может превышать наиболее вероятные затраты на приобретение объекта эквивалентной полезности (принцип замещения).

Рыночная стоимость земельного участка зависит от ожидаемой величины, срока и вероятности получения дохода от земельного участка за определенный период времени при наиболее эффективном его использовании, без учета доходов от других факторов производства, привлекаемых к земельному участку для предпринимательской деятельности (принцип ожидания).

Рыночная стоимость земельных участков изменяется во времени и определяется на конкретную дату (принцип изменения).

Рыночная стоимость земельного участка зависит от изменения его целевого назначения, разрешенного использования, прав иных лиц на земельный участок, разделения имущественных прав на земельный участок.

Справедливая стоимость земельного участка зависит от его местоположения и влияния внешних факторов.

4.1. РАСЧЕТ СТОИМОСТИ ПО ЗАТРАТНОМУ ПОДХОДУ.

Затратный подход не применяется для самостоятельной оценки земельного участка, так как земельный участок является не возобновляемым активом.

В оценочной практике возможно использование элементов затратного подхода в сравнительном и доходном подходах для расчета стоимости улучшений земельного участка.

Учитывая вышеизложенное, Оценщик отказывается от применения затратного подхода в отношении расчета справедливой стоимости земельного участка.

4.2. РАСЧЕТ СТОИМОСТИ ПО ДОХОДНОМУ ПОДХОДУ.

Доходный подход применяется для самостоятельной оценки земельного участка, если существует достоверная информация о совершенных сделках аренды, а так же о предложениях о сдаче в аренду земельных участков.

На дату оценки нет достоверно информации об сделках аренды а так же предложений об аренде.

Учитывая вышеизложенное, Оценщик отказывается от применения доходного подхода в отношении расчета справедливой стоимости земельного участка.

4.3. РАСЧЕТ СТОИМОСТИ ПО СРАВНИТЕЛЬНОМУ ПОДХОДУ.

Основой применения данного подхода является тот факт, что стоимость объекта оценки непосредственно связана с ценой продажи аналогичных объектов. Каждая сопоставимая продажа сравнивается с объектом оценки. В цену сопоставимой продажи вносятся поправки (корректировки), отражающие существенные различия между ними.

При использовании сравнительного подхода Оценщиком были предприняты следующие шаги:

- сбор данных, изучение рынка недвижимости, отбор аналогов из числа сделок купли-продажи и предложений на продажу (публичных оферт);
- проверка информации по каждому отобранному аналогу о цене продажи и запрашиваемой цене, оплате сделки, физических характеристиках, и иных условиях сделки;
- анализ и сравнение каждого аналога с объектом оценки по времени продажи (выставлению оферты), местоположению, физическим характеристикам и условиям продажи;
- корректировка цен продаж или запрашиваемых цен по каждому аналогу в соответствии с имеющимися различиями между ним и объектом оценки;
- согласование скорректированных цен аналогов и вывод показателя стоимости объекта оценки.

При сравнительном анализе стоимости объекта оценки с ценами аналогов Оценщик использовал данные по ценам предложений (публичных оферт) аналогичных объектов, взятых из открытых источников (печатных изданий, официальных интернет-сайтов, данных риэлтерских агентств).

Такой подход, по мнению Оценщика, оправдан с той точки зрения, что потенциальный покупатель прежде, чем принять решение о приобретении недвижимости проанализирует текущее рыночное предложение и придет к заключению о возможной цене, учитывая все достоинства и недостатки относительно объектов сравнения.

При отсутствии в свободном доступе баз данных (листингов) с ценами реальных сделок по состоянию на дату оценки (данные Рос реестра в открытом доступе указывают данные по сделкам по 2012 года включительно), на которые опираются в своей работе оценщики большинства стран мира, Оценщик справедливо сделал вывод, что данные публичных оферт наиболее близки к реальным ценам сделок купли-продажи, и, следовательно, в наибольшей степени отвечают требованиям российского законодательства в области оценки.

Таким образом, Оценщиком в процессе расчётов были использованы данные, именуемые в ГК РФ как «оферта» и «публичная оферта» (Ст. 435 и 437). Следовательно, Оценщик гипотетически (с учетом соответствующих корректировок) предполагал, что лицо, «сделавшее предложение, считает себя заключившим договор с адресатом, которым будет принято предложение».

Данные об аналогах проанализированы Оценщиком и сведены в расчётную таблицу. В ходе анализа к ценам аналогов были внесены корректировки на различия, существующие между аналогами и объектом оценки.

Отрицательная корректировка вносится в случае, если по данному показателю аналог превосходит объект оценки, а **положительная** - если по данному показателю аналог ему уступает.

Величина корректировки определялась Оценщиком экспертным путем или на основании весовой доли элемента сравнения в общей стоимости объекта оценки.

Расчет стоимости земельного участка.

Для проведения расчетов по сравнительному подходу были отобраны наиболее сходные по своим характеристикам и местоположению земельные участки.

Все анализируемые объекты выставлены на продажу, во время, совпадающее с датой оценки, в связи с этим, корректировка на дату не проводилась.

Полная информация Print Screen, с указанием ссылок на источник информации представлена в Приложении к настоящему отчету.

Выбор единицы сравнения

Поскольку объекты могут различаться по размеру и числу входящих в них элементов, при проведении сравнения можно столкнуться с определенными сложностями. Поэтому данные нужно привести к одному наиболее удобному значению. Таким значением может стать соответствующая единица измерения типичная для определенного сегмента рынка.

Объектом оценки настоящего Отчет являются земельные участки. На данном сегменте рынка принято апеллировать показателем стоимости 1 сотки или 1 га. В качестве единицы сравнения выбирается 1 сотка.

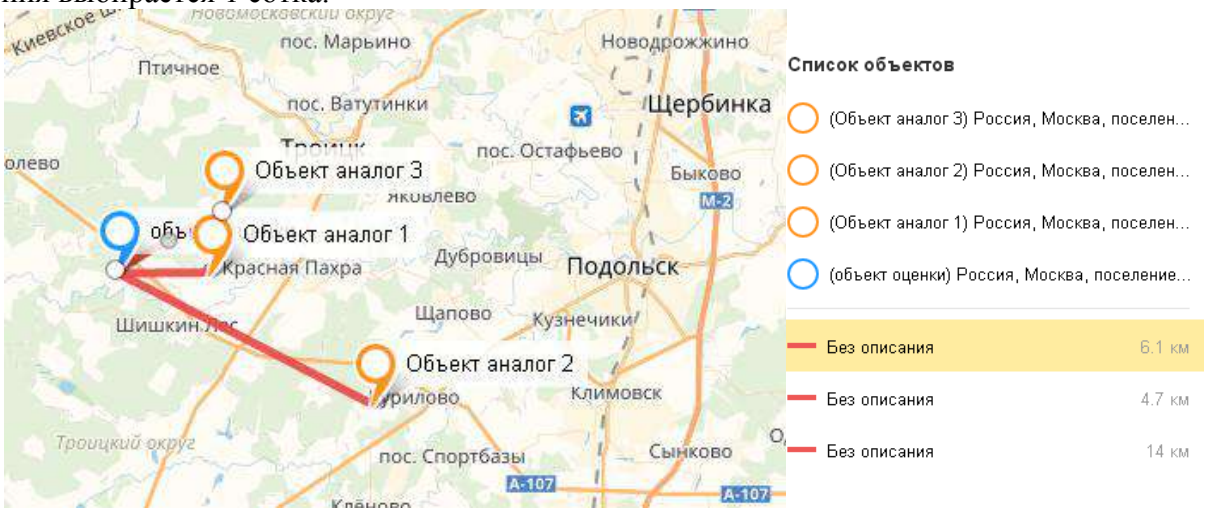

Рисунок 1 Расположение объекта оценки и объектов аналогов

Расчет справедливой стоимости для земельных участков

Расчет стоимости объектов площадью от 50-150 соток

Элемент сравнения	Единица измер.	Объект оценки	Объекты сравнения		
			1	2	3
Цена предложения	руб.		146 427 084	27 600 000	85 000 000
Источник информации			http://www.invst.ru/prodaja/zemli_pod_zastroyku/zemelnyy_uchastok_dlya_dachnogo_stroitelstva_v_shakhovo_15_72_ga/	https://sob.ru/prodazha-uchastkov-novaya-moskva-kalujskoe-shosse/card-38751446	https://www.geodevelopment.ru/catalog/Krasnaya_Pakhra_25755/
Единица сравнения	Сот.				
Цена предложения	руб		146 427 084	27 600 000	85 000 000
Общая площадь, сот.	сот	от 50-150	1572	300	1 000
Цена за ед. площади	руб/сот		93 147	92 000	85 000
Корректировки	(Все корректировки производятся от сопоставимого объекта к оцениваемому)				
Право собственности		полное	полное	полное	полное
Корректировка	%		0,0%	0,0%	0,0%
Скорректированная цена	руб/сот		93 147	92 000	85 000
Условия финансирования		рыночные	рыночные	рыночные	рыночные
Корректировка	%		0,0%	0,0%	0,0%
Скорректированная цена	руб/сот		93 147	92 000	85 000
Торг			Торг	Торг	Торг
Корректировка	%		-13,5%	-13,5%	-13,5%
Скорректированная цена	руб/сот		80 572,16	79 580,00	73 525,00
Дата продажи (дата оценки)		октябрь 18	октябрь 18	октябрь 18	октябрь 18
Корректировка	%		0,0%	0,0%	0,0%
Скорректированная цена	руб/сот		80 572,16	79 580,00	73 525,00
Местоположение		поселение Михайлово-Ярцевское, д.Сенькино-	деревня Шахово, Новая Москва Шоссе:Калужское шоссе	Калужское ш. (30 км от МКАД) Овечкино д. (Щаповское поселение)	Краснопахорское поселение, д. Поляны,район Краснопахорское

Элемент сравнения	Единица измер.	Объект оценки	Объекты сравнения		
			1	2	3
		Секерино.			
Корректировка	%		0%	0%	0%
Скорректированная цена	руб/сот		80 572,16	79 580,00	73 525,00
Физические характеристики					
Общая площадь, сот.	сот	от 50-150	1572	300	1 000
Корректировка	%		+15%	+11%	+15%
Скорректированная цена	руб/сот		92 657,98	88 333,8	84 553,75
Назначение		земли населенных пунктов» с разрешенным использованием для малоэтажного жилищного строительства и рекреационных целей	Земли под малоэтажное и коттеджное строительство	Земли под малоэтажное и коттеджное строительство	Земли под малоэтажное и коттеджное строительство
Корректировка	%		0,0%	0,0%	0,0%
Скорректированная цена	руб/сот		92 657,98	88 333,8	84 553,75
Обременения (Сервитут)		Нет	Нет	Нет	Нет
Корректировка			0	0	0
Скорректированная цена	руб/сот		92 657,98	88 333,8	84 553,75
Операционная аренда		нет	Нет	Нет	Нет
Корректировка	руб/сот		0	0	0
Скорректированная цена	руб/сот		92 657,98	88 333,8	84 553,75
Инженерные коммуникации		Отсутствуют	Электричество По границе Газ по границе	Электричество На участке Газ по границе	Электричество По границе Газ по границе
Корректировка	%		-27%	-27%	-27%
Скорректированная цена с учетом развитой	руб/сот		67 640,33	64 483,67	61 724,24

Элемент сравнения	Единица измер.	Объект оценки	Объекты сравнения		
			1	2	3
инфраструктуры вокруг объектов аналогов					
Цена за ед. общей площади	руб/сот	64 616,08			
Цена за ед. общей площади	руб/кв. м	646,16			

Объяснение вносимых корректировок:

<u>Поправка на торг:</u>

Под поправкой на торг подразумевается сумма, на которую продавец может снизить первоначально объявленную сумму, в нашем случае – сумму предложения. Информация о ценах сделок с объектами недвижимости в основном является закрытой и не разглашается третьим лицам. Как правило, информация об этих сделках недоступна, поэтому для проведения сравнительного анализа оценщик использует цены предложения на сравниваемые объекты.

Корректировка на разницу между стоимостью предложения и ценой продажи была определена по данным «Справочника расчетных данных для оценки и консалтинга» (СРД №21 2017 г.) под редакцией к.т.н. Е.Е. Яскевича.

Значение скидки на торг по городам

Таблица 1.3.2

Значения корректировок на уторгование для объектов недвижимости в различных городах РФ

Населенный пункт	Жилая		Торговая		Офисная		Производственно-складская		Земельные участки
	Аренда	Продажа	Аренда	Продажа	Аренда	Продажа	Аренда	Продажа	Продажа
	Крупные города								
Воронеж	5-8 (6,5)	6-9 (7,5)	4-7 (5,5)	8-12 (10)	6-9 (7,5)	10-13 (11,5)	7-8 (7,5)	12-14 (13)	10-14 (12)
Екатеринбург	5-6 (5,5)	6-10 (8)	6-8 (7)	8-11 (9,5)	6-8 (7)	9-12 (10,5)	9 -10 (9,5)	12-14 (13)	11-14 (12,5)
Краснодар	4-6 (5)	7-10 (8,5)	5-8 (6,5)	8-12 (10)	6-8 (7)	11-12 (11,5)	6-8 (7)	10-13 (11,5)	11-14 (12,5)
Москва	5-7 (6)	7-9 (8)	6-9 (7,5)	10-12 (11)	7-8 (7,5)	11-13 (12)	7-12 (9,5)	12-14 (13)	11-12 (11,5)
Новосибирск	5-8 (6,5)	6-9 (7,5)	7-10 (8,5)	10-13 (12,5)	6-8 (7)	9-13 (11)	6-8 (7)	11-14 (12,5)	12-14 (13)
Ростов-на-Дону	5-6 (5,5)	7-9 (8)	8-11 (9,5)	11-14 (12,5)	6-8 (7)	11-13 (12)	6-9 (7,5)	11-15 (13)	12-15 (13,5)
С.- Петербург	5-6 (5,5)	8-9 (8,5)	6-7 (6,5)	9-11 (10)	6-10 (8)	9-11 (10)	8-12 (10)	10-12 (11)	10-13 (11,5)
Среднее по крупным городам в ноябре 2017 г.	**5,8**	**8,0**	**7,3**	**10,8**	**7,3**	**11,2**	**8,3**	**12,4**	**12,4**
	Средние города								
Владивосток	5-6 (5,5)	8-9 (8,5)	6-10 (8)	11-14 (12,5)	6-7 (6,5)	12-14 (13)	8-10 (9)	12-15 (13,5)	12-14 (13)
Омск	6-8 (7)	9-10 (9,5)	6-8 (7)	11-13 (12)	6-9 (7,5)	10-12 (11)	10-11 (10,5)	11-14 (12,5)	12-15 (13,5)
Ставрополь	6-9 (7,5)	11-12 (11,5)	6-9 (7,5)	10-14 (12)	6-8 (7)	11-14 (12,5)	9-10 (9,5)	13-15 (14)	12-16 (14)
Тамбов	5-7 (6)	10-12 (11)	8-9 (8,5)	10-12 (11)	7-9 (8)	11-14 (12,5)	9-12 (10,5)	12-14 (13)	12-15 (13,5)
Тверь	5-8 (6,5)	10-12 (11)	8-9 (8,5)	11-14 (12,5)	8-9 (8,5)	11-13 (12)	9-10 (9,5)	12-13 (12,5)	12-15 (13,5)
Среднее по средним городам в ноябре 2017 г.	**6,5**	**10,3**	**7,9**	**12,0**	**7,5**	**12,2**	**9,8**	**13,1**	**13,5**
	Небольшие города и населенные пункты								
Московская область в ноябре 2017 г.	6-9 (7,5)	11-13 (12)	6-10 (8)	12-14 (12)	6-10 (8)	11-14 (12,5)	9-10 (9,5)	13-15 (14)	12-15 (13,5)
	Крым								
Севастополь	6-10 (8)	11-14 (12,5)	-	11-15 (13)	-	12-14 (13)	-	13-15 (14)	12-20 (16)

Примечание. В скобках указано среднее значение.
По данным исследований рынка жилья РФ минимальные скидки при продаже прав собственности имеются в марте и в мае, а максимальные - в июле и декабре.

Корректировка на уторгование принята, как среднее значение интервала, на уровне:-13,5%.

<u>Общая площадь</u>

Объектом оценки является участок площадью от 50-150 соток.

Объекты-аналоги имеют площади от 500 соток. Таким образом, необходимо проведение корректировки на площадь земельных участков для всех объектов-аналогов.

Как правило, большие по размеру земельные участки стоят несколько дешевле в расчете на единицу площади, чем меньшие по размеру участки, поэтому в цены аналогов вносились корректировки.

Следует ввести корректировку на основании «Справочника оценщика недвижимости-2017. Том III. «Земельные участки»/под редакцией Лейфера Л.А. – Приволжский центр финансового консалтинга и оценки, 2017

Таблица 55

Земельные участки под МЖС					
Площадь, га		аналог			
		<0,5	0,5-1,5	1,5-5	≥5
объект оценки	<0,5	1,00	1,06	1,18	1,23
	0,5-1,5	0,94	1,00	1,11	1,15
	1,5-5	0,85	0,90	1,00	1,04
	≥5	0,81	0,87	0,96	1,00

Показатели	Объект оценки	Аналог 1	Аналог 2	Аналог 3
Общая площадь, соток	от 50-150	1572	300	1 000
Общая площадь, га	от 0,5-1,5	15,72	3	10
Коэффициент	1	1,15	1,11	1,15
Корректировка		+15%	+11%	+15%

Корректировка= C_a/Co

Местоположение

Объект оценки и все объекты-аналоги находятся недалеко от крупных транспортных магистралей. Корректировка не требуется.

Объект оценки и все объекты-аналоги приблизительно одинаково удалены от МКАД. Корректировка не требуется.

Категория земель, разрешенное использование

Объект оценки и все объекты-аналоги имеют схожую категорию земель и разрешенное использование. Корректировка не требуется.

Право собственности

Объект оценки и все объекты-аналоги находятся в собственности. Корректировка не требуется.

Дата предложения (изменение цен предложения во времени)

Все объекты-аналоги предложены к продаже в октябре 2018 года. Корректировка не требуется.

Наличие коммуникаций

Объект оценки в отличии от объектов аналогов не имеет коммуникаций. Поэтому с помощью данных справочника Том III. «Земельные участки»/под редакцией Лейфера Л.А. – Приволжский центр финансового консалтинга и оценки, 2017, стр.253, произведена корректировка.

Корректировка на различия в обеспеченности электроснабжением, газоснабжением составит: - 27%

Таблица 68[12]

Под МЖС		Аналог							
		Отсутствуют	Э	Г	Остальное (В, К, Т, Комм)	Э,Г	Э, Остальное (В, К, Т, Комм)	Г, Остальное (В, К, Т, Комм)	Э, Г, Остальное (В, К, Т, Комм)
Объект оценки	Отсутствуют	0%	-14%	-15%	-10%	-27%	-22%	-24%	-34%
	Э	16%	0%	-2%	4%	-15%	-10%	-12%	-24%
	Г	18%	2%	0%	7%	-14%	-8%	-10%	-22%
	Остальное (В, К, Т, Комм)	11%	-4%	-6%	0%	-19%	-14%	-15%	-27%
	Э,Г	37%	18%	16%	23%	0%	7%	4%	-10%
	Э, Остальное (В, К, Т, Комм)	28%	11%	9%	16%	-6%	0%	-2%	-15%
	Г, Остальное (В, К, Т, Комм)	31%	13%	11%	18%	-4%	2%	0%	-14%
	Э, Г, Остальное (В, К, Т, Комм)	52%	31%	28%	37%	11%	18%	16%	0%

[12] В таблице использованы следующие обозначения: Э – электроэнергия, Г – газоснабжение, В – водоснабжение, К – канализация, Т – теплоснабжение; Комм – коммуникационные связи

Расчет стоимости объектов площадью от 150-500 соток

Элемент сравнения	Единица измер.	Объект оценки	Объекты сравнения		
			1	2	3
Цена предложения	руб.		146 427 084	27 600 000	85 000 000
Источник информации			http://www.invst.ru/prodaja/zemli_pod_zastroyku/zemelnyy_uchastok_dlya_dachnogo_stroitelstva_v_shakhovo_15_72_ga/	https://sob.ru/prodazha-uchastkov-novaya-moskva-kalujskoe-shosse/card-38751446	https://www.geodevelopment.ru/catalog/Krasnaya_Pakhra_25755/
Единица сравнения	Сот.				
Цена предложения	руб		146 427 084	27 600 000	85 000 000
Общая площадь, сот.	сот	от 150-500	1572	300	1 000
Цена за ед. площади	руб/сот		93 147	92 000	85 000
Корректировки	(Все корректировки производятся от сопоставимого объекта к оцениваемому)				
Право собственности		полное	полное	полное	полное
Корректировка	%		0,0%	0,0%	0,0%
Скорректированная цена	руб/сот		93 147	92 000	85 000
Условия финансирования		рыночные	рыночные	рыночные	рыночные
Корректировка	%		0,0%	0,0%	0,0%
Скорректированная цена	руб/сот		93 147	92 000	85 000
Торг			Торг	Торг	Торг
Корректировка	%		-13,5%	-13,5%	-13,5%
Скорректированная цена	руб/сот		80 572,16	79 580,00	73 525,00
Дата продажи (дата оценки)		октябрь 18	октябрь 18	октябрь 18	октябрь 18
Корректировка	%		0,0%	0,0%	0,0%
Скорректированная цена	руб/сот		80 572,16	79 580,00	73 525,00
Местоположение		поселение Михайлово-Ярцевское, д.Сенькино-Секерино.	деревня Шахово, Новая Москва Шоссе:Калужское шоссе	Калужское ш. (30 км от МКАД) Овечкино д. (Щаповское поселение)	Краснопахорское поселение, д. Поляны,район Краснопахорское

Элемент сравнения	Единица измер.	Объект оценки	Объекты сравнения		
			1	2	3
Корректировка	%		0%	0%	0%
Скорректированная цена	руб/сот		80 572,16	79 580,00	73 525,00
Физические характеристики					
Общая площадь, сот.	сот	от 150-500	1572	300	1 000
Корректировка	%		+4%	0%	+4%
Скорректированная цена	руб/сот		83 795,05	79 580,00	76 466,00
Назначение		земли населенных пунктов» с разрешенным использованием для малоэтажного жилищного строительства и рекреационных целей	Земли под малоэтажное и коттеджное строительство	Земли под малоэтажное и коттеджное строительство	Земли под малоэтажное и коттеджное строительство
Корректировка	%		0,0%	0,0%	0,0%
Скорректированная цена	руб/сот		83 795,05	79 580,00	76 466,00
Обременения (Сервитут)		Нет	Нет	Нет	Нет
Корректировка			0	0	0
Скорректированная цена	руб/сот		83 795,05	79 580,00	76 466,00
Операционная аренда		нет	Нет	Нет	Нет
Корректировка	руб/сот		0	0	0
Скорректированная цена	руб/сот		83 795,05	79 580,00	76 466,00
Инженерные коммуникации		Отсутствуют	Электричество По границе Газ по границе	Электричество На участке Газ по границе	Электричество По границе Газ по границе
Корректировка	%		-27%	-27%	-27%
Скорректированная цена с учетом развитой инфраструктуры вокруг	руб/сот		61 170,38	58 093,40	55 820,18

Элемент сравнения	Единица измер.	Объект оценки	Объекты сравнения		
			1	2	3
объектов аналогов					
Цена за ед. общей площади	руб/сот	58 361,32			
Цена за ед. общей площади	руб/кв. м	583,61			

Объяснение вносимых корректировок:

Поправка на торг:

Под поправкой на торг подразумевается сумма, на которую продавец может снизить первоначально объявленную сумму, в нашем случае – сумму предложения. Информация о ценах сделок с объектами недвижимости в основном является закрытой и не разглашается третьим лицам. Как правило, информация об этих сделках недоступна, поэтому для проведения сравнительного анализа оценщик использует цены предложения на сравниваемые объекты.

Корректировка на разницу между стоимостью предложения и ценой продажи была определена по данным «Справочника расчетных данных для оценки и консалтинга» (СРД №21 2017 г.) под редакцией к.т.н. Е.Е. Яскевича.

Значение скидки на торг по городам

Таблица 1.3.2

Значения корректировок на уторгование для объектов недвижимости в различных городах РФ

Населенный пункт	Жилая		Торговая		Офисная		Производственно-складская		Земельные участки
	Аренда	Продажа	Аренда	Продажа	Аренда	Продажа	Аренда	Продажа	Продажа
	Крупные города								
Воронеж	5-8 (6,5)	6-9 (7,5)	4-7 (5,5)	8-12 (10)	6-9 (7,5)	10-13 (11,5)	7-8 (7,5)	12-14 (13)	10-14 (12)
Екатеринбург	5-6 (5,5)	6-10 (8)	6-8 (7)	8-11 (9,5)	6-8 (7)	9-12 (10,5)	9 -10 (9,5)	12-14 (13)	11-14 (12,5)
Краснодар	4-6 (5)	7-10 (8,5)	5-8 (6,5)	8-12 (10)	6-8 (7)	11-12 (11,5)	6-8 (7)	10-13 (11,5)	11-14 (12,5)
Москва	5-7 (6)	7-9 (8)	6-9 (7,5)	10-12 (11)	7-8 (7,5)	11-13 (12)	7-12 (9,5)	12-14 (13)	11-12 (11,5)
Новосибирск	5-8 (6,5)	6-9 (7,5)	7-10 (8,5)	10-13 (12,5)	6-8 (7)	9-13 (11)	6-8 (7)	11-14 (12,5)	12-14 (13)
Ростов-на-Дону	5-6 (5,5)	7-9 (8)	8-11 (9,5)	11-14 (12,5)	6-8 (7)	11-13 (12)	6-9 (7,5)	11-15 (13)	12-15 (13,5)
С.- Петербург	5-6 (5,5)	8-9 (8,5)	6-7 (6,5)	9-11 (10)	6-10 (8)	9-11 (10)	8-12 (10)	10-12 (11)	10-13 (11,5)
Среднее по крупным городам в ноябре 2017 г.	**5,8**	**8,0**	**7,3**	**10,8**	**7,3**	**11,2**	**8,3**	**12,4**	**12,4**
	Средние города								
Владивосток	5-6 (5,5)	8-9 (8,5)	6-10 (8)	11-14 (12,5)	6-7 (6,5)	12-14 (13)	8-10 (9)	12-15 (13,5)	12-14 (13)
Омск	6-8 (7)	9-10 (9,5)	6-8 (7)	11-13 (12)	6-9 (7,5)	10-12 (11)	10-11 (10,5)	11-14 (12,5)	12-15 (13,5)
Ставрополь	6-9 (7,5)	11-12 (11,5)	6-9 (7,5)	10-14 (12)	6-8 (7)	11-14 (12,5)	9-10 (9,5)	13-15 (14)	12-16 (14)
Тамбов	5-7 (6)	10-12 (11)	8-9 (8,5)	10-12 (11)	7-9 (8)	11-14 (12,5)	9-12 (10,5)	12-14 (13)	12-15 (13,5)
Тверь	5-8 (6,5)	10-12 (11)	8-9 (8,5)	11-14 (12,5)	8-9 (8,5)	11-13 (12)	9-10 (9,5)	12-13 (12,5)	12-15 (13,5)
Среднее по средним городам в ноябре 2017 г.	**6,5**	**10,3**	**7,9**	**12,0**	**7,5**	**12,2**	**9,8**	**13,1**	**13,5**
	Небольшие города и населенные пункты								
Московская область в ноябре 2017 г.	6-9 (7,5)	11-13 (12)	6-10 (8)	12-14 (12)	6-10 (8)	11-14 (12,5)	9-10 (9,5)	13-15 (14)	12-15 (13,5)
	Крым								
Севастополь	6-10 (8)	11-14 (12,5)	-	11-15 (13)	-	12-14 (13)	-	13-15 (14)	12-20 (16)

Примечание. В скобках указано среднее значение.
По данным исследований рынка жилья РФ минимальные скидки при продаже прав собственности имеются в марте и в мае, а максимальные - в июле и декабре.

Корректировка на уторгование принята, как среднее значение интервала, на уровне:-13,5%.

Общая площадь

Объектом оценки является участок площадью от 150-500 соток.

Объекты-аналоги имеют площади от 500 соток. Таким образом, необходимо проведение корректировки на площадь земельных участков для всех объектов-аналогов.

Как правило, большие по размеру земельные участки стоят несколько дешевле в расчете на единицу площади, чем меньшие по размеру участки, поэтому в цены аналогов вносились корректировки.

Следует ввести корректировку на основании «Справочника оценщика недвижимости-2017. Том III. «Земельные участки»/под редакцией Лейфера Л.А. – Приволжский центр финансового консалтинга и оценки, 2017

Таблица 55

Земельные участки под МЖС					
Площадь, га		аналог			
		<0,5	0,5-1,5	1,5-5	≥5
объект оценки	<0,5	1,00	1,06	1,18	1,23
	0,5-1,5	0,94	1,00	1,11	1,15
	1,5-5	0,85	0,90	1,00	1,04
	≥5	0,81	0,87	0,96	1,00

Показатели	Объект оценки	Аналог 1	Аналог 2	Аналог 3
Общая площадь, соток	От 150-500	1572	300	1 000
Общая площадь, га	от 1,5-5	15,72	3	10
Коэффициент	1	1,04	1	1,04
Корректировка		+4%	0%	+4%

Корректировка= C_a/Co

<u>Местоположение</u>

Объект оценки и все объекты-аналоги находятся недалеко от крупных транспортных магистралей. Корректировка не требуется.

Объект оценки и все объекты-аналоги приблизительно одинаково удалены от МКАД. Корректировка не требуется.

<u>Категория земель, разрешенное использование</u>

Объект оценки и все объекты-аналоги имеют схожую категорию земель и разрешенное использование. Корректировка не требуется.

<u>Право собственности</u>

Объект оценки и все объекты-аналоги находятся в собственности. Корректировка не требуется.

<u>Дата предложения (изменение цен предложения во времени)</u>

Все объекты-аналоги предложены к продаже в октябре 2018 года. Корректировка не требуется.

<u>Наличие коммуникаций</u>

Объект оценки в отличии от объектов аналогов не имеет коммуникаций. Поэтому с помощью данных справочника Том III. «Земельные участки»/под редакцией Лейфера Л.А. – Приволжский центр финансового консалтинга и оценки, 2017, стр.253, произведена корректировка.

Корректировка на различия в обеспеченности электроснабжением, газоснабжением составит: - 27%

Таблица 68[12]

Под МЖС		Аналог							
		Отсутствуют	Э	Г	Остальное (В, К, Т, Комм)	Э,Г	Э, Остальное (В, К, Т, Комм)	Г, Остальное (В, К, Т, Комм)	Э, Г, Остальное (В, К, Т, Комм)
Объект оценки	Отсутствуют	0%	-14%	-15%	-10%	-27%	-22%	-24%	-34%
	Э	16%	0%	-2%	4%	-15%	-10%	-12%	-24%
	Г	18%	2%	0%	7%	-14%	-8%	-10%	-22%
	Остальное (В, К, Т, Комм)	11%	-4%	-6%	0%	-19%	-14%	-15%	-27%
	Э,Г	37%	18%	16%	23%	0%	7%	4%	-10%
	Э, Остальное (В, К, Т, Комм)	28%	11%	9%	16%	-6%	0%	-2%	-15%
	Г, Остальное (В, К, Т, Комм)	31%	13%	11%	18%	-4%	2%	0%	-14%
	Э, Г, Остальное (В, К, Т, Комм)	52%	31%	28%	37%	11%	18%	16%	0%

[12] В таблице использованы следующие обозначения: Э – электроэнергия, Г – газоснабжение, В – водоснабжение, К – канализация, Т – теплоснабжение; Комм – коммуникационные связи

Расчет стоимости объектов площадью от свыше 500 соток

Элемент сравнения	Единица измер.	Объект оценки	Объекты сравнения		
			1	2	3
Цена предложения	руб.		146 427 084	27 600 000	85 000 000
Источник информации			http://www.invst.ru/prodaja/zemli_pod_zastroyku/zemelnyy_uchastok_dlya_dachnogo_stroitelstva_v_shakhovo_15_72_ga/	https://sob.ru/prodazha-uchastkov-novaya-moskva-kalujskoe-shosse/card-38751446	https://www.geodevelopment.ru/catalog/Krasnaya_Pakhra_25755/
Единица сравнения	Сот.				
Цена предложения	руб		146 427 084	27 600 000	85 000 000
Общая площадь, сот.	сот	Свыше 500	1572	300	1 000
Цена за ед. площади	руб/сот		93 147	92 000	85 000
Корректировки	(Все корректировки производятся от сопоставимого объекта к оцениваемому)				
Право собственности		полное	полное	полное	полное
Корректировка	%		0,0%	0,0%	0,0%
Скорректированная цена	руб/сот		93 147	92 000	85 000
Условия финансирования		рыночные	рыночные	рыночные	рыночные
Корректировка	%		0,0%	0,0%	0,0%
Скорректированная цена	руб/сот		93 147	92 000	85 000
Торг			Торг	Торг	Торг
Корректировка	%		-13,5%	-13,5%	-13,5%
Скорректированная цена	руб/сот		80 572,16	79 580,00	73 525,00
Дата продажи (дата оценки)		октябрь 18	октябрь 18	октябрь 18	октябрь 18
Корректировка	%		0,0%	0,0%	0,0%
Скорректированная цена	руб/сот		80 572,16	79 580,00	73 525,00
Местоположение		поселение Михайлово-Ярцевское, д.Сенькино-	деревня Шахово, Новая Москва Шоссе:Калужское шоссе	Калужское ш. (30 км от МКАД) Овечкино д. (Щаповское поселение)	Краснопахорское поселение, д. Поляны,район Краснопахорское

Элемент сравнения	Единица измер.	Объект оценки	Объекты сравнения		
			1	2	3
		Секерино.			
Корректировка	%		0%	0%	0%
Скорректированная цена	руб/сот		80 572,16	79 580,00	73 525,00
Физические характеристики					
Общая площадь, сот.	сот	Свыше 500	1572	300	1 000
Корректировка	%		0%	-4%	0%
Скорректированная цена	руб/сот		80 572,16	76 396,80	73 525,00
Назначение		земли населенных пунктов» с разрешенным использованием для малоэтажного жилищного строительства и рекреационных целей	Земли под малоэтажное и коттеджное строительство	Земли под малоэтажное и коттеджное строительство	Земли под малоэтажное и коттеджное строительство
Корректировка	%		0,0%	0,0%	0,0%
Скорректированная цена	руб/сот		80 572,16	76 396,80	73 525,00
Обременения (Сервитут)		Нет	Нет	Нет	Нет
Корректировка			0	0	0
Скорректированная цена	руб/сот		80 572,16	76 396,80	73 525,00
Операционная аренда		нет	Нет	Нет	Нет
Корректировка	руб/сот		0	0	0
Скорректированная цена	руб/сот		80 572,16	76 396,80	73 525,00
Инженерные коммуникации		Отсутствуют	Электричество По границе Газ по границе	Электричество На участке Газ по границе	Электричество По границе Газ по границе
Корректировка	%		-27%	-27%	-27%
Скорректированная цена с учетом развитой	руб/сот		58 817,68	55 769,66	53 673,25

Элемент сравнения	Единица измер.	Объект оценки	Объекты сравнения		
			1	2	3
инфраструктуры вокруг объектов аналогов					
Цена за ед. общей площади	руб/сот	56 086,86			
Цена за ед. общей площади	руб/кв. м	560,87			

Объяснение вносимых корректировок:

Поправка на торг:

Под поправкой на торг подразумевается сумма, на которую продавец может снизить первоначально объявленную сумму, в нашем случае – сумму предложения. Информация о ценах сделок с объектами недвижимости в основном является закрытой и не разглашается третьим лицам. Как правило, информация об этих сделках недоступна, поэтому для проведения сравнительного анализа оценщик использует цены предложения на сравниваемые объекты.

Корректировка на разницу между стоимостью предложения и ценой продажи была определена по данным «Справочника расчетных данных для оценки и консалтинга» (СРД №21 2017 г.) под редакцией к.т.н. Е.Е. Яскевича.

Значение скидки на торг по городам

Таблица 1.3.2

Значения корректировок на уторгование для объектов недвижимости в различных городах РФ

Населенный пункт	Жилая		Торговая		Офисная		Производственно-складская		Земельные участки
	Аренда	Продажа	Аренда	Продажа	Аренда	Продажа	Аренда	Продажа	Продажа
	Крупные города								
Воронеж	5-8 (6,5)	6-9 (7,5)	4-7 (5,5)	8-12 (10)	6-9 (7,5)	10-13 (11,5)	7-8 (7,5)	12-14 (13)	10-14 (12)
Екатеринбург	5-6 (5,5)	6-10 (8)	6-8 (7)	8-11 (9,5)	6-8 (7)	9-12 (10,5)	9 -10 (9,5)	12-14 (13)	11-14 (12,5)
Краснодар	4-6 (5)	7-10 (8,5)	5-8 (6,5)	8-12 (10)	6-8 (7)	11-12 (11,5)	6-8 (7)	10-13 (11,5)	11-14 (12,5)
Москва	5-7 (6)	7-9 (8)	6-9 (7,5)	10-12 (11)	7-8 (7,5)	11-13 (12)	7-12 (9,5)	12-14 (13)	11-12 (11,5)
Новосибирск	5-8 (6,5)	6-9 (7,5)	7-10 (8,5)	10-13 (12,5)	6-8 (7)	9-13 (11)	6-8 (7)	11-14 (12,5)	12-14 (13)
Ростов-на-Дону	5-6 (5,5)	7-9 (8)	8-11 (9,5)	11-14 (12,5)	6-8 (7)	11-13 (12)	6-9 (7,5)	11-15 (13)	12-15 (13,5)
С.- Петербург	5-6 (5,5)	8-9 (8,5)	6-7 (6,5)	9-11 (10)	6-10 (8)	9-11 (10)	8-12 (10)	10-12 (11)	10-13 (11,5)
Среднее по крупным городам в ноябре 2017 г.	**5,8**	**8,0**	**7,3**	**10,8**	**7,3**	**11,2**	**8,3**	**12,4**	**12,4**
	Средние города								
Владивосток	5-6 (5,5)	8-9 (8,5)	6-10 (8)	11-14 (12,5)	6-7 (6,5)	12-14 (13)	8-10 (9)	12-15 (13,5)	12-14 (13)
Омск	6-8 (7)	9-10 (9,5)	6-8 (7)	11-13 (12)	6-9 (7,5)	10-12 (11)	10-11 (10,5)	11-14 (12,5)	12-15 (13,5)
Ставрополь	6-9 (7,5)	11-12 (11,5)	6-9 (7,5)	10-14 (12)	6-8 (7)	11-14 (12,5)	9-10 (9,5)	13-15 (14)	12-16 (14)
Тамбов	5-7 (6)	10-12 (11)	8-9 (8,5)	10-12 (11)	7-9 (8)	11-14 (12,5)	9-12 (10,5)	12-14 (13)	12-15 (13,5)
Тверь	5-8 (6,5)	10-12 (11)	8-9 (8,5)	11-14 (12,5)	8-9 (8,5)	11-13 (12)	9-10 (9,5)	12-13 (12,5)	12-15 (13,5)
Среднее по средним городам в ноябре 2017 г.	**6,5**	**10,3**	**7,9**	**12,0**	**7,5**	**12,2**	**9,8**	**13,1**	**13,5**
	Небольшие города и населенные пункты								
Московская область в ноябре 2017 г.	6-9 (7,5)	11-13 (12)	6-10 (8)	12-14 (12)	6-10 (8)	11-14 (12,5)	9-10 (9,5)	13-15 (14)	12-15 (13,5)
	Крым								
Севастополь	6-10 (8)	11-14 (12,5)	-	11-15 (13)	-	12-14 (13)	-	13-15 (14)	12-20 (16)

Примечание. В скобках указано среднее значение.
По данным исследований рынка жилья РФ минимальные скидки при продаже прав собственности имеются в марте и в мае, а максимальные - в июле и декабре.

Корректировка на уторгование принята, как среднее значение интервала, на уровне:-13,5%.

Общая площадь

Объектом оценки является участок площадью свыше 500 соток.

Объекты-аналоги имеют площади от 500 соток. Таким образом, необходимо проведение корректировки на площадь земельных участков для всех объектов-аналогов.

Как правило, большие по размеру земельные участки стоят несколько дешевле в расчете на единицу площади, чем меньшие по размеру участки, поэтому в цены аналогов вносились корректировки.

Следует ввести корректировку на основании «Справочника оценщика недвижимости-2017. Том III. «Земельные участки»/под редакцией Лейфера Л.А. – Приволжский центр финансового консалтинга и оценки, 2017

Таблица 55

Земельные участки под МЖС					
Площадь, га		аналог			
		<0,5	0,5-1,5	1,5-5	≥5
объект оценки	<0,5	1,00	1,06	1,18	1,23
	0,5-1,5	0,94	1,00	1,11	1,15
	1,5-5	0,85	0,90	1,00	1,04
	≥5	0,81	0,87	0,96	1,00

Показатели	Объект оценки	Аналог 1	Аналог 2	Аналог 3
Общая площадь, соток	свыше 500	1572	300	1 000
Общая площадь, га	больше 5	15,72	3	10
Коэффициент	1	1	0,96	1
Корректировка		0%	-4%	0%

Корректировка= C_a/Co

<u>Местоположение</u>

Объект оценки и все объекты-аналоги находятся недалеко от крупных транспортных магистралей. Корректировка не требуется.

Объект оценки и все объекты-аналоги приблизительно одинаково удалены от МКАД. Корректировка не требуется.

<u>Категория земель, разрешенное использование</u>

Объект оценки и все объекты-аналоги имеют схожую категорию земель и разрешенное использование. Корректировка не требуется.

<u>Право собственности</u>

Объект оценки и все объекты-аналоги находятся в собственности. Корректировка не требуется.

<u>Дата предложения (изменение цен предложения во времени)</u>

Все объекты-аналоги предложены к продаже в октябре 2018 года. Корректировка не требуется.

<u>Наличие коммуникаций</u>

Объект оценки в отличии от объектов аналогов не имеет коммуникаций. Поэтому с помощью данных справочника Том III. «Земельные участки»/под редакцией Лейфера Л.А. – Приволжский центр финансового консалтинга и оценки, 2017, стр.253, произведена корректировка.

Корректировка на различия в обеспеченности электроснабжением, газоснабжением составит: - 27%

Таблица 68[12]

Под МЖС		Аналог							
		Отсутствуют	Э	Г	Остальное (В, К, Т, Комм)	Э,Г	Э, Остальное (В, К, Т, Комм)	Г, Остальное (В, К, Т, Комм)	Э, Г, Остальное (В, К, Т, Комм)
Объект оценки	Отсутствуют	0%	-14%	-15%	-10%	-27%	-22%	-24%	-34%
	Э	16%	0%	-2%	4%	-15%	-10%	-12%	-24%
	Г	18%	2%	0%	7%	-14%	-8%	-10%	-22%
	Остальное (В, К, Т, Комм)	11%	-4%	-6%	0%	-19%	-14%	-15%	-27%
	Э,Г	37%	18%	16%	23%	0%	7%	4%	-10%
	Э, Остальное (В, К, Т, Комм)	28%	11%	9%	16%	-6%	0%	-2%	-15%
	Г, Остальное (В, К, Т, Комм)	31%	13%	11%	18%	-4%	2%	0%	-14%
	Э, Г, Остальное (В, К, Т, Комм)	52%	31%	28%	37%	11%	18%	16%	0%

[12] В таблице использованы следующие обозначения: Э – электроэнергия, Г – газоснабжение, В – водоснабжение, К – канализация, Т – теплоснабжение; Комм – коммуникационные связи

253

Полученные результаты справедливой стоимости

Исходя из полученной стоимости одного квадратного метра, рассчитывается стоимость участков путем перемножения площади участка на данную стоимость.

Итоговая справедливая стоимость объекта в целом, округленно составила: 114 000 000 рублей

В том числе:

Таблица 2

1	2	3	4	4*5	(4*5) округленно
Кадастровый №	**Ближайший н.п.**	**Площадь, кв.м.**	**Стоимость одного квадратного метра, рубли**	**Справедливая стоимость участка, руб.**	**Справедливая стоимость участка, округленно руб.**
77:22:0030118:1029	Сенькино-Секерино	23 836	583,61	13 910 927,96	13 910 000
77:22:0030118:1030	Сенькино-Секерино	87 329	560,87	48 980 216,23	48 980 000
77:22:0030118:1031	Сенькино-Секерино	33 385	583,61	19 483 819,85	19 480 000
77:22:0030118:1032	Сенькино-Секерино	6 081	646,16	3 929 298,96	3 930 000
77:22:0030118:1033	Сенькино-Секерино	10 562	646,16	6 824 741,92	6 820 000
77:22:0030118:1034	Сенькино-Секерино	25 619	583,61	14 951 504,59	14 950 000
77:22:0030118:1035	Сенькино-Секерино	9 176	646,16	5 929 164,16	5 930 000
Итого				114 009 673,67	114 000 000

5. СОГЛАСОВАНИЕ РЕЗУЛЬТАТОВ

В результате анализа применимости каждого подхода для оценки рассматриваемого объекта можно сделать следующие выводы.

Таблица 3

Использованные подходы	Вес	Справедливая стоимость. Руб.
Доходный	0	-
Сравнительный	1	114 000 000
Затратный	0	-
Итоговая справедливая стоимость		114 000 000

Заключительным этапом определения справедливой стоимости оцениваемого объекта является итоговое согласование стоимостных показателей, полученных при помощи использованных подходов оценки. Целью сведения результатов является определение наиболее вероятной стоимости оцениваемых объектов на дату оценки через взвешивание преимуществ и недостатков проведенных расчетов. Выбор итоговых значений весовых коэффициентов для рассматриваемых методов осуществлялся на основе реализации техники метода анализа иерархий[1]. Были рассмотрены следующие факторы, влияющие на результаты, полученные разными подходами:

учет влияния текущей рыночной ситуации на дату оценки;

наличие необходимой информации для реализации метода;

достоверность имеющейся информации;

учет специфических особенностей объекта оценки;

учет влияния возможных рисков при определении стоимости;

отражение тенденции развития рыночной ситуации.

На первом уровне расположены основные факторы, определяющие достоверность результата оценки:

Таблица 4

	Показатели	1	2	3	4	5	6	Вектор приоритета
1	учет влияния текущей рыночной ситуации на дату оценки	1,000	1,000	1,000	1,000	1,000	1,000	0,16667
2	наличие необходимой информации для реализации метода	1,000	1,000	1,000	1,000	1,000	1,000	0,16667
3	достоверность имеющейся информации	1,000	1,000	1,000	1,000	1,000	1,000	0,16667
4	учет специфических особенностей объекта оценки	1,000	1,000	1,000	1,000	1,000	1,000	0,16667
5	учет влияния возможных рисков при определении стоимости	1,000	1,000	1,000	1,000	1,000	1,000	0,16667
6	отражение тенденции развития рыночной ситуации	1,000	1,000	1,000	1,000	1,000	1,000	0,16667

Было принято допущение о равенстве вклада в процесс принятия решения всех вышеперечисленных факторов. При оценке каждого используемого подхода по анализируемым факторам был поставлен вопрос: насколько хорошо данный метод учитывает данный фактор при оценке конкретного объекта. Весовые параметры, характеризующие степень учета данного фактора при реализации, каждого из подходов, приведены в следующей Таблице 4:

[1] Расчет проводился с использованием программы "Анализ иерархий" НИЦ "Нейросплав".

Таблица 5

№ п/п	Наименование фактора	Вес фактора	Сравнит. подход	Доходный подход	Затратный подход
1	Учет влияния текущей рыночной ситуации на дату оценки объекта	16,67%	100,00%	00,00%	00,00%
2	Наличие информации, необходимой для реализации подхода	16,67%	100,00%	00,00%	00,00%
3	Достоверность используемой информации при реализации подхода	16,67%	100,00%	00,00%	00,00%
4	Учет специфических особенностей объекта оценки	16,67%	100,00%	00,00%	00,00%
5	Учет влияния возможных рисков при определении стоимости	16,67%	100,00%	00,00%	00,00%
6	Отражение тенденции развития рыночной ситуации	16,67%	100,00%	00,00%	00,00%
Результирующий вектор приоритетов		100%	100,00%	00,00%	00,00%

Таким образом, при согласовании полученных результатов применены следующие весовые коэффициенты:

Таблица 6

Подходы.	Результирующий вектор приоритетов
Сравнительный подход	1,00
Доходный подход	Не применялся
Затратный подход	Не применялся

Проведенные расчеты получены исходя из функционального использования земельных участков с разрешенным использованием для малоэтажного жилищного строительства и рекреационных целей, справедливая стоимость объекта оценки, с учетом округления, составляет:

114 000 000
(Сто четырнадцать миллионов) рублей

Кадастровый №	Ближайший н.п.	Площадь, кв.м.	Справедливая стоимость участка, округленно руб.
77:22:0030118:1029	Сенькино-Секерино	23 836	13 910 000
77:22:0030118:1030	Сенькино-Секерино	87 329	48 980 000
77:22:0030118:1031	Сенькино-Секерино	33 385	19 480 000
77:22:0030118:1032	Сенькино-Секерино	6 081	3 930 000
77:22:0030118:1033	Сенькино-Секерино	10 562	6 820 000
77:22:0030118:1034	Сенькино-Секерино	25 619	14 950 000
77:22:0030118:1035	Сенькино-Секерино	9 176	5 930 000
Итого			114 000 000

В конце мы хотим сделать замечание, что сделанный нами вывод о стоимости права собственности оцениваемого объекта основан на предположениях и условиях, оговоренных в отчете. Однако необходимо принять во внимание, что цена, установленная в случае реальной сделки, может отличаться от оценочной стоимости права собственности, определенной нами, вследствие таких факторов, как мотивы сторон, умение сторон вести переговоры, условия сделки (например, финансовые) и иные факторы, непосредственно относящиеся к особенностям

конкретной сделки. Наша оценка не учитывала этих и других подобных факторов изменения цены.

Во исполнение п.30 ФСО №7, утвержденного Приказом Министерства экономического развития и торговли РФ (Минэкономразвития России) №611 от 25 сентября 2014 года «Об утверждении Федерального стандарта Оценки «Оценка недвижимости» (ФСО №7)», по мнению оценщика, итоговая справедливая стоимость объекта оценки, определенная в рамках настоящего отчета, может находиться в границах интервала +/- 20% от итоговой рыночной стоимости.

6. СПИСОК ИСПОЛЬЗОВАННЫХ ИСТОЧНИКОВ

6.1 НОРМАТИВНЫЕ ДОКУМЕНТЫ

1. Гражданский кодекс РФ. Ч . I - II // Федеральный закон № 15 - ФЗ от 26.01.1996 г.
2. Федеральный закон Российской Федерации «Об оценочной деятельности в Российской Федерации» от 29 июля .1998 г., №135-ФЗ в редакции Федерального закона Российской Федерации от 24.07.2007 г. №220-ФЗ.
3. Федеральный закон Российской Федерации «О внесении изменений в Федеральный закон «Об оценочной деятельности в Российской Федерации»» от 29 июля .2006 г. №157-ФЗ.
4. Федеральный стандарт оценки «Общие понятия оценки, подходы и требования к проведению оценки (ФСО №1) (утв. приказом Минэкономразвития РФ от 20 мая 2015 г. №297).
5. Федеральный стандарт оценки «Цель оценки и виды стоимости» (ФСО №2) (утв. приказом Минэкономразвития РФ от 20 мая 2015г. №298).
6. Федеральный стандарт оценки «Требования к отчету об оценке» (ФСО №3) (утв. приказом Минэкономразвития РФ от 20 мая 2015 г. №299).
7. Международные стандарты оценки МСО 2007 Международного комитета по стандартам оценки (МКСО).

6.2 СПРАВОЧНАЯ ЛИТЕРАТУРА И ИНФОРМАЦИОННЫЕ ИСТОЧНИКИ

1. Информационно-аналитический бюллетень рынка недвижимости “RWAY” выпускаемый совместно с Москомземом при участии Комитета по собственности, приватизации и хозяйственной деятельности Государственной Думы РФ;
2. Internet–ресурсы (www.izrukvruki.ru, www.kdo.ru, www.domailudi.ru, www.appartment.ru, www.mian.ru, www.miel.ru, www.foreman.ru, www.km.ru/estate, www.astet.ru, www.akp.ru, www.valnet.ru, www.appriser.ru, www.rway.ru и др.).

6.3 МЕТОДИЧЕСКАЯ ЛИТЕРАТУРА

1. Грибовский С.В. Оценка доходной недвижимости. – СПб.: ПИТЕР, 2001. – 336 с.
2. Оценка объектов недвижимости: теоретические и практические аспекты / Под ред. В.В. Григорьева. - М.: ИНФРА-М, 1997. Учебное пособие. Одобрено и рекомендовано к изданию учебно-методическим советом Госкомимущества РФ.
3. Оценка недвижимости: Учебник/ Под ред. А.Г. Грязновой, М.А. Федотовой – М.: Финансы и статистика, 2002.
4. Оценка рыночной стоимости недвижимости: Учеб. И практ. Пособие/Под ред. В.Н. Зарубина, В.М. Рутгайзера. – М.: Дело, 1998.
5. Тарасевич Е.И. Оценка недвижимости. СПб.: СПбГТУ, 1997. – 442 с.
6. Фридман Д,, Ордуей Н Анализ и оценка приносящей доход недвижимости: Пер. с англ. – М.: Дело Лтд, 1995. – 461 с.
7. Харисон Генри С. Оценка недвижимости: Пер. с англ. – М.: РИО Мособлупрполиграфиздата, 1994. – 231 с.
8. Гери У.Элдред Недвижимость 101 Днепроветровск Баланс Бизнес Букс 2007 г. И «Экономическая оценка земель городских поселений в рыночных условиях»
9. Севастьянов А.В. диссертации на соискание степени доктора экономических наук М.2003 г

7.ИСПОЛЬЗУЕМАЯ ТЕРМИНОЛОГИЯ

Справедливая стоимость, понятие которой дано в Международном стандарте финансовой отчетности (IFRS 13) «Оценка справедливой стоимости» (ред. от 27.06.2016) (введен в действие на территории Российской Федерации Приказом Минфина России от 28.12.2015 N 217н)): это цена, которая может быть получена при продаже актива или уплачена при передаче обязательства при проведении операции на добровольной основе на основном (или наиболее выгодном) рынке на дату оценки в текущих рыночных условиях (то есть выходная цена) независимо от того, является ли такая цена непосредственно наблюдаемой или рассчитывается с использованием другого метода оценки.

Согласно IFRS 13 оценка справедливой стоимости осуществляется несколькими подходами:

затратный подход – метод оценки, при котором отражается сумма, которая потребовалась бы в настоящий момент для замены производительной способности актива (часто называемая текущей стоимостью замещения);

доходный подход – методы оценки, которые преобразовывают будущие суммы (например, потоки денежных средств или доходы и расходы) в единую сумму на текущий момент (то есть дисконтированную). Оценка справедливой стоимости осуществляется на основе стоимости, обозначаемой текущими рыночными ожиданиями в отношении таких будущих сумм;

рыночный подход – метод оценки, при котором используются цены и другая соответствующая информация, генерируемая рыночными сделками с идентичными или сопоставимыми (то есть аналогичными) активами, обязательствами или группой активов и обязательств, такой как бизнес.

Дата оценки (дата проведения оценки, дата определения стоимости) – дата, по состоянию на которую определяется стоимость объекта оценки. (ФСО №1).

Итоговая стоимость объекта оценки определяется путем расчета стоимости объекта оценки при использовании подходов к оценке и обоснованного оценщиком согласования (обобщения) результатов, полученных в рамках применения различных подходов к оценке (ФСО №1).

Метод оценки – последовательность процедур, позволяющая на основе существенной для данного метода информации определить стоимость объекта оценки в рамках одного из подходов к оценке (ФСО №1).

Объект-аналог – объект, сходный объекту оценки по основным экономическим, материальным, техническим и другим характеристикам, определяющим его стоимость. (ФСО №1).

***Цена* – термин, обозначающий денежную сумму, требуемую, предлагаемую или уплаченную за некий товар или услугу. Она является историческим фактом, т.е. относится к определенному моменту времени и месту, независимо от того, была ли она объявлена открыто или осталась в тайне. В зависимости от финансовых возможностей, мотивов или особых интересов конкретных покупателя и продавца цена, уплаченная за товары и услуги, может не соответствовать стоимости этих товаров или услуг. Тем не менее, цена является индикатором относительной стоимости, приписываемой товарам или услугам конкретным покупателем и/или конкретным продавцом при конкретных обстоятельствах.**

***Стоимость объекта оценки* – это наиболее вероятная расчетная величина, определенная на дату оценки в соответствии с выбранным видом стоимости согласно требованиям Федерального стандарта оценки «Цель оценки и виды стоимости (ФСО № 2)».**

Риск – под риском понимается степень оправданности ожиданий при прогнозировании получения потоков будущих периодов. При их прогнозировании риск может рассматриваться как вероятность или степень возможности реализации прогнозных оценок.

ПРИЛОЖЕНИЯ К ОТЧЕТУ

Источник определения доли земельного участка

Практическое исследование по данному вопросу было опубликовано журнале «Вопросы оценки» №2 2003г. Л.А.Лейфером и др. в статье «Доля земли в общей стоимости единого объекта недвижимости», основные положения которой приведены ниже. Для исследования использовались материалы банка данных по жилой и коммерческой недвижимости Нижнего Новгорода. В соответствии с принятой структурой территория города была разбита на оценочные зоны, в пределах которых цены на одинаковые объекты недвижимости можно считать одинаковыми (различие статистически незначимо). Как показали исследования, значения наиболее вероятной доли земли в стоимости единого объекта недвижимости в различных зонах сильно различаются. Отсюда следует, что использование для оценки земли данных коэффициентов, полученных по усредненным данным в масштабе города, неизбежно приведет к недопустимой погрешности. Анализ данных показал, что оценочные зоны могут быть объединены в ареалы, в пределах которых расхождение значений мультипликаторов можно считать статистически незначимым. Эти территории объединяют зоны, которые могут находиться в достаточном отдалении друг от друга, но являются подобными с точки зрения градостроительных признаков. Проведенные в Нижнем Новгороде следования позволили выделить следующие территории, в пределах которых значение наиболее вероятной доли земли в стоимости единого объекта недвижимости имеет вариацию, не превышающую 10%.

Ареал 1. Политический и культурный центр города (наиболее престижная часть города): 0,5-0,6.

Ареал 2. Районы, близко расположенные к центру города и коммерческим зонам: 0,4-0,5.

Ареал 3. Центры административных районов города: 0,4.

Ареал 4. Промышленные районы: 0,3-0,35.

Ареал 5. Спальные районы: 0,45-0,5.

Ареал 6. Окраины города: 0,25-0,35.

СКАНЫ СТРАНИЦ АНАЛОГОВ

www.invst.ru/prodaja/zemli_pod_zastroyku/zemelnyy_uchastok_dlya_dachnogo_stroitelstva_v_shakhovo_15_72_ga/

О компании Услуги Контакты

Мои варианты

Инвест-Недвижимость Продажа Аренда Купим Оставить заявку

8 (495) 772-76-58 многоканальный

Главная > Продажа > Земли под жилую застройку > Земли под малоэтажное и коттеджное строительство > Новая Москва

Земельный участок для дачного строительства в Шахово 15.72 га

146 427 084 RUB

93 147 RUB за сотку

лот 22105

Местоположение

деревня Шахово, Новая Москва

Шоссе: Калужское шоссе

От МКАД: 28 км

Площадь

Участка: 15.72 га

Цели использования:

Земли под малоэтажное и коттеджное строительство

Фото Карта

Участок

Площадь 15.72 га

Вид права: Собственность

Вид разрешенного использования: Дачное строительство (ДНП)

Характеристики: Ровный

Категория земли: Земли населенных пунктов

Коммуникации

Электричество: По границе

Газ: Рядом

Описание

Предлагается к продаже участок площадью 15,72 га под дачное строительство в Новой Москве, деревня Шахово. Возможно межевание от 5 га.

Заявка на просмотр лот 22105

Ваше имя

+7-999-999-99-99*

E-mail

Меня интересует "Земельный участок для дачного строительства в Шахово 15.72 га", лот 22105

Введите цифры с картинки:

Отправить

Калужское шоссе (А130)

Калужское шоссе 22

Калужское шоссе А130 – автомобильная дорога федерального значения от Москвы до границы с Белоруссией, через Рославль. На территории Москвы до Львово/Крестов идет по Старой Калужской дороге, после Крестов и на территории Калужской и Смоленской областей – по Старой Польской дороге. В Москве дорога известна под названием Калужское шоссе (до Великой отечественной войны и во время ее она называлась Варшавским шоссе), в Калужской и Смоленской областях – под названием Варшавское шоссе.

Читать дальше »

https://scb.ru/prodazha-uchastkov-novaya-moskva-kaluzskoe-shosse/card-38751446

База недвижимости >> Продажа участков в Новой Москве >> Щаповское поселение >> Овечкино д. >> земельный участок

FUZE TEA

Продается участок в д. Овечкино

Калужское ш. (30 км от МКАД)
Овечкино д. (Щаповское поселение)

Телефон: Показать телефон

27 600 000 Р

Дата публикации: 13 января 2016

Дата обновления: 13 февраля 2018

Площадь дома: не указано

Площадь участка: 300 сот.

ПМЖ: не указано

Водопровод: скважина

Канализация: не указано

Охрана: не указано

Электричество: 380В

Газ: по границе

Отопление: не указано

Статус сделки: продажа

Основание права собственности: продается/арендуется

Ипотека: Не указано

Описание

Продаётся участок земли в Новой Москве площадью 300 соток по адресу: город Москва, поселение Щаповское, вблизи деревни Овечкино. Земли населённых пунктов. Участок ровный, сухой. Пробурена водопроводная скважина. Электричество 380 Вольт. Расположен недалеко от Московского Малого кольца между Калужским и Варшавским шоссе в 30 км от МКАД. Удобная транспортная доступность, круглогодичный подъезд к участку своя дорога. Деревня Овечкино газифицирована. Газ через дорогу. В деревне круглосуточный магазин. Документы готовы к сделке. В собственности более трех лет.

www.geodevelopment.ru/catalog/Krasnaya_Pakhra_25755/

/ Продажа земельных участков / Земельные участки

Красная Пахра . Земля рекреационного назначения

85 000 р.
за сотку

85 000 000 р. *
стоимость объекта

Земли населенных пунктов

Шоссе:	Калужское
Район:	Новая Москва
От МКАДа:	25 км
Площадь:	10 Га
ID:	25755

ОСТАВИТЬ ЗАЯВКУ

www.geodevelopment.ru/catalog/Krasnaya_Pakhra_25755/

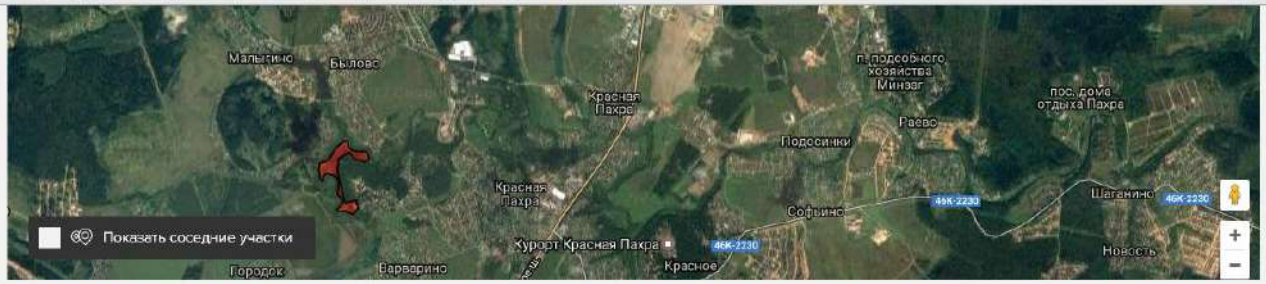

Показать участки на Google Maps

Основные сведения об участке

Категория:	Земли населенных пунктов
Вид использования земли:	рекреационное использование
Цели использования:	Рекреационное использование, Жилищное строительство
Направление (шоссе)	Калужское
Область:	Московская область
Район:	Новая Москва
Удаленность от МКАД, км:	25 км
Площадь:	10 Га
Правовой статус:	Собственность
Характеристики:	красивый вид, рядом река, примыкает к лесу

Описание

Земельный участок площадью 10 га расположен Новой Москве на удалении 25 км от МКАД по Калужскому шоссе.

Земельный массив расположен непосредственно вблизи от поселка Красная Пахра. Участок находится в окружении лесного массива. По границе участка протекает река Пахра. Очень красивое и живописное место.

Возможно изменение категории земельного участка и вида разрешенного использования.

* - стоимость не является публичной офертой и требует уточнения у менеджеров компании.

ПРИЛОЖЕНИЕ 1.
КОПИИ ДОКУМЕНТОВ, ПОДТВЕРЖДАЮЩИХ ПРАВОМОЧИЕ ПРОВЕДЕНИЯ ОЦЕНКИ

ОБЩЕРОССИЙСКАЯ ОБЩЕСТВЕННАЯ ОРГАНИЗАЦИЯ
„РОССИЙСКОЕ ОБЩЕСТВО ОЦЕНЩИКОВ"

СВИДЕТЕЛЬСТВО

о членстве в саморегулируемой организации оценщиков

Общероссийская общественная организация «Российское общество оценщиков» зарегистрирована Федеральной регистрационной службой в едином государственном реестре саморегулируемых организаций оценщиков 9 июля 2007 г. регистрационный № 0003.

Оценщик:

Светлаков Василий Иванович

(фамилия, имя и отчество)

паспорт: серия 4508 № 217766, выдан 05.05.2006г.
ОВД "Ростокино" г. Москвы

(орган, выдавший документ)

включен в реестр членов РОО:
« 18 » сентября 2007г., регистрационный № 000957

Оценщик имеет право осуществлять оценочную деятельность на всей территории Российской Федерации в соответствии с Федеральным законом «Об оценочной деятельности в Российской Федерации» №135-ФЗ от 29.07.1998г.

Срок действия настоящего свидетельства 3 года с даты выдачи.
Выдано « 19 » сентября 2016 года.

Президент С.А. Табакова

М.П.

0021836 *

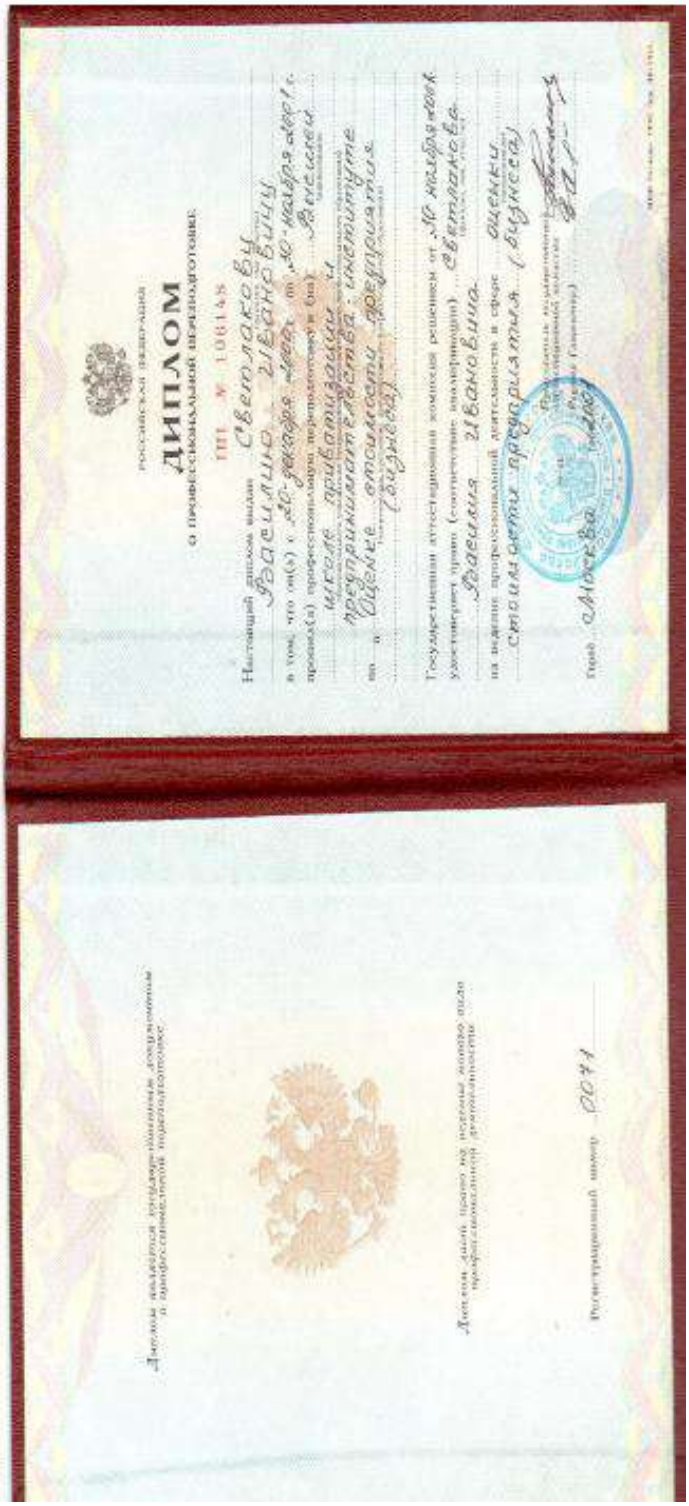

РОССИЙСКАЯ ФЕДЕРАЦИЯ

ДИПЛОМ

о профессиональной переподготовке

ТПП № 106148

Настоящий диплом Светлокову Вячеславу Ивановичу

в том, что он(а) с 20 декабря 2001 г. по 20 ноября 2001 г. Веденей

прошел(а) профессиональную переподготовку в (на)

школе предпринимательства

по в институте предпринимательства: институте

Оценке имущества предприятия

(бизнеса)

Государственной аттестационной комиссией решением от 20 ноября 2001 г.

удостоверяет право (соответствие квалификации) Оценщика

Иванова И.И.

на ведение профессиональной деятельности в сфере оценки

стоимости предприятия (бизнеса)

Дипломы выдаются государственным аккредитованным образовательным учреждениям дополнительного профессионального образования

Диплом дает право на ведение нового вида профессиональной деятельности

Регистрационный номер 0071

Город Москва

Абсолют Страхование

Общество с ограниченной ответственностью
«Абсолют Страхование» (ООО «Абсолют Страхование»)

115280, г. Москва, ул. Ленинская Слобода, д.26
+7 (495) 987-18-38
info@absolutins.ru
www.absolutins.ru
ИНН 7728178835
КПП 772501001

ПОЛИС № 022-073-001674/18
страхования ответственности оценщика

Настоящий Полис выдан в подтверждение того, что заключен Договор страхования гражданской ответственности оценщика № 022-073-001674/18 от 12.03.2018г. в соответствии с Правилами страхования ответственности оценщиков ООО "Абсолют Страхование" от 25.03.2011г. (в ред. от 03.11.2016г.) и на основании Заявления на страхование.

СТРАХОВАТЕЛЬ:	***Светлаков Василий Иванович***
АДРЕС РЕГИСТРАЦИИ:	***г. Москва, проезд Кадомцева, д.15, кв.23***
ОБЩАЯ СТРАХОВАЯ СУММА:	***30 000 000 (Тридцать миллионов) рублей***
ЛИМИТ ВОЗМЕЩЕНИЯ НА ОДИН СТРАХОВОЙ СЛУЧАЙ:	***30 000 000 (Тридцать миллионов) рублей***
ФРАНШИЗА:	*Не установлена*
СТРАХОВАЯ ПРЕМИЯ:	***15 000 (Пятнадцать тысяч) рублей***
ПОРЯДОК УПЛАТЫ СТРАХОВОЙ ПРЕМИИ:	*Единовременно, безналичным платежом*
СРОК ДЕЙСТВИЯ ДОГОВОРА (СРОК СТРАХОВАНИЯ):	***с «21» апреля 2018 г. по «20» апреля 2019 г.***
ОБЪЕКТ СТРАХОВАНИЯ:	*Объектом страхования являются имущественные интересы, связанные с риском ответственности оценщика (Страхователя) по обязательствам, возникающим вследствие причинения ущерба заказчику, заключившему договор на проведение оценки, и (или) третьим лицам в результате оценочной деятельности.* *Объекты оценки, в отношении которых Страхователь (Застрахованное лицо) осуществляет оценочную деятельность:* *- имущественные интересы, связанные с риском наступления ответственности Страхователя по обязательствам, возникающим вследствие причинения ущерба заказчику, заключившему договор на проведение оценки, и (или) третьим лицам;* *- имущественные интересы, связанные с риском наступления ответственности Страхователя за нарушение договора на проведение оценки;* *- имущественные интересы, связанные с риском наступления ответственности Страхователя за причинение вреда имуществу третьих лиц в результате нарушения требований Федерального закона, федеральных стандартов оценки, иных нормативных правовых актов РФ в области оценочной деятельности, стандартов и правил оценочной деятельности.*
СТРАХОВОЙ СЛУЧАЙ:	*Страховым случаем является установленный вступившим в законную силу решением арбитражного суда или признанный Страховщиком факт причинения ущерба заказчику, заключившему договор на проведение оценки, и (или) третьим лицам действиями (бездействием) оценщика в результате нарушения требований федеральных стандартов оценки, стандартов и правил оценочной деятельности, установленных саморегулируемой организацией оценщиков, членом которой являлся оценщик на момент причинения ущерба.* *Случай признается страховым в соответствии с п.3.2. Договора.*
Прилагаемые документы, являющиеся неотъемлемой частью Полиса:	*1. Правила страхования ответственности оценщиков ООО "Абсолют Страхование".* *2. Заявление на страхование ответственности оценщика от 12.03.2018г.*

Страховщик:
ООО "Абсолют Страхование"
Представитель страховой компании
на основании Доверенности №80/18 от 25.01.2018г.

_____(Потапова Е.Ю.)

м.п.
«12» марта 2018г.

Страхователь:
Светлаков Василий Иванович

_____(Светлаков В.И.)

«12» марта 2018г.

КВАЛИФИКАЦИОННЫЙ АТТЕСТАТ В ОБЛАСТИ ОЦЕНОЧНОЙ ДЕЯТЕЛЬНОСТИ

№ 000120-1 «18» сентября 2017 г.

Настоящий квалификационный аттестат в области оценочной деятельности по направлению оценочной деятельности

«Оценка недвижимости»

выдан Светлакову Василию Ивановичу

на основании решения федерального бюджетного учреждения «Федеральный ресурсный центр по организации подготовки управленческих кадров»

от «18» сентября 2017 г. № 8

Директор А.С. Бункин

Квалификационный аттестат выдается на три года и действует до «18» сентября 2020 г.

ПРИЛОЖЕНИЕ 2. КОПИИ ДОКУМЕНТОВ, ПРЕДОСТАВЛЕННЫХ ЗАКАЗЧИКОМ ОЦЕНКИ

УПРАВЛЕНИЕ ФЕДЕРАЛЬНОЙ СЛУЖБЫ ГОСУДАРСТВЕННОЙ РЕГИСТРАЦИИ, КАДАСТРА И КАРТОГРАФИИ ПО МОСКВЕ

(полное наименование органа регистрации прав)

Раздел 1

Выписка из Единого государственного реестра недвижимости об основных характеристиках и зарегистрированных правах на объект недвижимости

Сведения об основных характеристиках объекта недвижимости

В Единый государственный реестр недвижимости внесены следующие сведения:

Земельный участок			
(вид объекта недвижимости)			
Лист № ___ Раздела 1	Всего листов раздела 1: ___	Всего разделов: ___	Всего листов выписки: ___
09.10.2017			
Кадастровый номер:		**77:22:0030118:1029**	

Номер кадастрового квартала:	77:22:0030118
Дата присвоения кадастрового номера:	20.10.2016
Ранее присвоенный государственный учетный номер:	данные отсутствуют
Адрес:	Москва, п Михайлово-Ярцевское, д Сенькино-Секерино, г. Москва, поселение Михайлово-Ярцевское, вблизи д. Сенькино-Секерино
Площадь:	23836 +/- 54кв. м
Кадастровая стоимость, руб.:	62197896.76
Кадастровые номера расположенных в пределах земельного участка объектов недвижимости:	данные отсутствуют
Категория земель:	Земли населённых пунктов
Виды разрешенного использования:	Для малоэтажного жилищного строительства и рекреационных целей
Статус записи об объекте недвижимости:	Сведения об объекте недвижимости имеют статус "временные". Дата истечения срока действия временного характера - 21.10.2021
Особые отметки:	Для данного земельного участка обеспечен доступ посредством земельного участка (земельных участков) с кадастровым номером (кадастровыми номерами) 77:22:0030118:1030.
Получатель выписки:	Закрытый паевой инвестиционный фонд рентный "Перспектива" под управлением Общества с ограниченной ответственностью "Управляющая компания "Прагма Капитал"

ГЛАВНЫЙ СПЕЦ.-ЭКСПЕРТ		Сулиманова О. Ю.
(полное наименование должности)	(подпись)	(инициалы, фамилия)

М.П.

Выписка из Единого государственного реестра недвижимости об основных характеристиках и зарегистрированных правах на объект недвижимости

Сведения о зарегистрированных правах на объект недвижимости

Земельный участок			
(вид объекта недвижимости)			
Лист № ___ Раздела 2	Всего листов раздела 2: ___	Всего разделов: ___	Всего листов выписки: ___
09.10.2017			
Кадастровый номер:		**77:22:0030118:1029**	

1.	Правообладатель (правообладатели):	1.1.	Владельцы инвестиционных паев - Закрытый паевой инвестиционный фонд рентный "Перспектива" под управлением Общества с ограниченной ответственностью "Управляющая компания "Прагма Капитал" данные о которых устанавливаются на основании данных лицевых счетов владельцев инвестиционных паев в реестре владельцев инвестиционных паев и счетов депо владельцев инвестиционных паев.
2.	Вид, номер и дата государственной регистрации права:	2.1.	Общая долевая собственность, № 77:22:0030118:1029-77/017/2017-5 от 09.10.2017
3.	Документы-основания:	3.1.	Решение о разделе земельного участка от 24.11.2016 №22-11-16-1; Договор купли-продажи недвижимого имущества от 17.03.2016 №20-02-16-1, удостоверил нотариус КРАСНОВ ГЕРМАН ЕВГЕНЬЕВИЧ 17.03.2016, реестровый номер 10-1-447
4.	Ограничение прав и обременение объекта недвижимости:		

4.1.1.	вид:	Доверительное управление, Москва, поселение Михайлово-Ярцевское, д.Сенькино-Секерино, кад.№ 50:27:0030118:123, Земельный участок, категория земель: земля населенных пунктов, разрешенное использование: для малоэтажного жилищного строительства и рекреационных целей, общая площадь 195 988 кв. м
	дата государственной регистрации:	09.10.2017
	номер государственной регистрации:	77:22:0030118:1029-77/017/2017-3
	срок, на который установлено ограничение прав и обременение объекта:	по 01.05.2027
	лицо, в пользу которого установлено ограничение прав и обременение объекта:	Общество с ограниченной ответственностью "Управляющая компания "Прагма Капитал", ИНН: 7718581523
	основание государственной регистрации:	Правила доверительного управления Закрытым паевым инвестиционным фондом рентным "Перспектива" под управлением Общества с ограниченной ответственностью "Управляющая компания "Прагма Капитал" от 24.12.2012, зарегистрировано Федеральной службой по финансовым рынкам 05.02.2013, реестровый номер 2539; Изменения и дополнения, вносимые в правила доверительного управления ЗПИФ рентный "Перспектива" от 07.06.2013 №1, зарегистрировано Федеральной службой по Финансовым рынкам 14.06.2013, реестровый номер 2539-1; Изменения и дополнения, вносимые в правила доверительного управления ЗПИФ рентный "Перспектива" от 07.11.2013 №2, зарегистрировано службой Банка России по Финансовым рынкам 13.11.2013, реестровый номер 2539-2
4.1.2.	вид:	Аренда
	дата государственной регистрации:	09.10.2017
	номер государственной регистрации:	77:22:0030118:1029-77/017/2017-4

99

срок, на который установлено ограничение прав и обременение объекта:	с 15.06.2015 на 3 года
лицо, в пользу которого установлено ограничение прав и обременение объекта:	Общество с ограниченной ответственностью "Шишкины луга", ИНН: 5074115284
основание государственной регистрации:	Договор аренды недвижимого имущества от 25.05.2015 №15-05-15-1; Договор купли-продажи недвижимого имущества от 17.03.2016 №20-02-16-1, удостоверил нотариус КРАСНОВ ГЕРМАН ЕВГЕНЬЕВИЧ 17.03.2016, реестровый номер 10-1-447
5. Сведения о наличии решения об изъятии объекта недвижимости для государственных и муниципальных нужд:	данные отсутствуют
6. Сведения об осуществлении государственной регистрации прав без необходимого в силу закона согласия третьего лица, органа:	данные отсутствуют

ГЛАВНЫЙ СПЕЦ.-ЭКСПЕРТ		Сулиманова О. Ю.
(полное наименование должности)	(подпись)	(инициалы, фамилия)

М.П.

100

Раздел 3

Выписка из Единого государственного реестра недвижимости об основных характеристиках и зарегистрированных правах на объект недвижимости

Описание местоположения земельного участка

Земельный участок			
(вид объекта недвижимости)			
Лист № ___ Раздела 3	Всего листов раздела 3 : ___	Всего разделов: ___	Всего листов выписки: ___
09.10.2017			
Кадастровый номер:		**77:22:0030118:1029**	

План (чертеж, схема) земельного участка:

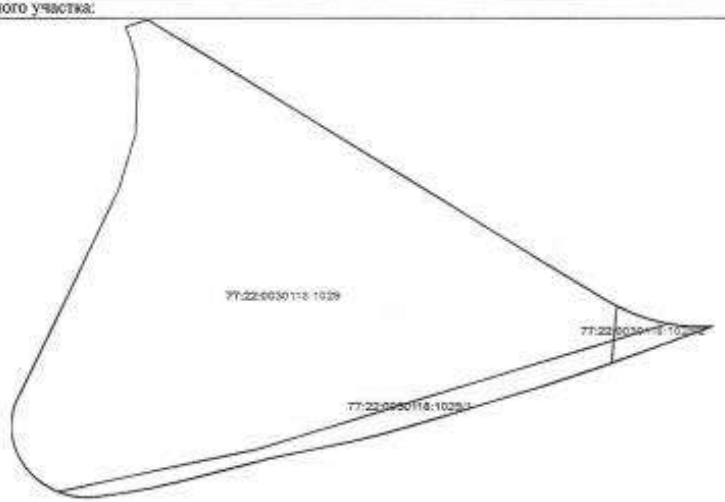

Масштаб 1:	Условные обозначения:	

ГЛАВНЫЙ СПЕЦ.-ЭКСПЕРТ		Сулиманова О. Ю.
(полное наименование должности)	(подпись)	(инициалы, фамилия)

М.П.

УПРАВЛЕНИЕ ФЕДЕРАЛЬНОЙ СЛУЖБЫ ГОСУДАРСТВЕННОЙ РЕГИСТРАЦИИ, КАДАСТРА И КАРТОГРАФИИ ПО МОСКВЕ

(полное наименование органа регистрации прав)

Раздел 1

Выписка из Единого государственного реестра недвижимости об основных характеристиках и зарегистрированных правах на объект недвижимости

Сведения об основных характеристиках объекта недвижимости

В Единый государственный реестр недвижимости внесены следующие сведения:

Земельный участок			
(вид объекта недвижимости)			
Лист № ___ Раздела 1	Всего листов раздела 1: ___	Всего разделов: ___	Всего листов выписки: ___
09.10.2017			
Кадастровый номер:		**77:22:0030118:1030**	

Номер кадастрового квартала:	77:22:0030118
Дата присвоения кадастрового номера:	20.10.2016
Ранее присвоенный государственный учетный номер:	данные отсутствуют
Адрес:	Москва, п Михайлово-Ярцевское, д Сенькино-Секерино, г. Москва, поселение Михайлово-Ярцевское, вблизи д. Сенькино-Секерино
Площадь:	87329 +/- 103кв. м
Кадастровая стоимость, руб.:	227877165.89
Кадастровые номера расположенных в пределах земельного участка объектов недвижимости:	данные отсутствуют
Категория земель:	Земли населённых пунктов
Виды разрешенного использования:	Для малоэтажного жилищного строительства и рекреационных целей
Статус записи об объекте недвижимости:	Сведения об объекте недвижимости имеют статус "временные". Дата истечения срока действия временного характера - 21.10.2021
Особые отметки:	Посредством данного земельного участка обеспечен доступ к земельному участку (земельным участкам) с кадастровым номером (кадастровыми номерами) 77:22:0030118:1034, 77:22:0030118:1032, 77:22:0030118:1031, 77:22:0030118:1033, 77:22:0030118:1029, 77:22:0030118:1035.
Получатель выписки:	Закрытый паевой инвестиционный фонд рентный "Перспектива" под управлением Общества с ограниченной ответственностью "Управляющая компания "Прагма Капитал"

ГЛАВНЫЙ СПЕЦ.-ЭКСПЕРТ		Сулиманова О. Ю.
(полное наименование должности)	(подпись)	(инициалы, фамилия)

М.П.

Раздел 2

Выписка из Единого государственного реестра недвижимости об основных характеристиках и зарегистрированных правах на объект недвижимости

Сведения о зарегистрированных правах на объект недвижимости

Земельный участок			
(вид объекта недвижимости)			
Лист № ___ Раздела 2	Всего листов раздела 2: ___	Всего разделов: ___	Всего листов выписки: ___
09.10.2017			
Кадастровый номер:		**77:22:0030118:1030**	

1.	Правообладатель (правообладатели):	1.1.	Владельцы инвестиционных паев - Закрытый паевой инвестиционный фонд рентный "Перспектива" под управлением Общества с ограниченной ответственностью "Управляющая компания "Прагма Капитал" данные о которых устанавливаются на основании данных лицевых счетов владельцев инвестиционных паев в реестре владельцев инвестиционных паев и счетов депо владельцев инвестиционных паев
2.	Вид, номер и дата государственной регистрации права:	2.1.	Общая долевая собственность, № 77:22:0030118:1030-77/017/2017-4 от 09.10.2017
3.	Документы-основания:	3.1.	Решение о разделе земельного участка от 24.11.2016 №22-11-16-1; Договор купли-продажи недвижимого имущества от 17.03.2016 №20-02-16-1, удостоверил нотариус КРАСНОВ ГЕРМАН ЕВГЕНЬЕВИЧ 17.03.2016, реестровый номер 10-1-447
4.	Ограничение прав и обременение объекта недвижимости:		
4.1.1.	вид:		Доверительное управление, Москва, поселение Михайлово-Ярцевское, д.Сенькино-Секерино, кад.№ 50:27:0030118:123, Земельный участок, категория земель: земли населенных пунктов, разрешенное использование: для малоэтажного жилищного строительства и рекреационных целей, общая площадь 195 988 кв. м
	дата государственной регистрации:		09.10.2017
	номер государственной регистрации:		77:22:0030118:1030-77/017/2017-1
	срок, на который установлено ограничение прав и обременение объекта:		по 01.05.2027
	лицо, в пользу которого установлено ограничение прав и обременение объекта:		Общество с ограниченной ответственностью "Управляющая компания "Прагма Капитал", ИНН: 7718581523
	основание государственной регистрации:		Правила доверительного управления Закрытым паевым инвестиционным фондом рентным "Перспектива" под управлением Общества с ограниченной ответственностью "Управляющая компания "Прагма Капитал" от 24.12.2012, зарегистрировано Федеральной службой по финансовым рынкам 05.02.2013, реестровый номер 2539; Изменения и дополнения, вносимые в правила доверительного управления ЗПИФ рентный "Перспектива" от 07.06.2013 №1, зарегистрировано Федеральной службой по Финансовым рынкам 14.06.2013, реестровый номер 2539-1; Изменения и дополнения, вносимые в правила доверительного управления ЗПИФ рентный "Перспектива" от 07.11.2013 №2, зарегистрировано службой Банка России по Финансовым рынкам 13.11.2013, реестровый номер 2539-2
4.1.2.	вид:		Аренда
	дата государственной регистрации:		09.10.2017
	номер государственной регистрации:		77:22:0030118:1030-77/017/2017-3

срок, на который установлено ограничение прав и обременение объекта:	с 15.06.2015 на 3 года
лицо, в пользу которого установлено ограничение прав и обременение объекта:	Общество с ограниченной ответственностью "Шишкины луга", ИНН: 5074115284
основание государственной регистрации:	Договор аренды недвижимого имущества от 25.05.2015 №15-05-15-1; Договор купли-продажи недвижимого имущества от 17.03.2016 №20-02-16-1, удостоверил нотариус КРАСНОВ ГЕРМАН ЕВГЕНЬЕВИЧ 17.03.2016, реестровый номер 10-1-447
5. Сведения о наличии решения об изъятии объекта недвижимости для государственных и муниципальных нужд:	данные отсутствуют
6. Сведения об осуществлении государственной регистрации прав без необходимого в силу закона согласия третьего лица, органа:	данные отсутствуют

ГЛАВНЫЙ СПЕЦ.-ЭКСПЕРТ		Сулиманова О. Ю.
(краткое наименование должности)	(подпись)	(инициалы, фамилия)

М.П.

104

Раздел 3

Выписка из Единого государственного реестра недвижимости об основных характеристиках и зарегистрированных правах на объект недвижимости

Описание местоположения земельного участка

Земельный участок			
(вид объекта недвижимости)			
Лист № ___ Раздела 3	Всего листов раздела 3: ___	Всего разделов: ___	Всего листов выписки: ___
09.10.2017			
Кадастровый номер:		**77:22:0030118:1030**	

План (чертеж, схема) земельного участка:

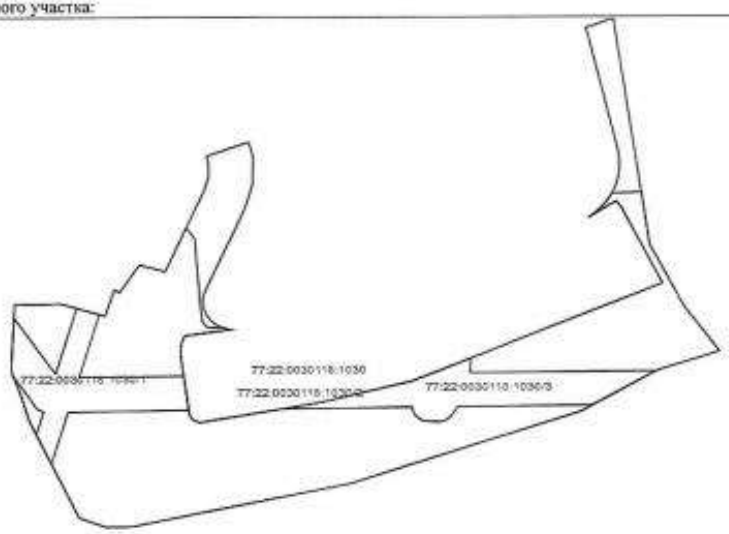

Масштаб 1:	Условные обозначения:	

ГЛАВНЫЙ СПЕЦ.-ЭКСПЕРТ		Сулиманова О. Ю.
(полное наименование должности)	(подпись)	(инициалы, фамилия)

М.П.

УПРАВЛЕНИЕ ФЕДЕРАЛЬНОЙ СЛУЖБЫ ГОСУДАРСТВЕННОЙ РЕГИСТРАЦИИ, КАДАСТРА И КАРТОГРАФИИ ПО МОСКВЕ

(полное наименование органа регистрации прав)

Раздел 1

Выписка из Единого государственного реестра недвижимости об основных характеристиках и зарегистрированных правах на объект недвижимости

Сведения об основных характеристиках объекта недвижимости

В Единый государственный реестр недвижимости внесены следующие сведения:

Земельный участок			
(вид объекта недвижимости)			
Лист № ___ Раздела 1	Всего листов раздела 1: ___	Всего разделов: ___	Всего листов выписки: ___
09.10.2017			
Кадастровый номер:		**77:22:0030118:1031**	

Номер кадастрового квартала:	77:22:0030118
Дата присвоения кадастрового номера:	20.10.2016
Ранее присвоенный государственный учетный номер:	данные отсутствуют
Адрес:	Москва, п Михайлово-Ярцевское, д Сенькино-Секерино, г. Москва, поселение Михайлово-Ярцевское, вблизи д. Сенькино-Секерино
Площадь:	33385 +/- 64кв. м
Кадастровая стоимость, руб.:	87115152.85
Кадастровые номера расположенных в пределах земельного участка объектов недвижимости:	данные отсутствуют
Категория земель:	Земли населённых пунктов
Виды разрешенного использования:	Для малоэтажного жилищного строительства и рекреационных целей
Статус записи об объекте недвижимости:	Сведения об объекте недвижимости имеют статус "временные". Дата истечения срока действия временного характера - 21.10.2021
Особые отметки:	Для данного земельного участка обеспечен доступ посредством земельного участка (земельных участков) с кадастровым номером (кадастровыми номерами) 77:22:0030118:1030.
Получатель выписки:	Закрытый паевой инвестиционный фонд рентный "Перспектива" под управлением Общества с ограниченной ответственностью "Управляющая компания "Прагма Капитал"

ГЛАВНЫЙ СПЕЦ.-ЭКСПЕРТ		Сулиманова О. Ю.
(полное наименование должности)	(подпись)	(инициалы, фамилия)

М.П.

Раздел 2

Выписка из Единого государственного реестра недвижимости об основных характеристиках и зарегистрированных правах на объект недвижимости

Сведения о зарегистрированных правах на объект недвижимости

Земельный участок			
(вид объекта недвижимости)			
Лист № ___ Раздела 2	Всего листов раздела 2 : ___	Всего разделов: ___	Всего листов выписки: ___
09.10.2017			
Кадастровый номер:		**77:22:0030118:1031**	

1.	Правообладатель (правообладатели):	1.1.	Владельцы инвестиционных паев - Закрытый паевой инвестиционный фонд рентный "Перспектива" под управлением Общества с ограниченной ответственностью "Управляющая компания "Прагма Капитал" данные о которых устанавливаются на основании данных лицевых счетов владельцев инвестиционных паев в реестре владельцев инвестиционных паев и счетов депо владельцев инвестиционных паев.
2.	Вид, номер и дата государственной регистрации права:	2.1.	Общая долевая собственность, № 77:22:0030118:1031-77/017/2017-4 от 09.10.2017
3.	Документы-основания:	3.1.	Договор купли-продажи недвижимого имущества от 17.03.2016 №20-02-16-1, удостоверил нотариус КРАСНОВ ГЕРМАН ЕВГЕНЬЕВИЧ 17.03.2016, реестровый номер 10-1-447; Решение о разделе земельного участка от 24.11.2016 №22-11-16-1
4.	Ограничение прав и обременение объекта недвижимости:		
	4.1.1. вид:		Доверительное управление, Москва, поселение Михайлово-Ярцевское, д.Сенькино-Секерино, кад.№ 50:27:0030118:123, Земельный участок, категория земель: земли населенных пунктов, разрешенное использование: для малоэтажного жилищного строительства и рекреационных целей, общая площадь 195 988 кв. м
	4.1.1. дата государственной регистрации:		09.10.2017
	4.1.1. номер государственной регистрации:		77:22:0030118:1031-77/017/2017-1
	4.1.1. срок, на который установлено ограничение прав и обременение объекта:		по 01.05.2027
	4.1.1. лицо, в пользу которого установлено ограничение прав и обременение объекта:		Общество с ограниченной ответственностью "Управляющая компания "Прагма Капитал", ИНН: 7718581523
	4.1.1. основание государственной регистрации:		Правила доверительного управления Закрытым паевым инвестиционным фондом рентным "Перспектива" под управлением Общества с ограниченной ответственностью "Управляющая компания "Прагма Капитал" от 24.12.2012, зарегистрировано Федеральной службой по финансовым рынкам 05.02.2013, реестровый номер 2539; Изменения и дополнения, вносимые в правила доверительного управления ЗПИФ рентный "Перспектива" от 07.06.2013 №1, зарегистрировано Федеральной службой по Финансовым рынкам 14.06.2013, реестровый номер 2539-1; Изменения и дополнения, вносимые в правила доверительного управления ЗПИФ рентный "Перспектива" от 07.11.2013 №2, зарегистрировано службой Банка России по Финансовым рынкам 13.11.2013, реестровый номер 2539-2
	4.1.2. вид:		Аренда
	4.1.2. дата государственной регистрации:		09.10.2017
	4.1.2. номер государственной регистрации:		77:22:0030118:1031-77/017/2017-3

2

	срок, на который установлено ограничение прав и обременение объекта:	с 15.06.2015 на 3 года
	лицо, в пользу которого установлено ограничение прав и обременение объекта:	Общество с ограниченной ответственностью "Шишкины луга", ИНН: 5074115284
	основание государственной регистрации:	Договор аренды недвижимого имущества от 25.05.2015 №15-05-15-1; Договор купли-продажи недвижимого имущества от 17.03.2016 №20-02-16-1, удостоверял нотариус КРАСНОВ ГЕРМАН ЕВГЕНЬЕВИЧ 17.03.2016, реестровый номер 10-1-447
5.	Сведения о наличии решения об изъятии объекта недвижимости для государственных и муниципальных нужд:	данные отсутствуют
6.	Сведения об осуществлении государственной регистрации прав без необходимого в силу закона согласия третьего лица, органа:	данные отсутствуют

ГЛАВНЫЙ СПЕЦ.-ЭКСПЕРТ		Сулиманова О. Ю.
(полное наименование должности)	(подпись)	(инициалы, фамилия)

М.П.

3

108

Раздел 3

Выписка из Единого государственного реестра недвижимости об основных характеристиках и зарегистрированных правах на объект недвижимости

Описание местоположения земельного участка

Земельный участок			
(вид объекта недвижимости)			
Лист № ___ Раздела 3	Всего листов раздела 3: ___	Всего разделов: ___	Всего листов выписки: ___
09.10.2017			
Кадастровый номер:		**77:22:0030118:1031**	

План (чертеж, схема) земельного участка:

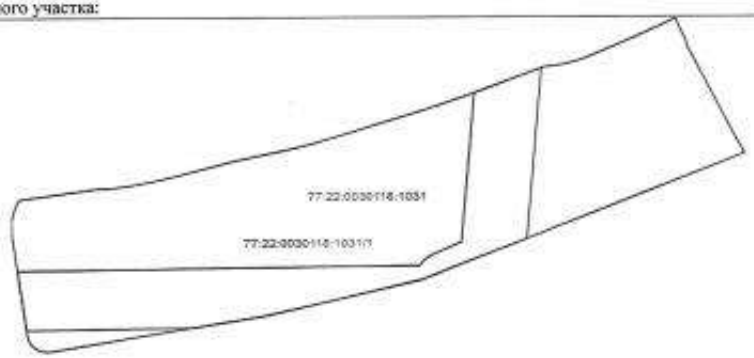

Масштаб 1:	Условные обозначения:	

ГЛАВНЫЙ СПЕЦ.-ЭКСПЕРТ		Сулиманова О. Ю.
(полное наименование должности)	(подпись)	(инициалы, фамилия)

М.П.

4

УПРАВЛЕНИЕ ФЕДЕРАЛЬНОЙ СЛУЖБЫ ГОСУДАРСТВЕННОЙ РЕГИСТРАЦИИ, КАДАСТРА И КАРТОГРАФИИ ПО МОСКВЕ

(полное наименование органа регистрации прав)

Раздел 1

Выписка из Единого государственного реестра недвижимости об основных характеристиках и зарегистрированных правах на объект недвижимости

Сведения об основных характеристиках объекта недвижимости

В Единый государственный реестр недвижимости внесены следующие сведения:

Земельный участок			
(вид объекта недвижимости)			
Лист № ___ Раздела 1	Всего листов раздела 1: ___	Всего разделов: ___	Всего листов выписки: ___
09.10.2017			
Кадастровый номер:		**77:22:0030118:1032**	

Номер кадастрового квартала:	77:22:0030118
Дата присвоения кадастрового номера:	20.10.2016
Ранее присвоенный государственный учетный номер:	данные отсутствуют
Адрес:	Москва, п Михайлово-Ярцевское, д Сенькино-Секерино, г. Москва, поселение Михайлово-Ярцевское, вблизи д. Сенькино-Секерино
Площадь:	6081 +/- 27кв. м
Кадастровая стоимость, руб.:	15867822.21
Кадастровые номера расположенных в пределах земельного участка объектов недвижимости:	данные отсутствуют
Категория земель:	Земли населённых пунктов
Виды разрешенного использования:	Для малоэтажного жилищного строительства и рекреационных целей
Статус записи об объекте недвижимости:	Сведения об объекте недвижимости имеют статус "временные". Дата истечения срока действия временного характера - 21.10.2021
Особые отметки:	Для данного земельного участка обеспечен доступ посредством земельного участка (земельных участков) с кадастровым номером (кадастровыми номерами) 77:22:0030118:1030.
Получатель выписки:	Закрытый паевой инвестиционный фонд рентный "Перспектива" под управлением Общества с ограниченной ответственностью "Управляющая компания "Прагма Капитал"

ГЛАВНЫЙ СПЕЦ.-ЭКСПЕРТ		Сулиманова О. Ю.
(полное наименование должности)	(подпись)	(инициалы, фамилия)

М.П.

Раздел 2

Выписка из Единого государственного реестра недвижимости об основных характеристиках и зарегистрированных правах на объект недвижимости

Сведения о зарегистрированных правах на объект недвижимости

Земельный участок			
(вид объекта недвижимости)			
Лист № ___ Раздела 2	Всего листов раздела 2: ___	Всего разделов: ___	Всего листов выписки: ___
09.10.2017			
Кадастровый номер:		**77:22:0030118:1032**	

1.	Правообладатель (правообладатели):	1.1.	Владельцы инвестиционных паев - Закрытый паевой инвестиционный фонд рентный "Перспектива" под управлением Общества с ограниченной ответственностью "Управляющая компания "Прагма Капитал" данные о которых устанавливаются на основании данных лицевых счетов владельцев инвестиционных паев в реестре владельцев инвестиционных паев и счетов депо владельцев инвестиционных паев.
2.	Вид, номер и дата государственной регистрации права:	2.1.	Общая долевая собственность, № 77:22:0030118:1032-77/017/2017-4 от 09.10.2017
3.	Документы-основания:	3.1.	Договор купли-продажи недвижимого имущества от 17.03.2016 №20-02-16-1, удостоверил нотариус КРАСНОВ ГЕРМАН ЕВГЕНЬЕВИЧ 17.03.2016, реестровый номер 10-1-447; Решение о разделе земельного участка от 24.11.2016 №22-11-16-1
4.	Ограничение прав и обременение объекта недвижимости:		
	4.1.1. вид:		Доверительное управление, Москва, поселение Михайлово-Ярцевское, д.Сенькино-Секерино, кад.№ 50:27:0030118:123, Земельный участок, категория земель: земли населенных пунктов, разрешенное использование: для малоэтажного жилищного строительства и рекреационных целей, общая площадь 195 988 кв. м
	4.1.1. дата государственной регистрации:		09.10.2017
	4.1.1. номер государственной регистрации:		77:22:0030118:1032-77/017/2017-1
	4.1.1. срок, на который установлено ограничение прав и обременение объекта:		по 01.05.2027
	4.1.1. лицо, в пользу которого установлено ограничение прав и обременение объекта:		Общество с ограниченной ответственностью "Управляющая компания "Прагма Капитал", ИНН: 7718581523
	4.1.1. основание государственной регистрации:		Правила доверительного управления Закрытым паевым инвестиционным фондом рентным "Перспектива" под управлением Общества с ограниченной ответственностью "Управляющая компания "Прагма Капитал" от 24.12.2012, зарегистрировано Федеральной службой по финансовым рынкам 05.02.2013, реестровый номер 2539; Изменения и дополнения, вносимые в правила доверительного управления ЗПИФ рентный "Перспектива" от 07.06.2013 №1, зарегистрировано Федеральной службой по Финансовым рынкам 14.06.2013, реестровый номер 2539-1; Изменения и дополнения, вносимые в правила доверительного управления ЗПИФ рентный "Перспектива" от 07.11.2013 №2, зарегистрировано службой Банка России по Финансовым рынкам 13.11.2013, реестровый номер 2539-2
	4.1.2. вид:		Аренда
	4.1.2. дата государственной регистрации:		09.10.2017
	4.1.2. номер государственной регистрации:		77:22:0030118:1032-77/017/2017-3

срок, на который установлено ограничение прав и обременение объекта:	с 15.06.2015 на 3 года
лицо, в пользу которого установлено ограничение прав и обременение объекта:	Общество с ограниченной ответственностью "Шишкины луга", ИНН: 5074115284
основание государственной регистрации:	Договор аренды недвижимого имущества от 25.05.2015 №15-05-15-1; Договор купли-продажи недвижимого имущества от 17.03.2016 №20-02-16-1, удостоверил нотариус КРАСНОВ ГЕРМАН ЕВГЕНЬЕВИЧ 17.03.2016, реестровый номер 10-1-447
Сведения о наличии решения об изъятии объекта недвижимости для государственных и муниципальных нужд:	данные отсутствуют
Сведения об осуществлении государственной регистрации прав без необходимого в силу закона согласия третьего лица, органа:	данные отсутствуют

ГЛАВНЫЙ СПЕЦ.-ЭКСПЕРТ		Сулиманова О. Ю.
(полное наименование должности)	(подпись)	(инициалы, фамилия)

М.П.

112

Раздел 3

Выписка из Единого государственного реестра недвижимости об основных характеристиках и зарегистрированных правах на объект недвижимости

Описание местоположения земельного участка

Земельный участок			
(вид объекта недвижимости)			
Лист № ___ Раздела 3	Всего листов раздела 3 : ___	Всего разделов: ___	Всего листов выписки: ___
09.10.2017			
Кадастровый номер:		**77:22:0030118:1032**	

План (чертеж, схема) земельного участка:

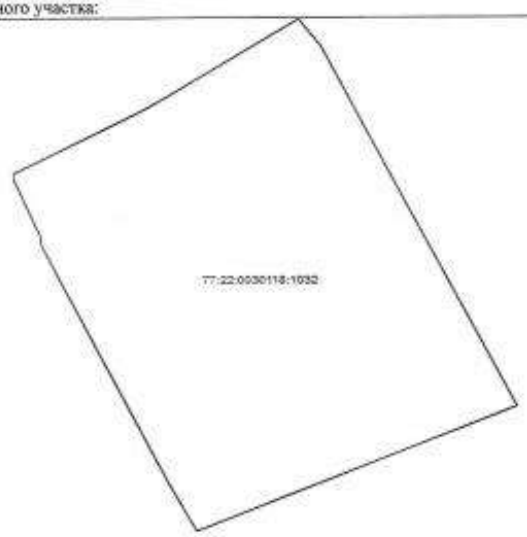

Масштаб 1:	Условные обозначения:	

ГЛАВНЫЙ СПЕЦ.-ЭКСПЕРТ		Сулиманова О. Ю.
(должность руководителя)	(подпись)	(инициалы, фамилия)

М.П.

УПРАВЛЕНИЕ ФЕДЕРАЛЬНОЙ СЛУЖБЫ ГОСУДАРСТВЕННОЙ РЕГИСТРАЦИИ, КАДАСТРА И КАРТОГРАФИИ ПО МОСКВЕ

(полное наименование органа регистрации прав)

Раздел 1

Выписка из Единого государственного реестра недвижимости об основных характеристиках и зарегистрированных правах на объект недвижимости

Сведения об основных характеристиках объекта недвижимости

В Единый государственный реестр недвижимости внесены следующие сведения:

Земельный участок			
(вид объекта недвижимости)			
Лист № ___ Раздела 1	Всего листов раздела 1: ___	Всего разделов: ___	Всего листов выписки: ___
09.10.2017			
Кадастровый номер:		**77:22:0030118:1033**	

Номер кадастрового квартала:	77:22:0030118
Дата присвоения кадастрового номера:	20.10.2016
Ранее присвоенный государственный учетный номер:	данные отсутствуют
Адрес:	Москва, п Михайлово-Ярцевское, д Сенькино-Секерино, г. Москва, поселение Михайлово-Ярцевское, вблизи д. Сенькино-Секерино
Площадь:	10562 +/- 36кв. м
Кадастровая стоимость, руб.:	27560588.42
Кадастровые номера расположенных в пределах земельного участка объектов недвижимости:	данные отсутствуют
Категория земель:	Земли населённых пунктов
Виды разрешенного использования:	Для малоэтажного жилищного строительства и рекреационных целей
Статус записи об объекте недвижимости:	Сведения об объекте недвижимости имеют статус "временные". Дата истечения срока действия временного характера - 21.10.2021
Особые отметки:	Для данного земельного участка обеспечен доступ посредством земельного участка (земельных участков) с кадастровым номером (кадастровыми номерами) 77:22:0030118:1030. Посредством данного земельного участка обеспечен доступ к земельному участку (земельным участкам) с кадастровым номером (кадастровыми номерами) 77:22:0030118:1035, 77:22:0030118:1034.
Получатель выписки:	Закрытый паевой инвестиционный фонд рентный "Перспектива" под управлением Общества с ограниченной ответственностью "Управляющая компания "Прагма Капитал"

ГЛАВНЫЙ СПЕЦ.-ЭКСПЕРТ		Сулеманова О. Ю.
(полное наименование должности)	(подпись)	(инициалы, фамилия)

М.П.

Раздел 2

Выписка из Единого государственного реестра недвижимости об основных характеристиках и зарегистрированных правах на объект недвижимости

Сведения о зарегистрированных правах на объект недвижимости

Земельный участок			
(вид объекта недвижимости)			
Лист № ___ Раздела 2	Всего листов раздела 2: ___	Всего разделов: ___	Всего листов выписки: ___
09.10.2017			
Кадастровый номер:		**77:22:0030118:1033**	

1.	Правообладатель (правообладатели):	1.1.	Владельцы инвестиционных паев - Закрытый паевой инвестиционный фонд рентный "Перспектива" под управлением Общества с ограниченной ответственностью "Управляющая компания "Прагма Капитал" данные о которых устанавливаются на основании данных лицевых счетов владельцев инвестиционных паев в реестре владельцев инвестиционных паев и счетов депо владельцев инвестиционных паев.
2.	Вид, номер и дата государственной регистрации права:	2.1.	Общая долевая собственность, № 77:22:0030118:1033-77/017/2017-4 от 09.10.2017
3.	Документы-основания:	3.1.	Договор купли-продажи недвижимого имущества от 17.03.2016 №20-02-16-1, удостоверил нотариус КРАСНОВ ГЕРМАН ЕВГЕНЬЕВИЧ 17.03.2016, реестровый номер 10-1-447; Решение о разделе земельного участка от 24.11.2016 №22-11-16-1

4.	Ограничение прав и обременение объекта недвижимости:		
	4.1.1.	вид:	Доверительное управление, Москва, поселение Михайлово-Ярцевское, д.Сенькино-Секерино, кад.№ 50:27:0030118:123, Земельный участок, категория земель: земли населенных пунктов, разрешенное использование: для малоэтажного жилищного строительства и рекреационных целей, общая площадь 195 988 кв. м
		дата государственной регистрации:	09.10.2017
		номер государственной регистрации:	77:22:0030118:1033-77/017/2017-1
		срок, на который установлено ограничение прав и обременение объекта:	по 01.05.2027
		лицо, в пользу которого установлено ограничение прав и обременение объекта:	Общество с ограниченной ответственностью "Управляющая компания "Прагма Капитал", ИНН: 7718581523
		основание государственной регистрации:	Правила доверительного управления Закрытым паевым инвестиционным фондом рентным "Перспектива" под управлением Общества с ограниченной ответственностью "Управляющая компания "Прагма Капитал" от 24.12.2012, зарегистрировано Федеральной службой по финансовым рынкам 05.02.2013, реестровый номер 2539; Изменения и дополнения, вносимые в правила доверительного управления ЗПИФ рентный "Перспектива" от 07.06.2013 №1, зарегистрировано Федеральной службой по Финансовым рынкам 14.06.2013, реестровый номер 2539-1; Изменения и дополнения, вносимые в правила доверительного управления ЗПИФ рентный "Перспектива" от 07.11.2013 №2, зарегистрировано службой Банка России по Финансовым рынкам 13.11.2013, реестровый номер 2539-2
	4.1.2.	вид:	Аренда
		дата государственной регистрации:	09.10.2017
		номер государственной регистрации:	77:22:0030118:1033-77/017/2017-3

срок, на который установлено ограничение прав и обременение объекта:	с 15.06.2015 на 3 года
лицо, в пользу которого установлено ограничение прав и обременение объекта:	Общество с ограниченной ответственностью "Шишкины луга", ИНН: 5074115284
основание государственной регистрации:	Договор аренды недвижимого имущества от 25.05.2015 №15-05-15-1; Договор купли-продажи недвижимого имущества от 17.03.2016 №20-02-16-1, удостоверил нотариус КРАСНОВ ГЕРМАН ЕВГЕНЬЕВИЧ 17.03.2016, реестровый номер 10-1-447
5. Сведения о наличии решения об изъятии объекта недвижимости для государственных и муниципальных нужд:	данные отсутствуют
6. Сведения об осуществлении государственной регистрации прав без необходимого в силу закона согласия третьего лица, органа:	данные отсутствуют

ГЛАВНЫЙ СПЕЦ.-ЭКСПЕРТ		Сулиманова О. Ю.
(краткое наименование должности)	(подпись)	(инициалы, фамилия)

М.П.

116

Раздел 3

Выписка из Единого государственного реестра недвижимости об основных характеристиках и зарегистрированных правах на объект недвижимости

Описание местоположения земельного участка

Земельный участок			
(вид объекта недвижимости)			
Лист № ___ Раздела 3	Всего листов раздела 3: ___	Всего разделов: ___	Всего листов выписки: ___
09.10.2017			
Кадастровый номер:		**77:22:0030118:1033**	

План (чертеж, схема) земельного участка:

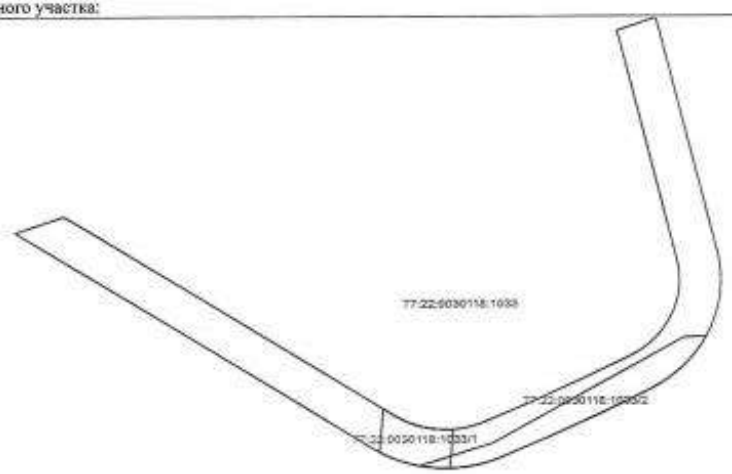

Масштаб 1:	Условные обозначения:	

ГЛАВНЫЙ СПЕЦ.-ЭКСПЕРТ		Сулеманова О. Ю.
(полное наименование должности)	(подпись)	(инициалы, фамилия)

М.П.

УПРАВЛЕНИЕ ФЕДЕРАЛЬНОЙ СЛУЖБЫ ГОСУДАРСТВЕННОЙ РЕГИСТРАЦИИ, КАДАСТРА И КАРТОГРАФИИ ПО МОСКВЕ

(полное наименование органа регистрации прав)

Раздел 1

Выписка из Единого государственного реестра недвижимости об основных характеристиках и зарегистрированных правах на объект недвижимости

Сведения об основных характеристиках объекта недвижимости

В Единый государственный реестр недвижимости внесены следующие сведения:

Земельный участок			
(вид объекта недвижимости)			
Лист № ___ Раздела 1	Всего листов раздела 1 : ___	Всего разделов: ___	Всего листов выписки: ___
09.10.2017			
Кадастровый номер:		**77:22:0030118:1034**	

Номер кадастрового квартала:	77:22:0030118
Дата присвоения кадастрового номера:	20.10.2016
Ранее присвоенный государственный учетный номер:	данные отсутствуют
Адрес:	Москва, п Михайлово-Ярцевское, д Сенькино-Секерино, г. Москва, поселение Михайлово-Ярцевское, вблизи д. Сенькино-Секерино
Площадь:	25619 +/- 56кв. м
Кадастровая стоимость, руб.:	66850474.79
Кадастровые номера расположенных в пределах земельного участка объектов недвижимости:	данные отсутствуют
Категория земель:	Земли населённых пунктов
Виды разрешенного использования:	Для малоэтажного жилищного строительства и рекреационных целей
Статус записи об объекте недвижимости:	Сведения об объекте недвижимости имеют статус "временные". Дата истечения срока действия временного характера - 21.10.2021
Особые отметки:	Для данного земельного участка обеспечен доступ посредством земельного участка (земельных участков) с кадастровым номером (кадастровыми номерами) 77:22:0030118:1033, 77:22:0030118:1030.
Получатель выписки:	Закрытый паевой инвестиционный фонд рентный "Перспектива" под управлением Общества с ограниченной ответственностью "Управляющая компания "Прагма Капитал"

ГЛАВНЫЙ СПЕЦ.-ЭКСПЕРТ		Сулиманова О. Ю.
(полное наименование должности)	(подпись)	(инициалы, фамилия)

М.П.

Раздел 2

Выписка из Единого государственного реестра недвижимости об основных характеристиках и зарегистрированных правах на объект недвижимости

Сведения о зарегистрированных правах на объект недвижимости

Земельный участок			
(вид объекта недвижимости)			
Лист № ___ Раздела 2	Всего листов раздела 2: ___	Всего разделов: ___	Всего листов выписки: ___
09.10.2017			
Кадастровый номер:		**77:22:0030118:1034**	

1.	Правообладатель (правообладатели):	1.1.	Владельцы инвестиционных паев - Закрытый паевой инвестиционный фонд рентный "Перспектива" под управлением Общества с ограниченной ответственностью "Управляющая компания "Прагма Капитал" данные о которых устанавливаются на основании данных лицевых счетов владельцев инвестиционных паев в реестре владельцев инвестиционных паев и счетов депо владельцев инвестиционных паев.
2.	Вид, номер и дата государственной регистрации права:	2.1.	Общая долевая собственность, № 77:22:0030118:1034-77/017/2017-4 от 09.10.2017
3.	Документы-основания:	3.1.	Договор купли-продажи недвижимого имущества от 17.03.2016 №20-02-16-1, удостоверил нотариус КРАСНОВ ГЕРМАН ЕВГЕНЬЕВИЧ 17.03.2016, реестровый номер 10-1-447; Решение о разделе земельного участка от 24.11.2016 №22-11-16-1
4.	Ограничение прав и обременение объекта недвижимости:		
	4.1.1. вид:		Доверительное управление, Москва, поселение Михайлово-Ярцевское, д.Сенькино-Секерино, кад.№ 50:27:0030118:123, Земельный участок, категория земель: земли населенных пунктов, разрешенное использование: для малоэтажного жилищного строительства и рекреационных целей, общая площадь 195 988 кв. м
	4.1.1. дата государственной регистрации:		09.10.2017
	4.1.1. номер государственной регистрации:		77:22:0030118:1034-77/017/2017-1
	4.1.1. срок, на который установлено ограничение прав и обременение объекта:		по 01.05.2027
	4.1.1. лицо, в пользу которого установлено ограничение прав и обременение объекта:		Общество с ограниченной ответственностью "Управляющая компания "Прагма Капитал", ИНН: 7718581523
	4.1.1. основание государственной регистрации:		Правила доверительного управления Закрытым паевым инвестиционным фондом рентным "Перспектива" под управлением Общества с ограниченной ответственностью "Управляющая компания "Прагма Капитал" от 24.12.2012, зарегистрировано Федеральной службой по финансовым рынкам 05.02.2013, реестровый номер 2539; Изменения и дополнения, вносимые в правила доверительного управления ЗПИФ рентный "Перспектива" от 07.06.2013 №1, зарегистрировано Федеральной службой по Финансовым рынкам 14.06.2013, реестровый номер 2539-1; Изменения и дополнения, вносимые в правила доверительного управления ЗПИФ рентный "Перспектива" от 07.11.2013 №2, зарегистрировано службой Банка России по Финансовым рынкам 13.11.2013, реестровый номер 2539-2
	4.1.2. вид:		Аренда
	4.1.2. дата государственной регистрации:		09.10.2017
	4.1.2. номер государственной регистрации:		77:22:0030118:1034-77/017/2017-3

срок, на который установлено ограничение прав и обременение объекта:	с 15.06.2015 на 3 года
лицо, в пользу которого установлено ограничение прав и обременение объекта:	Общество с ограниченной ответственностью "Шишкины луга", ИНН: 5074115284
основание государственной регистрации:	Договор аренды недвижимого имущества от 25.05.2015 №15-05-15-1; Договор купли-продажи недвижимого имущества от 17.03.2016 №20-02-16-1, удостоверил нотариус КРАСНОВ ГЕРМАН ЕВГЕНЬЕВИЧ 17.03.2016, реестровый номер 10-1-447
5. Сведения о наличии решения об изъятии объекта недвижимости для государственных и муниципальных нужд:	данные отсутствуют
6. Сведения об осуществлении государственной регистрации прав без необходимого в силу закона согласия третьего лица, органа:	данные отсутствуют

ГЛАВНЫЙ СПЕЦ.-ЭКСПЕРТ		Сулиманова О. Ю.
(полное наименование должности)	(подпись)	(инициалы, фамилия)

М.П.

120

Раздел 3

Выписка из Единого государственного реестра недвижимости об основных характеристиках и зарегистрированных правах на объект недвижимости

Описание местоположения земельного участка

Земельный участок			
(вид объекта недвижимости)			
Лист № ___ Раздела 3	Всего листов раздела 3 : ___	Всего разделов: ___	Всего листов выписки: ___
09.10.2017			
Кадастровый номер:		**77:22:0030118:1034**	

План (чертеж, схема) земельного участка:

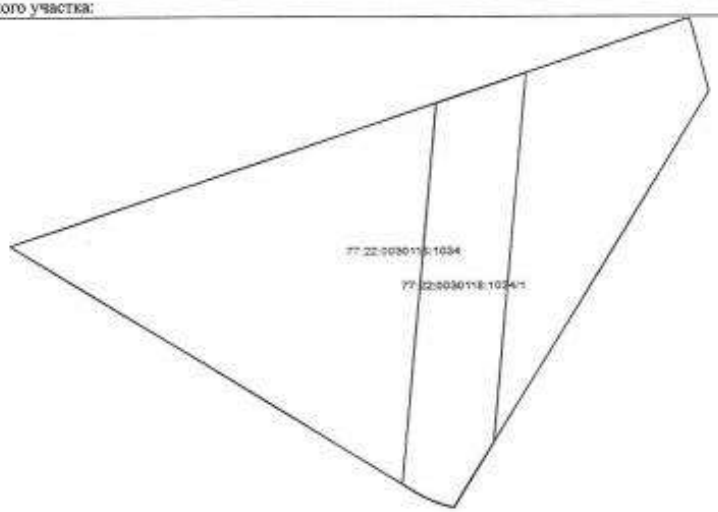

Масштаб 1:	Условные обозначения:

ГЛАВНЫЙ СПЕЦ.-ЭКСПЕРТ		Сулиманова О. Ю.
(полное наименование должности)	(подпись)	(инициалы, фамилия)

М.П.

4

УПРАВЛЕНИЕ ФЕДЕРАЛЬНОЙ СЛУЖБЫ ГОСУДАРСТВЕННОЙ РЕГИСТРАЦИИ, КАДАСТРА И КАРТОГРАФИИ ПО МОСКВЕ

(полное наименование органа регистрации прав)

Раздел 1

Выписка из Единого государственного реестра недвижимости об основных характеристиках и зарегистрированных правах на объект недвижимости

Сведения об основных характеристиках объекта недвижимости

В Единый государственный реестр недвижимости внесены следующие сведения:

Земельный участок			
(вид объекта недвижимости)			
Лист № ___ Раздела 1	Всего листов раздела 1: ___	Всего разделов: ___	Всего листов выписки: ___
09.10.2017			
Кадастровый номер:		**77:22:0030118:1035**	

Номер кадастрового квартала:	77:22:0030118
Дата присвоения кадастрового номера:	20.10.2016
Ранее присвоенный государственный учетный номер:	данные отсутствуют
Адрес:	Москва, п Михайлово-Ярцевское, д Сенькино-Секерино, г. Москва, поселение Михайлово-Ярцевское, вблизи д. Сенькино-Секерино
Площадь:	9176 +/- 34кв. м
Кадастровая стоимость, руб.:	23943946.16
Кадастровые номера расположенных в пределах земельного участка объектов недвижимости:	данные отсутствуют
Категория земель:	Земли населённых пунктов
Виды разрешенного использования:	Для малоэтажного жилищного строительства и рекреационных целей
Статус записи об объекте недвижимости:	Сведения об объекте недвижимости имеют статус "временные". Дата истечения срока действия временного характера - 21.10.2021
Особые отметки:	Для данного земельного участка обеспечен доступ посредством земельного участка (земельных участков) с кадастровым номером (кадастровыми номерами) 77:22:0030118:1033, 77:22:0030118:1030.
Получатель выписки:	Закрытый паевой инвестиционный фонд рентный "Перспектива" под управлением Общества с ограниченной ответственностью "Управляющая компания "Прагма Капитал"

ГЛАВНЫЙ СПЕЦ.-ЭКСПЕРТ		Сулиманова О. Ю.
(полное наименование должности)	(подпись)	(инициалы, фамилия)

М.П.

Раздел 2

Выписка из Единого государственного реестра недвижимости об основных характеристиках и зарегистрированных правах на объект недвижимости

Сведения о зарегистрированных правах на объект недвижимости

Земельный участок			
(вид объекта недвижимости)			
Лист № ___ Раздела 2	Всего листов раздела 2: ___	Всего разделов: ___	Всего листов выписки: ___
09.10.2017			
Кадастровый номер:		**77:22:0030118:1035**	

1.	Правообладатель (правообладатели):	1.1.	Владельцы инвестиционных паев - Закрытый паевой инвестиционный фонд рентный "Перспектива" под управлением Общества с ограниченной ответственностью "Управляющая компания "Прагма Капитал" данные о которых устанавливаются на основании данных лицевых счетов владельцев инвестиционных паев в реестре владельцев инвестиционных паев и счетов депо владельцев инвестиционных паев.
2.	Вид, номер и дата государственной регистрации права:	2.1.	Общая долевая собственность, № 77:22:0030118:1035-77/017/2017-4 от 09.10.2017
3.	Документы-основания:	3.1.	Договор купли-продажи недвижимого имущества от 17.03.2016 №20-02-16-1, удостоверил нотариус КРАСНОВ ГЕРМАН ЕВГЕНЬЕВИЧ 17.03.2016, реестровый номер 10-1-447; Решение о разделе земельного участка от 24.11.2016 №22-11-16-1

4.	Ограничение прав и обременение объекта недвижимости:		
	4.1.1.	вид:	Доверительное управление, Москва, поселение Михайлово-Ярцевское, д.Сенькино-Северино, кад.№ 50:27:0030118:123, Земельный участок, категория земель: земли населенных пунктов, разрешенное использование: для малоэтажного жилищного строительства и рекреационных целей, общая площадь 195 988 кв. м
		дата государственной регистрации:	09.10.2017
		номер государственной регистрации:	77:22:0030118:1035-77/017/2017-1
		срок, на который установлено ограничение прав и обременение объекта:	по 01.05.2027
		лицо, в пользу которого установлено ограничение прав и обременение объекта:	Общество с ограниченной ответственностью "Управляющая компания "Прагма Капитал", ИНН: 7718581523
		основание государственной регистрации:	Правила доверительного управления Закрытым паевым инвестиционным фондом рентным "Перспектива" под управлением Общества с ограниченной ответственностью "Управляющая компания "Прагма Капитал" от 24.12.2012, зарегистрировано Федеральной службой по финансовым рынкам 05.02.2013, реестровый номер 2539; Изменения и дополнения, вносимые в правила доверительного управления ЗПИФ рентный "Перспектива" от 07.06.2013 №1, зарегистрировано Федеральной службой по Финансовым рынкам 14.06.2013, реестровый номер 2539-1; Изменения и дополнения, вносимые в правила доверительного управления ЗПИФ рентный "Перспектива" от 07.11.2013 №2, зарегистрировано службой Банка России по Финансовым рынкам 13.11.2013, реестровый номер 2539-2
	4.1.2.	вид:	Аренда
		дата государственной регистрации:	09.10.2017
		номер государственной регистрации:	77:22:0030118:1035-77/017/2017-3

2

срок, на который установлено ограничение прав и обременение объекта:	с 15.06.2015 на 3 года
лицо, в пользу которого установлено ограничение прав и обременение объекта:	Общество с ограниченной ответственностью "Шишкины луга", ИНН: 5074115284
основание государственной регистрации:	Договор аренды недвижимого имущества от 25.05.2015 №15-05-15-1; Договор купли-продажи недвижимого имущества от 17.03.2016 №20-02-16-1, удостоверил нотариус КРАСНОВ ГЕРМАН ЕВГЕНЬЕВИЧ 17.03.2016, реестровый номер 10-1-447
5. Сведения о наличии решения об изъятии объекта недвижимости для государственных и муниципальных нужд:	данные отсутствуют
6. Сведения об осуществлении государственной регистрации прав без необходимого в силу закона согласия третьего лица, органа:	данные отсутствуют

ГЛАВНЫЙ СПЕЦ.-ЭКСПЕРТ		Сулиманова О. Ю.
(полное наименование должности)	(подпись)	(инициалы, фамилия)

М.П.

3

124

Раздел 3

Выписка из Единого государственного реестра недвижимости об основных характеристиках и зарегистрированных правах на объект недвижимости

Описание местоположения земельного участка

Земельный участок			
(вид объекта недвижимости)			
Лист № ___ Раздела 3	Всего листов раздела 3: ___	Всего разделов: ___	Всего листов выписки: ___
09.10.2017			
Кадастровый номер:		**77:22:0030118:1035**	

План (чертеж, схема) земельного участка:

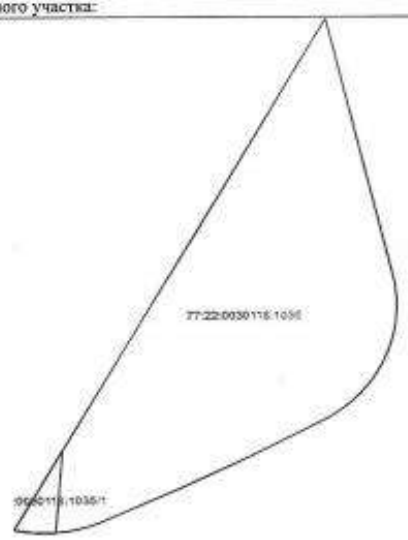

Масштаб 1:	Условные обозначения:	

ГЛАВНЫЙ СПЕЦ.-ЭКСПЕРТ		Сулиманова О. Ю.
(полное наименование должности)	(подпись)	(инициалы, фамилия)

М.П.

4

Инвестиционные фонды недвижимости

Прагма Капитал

Тел./факс: +7 (495) 926-56-82
info@pragmacapital.ru, www. pragmacapital.ru
172200, Тверская область, Селижаровский район,
пгт. Селижарово, ул. Ленина, д.3а

п. Селижарово 28 ноября 2016 года

Решение № 22-11-16-1
о разделе земельного участка

Обществом с ограниченной ответственностью «Управляющая компания «Прагма Капитал», действующим в качестве доверительного управляющего Закрытого паевого инвестиционного фонда рентного «Перспектива» под управлением Общества с ограниченной ответственностью «Управляющая компания «Прагма Капитал» 28 ноября 2016 года принято Решение о разделе земельного участка:

1. Земельный участок, категория земель: земли населённых пунктов, разрешённое использование: для малоэтажного жилищного строительства и рекреационных целей, общей площадью 195988 кв.м., кадастровый номер: 50:27:0030118:123, адрес (местонахождение) объекта: Москва, поселение Михайлово-Ярцевское, д. Сенькино-Секерино, входящего в состав активов ЗПИФ рентного «Перспектива» под управлением ООО «УК «Прагма Капитал», на 7 (Семь) участков, со следующими характеристиками:

1.1. Земельный участок, категория земель: земли населённых пунктов, разрешённое использование: для малоэтажного жилищного строительства и рекреационных целей, общей площадью 23836 кв.м., кадастровый номер: 77:22:0030118:1029, адрес (местонахождение) объекта: Москва, поселение Михайлово-Ярцевское, д. Сенькино-Секерино, согласно кадастровому паспорту земельного участка № 77/501/16-1190352 от 21.10.2016;

1.2. Земельный участок, категория земель: земли населённых пунктов, разрешённое использование: для малоэтажного жилищного строительства и рекреационных целей, общей площадью 87329 кв.м., кадастровый номер: 77:22:0030118:1030, адрес (местонахождение) объекта: Москва, поселение Михайлово-Ярцевское, д. Сенькино-Секерино, согласно кадастровому паспорту земельного участка № 77/501/16-1190353 от 21.10.2016;

1.3. Земельный участок, категория земель: земли населённых пунктов, разрешённое использование: для малоэтажного жилищного строительства и рекреационных целей, общей площадью 33385 кв.м., кадастровый номер: 77:22:0030118:1031, адрес (местонахождение) объекта: Москва, поселение Михайлово-Ярцевское, д. Сенькино-Секерино, согласно кадастровому паспорту земельного участка № 77/501/16-1190354 от 21.10.2016;

Инвестиционные фонды недвижимости

Прагма Капитал

Тел./факс: +7 (495) 926-56-82
info@pragmacapital.ru, www. pragmacapital.ru
172200, Тверская область, Селижаровский район,
пгт. Селижарово, ул. Ленина, д.3а

1.4. Земельный участок, категория земель: земли населённых пунктов, разрешённое использование: для малоэтажного жилищного строительства и рекреационных целей, общей площадью 6081 кв.м., кадастровый номер: 77:22:0030118:1032, адрес (местонахождение) объекта: Москва, поселение Михайлово-Ярцевское, д. Сенькино-Секерино, согласно кадастровому паспорту земельного участка № 77/501/16-1190355 от 21.10.2016;

1.5. Земельный участок, категория земель: земли населённых пунктов, разрешённое использование: для малоэтажного жилищного строительства и рекреационных целей, общей площадью 10562 кв.м., кадастровый номер: 77:22:0030118:1033, адрес (местонахождение) объекта: Москва, поселение Михайлово-Ярцевское, д. Сенькино-Секерино, согласно кадастровому паспорту земельного участка № 77/501/16-1190356 от 21.10.2016;

1.6. Земельный участок, категория земель: земли населённых пунктов, разрешённое использование: для малоэтажного жилищного строительства и рекреационных целей, общей площадью 25619 кв.м., кадастровый номер: 77:22:0030118:1034, адрес (местонахождение) объекта: Москва, поселение Михайлово-Ярцевское, д. Сенькино-Секерино, согласно кадастровому паспорту земельного участка № 77/501/16-1190357 от 21.10.2016;

1.7. Земельный участок, категория земель: земли населённых пунктов, разрешённое использование: для малоэтажного жилищного строительства и рекреационных целей, общей площадью 9176 кв.м., кадастровый номер: 77:22:0030118:1035, адрес (местонахождение) объекта: Москва, поселение Михайлово-Ярцевское, д. Сенькино-Секерино, согласно кадастровому паспорту земельного участка № 77/501/16-1190358 от 21.10.2016,

а также государственной регистрации права общей долевой собственности на вновь образованные в результате раздела земельные участки.

Генеральный директор И.В. Исаев