Отчет №3 – 02/03-19

ОБ ОЦЕНКЕ СПРАВЕДЛИВОЙ СТОИМОСТИ ОБЪЕКТА НЕДВИЖИМОСТИ

Адрес: РФ, Московская обл., Подольский р-н, Лаговское с/п, вблизи д.Сертякино, д.Алтухово, д.Бережки, д.Валищево, д.Никулино, д.Слащево, д.Сынково

Дата оценки:
06 сентября 2019 года
Дата составления отчета:
06 сентября 2019 года

Заказчик:	ООО «Управляющая компания «Прагма Капитал» «Д.У.» ЗПИФ рентный «Перспектива» под управлением ООО «УК «Прагма Капитал»
Исполнитель:	ЗАО ИКФ «Конс»

Москва, 2019

Сопроводительное письмо

06 сентября 2019 г.
г. Москва,
г-ну Кулику Д.С.

Уважаемый господин Кулик!

В соответствии с Дополнением №370 к Договору № 2013 от 20 декабря 2012 года, между ООО «Управляющая компания «Прагма Капитал» «Д.У.» ЗПИФ рентный «Перспектива» под управлением ООО «УК «Прагма Капитал»- заказчик и ЗАО ИКФ «КонС»-исполнитель, и указанием Банка России от 25 августа 2015 г. N 3758-У « Об определении стоимости чистых активов инвестиционных фондов , в том числе о порядке расчета среднегодовой стоимости чистых активов паевого инвестиционного фонда и чистых активов акционерного инвестиционного фонда, расчетной стоимости инвестиционных паев паевых инвестиционных фондов, стоимости имущества, переданного в оплату инвестиционных паев», мы произвели расчет справедливой стоимости прав собственности на земельные участки, находящиеся по адресу: Россия, Московская обл., Подольский р-н, Лаговское с/п, вблизи д.Сертякино, д.Алтухово, д.Бережки, д.Валищево, д.Никулино, д.Слащево, д.Сынково, которые являются отдельными активами (в соответствии с МСФО(IFRS)-13 «Оценка справедливой стоимости» (ред. от 27.06.2016) (введен в действие на территории Российской Федерации Приказом Минфина России от 28.12.2015 N 217н)))) ООО «Управляющая компания «Прагма Капитал» «Д.У.» ЗПИФ рентный «Перспектива» под управлением ООО «УК «Прагма Капитал» - далее по тексту объект оценки.

Цель оценки: В соответствии с договором необходимо провести исследование рынка недвижимости и определить справедливую стоимость объекта оценки с целью переоценки актива Закрытого Паевого Фонда.

Дата оценки: 06 сентября 2019 г.

Объекты оценки, представленные в таблице №1 не находятся в операционной аренде. В дальнейшем планируется их сдача в операционную аренду.

Таблица 1

Кадастровый №	Ближайший н.п.	Площадь, кв.м.
50:27:0020806:271	Сынково	530 456
50:27:0030650:245	Никулино	145 807
50:27:002:0806: 425	Сынково	177 285

Объекты оценки , представленные в таблице №2 находятся в операционной аренде.

Согласно договору аренды недвижимого имущества №05-10-18-2 от 10 октября 2018 года, обязанностью арендатора является оплата земельного налога, проведение работ соответствующего разрешенному использованию земельного участка и оплата арендной платы в соответствии с договором (см. приложение).

Таблица 2

Кадастровый №	Ближайший н.п.	Площадь, кв.м.
50:27:0020631:36	Сертякино	79 349
50:27:0020631:40	Сертякино	239 913
50:27:0020611:48	Сертякино	577 644
50:27:0020611:52	Сертякино	336 631
50:27:0020611:229	Сертякино	46 227
50:27:0020611:232	Сертякино	75 095
50:27:0020611:233	Сертякино	40 000
50:27:0020611:234	Сертякино	35 018
50:27:0030650:237	Никулино	114 932
50:27:0030650:243	Никулино	46 946

50:27:0030650:244	Никулино	142 176
50:27:0000000:458	Валищево	293998
50:27:0030703:45	Алтухово	39 260
50:27:0020631:35	Сертякино	23 391
50:27:0020806:259	Слащево	295 620
50:27:0020806:260	Слащево	203 568
50:27:0020631:38	Сертякино	38 796

Объекты оценки , представленные в таблице №3 находятся в операционной аренде. Согласно договору аренды недвижимого имущества №02-07-19-1 от 24 июля 2019 года, обязанностью арендатора является оплата земельного налога, проведение работ соответствующего разрешенному использованию земельного участка и оплата арендной платы в соответствии с договором (см. приложение).

Таблица 3

Кадастровый №	Ближайший н.п.	Площадь, кв.м.
50:27:0030650:238	Никулино	168 070
50:27:0030650:241	Никулино	387 309
50:27:0020631:41	Сертякино	187 902

Объект оценки , представленный в таблице №4 находится в операционной аренде. Согласно договору аренды земельного участка №13-11-18-1 от 03 декабря 2018 года, обязанностью арендатора является оплата земельного налога, проведение работ соответствующего разрешенному использованию земельного участка и оплата арендной платы в соответствии с договором (см. приложение).

Таблица 4

Кадастровый №	Ближайший н.п.	Площадь, кв.м.
50:27:0020806:327	Бережки	427 587

На Объекты оценки с кадастровыми номерами: 50:27:0030650:237, 50:27:0030650:241 Установлен сервитут. Согласно соглашению № 07-02/14-1 об установлении частного сервитута на земельный участок от 18 февраля 2014 года.

Расчет справедливой стоимости был проведен в соответствии с договором и заданием на оценку и были получены следующие результаты.

Основные факты и выводы

Объект оценки	1. Земельный участок, общей площадью:23 391 кв.м. Категория земель: «земли сельскохозяйственного назначения» с разрешенным использованием для сельскохозяйственного производства. Кадастровый номер: 50:27:0020631:35 Местоположение: Московская обл. Подольский р-он. Лаговское с/п, вблизи д.Сертякино 2. Земельный участок, общей площадью: 79 349кв.м. Категория земель: «земли сельскохозяйственного назначения» с разрешенным использованием для сельскохозяйственного производства. Кадастровый номер: 50:27:0020631:36 Местоположение: Московская обл. Подольский р-он. Лаговское с/п, вблизи д.Сертякино 3. Земельный участок, общей площадью: 38 796кв.м. Категория земель: «земли сельскохозяйственного назначения» с разрешенным использованием для сельскохозяйственного производства. Кадастровый номер:

	50:27:0020631:38 Местоположение: Московская обл. Подольский р-он. Лаговское с/п, вблизи д.Сертякино 4. Земельный участок, общей площадью: 239 913 кв.м. Категория земель: «земли сельскохозяйственного назначения» с разрешенным использованием для сельскохозяйственного производства. Кадастровый номер: 50:27:0020631:40 Местоположение: Московская обл. Подольский р-он. Лаговское с/п, вблизи д.Сертякино 5. Земельный участок, общей площадью: 187 902кв.м. Категория земель: «земли сельскохозяйственного назначения» с разрешенным использованием для сельскохозяйственного производства. Кадастровый номер: 50:27:0020631:41 Местоположение: Московская обл. Подольский р-он. Лаговское с/п, вблизи д.Сертякино 6. Земельный участок, общей площадью: 577 644 кв.м. Категория земель: «земли сельскохозяйственного назначения» с разрешенным использованием для сельскохозяйственного производства. Кадастровый номер: 50:27:0020631:48 Местоположение: Московская обл. Подольский р-он. Лаговское с/п, вблизи д.Сертякино 7. Земельный участок, общей площадью: 336 631кв.м. Категория земель: «земли сельскохозяйственного назначения» с разрешенным использованием для сельскохозяйственного производства. Кадастровый номер: 50:27:0020631:52 Местоположение: Московская обл. Подольский р-он. Лаговское с/п, вблизи д.Сертякино 8. Земельный участок, общей площадью: 46 227кв.м. Категория земель: «земли сельскохозяйственного назначения» с разрешенным использованием для сельскохозяйственного производства. Кадастровый номер: 50:27:0020631:229 Местоположение: Московская обл. Подольский р-он. Лаговское с/п, вблизи д.Сертякино 9. Земельный участок, общей площадью: 75 095 кв.м. Категория земель: «земли сельскохозяйственного назначения» с разрешенным использованием для сельскохозяйственного производства. Кадастровый номер: 50:27:0020631:232 Местоположение: Московская обл. Подольский р-он. Лаговское с/п, вблизи д.Сертякино 10. Земельный участок, общей площадью: 40 000кв.м. Категория земель: «земли сельскохозяйственного назначения» с разрешенным использованием для сельскохозяйственного производства. Кадастровый номер: 50:27:0020631:233 Местоположение: Московская обл. Подольский р-он. Лаговское с/п, вблизи д.Сертякино

	11. Земельный участок, общей площадью: 35 018 кв.м. Категория земель: «земли сельскохозяйственного назначения» с разрешенным использованием для сельскохозяйственного производства. Кадастровый номер: 50:27:0020631:234 Местоположение: Московская обл. Подольский р-он. Лаговское с/п, вблизи д.Сертякино 12. Земельный участок, общей площадью: 114 932кв.м. Категория земель: «земли сельскохозяйственного назначения» с разрешенным использованием для сельскохозяйственного производства. Кадастровый номер: 50:27:0030650:237 Местоположение: Московская обл. Подольский р-он. Лаговское с/п, вблизи д.Никулино 13. Земельный участок, общей площадью: 168 070 кв.м. Категория земель: «земли сельскохозяйственного назначения» с разрешенным использованием для сельскохозяйственного производства. Кадастровый номер: 50:27:0030650:238 Местоположение: Московская обл. Подольский р-он. Лаговское с/п, вблизи д. Никулино 14. Земельный участок, общей площадью: 387 309кв.м. Категория земель: «земли сельскохозяйственного назначения» с разрешенным использованием для сельскохозяйственного производства. Кадастровый номер: 50:27:0030650:241 Местоположение: Московская обл. Подольский р-он. Лаговское с/п, вблизи д. Никулино 15. Земельный участок, общей площадью: 46 946кв.м. Категория земель: «земли сельскохозяйственного назначения» с разрешенным использованием для сельскохозяйственного производства. Кадастровый номер: 50:27:0030650:243 Местоположение: Московская обл. Подольский р-он. Лаговское с/п, вблизи д. Никулино 16. Земельный участок, общей площадью: 142 176 кв.м. Категория земель: «земли сельскохозяйственного назначения» с разрешенным использованием для сельскохозяйственного производства. Кадастровый номер: 50:27:0030650:244 Местоположение: Московская обл. Подольский р-он. Лаговское с/п, вблизи д. Никулино 17. Земельный участок, общей площадью: 145 807кв.м. Категория земель: «земли сельскохозяйственного назначения» с разрешенным использованием для сельскохозяйственного производства. Кадастровый номер: 50:27:0030650:245 Местоположение: Московская обл. Подольский р-он. Лаговское с/п, вблизи д. Никулино 18. Земельный участок, общей площадью: 293998кв.м. Категория земель: «земли сельскохозяйственного назначения» с разрешенным использованием для

	сельскохозяйственного производства. Кадастровый номер: 50:27:0000000:458 Местоположение: Московская обл. Подольский р-он. Лаговское с/п, вблизи д. Валищево 19. Земельный участок, общей площадью: 427 587 кв.м. Категория земель: «земли сельскохозяйственного назначения» с разрешенным использованием для сельскохозяйственного производства. Кадастровый номер: 50:27:0020806:327 Местоположение: Московская обл. Подольский р-он. Лаговское с/п, вблизи д. Бережки 20. Земельный участок, общей площадью: 39 260 кв.м. Категория земель: «земли сельскохозяйственного назначения» с разрешенным использованием для сельскохозяйственного производства. Кадастровый номер: 50:27:0030703:45 Местоположение: Московская обл. Подольский р-он. Лаговское с/п, вблизи д. Алтухово 21. Земельный участок, общей площадью: 295 620кв.м. Категория земель: «земли сельскохозяйственного назначения» с разрешенным использованием для сельскохозяйственного производства. Кадастровый номер: 50:27:0030703:259 Местоположение: Московская обл. Подольский р-он. Лаговское с/п, вблизи д. Слащево 22. Земельный участок, общей площадью: 203 568 кв.м. Категория земель: «земли сельскохозяйственного назначения» с разрешенным использованием для сельскохозяйственного производства. Кадастровый номер: 50:27:0020806:260 Местоположение: Московская обл. Подольский р-он. Лаговское с/п, вблизи д. Слащево 23. Земельный участок, общей площадью: 530 456кв.м. Категория земель: «земли сельскохозяйственного назначения» с разрешенным использованием для сельскохозяйственного производства. Кадастровый номер: 50:27:0020806:271 Местоположение: Московская обл. Подольский р-он. Лаговское с/п, вблизи д. Сынково 24. Земельный участок, общей площадью: 177 285кв.м. Категория земель: «земли сельскохозяйственного назначения» с разрешенным использованием для сельскохозяйственного производства. Кадастровый номер: 50:27:002:0806: 425 Местоположение: Московская обл. Подольский р-он. Лаговское с/п, вблизи д. Сынково
Имущественные права на объект оценки	Общая долевая собственность
Цель оценки	Определение справедливой стоимости права собственности на объект недвижимости в целях переоценки в Закрытом Паевом Фонде.

Предполагаемое использование результатов оценки и связанные с этим ограничения	Результаты оценки будут использованы в целях переоценки в Закрытом Паевом Фонде.
Вид определяемой стоимости объекта оценки	Справедливая стоимость в соответствии с трактовкой МСФО(IFRS)-13 «Оценка справедливой стоимости» (ред. от 27.06.2016) (введен в действие на территории Российской Федерации Приказом Минфина России от 28.12.2015 N 217н))))
Ограничения и пределы применения полученной итоговой величины справедливой стоимости	Полученные в результате исследований Оценщика выводы о стоимости Объекта оценки могут использоваться только Заказчиком в соответствии с предполагаемым использованием результатов оценки
Дата оценки	06 сентября 2019 года
Период проведения оценки	06 сентября 2019 года
Дата составления отчета	06 сентября 2019 года
Срок проведения оценки	15 рабочих дня после представления Заказчиком в полном объеме исходной информации.
Допущения и ограничительные условия, использованные при проведении оценки.	правоустанавливающие документы на объект оценки являются достоверными; объект оценки считается свободным от каких-либо обременений или ограничений, если иное не указано в отчете; источники информации, использованные в отчете, являются достоверными; категория и функциональное назначение оцениваемого объекта в случае передачи прав другому юридическому лицу не изменяются.
Сравнительный подход	Не применялся
Затратный подход	Не применялся
Доходный подход	50 100 000 рублей.
Итоговая величина справедливой стоимости объекта оценки, без учета НДС	50 100 000 рублей

Справедливая стоимость- это цена, которая была бы получена при продаже актива или уплачена при передаче обязательства в ходе обычной сделки между участниками рынка на дату оценки. (МСФО (IFRS) 13 «Оценка справедливой стоимости» (ред. от 11.07.2016) (введен в действие на территории Российской Федерации Приказом Минфина России от 28.12.2015 N 217н))

Полная характеристика оцениваемого объекта, а также все основные предположения, расчеты и выводы содержатся в прилагаемом отчете об оценке. Отдельные части настоящего отчета не могут трактоваться раздельно, а только в связи с полным текстом прилагаемого отчета об оценке, с учетом всех содержащихся там допущений и ограничений.

Выводы, содержащиеся в нашем отчете об оценке, основаны на расчетах, заключениях и иной информации, полученной в результате исследования рынка, на нашем опыте и профессиональных знаниях, на деловых встречах, в ходе которых нами была получена определенная информация.

Настоящая оценка была проведена доходным подходом.

Заявление о соответствии

Мы, нижеподписавшиеся, данным удостоверяем, что в соответствии с имеющимися у

нас данными:

-изложенные в данном отчете факты правильны и соответствуют действительности;

-сделанный анализ, высказанные мнения и полученные выводы действительны исключительно в пределах, оговоренных в данном отчете допущений и ограничивающих условий и являются нашими персональными, непредвзятыми профессиональными анализом, мнениями и выводами;

-мы не имеем ни в настоящем, ни в будущем какого-либо интереса в объектах собственности, являющихся предметом данного отчета; мы также не имеем личной заинтересованности и предубеждения в отношении сторон, имеющих интерес к этому объекту;

-наше вознаграждение ни в какой степени не связано с объявлением заранее предопределенной стоимости, или тенденции в определении стоимости в пользу клиента с суммой оценки стоимости, с достижением заранее обговоренного результата или с последующими событиями;

-задание на оценку не основывалось на требовании определения минимальной цены, обговоренной цены или одобрения ссуды;

-ни одно лицо, кроме лиц, подписавших данный отчет, не оказывало профессионального содействия оценщику, подписавшему данный отчет;

-расчетная стоимость признается действительной на дату оценки указанную в отчете;

- Светлаков Василий Иванович является членом Общероссийской общественной организации «Российское общество оценщиков» и включен в реестр оценщиков за регистрационным номером 957. Общероссийская общественная организация «Российское общество оценщиков» включена в единый государственный реестр саморегулируемых организаций оценщиков 09 июля 2007 г. за № 0003.

-по всем вопросам, связанным с данным отчетом, просим обращаться лично к Светлакову В. И.

На основании предоставленной информации, выполненного анализа и расчетов рекомендуемая нами итоговая величина справедливой стоимости оцениваемого объекта –составляет:

50 100 000

(Пятьдесят миллионов сто тысяч) рублей, без учета НДС[1]

В том числе:

№, п/п	Кадастровый №	Ближайший н.п.	Площадь, кв.м.	Справедливая стоимость земельного участка, округленно, руб.
1	50:27:0020631:35	Сертякино	23 391	241 000
2	50:27:0030650:238	Никулино	168 070	1 940 000
3	50:27:0030650:241	Никулино	387 309	4 047 000
4	50:27:0030650:243	Никулино	46 946	483 000
5	50:27:0030650:244	Никулино	142 176	1 463 000
6	50:27:0030650:245	Никулино	145 807	1 500 000
7	50:27:0000000:458	Валищево	293998	3 025 000
8	50:27:0020806:327	Бережки	427 587	4 404 000
9	50:27:0030703:45	Алтухово	39 260	404 000
10	50:27:0020631:36	Сертякино	79 349	817 000
11	50:27:0020631:38	Сертякино	38 796	399 000
12	50:27:0020631:40	Сертякино	239 913	2 469 000
13	50:27:0020631:41	Сертякино	187 902	3 877 000
14	50:27:0020611:48	Сертякино	577 644	5 944 000

[1] НДС не облагается пп. 6 п. 2 ст. 146 НК РФ

15	50:27:0020611:52	Сертякино	336 631	3 464 000
16	50:27:0020611:229	Сертякино	46 227	476 000
17	50:27:0020611:232	Сертякино	75 095	773 000
18	50:27:0020611:233	Сертякино	40 000	412 000
19	50:27:0020611:234	Сертякино	35 018	360 000
20	50:27:0030650:237	Никулино	114 932	1 183 000
21	50:27:0020806:259	Слащево	295620	3 042 000
22	50:27:0020806:260	Слащево	203568	2 095 000
23	50:27:0020806:271	Сынково	530456	5 458 000
24	50:27:002:0806: 425	Сынково	177285	1 824 000
Итого				50 100 000

В заключение, хотим поблагодарить Вас за обращение в нашу компанию. Надеемся на продолжение нашего сотрудничества.

С уважением,
Генеральный директор
ЗАО ИКФ «КонС»
Орлянин РОО №000[illegible]

В.Н. Светлаков

ОГЛАВЛЕНИЕ

1.1. ОСНОВАНИЕ ДЛЯ ПРОВЕДЕНИЯ ОЦЕНКИ 11
1.2. ЗАДАНИЕ НА ОЦЕНКУ 11
1.3. СВЕДЕНИЯ О ЗАКАЗЧИКЕ ОЦЕНКИ И ОБ ОЦЕНЩИКЕ 15
1.4. ДОПУЩЕНИЯ И ОГРАНИЧИТЕЛЬНЫЕ УСЛОВИЯ, ИСПОЛЬЗОВАННЫЕ ОЦЕНЩИКОМ ПРИ ПРОВЕДЕНИИ ОЦЕНКИ 16
1.5. ПЕРЕЧЕНЬ ИСПОЛЬЗОВАННЫХ ПРИ ПРОВЕДЕНИИ ОЦЕНКИ ОБЪЕКТА ДАННЫХ17
1.6. ПЕРЕЧЕНЬ ДОКУМЕНТОВ ИСПОЛЬЗУЕМЫХ ОЦЕНЩИКОМ И УСТАНАВЛИВАЮЩИХ КОЛИЧЕСТВЕННЫЕ И КАЧЕСТВЕННЫЕ ХАРАКТЕРИСТИКИ ОБЪЕКТА ОЦЕНКИ 17
1.7. ПРИМЕНЯЕМЫЕ СТАНДАРТЫ ОЦЕНОЧНОЙ ДЕЯТЕЛЬНОСТИ И ОБОСНОВАНИЕ ИХ ПРИМЕНЕНИЯ 18
1.8. ПРОЦЕСС ОЦЕНКИ 20
1.9. ФОРМА ОТЧЕТА 20
2. ОПИСАНИЕ ОЦЕНИВАЕМОГО ОБЪЕКТА 20
2.1. ИМУЩЕСТВЕННЫЕ ПРАВА 20
2.2. ОПИСАНИЕ ОЦЕНИВАЕМОГО ОБЪЕКТА 21
2.3. АНАЛИЗ РЫНКА ОБЪЕКТА ОЦЕНКИ И ОБОСНОВАНИЕ ЗНАЧЕНИЙ (ДИАПАЗОНОВ ЗНАЧЕНИЙ) ЦЕНООБРАЗУЮЩИХ ФАКТОРОВ 32
3. ПРОЦЕСС ОЦЕНКИ 56
3.1. ЭТАПЫ ПРОВЕДЕНИЯ ОЦЕНКИ 56
3.2. ПОДХОДЫ К ОЦЕНКЕ 56
АНАЛИЗ ДОСТАТОЧНОСТИ И ДОСТОВЕРНОСТИ 64
4. РАСЧЕТ СПРАВЕДЛИВОЙ СТОИМОСТИ ОБЪЕКТА ОЦЕНКИ. 65
4.1. РАСЧЕТ СТОИМОСТИ ПО СРАВНИТЕЛЬНОМУ ПОДХОДУ. 66
4.2. РАСЧЕТ СТОИМОСТИ ПО ЗАТРАТНОМУ ПОДХОДУ. 66
4.3. РАСЧЕТ СТОИМОСТИ ПО ДОХОДНОМУ ПОДХОДУ. 66
5. СОГЛАСОВАНИЕ РЕЗУЛЬТАТОВ 83
6. СПИСОК ИСПОЛЬЗОВАННЫХ ИСТОЧНИКОВ 86
7. ИСПОЛЬЗУЕМАЯ ТЕРМИНОЛОГИЯ 87

1.1. ОСНОВАНИЕ ДЛЯ ПРОВЕДЕНИЯ ОЦЕНКИ

В соответствии с Дополнение №370 к Договору № 2013 от 20 декабря 2012 года между ООО «Управляющая компания «Прагма Капитал» «Д.У.» ЗПИФ рентный «Перспектива» под управлением ООО «УК «Прагма Капитал» и ЗАО ИКФ «КонС».

1.2. ЗАДАНИЕ НА ОЦЕНКУ

Объект оценки	1. Земельный участок, общей площадью:23 391 кв.м. Категория земель: «земли сельскохозяйственного назначения» с разрешенным использованием для сельскохозяйственного производства. Кадастровый номер: 50:27:0020631:35 Местоположение: Московская обл. Подольский р-он. Лаговское с/п, вблизи д. Сертякино 2. Земельный участок, общей площадью: 79 349кв.м. Категория земель: «земли сельскохозяйственного назначения» с разрешенным использованием для сельскохозяйственного производства. Кадастровый номер: 50:27:0020631:36 Местоположение: Московская обл. Подольский р-он. Лаговское с/п, вблизи д. Сертякино 3. Земельный участок, общей площадью: 38 796кв.м. Категория земель: «земли сельскохозяйственного назначения» с разрешенным использованием для сельскохозяйственного производства. Кадастровый номер: 50:27:0020631:38 Местоположение: Московская обл. Подольский р-он. Лаговское с/п, вблизи д. Сертякино 4. Земельный участок, общей площадью: 239 913 кв.м. Категория земель: «земли сельскохозяйственного назначения» с разрешенным использованием для сельскохозяйственного производства. Кадастровый номер: 50:27:0020631:40 Местоположение: Московская обл. Подольский р-он. Лаговское с/п, вблизи д. Сертякино 5. Земельный участок, общей площадью: 187 902кв.м. Категория земель: «земли сельскохозяйственного назначения» с разрешенным использованием для сельскохозяйственного производства. Кадастровый номер: 50:27:0020631:41 Местоположение: Московская обл. Подольский р-он. Лаговское с/п, вблизи д. Сертякино 6. Земельный участок, общей площадью: 577 644 кв.м. Категория земель: «земли сельскохозяйственного назначения» с разрешенным использованием для сельскохозяйственного производства. Кадастровый номер: 50:27:0020631:48 Местоположение: Московская обл. Подольский р-он. Лаговское с/п, вблизи д. Сертякино 7. Земельный участок, общей площадью: 336 631кв.м. Категория земель: «земли сельскохозяйственного назначения» с разрешенным использованием для сельскохозяйственного производства. Кадастровый

	номер: 50:27:0020631:52 Местоположение: Московская обл. Подольский р-он. Лаговское с/п, вблизи д. Сертякино 8. Земельный участок, общей площадью: 46 227кв.м. Категория земель: «земли сельскохозяйственного назначения» с разрешенным использованием для сельскохозяйственного производства. Кадастровый номер: 50:27:0020631:229 Местоположение: Московская обл. Подольский р-он. Лаговское с/п, вблизи д. Сертякино 9. Земельный участок, общей площадью: 75 095 кв.м. Категория земель: «земли сельскохозяйственного назначения» с разрешенным использованием для сельскохозяйственного производства. Кадастровый номер: 50:27:0020631:232 Местоположение: Московская обл. Подольский р-он. Лаговское с/п, вблизи д. Сертякино 10. Земельный участок, общей площадью: 40 000кв.м. Категория земель: «земли сельскохозяйственного назначения» с разрешенным использованием для сельскохозяйственного производства. Кадастровый номер: 50:27:0020631:233 Местоположение: Московская обл. Подольский р-он. Лаговское с/п, вблизи д. Сертякино 11. Земельный участок, общей площадью: 35 018 кв.м. Категория земель: «земли сельскохозяйственного назначения» с разрешенным использованием для сельскохозяйственного производства. Кадастровый номер: 50:27:0020631:234 Местоположение: Московская обл. Подольский р-он. Лаговское с/п, вблизи д. Сертякино 12. Земельный участок, общей площадью: 114 932кв.м. Категория земель: «земли сельскохозяйственного назначения» с разрешенным использованием для сельскохозяйственного производства. Кадастровый номер: 50:27:0030650:237 Местоположение: Московская обл. Подольский р-он. Лаговское с/п, вблизи д. Никулино 13. Земельный участок, общей площадью: 168 070 кв.м. Категория земель: «земли сельскохозяйственного назначения» с разрешенным использованием для сельскохозяйственного производства. Кадастровый номер: 50:27:0030650:238 Местоположение: Московская обл. Подольский р-он. Лаговское с/п, вблизи д. Никулино 14. Земельный участок, общей площадью: 387 309кв.м. Категория земель: «земли сельскохозяйственного назначения» с разрешенным использованием для сельскохозяйственного производства. Кадастровый номер: 50:27:0030650:241 Местоположение: Московская обл. Подольский р-он. Лаговское с/п, вблизи д. Никулино

	15. Земельный участок, общей площадью: 46 946кв.м. Категория земель: «земли сельскохозяйственного назначения» с разрешенным использованием для сельскохозяйственного производства. Кадастровый номер: 50:27:0030650:243 Местоположение: Московская обл. Подольский р-он. Лаговское с/п, вблизи д. Никулино 16. Земельный участок, общей площадью: 142 176 кв.м. Категория земель: «земли сельскохозяйственного назначения» с разрешенным использованием для сельскохозяйственного производства. Кадастровый номер: 50:27:0030650:244 Местоположение: Московская обл. Подольский р-он. Лаговское с/п, вблизи д. Никулино 17. Земельный участок, общей площадью: 145 807кв.м. Категория земель: «земли сельскохозяйственного назначения» с разрешенным использованием для сельскохозяйственного производства. Кадастровый номер: 50:27:0030650:245 Местоположение: Московская обл. Подольский р-он. Лаговское с/п, вблизи д. Никулино 18. Земельный участок, общей площадью: 293998кв.м. Категория земель: «земли сельскохозяйственного назначения» с разрешенным использованием для сельскохозяйственного производства. Кадастровый номер: 50:27:0000000:458 Местоположение: Московская обл. Подольский р-он. Лаговское с/п, вблизи д. Валищево 19. Земельный участок, общей площадью: 427 587 кв.м. Категория земель: «земли сельскохозяйственного назначения» с разрешенным использованием для сельскохозяйственного производства. Кадастровый номер: 50:27:0020806:327 Местоположение: Московская обл. Подольский р-он. Лаговское с/п, вблизи д. Бережки 20. Земельный участок, общей площадью: 39 260 кв.м. Категория земель: «земли сельскохозяйственного назначения» с разрешенным использованием для сельскохозяйственного производства. Кадастровый номер: 50:27:0030703:45 Местоположение: Московская обл. Подольский р-он. Лаговское с/п, вблизи д. Алтухово 21. Земельный участок, общей площадью: 295 620кв.м. Категория земель: «земли сельскохозяйственного назначения» с разрешенным использованием для сельскохозяйственного производства. Кадастровый номер: 50:27:0030703:259 Местоположение: Московская обл. Подольский р-он. Лаговское с/п, вблизи д. Слащево 22. Земельный участок, общей площадью: 203 568 кв.м. Категория земель: «земли сельскохозяйственного назначения» с разрешенным использованием для

	сельскохозяйственного производства. Кадастровый номер: 50:27:0020806:260 Местоположение: Московская обл. Подольский р-он. Лаговское с/п, вблизи д. Слащево 23. Земельный участок, общей площадью: 530 456кв.м. Категория земель: «земли сельскохозяйственного назначения» с разрешенным использованием для сельскохозяйственного производства. Кадастровый номер: 50:27:0030703:271 Местоположение: Московская обл. Подольский р-он. Лаговское с/п, вблизи д. Сынково 24. Земельный участок, общей площадью: 177 285кв.м. Категория земель: «земли сельскохозяйственного назначения» с разрешенным использованием для сельскохозяйственного производства. Кадастровый номер: 50:27:002:0806: 425 Местоположение: Московская обл. Подольский р-он. Лаговское с/п, вблизи д. Сынково
Имущественные права на объект оценки	Общая долевая собственность
Цель оценки	Определение справедливой стоимости права собственности на объект недвижимости в целях переоценки в Закрытом Паевом Фонде.
Предполагаемое использование результатов оценки и связанные с этим ограничения	Результаты оценки будут использованы в целях переоценки в Закрытом Паевом Фонде.
Вид определяемой стоимости объекта оценки	Справедливая стоимость в соответствии с трактовкой МСФО(IFRS)-13 «Оценка справедливой стоимости» (ред. от 27.06.2016) (введен в действие на территории Российской Федерации Приказом Минфина России от 28.12.2015 N 217н))))
Балансовая стоимость	Сведения не предоставлены
Форма отчета	Простая письменная, электронный документ
Дата оценки (дата определения стоимости, дата проведения оценки)	06 сентября 2019 года
Срок проведения оценки	15 рабочих дня после представления Заказчиком в полном объеме исходной информации.
Осмотр	Заказчиком не был предоставлен доступ к объекту оценки
Допущения и ограничительные условия, использованные при проведении оценки.	правоустанавливающие документы на объект оценки являются достоверными; объект оценки считается свободным от каких-либо обременений или ограничений, если иное не указано в отчете; источники информации, использованные в отчете, являются достоверными; категория и функциональное назначение оцениваемого объекта в случае передачи прав другому юридическому лицу не изменяются. Земельные участки участвуют в севообороте.

1.3. СВЕДЕНИЯ О ЗАКАЗЧИКЕ ОЦЕНКИ И ОБ ОЦЕНЩИКЕ

Сведения о заказчике

Организационно-правовая форма: Общество с ограниченной ответственностью.

Полное наименование: ООО «Прагма Капитал» «Д.У.» ЗПИФ рентный «Перспектива» под управлением ООО «УК «Прагма Капитал»

Адрес местонахождения: 172200, Тверская область, Селижаровский район, поселок Селижарово ул. Ленина д 3а. ОГРН 1067746469658 от 07.04.2006 года.

ИНН: 7718581523 КПП: 693901001

р/с N 40701810300000000092 в КБ «СДМ-БАНК» (ОАО) г.Москва

БИК: 044583685

к/с: 30101810600000000685 в Отделении №1 Московского ГТУ Банка России

Сведения об оценщике

Светлаков Василий Иванович

Почтовый адрес: 129128, г.Москва, пр-д Кадомцева, д.15, к 23

Фактический адрес: 129128, г.Москва, пр-д Кадомцева, д.15, к 23

ОГРН 5077746845688 29 мая 2007 года.

Тел.+7-916-679-48-68

Адрес электронной почты: 2901692@mail.ru

Оценщик Светлаков Василий Иванович является членом Общероссийской общественной организации «Российское общество оценщиков» и включен в реестр оценщиков за регистрационным номером 957. Общероссийская общественная организация «Российское общество оценщиков» включена в единый государственный реестр саморегулируемых организаций оценщиков 09 июля 2007 г. за № 0003. Диплом ПП №106148 Высшей Школы Приватизации и Предпринимательства, стаж работы в оценочной деятельности с 1993 года.

Профессиональная деятельность Светлакова Василия Ивановича застрахована в ООО «Абсолют Страхование», страховой полис № 022-073-003213/19. Срок действия договора страхования – с 21 апреля 2019 г. по 20 апреля 2020 г. Страховая сумма 30 000 000 (Тридцать миллионов) рублей.

Квалификационный аттестат в области оценочной деятельности по направлению оценочной деятельности «Оценка недвижимости» №000120-1 от 18 сентября 2017 года.

Сведения об юридическом лице, с которым Оценщик заключил трудовой договор,

Полное наименование: Закрытое Акционерное Общество Информационная Консалтинговая Фирма «КонС»

Сокращенное наименование: ЗАО ИКФ «КонС»

Юридический адрес: 129128, г.Москва, пр-д Кадомцева, д.15, к 23

Почтовый адрес: 129128, г.Москва, пр-д Кадомцева, д.15, к 23

Фактический адрес: г.Москва, ул. Ярославская д.8 к.6, офис 326

ОГРН 5077746845688 29 мая 2007 года.

ИНН: 7716578807

Тел.+7-916-679-48-68

Адрес электронной почты: 2901692@mail.ru

Гражданская ответственность ИСПОЛНИТЕЛЯ застрахована в ООО «Абсолют Страхование», страховой полис № 022-073-002762/18. Срок действия договора страхования – с 02 октября 2018 г. по 01 октября 2019 г. Страховая сумма 100 000 000 (Сто миллионов) рублей

Сведения о независимости юридического лица, с которым Оценщик заключил трудовой договор, и Оценщика

Сведения о независимости юридического лица, с которым Оценщик заключил трудовой договор, и Оценщика в соответствии с требованиями статьи 16 Федерального закона от 29.07.1998 N 135-ФЗ «Об оценочной деятельности в Российской Федерации» в редакции Федерального закона Российской Федерации № 312-ФЗ от 03.08.2018 - «требование о независимости выполнено»

Оценщик осуществляет профессиональную деятельность независимо и беспристрастно. Оценщик не совершает в интересах заказчиков действий, которые могли бы поставить под сомнение его независимость.

Информация обо всех привлекаемых к проведению оценки и подготовки отчета об оценке организациях и специалистах

Сторонние организации и специалисты к проведению оценки и составлению отчета не привлекались.

1.4. ДОПУЩЕНИЯ И ОГРАНИЧИТЕЛЬНЫЕ УСЛОВИЯ, ИСПОЛЬЗОВАННЫЕ ОЦЕНЩИКОМ ПРИ ПРОВЕДЕНИИ ОЦЕНКИ

- Данный отчет подготовлен с учетом следующих допущений и ограничивающих условий:
- настоящий Отчет достоверен только в указанных в нем целях;
- отдельные части настоящего Отчета (в том числе промежуточные результаты) не могут трактоваться раздельно, а только в полном объеме;
- Отчет является конфиденциальным и составлен исключительно для целей указанных в Задании на Оценку. Он не должен использоваться, копироваться или предоставляться в иных целях, полностью или частично, без нашего предварительного письменного согласия, причём такое согласие будет дано после тщательного рассмотрения обстоятельств на момент рассмотрения;
- мы не проводили экспертизы правоустанавливающих документов на объект оценки и не несем ответственности за обстоятельства юридического характера, связанные с объектом оценки. Соответственно, мы не можем взять на себя никаких обязательств или ответственности в отношении любых убытков или ущерба, причиненных в результате любых дефектов таких документов, которые появились результатом их составления, подготовки, оформления или механизма введения их в действие;
- Отчет предназначен только для использования Заказчиком. Однако, могут существовать определенные ограниченные обстоятельства, в которых мы соглашаемся, чтобы третья сторона получила экземпляр нашего Отчета.
- В таковых обстоятельствах, мы дадим вышеуказанное согласие, только если:
- третья сторона соглашается освободить Оценщика от любой финансовой ответственности в связи с содержанием отчета, или Заказчик соглашается гарантировать нам возмещение убытков в связи с какими-либо претензиями третьей стороны (и мы убеждены, что Заказчик располагает достаточными ресурсами для обеспечения такой гарантии);
- третья сторона соглашается, что документы предоставляются только с информационными целями, и мы не отвечаем за те действия, которые будет проводить третья сторона после ознакомления с отчетом;
- третья сторона соглашается соблюдать конфиденциальность в отношении всей переданной информации.
- Органы управления и должностные лица Заказчика не могут без предварительного согласия с нашей стороны делать ссылки на письмо и Отчет или на их содержание, либо цитировать их в каких бы то ни было регистрационных документах. В случае предоставления настоящего письма и Отчета полностью либо частично для ознакомления третьим лицам всю полноту ответственности за сохранение условий конфиденциальности несет Заказчик;
- при проведении оценки предполагалось отсутствие каких-либо скрытых факторов, влияющих на стоимость объекта оценки;
- все расчеты, заключения и выводы сделаны нами на основании достоверной информации из источников открытого доступа;
- Заказчик заранее обязуется освободить Исполнителя от всякого рода расходов и материальной ответственности, происходящих из иска третьих лиц к Исполнителю, вследствие легального использования результатов настоящего исследования;
- заключение о стоимости, содержащиеся в отчете, относится к объекту оценки в целом. Любое соотнесение части стоимости с какой-либо частью объекта является неправомерным, если таковое не оговорено в отчете;

- Оценщики не принимают на себя ответственность за последующие изменения социальных, экономических, юридических, природных и иных условий, которые могут повлиять на стоимость объекта оценки;
- мнение оценщиков относительно стоимости объекта действительно только на дату оценки. Исполнитель не принимает на себя никакой ответственности за изменение социальных, экономических, физических факторов и изменения местного или федерального законодательства, которые могут произойти после этой даты, повлиять на рыночные факторы, и, таким образом, повлиять на рыночную стоимость объекта;
- результаты стоимости могут быть использованы в течение 6 месяцев от даты составления настоящего отчета;
- события и обстоятельства, которые произойдут после даты нашего отчета, со временем приведут к тому, что отчет устареет, и, соответственно, мы не возьмём на себя ни обязанность соблюдать интересы, ни ответственность за решения и действия, которые основаны на таком устаревшем отчете. Кроме того, мы не несем ответственность за обновление этого отчета с учетом событий и обстоятельств, которые появятся после этой даты;
- Отчет ограничивается объёмами, обозначенными в Задании на оценку;
- ни Оценщик, ни кто-либо из лиц, подписавших настоящее письмо и Отчет, ни другие лица, привлекавшиеся Оценщиком в процессе или в связи с подготовкой Отчета в качестве субподрядчиков, без их предварительного письменного согласия не могут привлекаться к даче свидетельских показаний и (или) к участию в судебных разбирательствах в связи с использованием Отчета, за исключением случаев, когда обязанность по даче свидетельских показаний и (или) участию в судебном процессе является обязательной в силу обстоятельств, прямо предусмотренных процессуальными нормами законодательства Российской Федерации.
- Земельные участки , используются в севообороте.
- Отчет содержит профессиональное мнение Исполнителя относительно стоимости.

1.5. ПЕРЕЧЕНЬ ИСПОЛЬЗОВАННЫХ ПРИ ПРОВЕДЕНИИ ОЦЕНКИ ОБЪЕКТА ДАННЫХ

Проведение анализа и расчетов, прежде всего, основывалось на информации об объекте оценки, полученной от Заказчика и в ходе независимых исследований, проведенных Оценщиком. Предполагается, что информация, представленная Заказчиком или сторонними специалистами, является надежной и достоверной. Недостаток информации восполнялся сведениями из других источников, имеющейся базы данных Оценщика и собственным опытом Оценщика.

Выбор необходимой для анализа и расчетов информации проводился с привлечением следующих источников:

нормативные документы (полный перечень см. в разделе «Список использованной литературы»);

справочная литература (полный перечень см. в разделе «Список использованной литературы»);

методическая литература (полный перечень см. в разделе «Список использованной литературы»);

Internet-ресурсы (ссылки на сайты см. по тексту Отчета).

1.6. ПЕРЕЧЕНЬ ДОКУМЕНТОВ ИСПОЛЬЗУЕМЫХ ОЦЕНЩИКОМ И УСТАНАВЛИВАЮЩИХ КОЛИЧЕСТВЕННЫЕ И КАЧЕСТВЕННЫЕ ХАРАКТЕРИСТИКИ ОБЪЕКТА ОЦЕНКИ

На оцениваемый объект представлены копии следующих документов:

1) Договор аренды недвижимого имущества №30-10-17-1 от 09 ноября 2017 года.

2)Договор аренды недвижимого имущества №12-04-17-1 от 28 июня 2017 года

3)Соглашение № 07-02/14-1 об установлении частного сервитута на земельный участок от 18 февраля 2014 года

3) Свидетельства о государственной регистрации права собственности:

Свидетельство о государственной регистрации права №

50-АГ№487254
50-АГ№487257
50-АГ№487250
50-АГ№487255
50-АГ№487256
50-АГ№487266
50-АГ№487236
50-АГ№487203
50-АГ№487261
50-АГ№487262
50-АГ№487260
50-АГ№487259
50-АГ№487258
50-АГ№487248
50-АГ№487265
50-АГ№487269
50-АГ№487271
50-АГ№487270
50-АГ№586547
50-АГ№487326
50-АГ№487275
50-АГ№487241
50-АГ№487249
50-АГ№487243
50-АГ№487234
50-АГ№487242
50-АГ№487239

1.7. ПРИМЕНЯЕМЫЕ СТАНДАРТЫ ОЦЕНОЧНОЙ ДЕЯТЕЛЬНОСТИ И ОБОСНОВАНИЕ ИХ ПРИМЕНЕНИЯ

При проведении данной оценки использовались нормативные документы и федеральные стандарты оценочной деятельности, а также стандарты оценочной деятельности установленные саморегулируемой организацией (СРО), членом которой является Оценщик, подготовивший отчет – стандарты РОО.

Федеральный закон Российской Федерации от 29 июля 1998 г., №135-ФЗ «Об оценочной деятельности в Российской Федерации» в редакции Федерального закона Российской Федерации № 312-ФЗ от 03.08.2018;

Федеральный стандарт оценки «Общие понятия оценки, подходы и требования к проведению оценки (ФСО №1) (утв. приказом Минэкономразвития РФ от 20 мая 2015 г. № 297);

Федеральный стандарт оценки «Цель оценки и виды стоимости» (ФСО № 2)

(утв. приказом Минэкономразвития РФ от 20 мая 2015 г. № 298);

Федеральный стандарт оценки "Требования к отчету об оценке (ФСО N 3)" (утв. приказом Министерства экономического развития РФ от 20 мая 2015 г. N 299)

Федеральный стандарт оценки «Оценка недвижимости» (ФСО № 7) (утв. приказом Минэкономразвития РФ от 25 сентября 2014 года N 611)

Федеральный стандарт оценки «Определение инвестиционной стоимости» (ФСО N 13) (утв. приказом Минэкономразвития РФ от 17 ноября 2016 N 722)

ССО РОО 1-01-2015. Общие понятия оценки, подходы и требования к проведению оценки (Текст стандарта является идентичным ФСО № 1).

ССО РОО 1-02-2015. Цель оценки и виды стоимости (Текст стандарта является идентичным ФСО № 2).

ССО РОО 1-03-2015. Требования к отчету об оценке (Текст стандарта является идентичным ФСО № 3).

ССО РОО 1-04-2015. Определение кадастровой стоимости объектов недвижимости (Текст стандарта является идентичным ФСО № 4).

ССО РОО 1-05-2015. Виды экспертизы, порядок ее проведения, требования к экспертному заключению и порядку его утверждения (Текст стандарта является идентичным ФСО № 5).

ССО РОО 1-06-2015. Требования к уровню знаний эксперта саморегулируемой организации оценщиков (Текст стандарта является идентичным ФСО № 6).

ССО РОО 1-07-2015. Оценка недвижимости (Текст стандарта является идентичным ФСО № 7).

ССО РОО 1-08-2015. Оценка бизнеса (Текст стандарта является идентичным ФСО № 8).

ССО РОО 1-09-2015. Оценка для целей залога (Текст стандарта является идентичным ФСО № 9).

ССО РОО 1-10-2015. Оценка стоимости машин и оборудования (Текст стандарта является идентичным ФСО № 10).

ССО РОО 1-11-2015. Оценка нематериальных активов и интеллектуальной собственности (Текст стандарта является идентичным ФСО № 11).

СНМД РОО 04-010-2015. Методические рекомендации по применению метода экономического замещения активов.

СНМД РОО 04-020-2015. Методические рекомендации по применению премий и скидок за наличие или отсутствие элементов контроля при оценке пакетов акций и долей участия в уставных капиталах компаний.

СНМД РОО 04-030-2015. Методические рекомендации по оценке стоимости нематериальных активов и интеллектуальной собственности.

СНМД РОО 04-060-2015. Методические рекомендации по оценке стоимости услуг (работ) по устранению повреждений объектов жилой недвижимости.

СНМД РОО 04-070-2015. Методические рекомендации по согласованию результатов, полученных разными подходами.

СНМД РОО 04-080-2015. Методические рекомендации по применению метода дисконтирования денежных потоков при оценке недвижимости.

СНМД РОО 04-090-2015. Методические рекомендации по раскрытию неопределенности результатов оценки.

СНМД РОО 04-301-2015. Методические рекомендации по экспертизе отчетов об оценке (Требования к экспертному заключению).

СНМД РОО 04-101-2015. Методические рекомендации по оценке стоимости интересов (прав) аренды. (Текст является идентичным ССО РОО 2-06-2010.Оценка стоимости интересов (прав) аренды).

СНМД РОО 04-102-2015. Методические рекомендации по оценке стоимости движимого имущества. (Текст является идентичным ССО РОО 2-09-2010.Оценка стоимости движимого имущества).

СНМД РОО 04-103-2015. Методические рекомендации «Оценка при наличии опасных и токсичных веществ» (Текст является идентичным ССО РОО 2-11-2010.Оценка при наличии опасных и токсичных веществ)

СНМД РОО 04-104-2015. Методические рекомендации «Анализ дисконтированного денежного потока (ДДП) для целей рыночных оценок и инвестиционных анализов» (Текст является идентичным ССО РОО 2-13-2010.Анализ дисконтированного денежного потока (ДДП) для целей рыночных оценок и инвестиционных анализов).

СНМД РОО 04-105-2015. Методические рекомендации по оценке стоимости сельскохозяйственного имущества (Текст является идентичным ССО РОО 2-14-2010.Оценка стоимости сельскохозяйственного имущества).

СНМД РОО 04-106-2015. Методические рекомендации по оценке стоимости связанного с торговлей имущества (Текст является идентичным ССО РОО 2-16-2010.Оценка стоимости связанного с торговлей имущества).

СНМД РОО 04-107-2015. Методические рекомендации по оценке стоимости объектов имущества в добывающих отраслях (Текст является идентичным ССО РОО 2-18-2010.Оценка стоимости объектов имущества в добывающих отраслях).

СНМД РОО 04-108-2015. Методические рекомендации по оценке стоимости объектов исторического имущества (Текст является идентичным ССО РОО 2-19-2010.Оценка стоимости объектов исторического имущества).

МЕЖДУНАРОДНЫЙ СТАНДАРТ ФИНАНСОВОЙ ОТЧЕТНОСТИ (IFRS) 13 "ОЦЕНКА СПРАВЕДЛИВОЙ СТОИМОСТИ (ред. от 27.06.2016) (введен в действие на территории Российской Федерации Приказом Минфина России от 28.12.2015 N 217н)

Международный стандарт финансовой отчетности (IAS) 17 «Аренда»

Международный стандарт финансовой отчетности (IAS) 40 «Инвестиционное имущество»

1.8. ПРОЦЕСС ОЦЕНКИ

Процесс оценки начинается с общего осмотра местоположения объекта, описания помещения, его состояния, а также выделения особенностей оцениваемого объекта. Далее проводится анализ соответствующего сегмента рынка недвижимости и заключение о варианте наилучшего и наиболее эффективного использования.

Следующий этап оценки – определение стоимости. Определение стоимости осуществляется с учетом всех факторов, существенно влияющих как на рынок недвижимости в целом, так и на ценность рассматриваемого объекта недвижимости. При определении стоимости обычно используют три основных подхода:

- сравнительный подход;
- доходный подход;
- затратный подход.

Каждый из этих подходов приводит к получению различных ценовых значений объектов недвижимости.

Заключительным этапом процесса оценки является сравнение результатов, полученных с помощью указанных подходов, и сведение итоговых оценок к единой стоимости объекта с учетом слабых и сильных сторон каждого подхода. Таким образом, устанавливается окончательная оценка рыночной стоимости объекта недвижимости.

1.9. ФОРМА ОТЧЕТА

Отчет составлен в форме, соответствующей требованиям Закона «Об оценочной деятельности в Российской Федерации» №135-ФЗ от 29.07.1998 г. в редакции Федерального закона Российской Федерации № 312-ФЗ от 03.08.2018;, Федеральных стандартов оценки (ФСО №№1,2,3) от 20.05.2015 г., Стандартов общероссийской общественной организации «Российское общество оценщиков».

2. ОПИСАНИЕ ОЦЕНИВАЕМОГО ОБЪЕКТА

2.1. ИМУЩЕСТВЕННЫЕ ПРАВА

На основании представленных документов, собственником оцениваемого объекта являются владельцы закрытого паевого инвестиционного фонда рентного недвижимости «Перспектива» под управлением Общества с ограниченной ответственностью «Управляющая компания «Прагма Капитал», данные о которых устанавливаются на основании данных лицевых счетов владельцев инвестиционных паев в реестре владельцев инвестиционных паев и счетов депо владельцев инвестиционных паев.

Оценка проводится при условии отсутствия, каких либо ограничений, не указанных в представленных документах, и неизменности разрешенного использования.

ЗАО ИКФ «КонС» не проводило юридической экспертизы прав собственности и аудиторской проверки представленных данных об объекте оценки.

2.2. ОПИСАНИЕ ОЦЕНИВАЕМОГО ОБЪЕКТА

Объект оценки представляет 24 земельных участка, по адресу: Московская обл. Подольский р-он. Лаговское с/п, вблизи д.Сертякино, д.Алтухово, д.Бережки, д.Валищево, д.Никулино, д.Слащево, д.Сынково

Таблица 5

Благоустройство территории	
озеленение	Участок засеян многолетними травами.
уличное освещение	Нет
подъездные пути	Асфальтированные, круглогодичные

Описание земельных участков

Таблица 6

Параметры	**Значения параметров**	**Источник**
Объект оценки	Земельный участок	данные задания на оценку
Вид оцениваемого имущества	Недвижимость	классификация объектов
Категория земель	Земли сельскохозяйственного назначения	Кадастровая выписка о земельном участке, Выписка из единого государственного реестра прав на недвижимое имущество и сделок с ними удостоверяющая проведенную государственную регистрацию прав
Разрешенное использование	Для сельскохозяйственного производства	Кадастровая выписка о земельном участке, Выписка из единого государственного реестра прав на недвижимое имущество и сделок с ними удостоверяющая проведенную государственную регистрацию прав
Адрес (местоположение) объектов оценки	Подольский р-он. Лаговское с/п, вблизи д.Сертякино, д.Алтухово, д.Бережки, д.Валищево, д.Никулино, д.Слащево, д.Сынково	Выписка из единого государственного реестра прав на недвижимое имущество и сделок с ними удостоверяющая проведенную государственную регистрацию прав
Собственник объекта оценки	Владельцы инвестиционных паев. Закрытый паевой инвестиционный фонд рентный «Перспектива», данные о которых устанавливаются на основании данных лицевых счетов владельцев инвестиционных паев в реестре владельцев и счетов депо владельцев инвестиционных	Выписка из единого государственного реестра прав на недвижимое имущество и сделок с ними удостоверяющая проведенную государственную регистрацию прав

	паев.	
Характеристика объекта оценки	Объекты оценки представляют собой земельные участки, вытянутой, не правильной прямоугольной формы. Без перепада высот. Примыкают к симферопольскому шоссе	- данные визуального осмотра; - данные публичной кадастровой карты http://maps.rosreestr.ru - данные кадастрового паспорта
Удаленность от МКАД	Около 35км от МКАД по Симферопольскому шоссе	Карта Московской области
Наличие подъездных путей	Имеются, круглогодичные	данные визуального осмотра
Наличие коммуникаций	Нет	данные визуального осмотра
Объем и глубина проделанной работы и степень, в которой имущество было обследовано	Оценщиком не был проведен визуальный осмотр объекта оценки без дополнительных замеров.	Визуальный осмотр
Текущее использование		
Соответствует разрешенному использованию. Высев многолетних трав.		
Информация об износе объекта оценки		
Земельный участок не подлежит износу		
Количественные и качественные характеристики элементов, входящих в состав объекта оценки, которые имеют специфику, влияющую на результаты оценки объекта оценки		
Объекты оценки не имеют элементов		
Позиционирование Объектов оценки		
Локальное окружение представлено землями аналогичного назначения и разрешенного использования. Объект оценки расположен вдоль Симферопольского шоссе. Удаление от МКАД около 35 км. Таким образом, принимая во внимание все характеристики Объекта оценки, локальное местоположение и окружение, земельный участок может позиционироваться на рынке в сегменте земельных участков с назначением с/хозяйственное производство.		

Таблица 7

Земельный участок 1	
Местоположение	Московская обл. Подольский р-он. Лаговское с/п, вблизи д.Сертякино
Вид права, собственник	Право собственности принадлежит владельцам закрытого паевого инвестиционного фонда рентного недвижимости «Перспектива» под управлением Общества с ограниченной ответственностью «Управляющая компания «Прагма Капитал»
Категория земель, разрешенное использование	Категория земель: «земли сельскохозяйственного назначения» с разрешенным использованием для сельскохозяйственного производства
Общая площадь, кв.м.	23 391
Кадастровый номер:	50:27:0020631:35

Земельный участок 2	
Местоположение	Московская обл. Подольский р-он. Лаговское с/п, вблизи д.Сертякино
Вид права, собственник	Право собственности принадлежит владельцам закрытого паевого инвестиционного фонда рентного недвижимости «Перспектива» под управлением Общества с ограниченной ответственностью «Управляющая компания «Прагма Капитал»
Категория земель, разрешенное использование	Категория земель: «земли сельскохозяйственного назначения» с разрешенным использованием для сельскохозяйственного производства
Общая площадь, кв.м.	79 349
Кадастровый номер:	50:27:0020631:36
Земельный участок 3	
Местоположение	Московская обл. Подольский р-он. Лаговское с/п, вблизи д.Сертякино
Вид права, собственник	Право собственности принадлежит владельцам закрытого паевого инвестиционного фонда рентного недвижимости «Перспектива» под управлением Общества с ограниченной ответственностью «Управляющая компания «Прагма Капитал»
Категория земель, разрешенное использование	Категория земель: «земли сельскохозяйственного назначения» с разрешенным использованием для сельскохозяйственного производства
Общая площадь, кв.м.	38 796
Кадастровый номер:	50:27:0020631:38
Земельный участок 4	
Местоположение	Московская обл. Подольский р-он. Лаговское с/п, вблизи д.Сертякино
Вид права, собственник	Право собственности принадлежит владельцам закрытого паевого инвестиционного фонда рентного недвижимости «Перспектива» под управлением Общества с ограниченной ответственностью «Управляющая компания «Прагма Капитал»
Категория земель, разрешенное использование	Категория земель: «земли сельскохозяйственного назначения» с разрешенным использованием для сельскохозяйственного производства
Общая площадь, кв.м.	239 913
Кадастровый номер:	50:27:0020631:40
Земельный участок 5	
Местоположение	Московская обл. Подольский р-он. Лаговское с/п, вблизи д.Сертякино
Вид права, собственник	Право собственности принадлежит владельцам закрытого паевого инвестиционного фонда рентного недвижимости «Перспектива» под управлением Общества с ограниченной ответственностью «Управляющая компания «Прагма Капитал»
Категория земель, разрешенное использование	Категория земель: «земли сельскохозяйственного назначения» с разрешенным использованием для сельскохозяйственного производства
Общая площадь, кв.м.	187 902
Кадастровый номер:	50:27:0020631:41
Земельный участок 6	
Местоположение	Московская обл. Подольский р-он. Лаговское с/п, вблизи д.Сертякино

Вид права, собственник	Право собственности принадлежит владельцам закрытого паевого инвестиционного фонда рентного недвижимости «Перспектива» под управлением Общества с ограниченной ответственностью «Управляющая компания «Прагма Капитал»
Категория земель, разрешенное использование	Категория земель: «земли сельскохозяйственного назначения» с разрешенным использованием для сельскохозяйственного производства
Общая площадь, кв.м.	577 644
Кадастровый номер:	50:27:0020631:48
Земельный участок 7	
Местоположение	Московская обл. Подольский р-он. Лаговское с/п, вблизи д.Сертякино
Вид права, собственник	Право собственности принадлежит владельцам закрытого паевого инвестиционного фонда рентного недвижимости «Перспектива» под управлением Общества с ограниченной ответственностью «Управляющая компания «Прагма Капитал»
Категория земель, разрешенное использование	Категория земель: «земли сельскохозяйственного назначения» с разрешенным использованием для сельскохозяйственного производства
Общая площадь, кв.м.	336 631
Кадастровый номер:	50:27:0020631:52
Земельный участок 8	
Местоположение	Московская обл. Подольский р-он. Лаговское с/п, вблизи д.Сертякино
Вид права, собственник	Право собственности принадлежит владельцам закрытого паевого инвестиционного фонда рентного недвижимости «Перспектива» под управлением Общества с ограниченной ответственностью «Управляющая компания «Прагма Капитал»
Категория земель, разрешенное использование	Категория земель: «земли сельскохозяйственного назначения» с разрешенным использованием для сельскохозяйственного производства
Общая площадь, кв.м.	46 227
Кадастровый номер:	50:27:0020631:229
Земельный участок 9	
Местоположение	Московская обл. Подольский р-он. Лаговское с/п, вблизи д.Сертякино
Вид права, собственник	Право собственности принадлежит владельцам закрытого паевого инвестиционного фонда рентного недвижимости «Перспектива» под управлением Общества с ограниченной ответственностью «Управляющая компания «Прагма Капитал»
Категория земель, разрешенное использование	Категория земель: «земли сельскохозяйственного назначения» с разрешенным использованием для сельскохозяйственного производства
Общая площадь, кв.м.	75 095
Кадастровый номер:	50:27:0020631:232
Земельный участок 10	
Местоположение	Московская обл. Подольский р-он. Лаговское с/п, вблизи д.Сертякино

Вид права, собственник	Право собственности принадлежит владельцам закрытого паевого инвестиционного фонда рентного недвижимости «Перспектива» под управлением Общества с ограниченной ответственностью «Управляющая компания «Прагма Капитал»
Категория земель, разрешенное использование	Категория земель: «земли сельскохозяйственного назначения» с разрешенным использованием для сельскохозяйственного производства
Общая площадь, кв.м.	40 000
Кадастровый номер:	50:27:0020631:233
Земельный участок 11	
Местоположение	Московская обл. Подольский р-он. Лаговское с/п, вблизи д.Сертякино
Вид права, собственник	Право собственности принадлежит владельцам закрытого паевого инвестиционного фонда рентного недвижимости «Перспектива» под управлением Общества с ограниченной ответственностью «Управляющая компания «Прагма Капитал»
Категория земель, разрешенное использование	Категория земель: «земли сельскохозяйственного назначения» с разрешенным использованием для сельскохозяйственного производства
Общая площадь, кв.м.	35 018
Кадастровый номер:	50:27:0020631:234
Земельный участок 12	
Местоположение	Московская обл. Подольский р-он. Лаговское с/п, вблизи д.Никулино
Вид права, собственник	Право собственности принадлежит владельцам закрытого паевого инвестиционного фонда рентного недвижимости «Перспектива» под управлением Общества с ограниченной ответственностью «Управляющая компания «Прагма Капитал»
Категория земель, разрешенное использование	Категория земель: «земли сельскохозяйственного назначения» с разрешенным использованием для сельскохозяйственного производства
Общая площадь, кв.м.	114 932
Кадастровый номер:	50:27:0030650:237
Земельный участок 13	
Местоположение	Московская обл. Подольский р-он. Лаговское с/п, вблизи д.Никулино
Вид права, собственник	Право собственности принадлежит владельцам закрытого паевого инвестиционного фонда рентного недвижимости «Перспектива» под управлением Общества с ограниченной ответственностью «Управляющая компания «Прагма Капитал»
Категория земель, разрешенное использование	Категория земель: «земли сельскохозяйственного назначения» с разрешенным использованием для сельскохозяйственного производства
Общая площадь, кв.м.	168 070
Кадастровый номер:	50:27:0030650:238
Земельный участок 14	
Местоположение	Московская обл. Подольский р-он. Лаговское с/п, вблизи д.Никулино

Вид права, собственник	Право собственности принадлежит владельцам закрытого паевого инвестиционного фонда рентного недвижимости «Перспектива» под управлением Общества с ограниченной ответственностью «Управляющая компания «Прагма Капитал»
Категория земель, разрешенное использование	Категория земель: «земли сельскохозяйственного назначения» с разрешенным использованием для сельскохозяйственного производства
Общая площадь, кв.м.	387 309
Кадастровый номер:	50:27:0030650:241
Земельный участок 15	
Местоположение	Московская обл. Подольский р-он. Лаговское с/п, вблизи д.Никулино
Вид права, собственник	Право собственности принадлежит владельцам закрытого паевого инвестиционного фонда рентного недвижимости «Перспектива» под управлением Общества с ограниченной ответственностью «Управляющая компания «Прагма Капитал»
Категория земель, разрешенное использование	Категория земель: «земли сельскохозяйственного назначения» с разрешенным использованием для сельскохозяйственного производства
Общая площадь, кв.м.	46 946
Кадастровый номер:	50:27:0030650:243
Земельный участок 16	
Местоположение	Московская обл. Подольский р-он. Лаговское с/п, вблизи д.Никулино
Вид права, собственник	Право собственности принадлежит владельцам закрытого паевого инвестиционного фонда рентного недвижимости «Перспектива» под управлением Общества с ограниченной ответственностью «Управляющая компания «Прагма Капитал»
Категория земель, разрешенное использование	Категория земель: «земли сельскохозяйственного назначения» с разрешенным использованием для сельскохозяйственного производства
Общая площадь, кв.м.	142 176
Кадастровый номер:	50:27:0030650:244
Земельный участок 17	
Местоположение	Московская обл. Подольский р-он. Лаговское с/п, вблизи д.Никулино
Вид права, собственник	Право собственности принадлежит владельцам закрытого паевого инвестиционного фонда рентного недвижимости «Перспектива» под управлением Общества с ограниченной ответственностью «Управляющая компания «Прагма Капитал»
Категория земель, разрешенное использование	Категория земель: «земли сельскохозяйственного назначения» с разрешенным использованием для сельскохозяйственного производства
Общая площадь, кв.м.	145 807
Кадастровый номер:	50:27:0030650:245
Земельный участок 18	
Местоположение	Московская обл. Подольский р-он. Лаговское с/п, вблизи д.Валищево

Вид права, собственник	Право собственности принадлежит владельцам закрытого паевого инвестиционного фонда рентного недвижимости «Перспектива» под управлением Общества с ограниченной ответственностью «Управляющая компания «Прагма Капитал»
Категория земель, разрешенное использование	Категория земель: «земли сельскохозяйственного назначения» с разрешенным использованием для сельскохозяйственного производства
Общая площадь, кв.м.	293998
Кадастровый номер:	50:27:0000000:458
Земельный участок 19	
Местоположение	Московская обл. Подольский р-он. Лаговское с/п, вблизи д.Бережки
Вид права, собственник	Право собственности принадлежит владельцам закрытого паевого инвестиционного фонда рентного недвижимости «Перспектива» под управлением Общества с ограниченной ответственностью «Управляющая компания «Прагма Капитал»
Категория земель, разрешенное использование	Категория земель: «земли сельскохозяйственного назначения» с разрешенным использованием для сельскохозяйственного производства
Общая площадь, кв.м.	427 587
Кадастровый номер:	50:27:0020806:327
Земельный участок 20	
Местоположение	Московская обл. Подольский р-он. Лаговское с/п, вблизи д.Алтухово
Вид права, собственник	Право собственности принадлежит владельцам закрытого паевого инвестиционного фонда рентного недвижимости «Перспектива» под управлением Общества с ограниченной ответственностью «Управляющая компания «Прагма Капитал»
Категория земель, разрешенное использование	Категория земель: «земли сельскохозяйственного назначения» с разрешенным использованием для сельскохозяйственного производства
Общая площадь, кв.м.	39 260
Кадастровый номер:	50:27:0030703:45
Земельный участок 21	
Местоположение	Московская обл. Подольский р-он. Лаговское с/п, вблизи д.Слащево
Вид права, собственник	Право собственности принадлежит владельцам закрытого паевого инвестиционного фонда рентного недвижимости «Перспектива» под управлением Общества с ограниченной ответственностью «Управляющая компания «Прагма Капитал»
Категория земель, разрешенное использование	Категория земель: «земли сельскохозяйственного назначения» с разрешенным использованием для сельскохозяйственного производства
Общая площадь, кв.м.	295 620
Кадастровый номер:	50:27:0030703:259
Земельный участок 22	
Местоположение	Московская обл. Подольский р-он. Лаговское с/п, вблизи д.Слащево

Вид права, собственник	Право собственности принадлежит владельцам закрытого паевого инвестиционного фонда рентного недвижимости «Перспектива» под управлением Общества с ограниченной ответственностью «Управляющая компания «Прагма Капитал»
Категория земель, разрешенное использование	Категория земель: «земли сельскохозяйственного назначения» с разрешенным использованием для сельскохозяйственного производства
Общая площадь, кв.м.	203 568
Кадастровый номер:	50:27:0020806:260
Земельный участок 23	
Местоположение	Московская обл. Подольский р-он. Лаговское с/п, вблизи д. Сынково
Вид права, собственник	Право собственности принадлежит владельцам закрытого паевого инвестиционного фонда рентного недвижимости «Перспектива» под управлением Общества с ограниченной ответственностью «Управляющая компания «Прагма Капитал»
Категория земель, разрешенное использование	Категория земель: «земли сельскохозяйственного назначения» с разрешенным использованием для сельскохозяйственного производства
Общая площадь, кв.м.	530 456
Кадастровый номер:	50:27:0030703:271
Земельный участок 24	
Местоположение	Московская обл. Подольский р-он. Лаговское с/п, вблизи д.Сынково
Вид права, собственник	Право собственности принадлежит владельцам закрытого паевого инвестиционного фонда рентного недвижимости «Перспектива» под управлением Общества с ограниченной ответственностью «Управляющая компания «Прагма Капитал»
Категория земель, разрешенное использование	Категория земель: «земли сельскохозяйственного назначения» с разрешенным использованием для сельскохозяйственного производства
Общая площадь, кв.м.	177 285
Кадастровый номер:	50:27:002:0806: 425

Объект оценки представляет собой сельскохозяйственные земли без построек. Сельскохозяйственные земли, по заявлению собственников, участвуют в севообороте. Их использование в ближайшее время возможно как сельскохозяйственные.

Заказчиком оценки не были предоставлены документы, все количественные и качественные характеристики записывались со слов заказчика. Так же заказчиком не был предоставлен доступ к объекту оценки.

АНАЛИЗ МЕСТОПОЛОЖЕНИЯ ОБЪЕКТА ОЦЕНКИ

Московская область - субъект Российской Федерации, входит в состав Центрального федерального округа. Административный центр Московской области не определѐн, фактически - город Москва, часть органов государственной власти расположена в Красногорске. Область расположена в центральной части Восточно-Европейской равнины в бассейне рек Волги, Оки, Клязьмы, Москвы. Граничит на северо-западе и севере с Тверской областью, на северо-востоке и востоке - с Владимирской, на юго-востоке - с Рязанской, на юге - с Тульской, на юго-западе - с Калужской, на западе - со Смоленской, в центре - с городом федерального значения Москвой. Также существует небольшой северный участок границы с Ярославской областью. Московская область образована 14 января 1929 года. Исторически области предшествовала Московская губерния, образованная в 1708 году. Регион был частью Центрально-Промышленной области, образованной в ходе укрупнения единиц административного-территориального деления РСФСР, а 3 июня 1929 года она была переименована в Московскую область. Административно область состоит из 29 районов, 32 городов областного подчинения, 2 посѐлков городского типа областного подчинения и 5 закрытых административно- территориальных образований. Своѐ название область получила по городу Москве, который, однако, является отдельным субъектом Российской Федерации и в состав области не входит. Органы государственной власти Московской области размещаются на территории города Москвы и Московской области в 2007 году сдан в эксплуатацию Дом Правительства Московской области, расположенный на территории городского поселения Красногорск Красногорского района, в 350 м от МКАД, и большинство органов исполнительной власти было перемещено туда. Московская область находится в Центральном федеральном округе Российской Федерации, в центральной части Восточно-Европейской (Русской) равнины, в бассейне рек Волги, Оки, Клязьмы, Москвы. Область протянулась с севера на юг на 310 км, с запада на восток — на 340 км

Карта Московской области:

Подольский район — бывшая (1929—1963, 1965—2015) административно-территориальная единица и муниципальное образование на юге Московской областиРоссии. В 2015 году район упразднён, его территория включена в состав городского округа Подольск.

Административным центром района являлся город областного подчинения Подольск, не входивший в состав района на момент упразднения. Подольский муниципальный район также окружал территорию города областного подчинения Климовск (территория которого также в 2015 году была включёна в состав городского округа Подольск).

Район являлся одним из главных источников культурного наследия Московской области. Он имел большое количество памятников архитектуры и садово-паркового искусства.

Площадь района составляла 281,45 км². На момент упразднения район граничил с городом Москвой на севере, северо-западе и западе, с Ленинским районом на северо-востоке, сгородским округом Домодедово на востоке, с Чеховским районом на юге, с городскими округами (в прежних границах) Подольск и Климовск в центральной части.

Основная река — Пахра.

Крупнейшим населённым пунктом района на момент упразднения являлся упразднённый 1 июня 2015 года[источник не указан 554 дня] посёлок городского типаЛьвовский с населением 10 852[1] чел. (2015), что составляло около трети населения всего Подольского района.



На момент упразднения в состав Подольского муниципального района входило 4 муниципальных образования: одно городское поселение и три сельских поселения:

Городское поселение Львовский: площадь — 6,23 км²[22], население — 10 852[1] чел. (р. п. Львовский)

Сельское поселение Дубровицкое: площадь — 33,42 км²[2], население — 7569[1] чел. (пос. Дубровицы, д. Акишово, д. Булатово, д. Докукино, д. Жарково, пос. Кузнечики, д. Кутьино, д. Лемешёво, д. Луковня, д. Наумово, пос. Поливаново, пос. санатория Родина)

Сельское поселение Лаговское: площадь — 183,62 км²[2], население — 10 817[1] чел. (пос. Железнодорожный, д. Александровка, д. Алтухово, д. Бережки, д. Большое Толбино, д. Бородино, д. Борьево, д. Валищево, д. Гривно, д. Дмитрово, д. Коледино, д. Лаговское, пос. Лесные Поляны (до 2005 года посёлок дома отдыха «Лесные поляны»), пос. Лесопроект, д. Лопаткино, д. Лучинское, д. Малое Толбино, д. Матвеевское, д. Меньшово, пос. Молодёжный (Толбино), д. Мотовилово, д. Никулино, д. Новоколедино, д. Новогородово, д. Новоселки, пос. Подольской машинно-испытательной станции, д. Пузиково, пос. радиоцентра Романцево, д. Романцево, д. Северово, д. Сергеевка, д. Сертякино, пос. Сертякино, д. Слащево, пос. Сосновый Бор (до 2009 года пос. Леспромхоза), с. Сынково, д. Харитоново, д. Хряслово)

Сельское поселение Стрелковское: площадь — 58,18 км²[22], население — 8178[1] чел. (пос. Быково, д. Боборыкино, д. Большое Брянцево, д. Ворыпаево, д. Макарово, д. Малое Брянцево, д. Потапово, д. Спирово, д. Федюково, д. Яковлево, д. Агафоново, пос. Александровка, д. Борисовка, д. Быковка, д. Бяконтово, д. Жданово, д. Ивлево, д. Ордынцы, д. Плещеево, с. Покров, пос. Сельхозтехника, д. Стрелково, пос. Стрелковской фабрики, д. Услонь, д. Холопово)

Главой Подольского района на момент упразднения являлся Николай Петрович Москалёв, руководителем Администрации являлся Музычук Василий Андреевич.

Современная экономика района была представлена 1932 предприятиями и организациями, среди которых: «Подольский завод цветных металлов», Краснопахорский завод изделий из металлических порошков, Пищевой комбинат «Подольский», «Крестовский пушно-меховой комплекс» и др. Крупнейшие сельскохозяйственные предприятия: «Кленово-Чегодаево», ОПХ «Дубровицы», муниципальное предприятие «Сынково», «Знамя Подмосковья». В деревне Софьино — фармацевтический производственный комплекс «Сердикс» компании «Сервье», в деревне Яковлево — Яковлевская чаеразвесочная фабрика.

Основное направление сельскохозяйственного производства района — молочное животноводство. На западе района, возле деревни Рыжово расположен крупный автоматизированный молочный комплекс «Рыжово». Важнейшие дополнительные отрасли — производство картофеля, мяса крупного рогатого скота, зерна.

В районе производились: камвольная пряжа, цельномолочная продукция, комбикорма, металлический порошок, свинцовые и цинковые сплавы, вторичный алюминий.

Современную экономику района представляли более 1000 предприятий и организаций, среди которых: Автоматизированный сортировочный центр — филиал ФГУП «Почта России» (пгт. Львовский) управления федеральной почтовой связи Московской области; ООО «Строитель-плюс», ЗАО «Пуратос», ООО "НПО «Петровакс Фарм», ООО «Строительные системы», ООО «Яковлевская чаеразвесочная фабрика», ОАО «Сынково» и др. В районе производится: цельномолочная и фармацевтическая продукция, ингредиенты для пищевой промышленности, строительные смеси и пр.

Основным направлением сельскохозяйственного производства района являлось молочное животноводство. На территории района находилась Центральная станция искусственного осеменения сельскохозяйственных животных, ранее бывшая всероссийской. Здесь собран уникальный отечественный и зарубежный генетический материал.

2.3. АНАЛИЗ РЫНКА ОБЪЕКТА ОЦЕНКИ И ОБОСНОВАНИЕ ЗНАЧЕНИЙ (ДИАПАЗОНОВ ЗНАЧЕНИЙ) ЦЕНООБРАЗУЮЩИХ ФАКТОРОВ

Экономический обзор

Картина деловой активности. Август 2019 года

Экономическая активность

Экономическая статистика за июль указывает на восстановление темпов экономического роста после слабой динамики в первой половине года. По оценке Минэкономразвития России, в июле рост ВВП ускорился до 1,7 % г/г (после 0,8 % г/г в июне1 и 0,9 % г/г во 2кв19). По итогам 7 месяцев текущего года темп роста ВВП оценивается на уровне 0,9 % г/г.



Увеличение экономической активности подтверждается также динамикой ее оперативных индикаторов. Композитный индекс PMI в июле вновь преодолел отметку 50, значения выше которой свидетельствуют о расширении выпуска (в июне индекс опустился до 49,2). По данным портала HeadHunter, число вакансий, размещенных на портале, в июле вернулось к росту (+2 % г/г после сокращения в мае и июне). В июле также наблюдалась стабилизация динамики погрузки грузов на железнодорожном транспорте, которая продемонстрировала нулевой рост по отношению к соответствующему месяцу прошлого года после падения в апреле–июне (в общей сложности на 3,7 % г/г).

Значительный положительный вклад в темпы роста ВВП (по, оценке, 0,5 п.п. в июле) по-прежнему вносит промышленное производство, которое второй месяц подряд демонстрирует уверенный рост (2,8 % г/г в июле после 3,3 % г/г в июне).

Рост добычи полезных ископаемых в июле ускорился до 3,0 % г/г по сравнению с 2,3 % г/г в июне (в целом за 2кв19 – 3,3 % г/г) за счет увеличения темпов роста в добыче нетопливных полезных ископаемых и предоставлении сервисных услуг (геологоразведка, бурение, ремонт и др.). Кроме того,

производство сжиженного природного газа продолжает расти высокими темпами (86,3 % г/г в июле). В то же время в добыче нефти, естественного природного газа и угля в июле было зафиксировано ухудшение годовой динамики.



Выпуск обрабатывающей промышленности в июле вырос на 2,8 % г/г (после 3,4 % г/г в июне и 2,4 % г/г во 2кв19). Основной вклад в снижение темпов роста внесли металлургия и деревообработка. Вместе с тем в остальных обрабатывающих отраслях наблюдалось улучшение годовой динамики. В частности, пищевая промышленность в июле показала рост на 3,7 % г/г после снижения на 1,9 % г/г в июне, в химической отрасли выпуск вырос на 5,0 % г/г (+3,1 % г/г в июне).

Календарный фактор в июле внес положительный вклад в динамику обрабатывающих отраслей: в июле было на 1 календарный день больше, чем в аналогичном месяце прошлого года (в июне и мае – соответственно на 1 и 2 дня меньше). Темп роста с исключением календарного фактора оценивается на уровне 2,1 % г/г. При этом медианный темп роста обрабатывающей промышленности в июле ушел в минус (-0,1 % г/г).

Положительный вклад в динамику ВВП в июле также внесло ускорение роста сельского хозяйства (до 5,9 % г/г с уровней около 1 % г/г в мае–июне). Улучшение показателей наблюдалось как в растениеводстве (по состоянию на 1 августа намолот зерна на 17,1 % превышал уровень на аналогичную дату прошлого года), так и в животноводстве.



Вместе с тем другие базовые отрасли – розничная торговля, строительство транспорт – в июле демонстрировали сдержанную динамику. Рост розничного товарооборота в июле продолжил замедляться – до 1,0 % г/г после 1,4 % г/г в июне, при этом нисходящая динамика наблюдалась как впродовольственном, так и в непродовольственном сегменте. Темпы роста в транспортной отрасли в июле перешли в отрицательную область (-1,2 % г/г). Динамика объемов строительных работ с начала года сохраняется на околонулевом уровне (в июле – 0,2 % г/г).

Инвестиции в основной капитал по полному кругу организаций во 2кв19 выросли на 0,6 % г/г после 0,5 % г/г в 1кв19. Отчетные данные за апрель–июнь в целом соответствуют модельным оценкам Минэкономразвития России, указывавшим на околонулевой рост инвестиций в основной капитал во 2кв19 (см. «Картина экономики. Июль 2019 года»).



Рынок труда и доходы

Уровень безработицы с исключением сезонности в июле сохранился на уровне 4,6 % SA от рабочей силы. По предварительным данным Росстата, численность занятого населения с исключением сезонности в июле осталась практически на уровне июня, снизившись всего на 3,4 тыс. человек (0,0 % м/м SA). Численность безработных с исключением сезонного фактора в июле снизилась на 17,7 тыс. человек (-0,5 % м/м SA). При этом численность как занятых, так и безработных продолжает демонстрировать отрицательную динамику по отношению к соответствующему месяцу прошлого года (-0,6 % г/г и -6,6 % г/г соответственно). В результате численность рабочей силы в июле снизилась на 0,9 % г/г (-1,0 % г/г в июне).

Росстат скорректировал динамику реальной заработной платы в июне 2019 г. в сторону увеличения на 0,6 п.п., в результате рост составил 2,9 % г/г (1,6 % г/г в мае). В связи с этим значение показателя за 2кв19 было также скорректировано вверх – на 0,3 п.п. до 2,6 % г/г (в 1кв19 — 1,3 % г/г). Рост реальных заработных плат в социальном секторе, по оценке Минэкономразвития России, в июне сохранился на уровне мая – 4,1 % г/г. Во внебюджетном секторе рост замедлился до 2,5 % г/г после 3,2 % г/г месяцем ранее. По оценке Росстата, в июле рост реальных заработных плат ускорился до 3,5 % г/г.



Таблица 1. [illegible]

[illegible]	[illegible]	[illegible]	[illegible]	[illegible]	[illegible]	[illegible]	[illegible]	[illegible]
[illegible]	[illegible]	[illegible]	[illegible]	[illegible]	[illegible]	[illegible]	[illegible]	[illegible]
[illegible]	[illegible]	[illegible]	[illegible]	[illegible]	[illegible]	[illegible]	[illegible]	[illegible]
[illegible]	[illegible]	[illegible]	[illegible]	[illegible]	[illegible]	[illegible]	[illegible]	[illegible]
[illegible]	[illegible]	[illegible]	[illegible]	[illegible]	[illegible]	[illegible]	[illegible]	[illegible]
[illegible]	[illegible]	[illegible]	[illegible]	[illegible]	[illegible]	[illegible]	[illegible]	[illegible]
[illegible]	[illegible]	[illegible]	[illegible]	[illegible]	[illegible]	[illegible]	[illegible]	[illegible]
[illegible]	[illegible]	[illegible]	[illegible]	[illegible]	[illegible]	[illegible]	[illegible]	[illegible]
[illegible]	[illegible]	[illegible]	[illegible]	[illegible]	[illegible]	[illegible]	[illegible]	[illegible]
[illegible]	[illegible]	[illegible]	[illegible]	[illegible]	[illegible]	[illegible]	[illegible]	[illegible]
[illegible]	[illegible]	[illegible]	[illegible]	[illegible]	[illegible]	[illegible]	[illegible]	[illegible]
[illegible]	[illegible]	[illegible]	[illegible]	[illegible]	[illegible]	[illegible]	[illegible]	[illegible]
[illegible]	[illegible]	[illegible]	[illegible]	[illegible]	[illegible]	[illegible]	[illegible]	[illegible]
[illegible]	[illegible]	[illegible]	[illegible]	[illegible]	[illegible]	[illegible]	[illegible]	[illegible]
[illegible]	[illegible]	[illegible]	[illegible]	[illegible]	[illegible]	[illegible]	[illegible]	[illegible]
[illegible]	[illegible]	[illegible]	[illegible]	[illegible]	[illegible]	[illegible]	[illegible]	[illegible]
[illegible]	[illegible]	[illegible]	[illegible]	[illegible]	[illegible]	[illegible]	[illegible]	[illegible]
[illegible]	[illegible]	[illegible]	[illegible]	[illegible]	[illegible]	[illegible]	[illegible]	[illegible]
[illegible]	[illegible]	[illegible]	[illegible]	[illegible]	[illegible]	[illegible]	[illegible]	[illegible]
[illegible]	[illegible]	[illegible]	[illegible]	[illegible]	[illegible]	[illegible]	[illegible]	[illegible]
[illegible]	[illegible]	[illegible]	[illegible]	[illegible]	[illegible]	[illegible]	[illegible]	[illegible]
[illegible]	[illegible]	[illegible]	[illegible]	[illegible]	[illegible]	[illegible]	[illegible]	[illegible]
[illegible]	[illegible]	[illegible]	[illegible]	[illegible]	[illegible]	[illegible]	[illegible]	[illegible]

[illegible]

[illegible]

Таблица 2. Показатели рынка труда

[illegible]									
[illegible]	[illegible]	[illegible]	[illegible]	[illegible]	[illegible]	[illegible]	[illegible]	[illegible]	[illegible]
[illegible]	[illegible]	[illegible]	[illegible]	[illegible]	[illegible]	[illegible]	[illegible]	[illegible]	[illegible]
[illegible]									
[illegible]	[illegible]	[illegible]	[illegible]	[illegible]	[illegible]	[illegible]	[illegible]	[illegible]	[illegible]
[illegible]	[illegible]	[illegible]	[illegible]	[illegible]	[illegible]	[illegible]	[illegible]	[illegible]	[illegible]
[illegible]									
[illegible]	[illegible]	[illegible]	[illegible]	[illegible]	[illegible]	[illegible]	[illegible]	[illegible]	[illegible]
[illegible]	[illegible]	[illegible]	[illegible]	[illegible]	[illegible]	[illegible]	[illegible]	[illegible]	[illegible]
[illegible]									
[illegible]	[illegible]	[illegible]	[illegible]	[illegible]	[illegible]	[illegible]	[illegible]	[illegible]	[illegible]
[illegible]	[illegible]	[illegible]	[illegible]	[illegible]	[illegible]	[illegible]	[illegible]	[illegible]	[illegible]
[illegible]									
[illegible]	[illegible]	[illegible]	[illegible]	[illegible]	[illegible]	[illegible]	[illegible]	[illegible]	[illegible]
[illegible]	[illegible]	[illegible]	[illegible]	[illegible]	[illegible]	[illegible]	[illegible]	[illegible]	[illegible]
[illegible]									
[illegible]	[illegible]	[illegible]	[illegible]	[illegible]	[illegible]	[illegible]	[illegible]	[illegible]	[illegible]
[illegible]	[illegible]	[illegible]	[illegible]	[illegible]	[illegible]	[illegible]	[illegible]	[illegible]	[illegible]
[illegible]									
[illegible]	[illegible]	[illegible]	[illegible]	[illegible]	[illegible]	[illegible]	[illegible]	[illegible]	[illegible]
[illegible]	[illegible]	[illegible]	[illegible]	[illegible]	[illegible]	[illegible]	[illegible]	[illegible]	[illegible]
[illegible]									
[illegible]	[illegible]	[illegible]	[illegible]	[illegible]	[illegible]	[illegible]	[illegible]	[illegible]	[illegible]
[illegible]	[illegible]	[illegible]	[illegible]	[illegible]	[illegible]	[illegible]	[illegible]	[illegible]	[illegible]
[illegible]									
[illegible]	[illegible]	[illegible]	[illegible]	[illegible]	[illegible]	[illegible]	[illegible]	[illegible]	[illegible]
[illegible]	[illegible]	[illegible]	[illegible]	[illegible]	[illegible]	[illegible]	[illegible]	[illegible]	[illegible]
[illegible]									
[illegible]	[illegible]	[illegible]	[illegible]	[illegible]	[illegible]	[illegible]	[illegible]	[illegible]	[illegible]
[illegible]	[illegible]	[illegible]	[illegible]	[illegible]	[illegible]	[illegible]	[illegible]	[illegible]	[illegible]
[illegible]									
[illegible]	[illegible]	[illegible]	[illegible]	[illegible]	[illegible]	[illegible]	[illegible]	[illegible]	[illegible]
[illegible]	[illegible]	[illegible]	[illegible]	[illegible]	[illegible]	[illegible]	[illegible]	[illegible]	[illegible]
[illegible]									
[illegible]	[illegible]	[illegible]	[illegible]	[illegible]	[illegible]	[illegible]	[illegible]	[illegible]	[illegible]
[illegible]	[illegible]	[illegible]	[illegible]	[illegible]	[illegible]	[illegible]	[illegible]	[illegible]	[illegible]

Картина инфляции. Август 2019 года

В июле 2019 года годовая инфляция продолжила замедляться – до 4,58 % г/г после 4,66 % г/г месяцем ранее (0,20 % м/м против 0,04 % м/м в июне). В помесячном выражении с исключением сезонного фактора потребительская инфляция в июле вернулась к уровню апреля–мая после разового снижения в июне – 0,26 % м/м SA после 0,04 % м/м SA в июне.

Основной вклад в повышение цен в июле внесла индексация тарифов на коммунальные услуги населению, которые выросли на 2,47 %, что соответствует установленным параметрам (2,4 %). Цены на жилищно-коммунальные услуги в целом увеличились на 1,8 % м/м в июле, а их накопленный рост с начала года составил 4,3 % с учетом повышения базовой ставки НДС. В результате, учитывая, что совокупная индексация тарифов в текущем году соответствует уровню прошлого года, годовая динамика цен в сфере услуг по итогам июля нормализовалась – 4,54 % г/г против 4,90 % г/г месяцем ранее.

Темпы продовольственной дефляции несколько замедлились относительно предыдущего месяца (до -0,30 % м/м с -0,48 % м/м в июне) на фоне замедления темпов удешевления плодоовощной продукции.

При этом темпы роста цен на продовольственные товары за исключением плодоовощной продукции, а также непродовольственных товаров за исключением бензина и подакцизной продукции сохранились приблизительно на уровне предыдущих месяцев.

Монетарная инфляция1 продолжает сохраняться на уровне ниже целевого ориентира Банка России (4 %). При этом в июле отмечалось некоторое снижение темпов монетарной инфляции – до 2,92 % м/м SAAR после 3,01 % м/м SAAR месяцем ранее.

В августе с высокой вероятностью будет происходить дефляция (от -0,2 % м/м до 0,0 % м/м), что соответствует годовым темпам роста 4,4–4,5 % г/г. Дефляция по итогам месяца возможна при ускорении удешевления плодоовощной продукции.

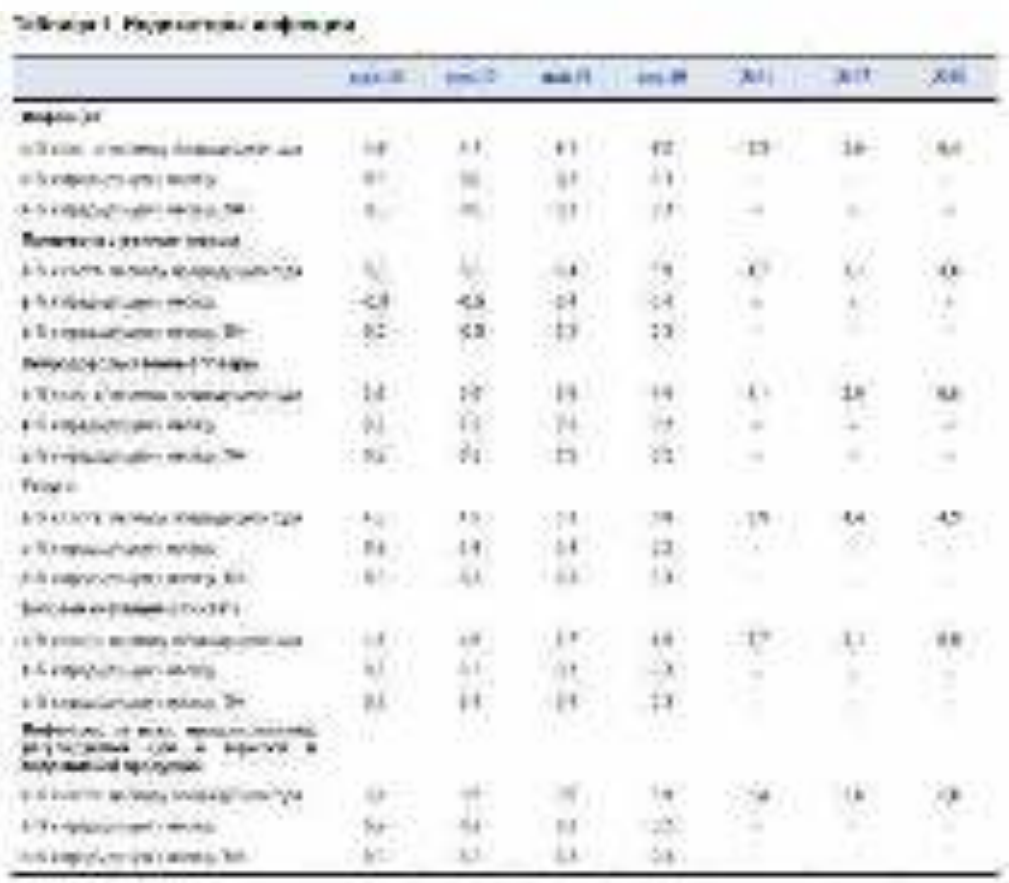

Источник: **Министерство экономического развития Российской Федерации**

Основные экономические и социальные показатели Московской области

	Московская область		*Справочно по Российской Федерации: в % к соответствующему периоду предыдущего года*
	фактически выполнено за январь-июнь 2019 года	*в % к соответствующему периоду предыдущего года*	

Индекс промышленного производства[1]			
июнь 2019 года в % к маю 2019 года	*101,9*	*х*	*102,3*[2]
январь-июнь 2019 года в % к январю-июню 2018 года	*110,8*	*х*	*102,6*
Оборот организаций, млн. рублей	*5973563,5*	*117,5*[3]	...
Объем отгруженных товаров собственного производства, выполненных работ и услуг собственными силами по видам экономической деятельности, млн. рублей			
добыча полезных ископаемых	*6955,4*	*118,3*[3]	...
обрабатывающие производства	*1217633,9*	*113,0*[3]	...
обеспечение электрической энергией, газом и паром; кондиционирование воздуха	*154766,3*	*100,3*[3]	...
водоснабжение; водоотведение, организация сбора и утилизации отходов, деятельность по ликвидации загрязнений	*36114,8*	*117,5*[3]	...
Производство продукции животноводства в хозяйствах всех категорий, тыс. тонн			
скот и птица в живом весе	*158,0*	*105,9*	*101,0*
молоко	*332,5*	*102,8*	*101,4*
яйца, млн. штук	*66,5*	*98,9*	*99,2*
Индекс потребительских цен и тарифов на товары и услуги населению			
июнь 2019 года в % к маю 2019 года	*100,26*	*х*	*100,01*
июнь 2019 года в % к июню 2018 года	*104,81*	*х*	*104,7*
Стоимость условного (минимального) набора продуктов питания, входящих в потребительскую корзину (для мужчин трудоспособного возраста), в июне 2019 года, рублей	*4744,0*	*102,21*	*100,21*
Численность официально зарегистрированных безработных лиц на конец июня 2019 года, человек	*21744*	*98,51*	*96,11*
Уровень официальной (или регистрируемой) безработицы на конец июня 2019 года, в процентах	*0,5*	*х*	...
Уровень безработицы (в соответствии с методологией МОТ) в среднем за апрель - июнь 2019 года, в процентах	*2,8*	*х*	...
Грузооборот грузовых автомобилей организаций, не относящихся к субъектам малого предпринимательства, всех видов экономической деятельности, млн. тонно-километров	*4491,6*	*117,5*	*107,22*
Пассажирооборот автобусов маршрутных таксомоторов) юридических лиц, млн. пассажиро-километров	*3403,0*	*95,8*	...
Среднемесячная начисленная заработная плата	*55196,7*	*106,8*	*108,1*

[1] *индекс промышленного производства исчисляется по видам деятельности «Добыча полезных ископаемых», «Обрабатывающие производства», «Обеспечение электрической энергией, газом и паром; кондиционирование воздуха», «Водоснабжение; водоотведение, организация сбора и утилизации отходов, деятельность по ликвидации загрязнений» на основе данных о динамике производства важнейших товаров-представителей (в натуральном и стоимостном выражении). С 1 января 2014 года в качестве весов используется структура валовой добавленной стоимости по видам экономической деятельности за 2010 базисный год*

[2] *к предыдущему месяцу*

[3] *темп роста в фактических ценах*

[1] *к предыдущему месяцу*

[1] *к предыдущему месяцу*

[2] *по полному кругу организаций*

работников по полному кругу организаций за май 2019 года, рублей			
май 2019 года в % к апрелю 2019 года	*100,2*	*x*	*101,0*
январь-май 2019 года	*53336,7*	*107,5*	*107,3*
Среднемесячная начисленная заработная плата работников организаций, не относящихся к субъектам малого предпринимательства, за май 2019 года, рублей	*61596,3*	*107,1*	*...*
май 2019 года в % к апрелю 2019 года	*100,6*	*x*	*...*
январь-май 2019 года	*59195,8*	*107,5*	
Просроченная задолженность по заработной плате на 1 июля 2019 года, тыс. рублей	*10040,0*	*122,71*	*87,21*

Источник:
http://msko.gks.ru/wps/wcm/connect/rosstat_ts/msko/ru/publications/official_publications/electronic_versions/

Рынок недвижимости, его структура и объекты

Рынок недвижимости – сектор национальной рыночной экономики, представляющий собой совокупность объектов недвижимости, экономических субъектов, оперирующих на рынке, процессов функционирования рынка, т.е. процессов производства (создания), потребления (использования) и обмена объектов недвижимости и управления рынком, и механизмов, обеспечивающих функционирование рынка (инфраструктуры и правовой среды рынка). В соответствии с приведенным определением, структура рынка включает: объекты недвижимости

- субъекты рынка
- процессы функционирования рынка
- механизмы (инфраструктуру) рынка.
- Для целей анализа рынка и управления его созданием и развитием объекты недвижимости необходимо структурировать, т.е. выделять те или иные однородные группы. В законодательных, нормативных, методических актах и документах применяется классификация объектов по различным основаниям: по физическому статусу, назначению, качеству, местоположению, размерам, видам собственности (принадлежности на праве собственности), юридическому статусу (принадлежности на праве пользования). По физическому статусу выделяют:

земельные участки;

- жилье (жилые здания и помещения);
- нежилые здания и помещения, строения, сооружения;

В соответствии с ЗК РФ земли в Российской Федерации по целевому назначению подразделяются на следующие категории: земли сельскохозяйственного назначения;

- земли населенных пунктов;
- земли промышленности, энергетики, транспорта, связи, радиовещания,
- телевидения, информатики, земли для обеспечения космической деятельности, земли обороны, безопасности и земли иного специального назначения; земли особо охраняемых территорий и объектов;
- земли лесного фонда;
- земли водного фонда;
- земли запаса.

Земельные участки в городах, поселках, других населенных пунктах в пределах их черты (земли особо охраняемых территорий и объектов) в соответствии с градостроительными регламентами делятся на следующие территориальные зоны: жилая;

- общественно-деловая;

[1] *к предыдущему месяцу*

- производственная;
- инженерных и транспортных инфраструктур;
- рекреационная;
- сельскохозяйственного использования;
- специального назначения;
- военных объектов;
- иные территориальные зоны.
- жилье (жилые здания и помещения):
- многоквартирные жилые дома, квартиры в них и др. помещения для
- постоянного проживания (в домах отдыха, гостиницах, больницах, школах и т.п.); индивидуальные и двух - четырех семейные малоэтажные жилые дома (старая• застройка и дома традиционного типа - домовладения и нового типа – коттеджи, таунхаусы); коммерческая недвижимость:
- офисные здания и помещения административно-офисного назначения;
- гостиницы, мотели, дома отдыха;
- магазины, торговые центры;
- рестораны, кафе и др. пункты общепита;
- пункты бытового обслуживания, сервиса.

промышленная недвижимость:

- заводские и фабричные помещения, здания и сооружения производственного
- назначения; мосты, трубопроводы, дороги, дамбы и др. инженерные сооружения;
- паркинги, гаражи;
- склады, складские помещения.
- недвижимость социально-культурного назначения:
- здания правительственных и административных учреждений;
- культурно-оздоровительные, образовательные, спортивные объекты;
- религиозные объекты.

Сегментирование земельного рынка

Земли в Российской Федерации по целевому назначению подразделяются на следующие категории:

- земли сельскохозяйственного назначения; -
земли населенных пунктов;
- земли промышленности, энергетики, транспорта, связи, радиовещания, телевидения, информатики, земли для обеспечения космической деятельности, земли обороны, безопасности и земли иного специального назначения;
- земли особо охраняемых территорий и объектов;
- земли лесного фонда; - земли водного фонда;
- земли запаса.

Правовой режим земель определяется исходя из их принадлежности к той или иной категории и разрешенного использования в соответствии с зонированием территорий. В соответствии с законодательством возможен перевод земельного участка из одной категории в другую. Целевым назначением и разрешенным использованием образуемых земельных участков признаются целевое назначение и разрешенное использование земельных участков, из которых при разделе, объединении, перераспределении или выделе образуются земельные участки. Земельные участки могут быть выведены из оборота либо ограничены в обороте. Земельные участки, отнесенные к землям, изъятым из оборота, не могут предоставляться в частную собственность, а также быть объектами сделок, предусмотренных гражданским законодательством. Земельные участки, отнесенные к землям, ограниченным в обороте, не предоставляются в частную собственность, за исключением случаев, установленных федеральными законами. Каждый земельный участок, сведения о котором внесены в

государственный кадастр недвижимости, имеет не повторяющийся во времени и на территории Российской Федерации государственный учетный номер (кадастровый номер).

Кадастровые номера присваиваются объектам недвижимости органом кадастрового учета. Все земельные участки, независимо от форм собственности, подлежат государственному кадастровому учету.

1 марта 2008 года вступил в силу Федеральный закон «О государственном кадастре недвижимости», в соответствии с которым создается единый систематизированный свод сведений о недвижимом имуществе.

Объектами государственного кадастрового учета являются земельные участки, здания, сооружения, помещения, объекты незавершенного строительства.

Определение сегмента рынка, к которому принадлежит оцениваемый объект

Согласно п. 10 ФСО № 7, для определения стоимости недвижимости оценщик исследует рынок в тех его сегментах, к которым относятся фактическое использование оцениваемого объекта и другие виды использования, необходимые для определения его стоимости.

Объектом оценки является: 1 Земельный участок, земли сельскохозяйственного назначения» с разрешенным использованием для сельскохозяйственного производства

Объекты оценки расположены: Московская обл. Подольский р-он. Лаговское с/п, вблизи д.Сертякино, д.Алтухово, д.Бережки, д.Валищево, д.Никулино, д.Слащево, д.Сынково ,коммуникации отсутствуют. Инфраструктура района не развита.

Таким образом, можно сделать вывод, что Объект оценки относится к земельным участкам для сельскохозяйственного производства. На основании вышеизложенного, а также описания, приведенного в разделе 3. «Характеристика объекта оценки», альтернативные варианты использования оцениваемого объекта не рассматривались.

Учитывая, что Объект оценки расположен по адресу Московская обл. Подольский р-он. Лаговское с/п, вблизи д.Сертякино, д.Алтухово, д.Бережки, д.Валищево, д.Никулино, д.Слащево, д.Сынково., далее проводится исследование рынка земельных участков в Московской области.

Обзор рынка земельных участков

Данный обзор был подготовлен на основании информации, опубликованной в открытом доступе на сайтах: https://www.cian.ru/, http://www.invst.ru и др.

Земли сельскохозяйственного назначения — это земли, которые располагаются за границами населенных пунктов, они предоставляются для сельскохозяйственных нужд и иных связанных с ними целей. Рынок земельных участков, как правило, отражает положение в той отрасли, для которой она предназначена.

Рынок земельных участков сельскохозяйственного назначения Московской области разнороден. Выделяются, как депрессивные районы, так и районы с высоким потенциалом, что и определяет относительный уровень цен земельных участков в данных районах.

Можно выделить следующие диапазоны удаленности от МКАД, которые влияют на ликвидность земельных участков:

- 0-30 км от МКАД;
- 30-60 км от МКАД;
- 60-90 км от МКАД;
- свыше 90 км от МКАД.

Чем дальше от Москвы, тем ниже ликвидность земельных участков и тем стоимость их снижается.

На расстоянии 0 до 30 км от МКАД земельные участки наиболее востребованы, причиной этому является активное строительство индивидуальных и малоэтажных домов, в таком случае земли сельскохозяйственного назначения покупают для перевода их в другую категорию. Такой бизнес сегодня развивается с невероятной скоростью.

В настоящее время рынок земли сельскохозяйственного назначения – это рынок покупателя. На рынке сложился значительный объем предложений, в следствие чего намечается тенденция на понижение стоимости.

Предложение в большей степени превышает спрос. В связи с чем скидки на торг в среднем составляют 15-17%, иногда доходят до 25%. По некоторым участкам цены реальных сделок могут отличаться в несколько раз от цен предложений.

На сегодняшний день общее количество предложений земель сельскохозяйственного назначения в Московской области составляет: 218 предложений. Наибольшее количество предложений было представлено в Раменском районе (8,7%), Волоколамском районе (7,3%),

Дмитровском районе (7,3%), Можайском районе (6,9%).

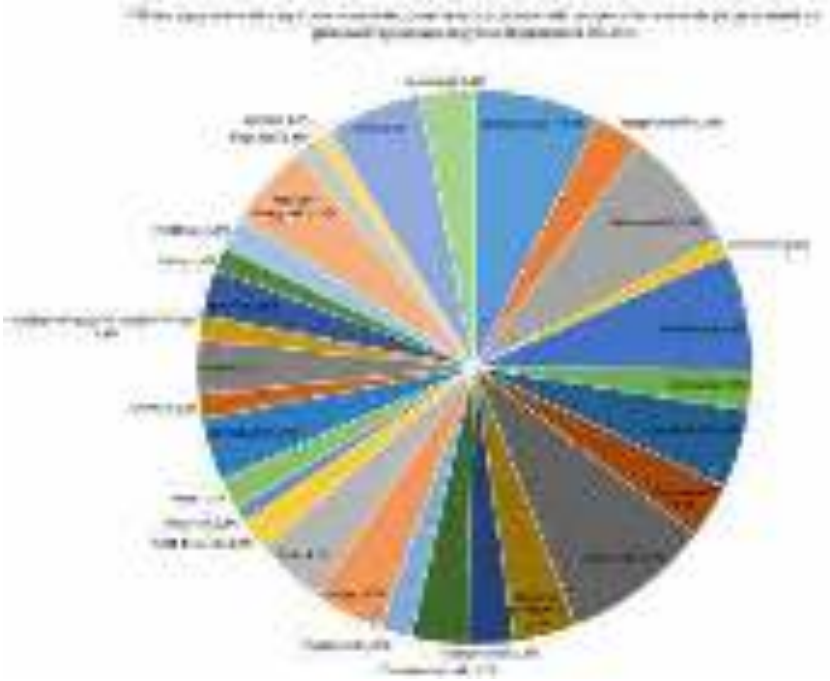

Площади, предлагаемых на продажу земельных участков, варьируются от 0,8 до 5790 Га, в среднем площадь составляет 80 Га. Таким образом, можно сказать, что большая часть предложений представлена крупными земельными участками, спрос на которые не так велик.

В таблице ниже, на основании проведенного анализа стоимости земельных участков сельскохозяйственного назначения выведены диапазоны стоимости за 1 кв.м земли в рублях, в зависимости от местоположения.

[illegible]	[illegible]	[illegible]	[illegible]
1	[illegible]	[illegible]	[illegible]
2	[illegible]	[illegible]	[illegible]
3	[illegible]	[illegible]	[illegible]
4	[illegible]	[illegible]	[illegible]
5	[illegible]	[illegible]	[illegible]
6	[illegible]	[illegible]	[illegible]
7	[illegible]	[illegible]	[illegible]
8	[illegible]	[illegible]	[illegible]
9	[illegible]	[illegible]	[illegible]
10	[illegible]	[illegible]	[illegible]
11	[illegible]	[illegible]	[illegible]
12	[illegible]	[illegible]	[illegible]
13	[illegible]	[illegible]	[illegible]
14	[illegible]	[illegible]	[illegible]
15	[illegible]	[illegible]	[illegible]
16	[illegible]	[illegible]	[illegible]
17	[illegible]	[illegible]	[illegible]
18	[illegible]	[illegible]	[illegible]
19	[illegible]	[illegible]	[illegible]
20	[illegible]	[illegible]	[illegible]
21	[illegible]	[illegible]	[illegible]
22	[illegible]	[illegible]	[illegible]
23	[illegible]	[illegible]	[illegible]
24	[illegible]	[illegible]	[illegible]
25	[illegible]	[illegible]	[illegible]
26	[illegible]	[illegible]	[illegible]
27	[illegible]	[illegible]	[illegible]
28	[illegible]	[illegible]	[illegible]
29	[illegible]	[illegible]	[illegible]

Из приведенной выше таблицы, видно, что по максимальной стоимости предлагались земельные участки в Одинцовском районе по стоимости 2 264 руб. за 1 кв.м, а по минимальной стоимости предлагались в Талдомском районе по стоимости 1 руб. за 1 кв.м. Данная тенденция обусловлена влиянием на стоимость таких факторов, как удаленность от Москвы, социально-экономическое развитие района, транспортная инфраструктура, наличие коммуникаций, площадь и прочие факторы.

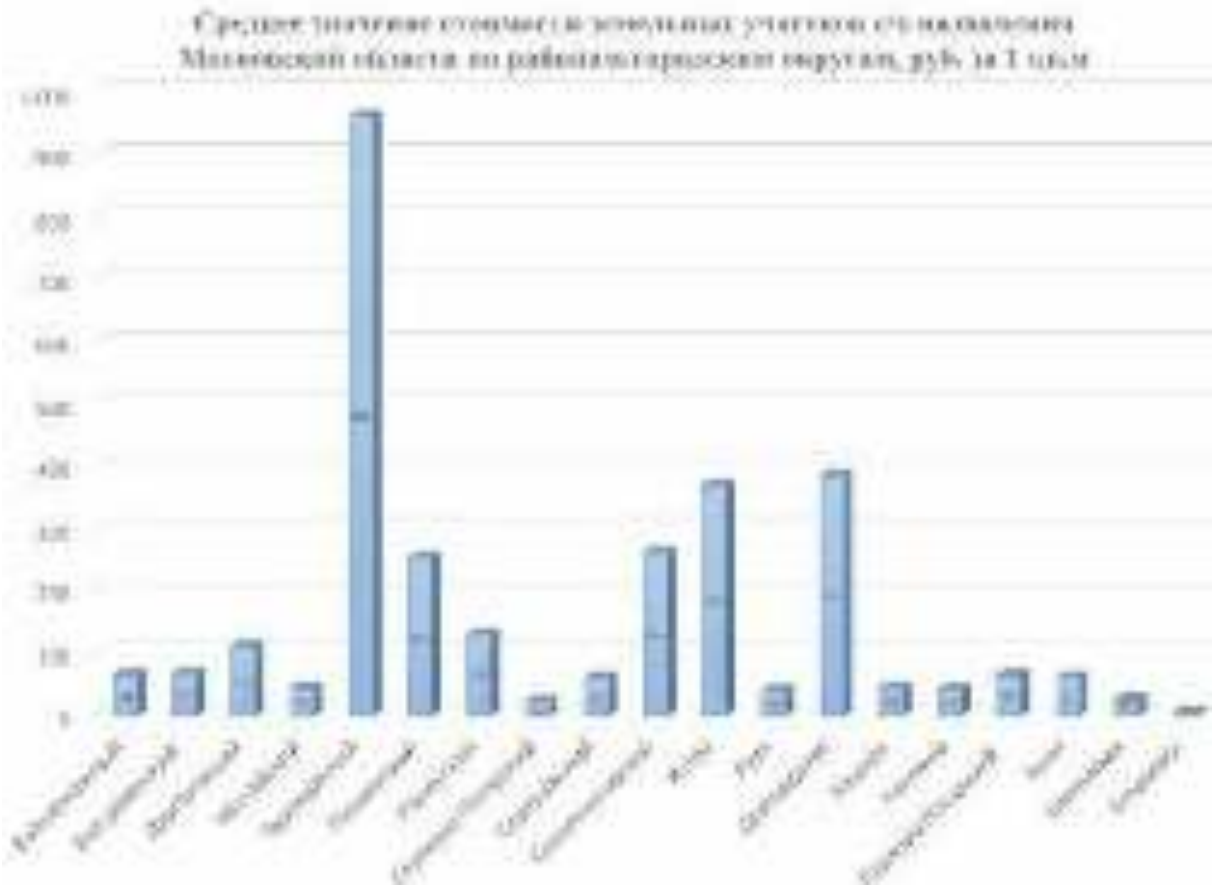

По данным мониторинга цен на конец января 2018 года, самая высокая средняя цена предложения на земельные участки сельскохозяйственного назначения сложилась в Одинцовском районе Московской области и составила – 960 руб./кв. м Самая низкая средняя цена предложения была обнаружена в городском округе Егорьевск – 5 руб./кв. м. В данном анализе использовались только те районы Московской области, в которых было подобрано значительное количество предложений. Средняя цена предложения земельных участков сельскохозяйственного назначения в целом по Московской области составляет около 225 руб./кв. м.

Таким образом, можно сказать, что на сегодняшний день рынок земельных участков сельскохозяйственного назначения из-за большого влияния политической и в следствие социально-экономической ситуации показывает значительное превышение предложений над спросом и относительно не высокие стоимости реальных сделок. Сроки экспозиции данных земельных участков варьируются от 6 месяцев до 1 года. В недалеком будущем при отсутствии значительного улучшения в состоянии экономики данные тенденции будут ухудшаться, при этом земельные участки вблизи Московской области (в зоне до 30 км от города) будут все также актуальны и востребованы из-за возможности перевода их в другую категорию земель и использование под набирающие популярность коттеджные поселки.

Источник: ОБЗОР БЫЛ СОСТАВЛЕН АНАЛИТИЧЕСКОЙ ГРУППОЙ ЭКСПЕРТОВ «АТЛАНТ ОЦЕНКА»

Таблица 8 Анализ фактических цен в районе расположения объекта оценки

Наименование	Аналог № 1	Аналог № 2	Аналог № 3	Аналог № 4	Аналог № 5
Площадь, кв.м.	241 200	120 000	370 000	10 000	15 000
Цена предложения, рублей	796 950 000	21 500 000	20 000 000	89 000	6 500 000
Вид разрешенного использования	Земли под сельхозпроизводство	Земли под сельхозпроизводство	Земли под сельхозпроизводство	Земли под сельхозпроизводство	Земли под сельхозпроизводство
Адрес:	С. Жданово, Подольский район, Московская область	Московская область, деревня Макарово, Подольский район	ГО Подольск с/п Вороновское	ГО Подольск с/п Вороновское	Московская область, Подольск городской округ, Валищево деревня
Описание	Предлагается к продаже земельный участок, примыкающий к трассе, имеющий площадь 24,15 га, расположенный в 15 км от МКАД по Симферопольскому шоссе. Участок примыкает к Подольской развязке и к поселку Покров, рядом находятся промышленно-торговые комплексы. По территории проходит газопровод высокого давления. Категория предлагаемого участка – земли сельскохозяйственного использования,ВРИ - для с/х производства. Подходит под строительство промышленного, торгового или складского комплекса.	Продаются земельные участки 12,43 га, Подольский р-н, д. Макарово (8 км от МКАД по Симферопольскому шоссе).Категория земель: разрешенное использование данных земель по документам: для сельскохозяйственного производства. Земли взяты в аренду юридическим лицом в Комитете по управлению имуществом Администрации подольского района на 49 лет. Если Вас интересует другое использование данных земель, то данное разрешение может быть получено. Кроме того, если интересует более подробно оформление сделки (уступка прав по договору аренды земельных участков)земли населенных пунктов, свободны от построек, рядом река Пахра, газ и электричество по границе	Продам участок под строительство посёлка. Проект на 190 домов. Срочно.(аренда).	Продам земельный участок 1 Га. (100 соток.) Вороново. Участок можно использовать как целиком так и есть межевание на 11 участков. Прямая аренда от департамента Москвы. Есть план застройки. Место удобное как для постоянного проживания , так и для загородного отдыха. Можно обустроить маленький дружеский поселочек. Газ, электричество по границе. Возможно сотрудничество с застройщиками или другими заинтересованными лицами. Инфраструктура пос. Вороново в пешей доступности. Тихое место. Рассмотрю варианты обмена, реальному покупателю торг и скидка.	Продается земельный участок: 30 км от МКАД по Симферопольскому ш. (ЗУ). Право собственности оформлено. Площадь ЗУ 2,5 Га (250 сот), категория: земли сельскохозяйственного назначения, разрешенное использование: 240 сот для ведения крестьянского (фермерского) хозяйства, 10 сот ЛПХ (можно строиться). Точный адрес: МО, Подольский район, сельское поселение Лаговское, вблизи деревни Валищево. ЗУ правильной прямоугольной формы, небольшой уклон. На участок заведено электричество 15 квт (возможно увеличение до нужных мощностей), имеется вода своя скважина, хоз. постройки. Деревня Валищево расположена у Московского малого кольца примерно в 14 км к юго-востоку от центра города Подольск. Рядом с д. Валищево протекает река Рожайка. В деревне есть газ, водопровод, уличное освещение, дорога с твёрдым покрытием асфальт (в т.ч. до ЗУ). В д. Валищево ходят маршрутки, автобус от станции Подольск Курского направления МЖД. От метро или от МКАД 35 мин на транспорте.
Источник	https://kupizemli.ru/yug/simferopolskoe/uchastok-2415-ga-pod-torgovo-razvlekatelnyy-kompleks-zhdanovo	https://move.ru/objects/moskovskaya_oblast_derevnya_makarovo_podolskiy_rayon_2278709808/	https://move.ru/objects/prodaetsya_sh_naznacheniya_ploschadyu_37_kvm_ploschadyu_3700_sotok_moskovskaya_oblast_lms_moskva_poselenie_voronovskoe_6818582819/	https://move.ru/objects/prodaetsya_sh_naznacheniya_ploschadyu_100_kvm_ploschadyu_100_sotok_moskva_moskovskaya_oblast_lms_moskva_poselenie_voronovskoe_kvartal_68_6819146319/	https://podolsk.cian.ru/sale/suburban/200778256/
Цена за 1 кв.м.. рублей	**3300**	**179,17**	**54,05**	**8,9**	**433,33**

Наименование	Аналог № 1	Аналог № 2	Аналог № 3	Аналог № 4	Аналог № 5
Площадь, кв.м.	100 000	1 380 000	9 200 000	170 000	1 490 000
Цена предложения, рублей	25 000 000	17 000 000	7 700 999	80 000 000	16 000 000
Вид разрешенного использования	Земли под сельхозпроизводство	Земли под сельхозпроизводство	Земли под сельхозпроизводство	Земли под сельхозпроизводство	Земли под сельхозпроизводство
Адрес:	ГО Подольск с/п Вороновское	М.О. г. Подольского округа	деревня Сынково, городской округ Подольск, Московская область	деревня Валищево, городской округ Подольск, Московская область	Московская область, Подольск, мкр. Львовский
Описание	продам 10 га земли в новой москве, земли населенных пунктов, участок полностью окружен лесом, два оврага возможно сделать пруды так как бьют ключи прям на участке. В собсвенности более 10 лет. остальные вопросы по телефону.возможен перевод в ИЖС	М.О. г. Подольского округа Площадь участка 13.8га состоит из двух участков КН50:27:0030708:54 ,50:27:0030708:50 пересечение Симферопольского шоссе и А107 цена указана за два участка.	Продается земельный участок рядом с п.Сынково (школа, храм, магазины), Рядом с участком протекает небольшая речка, асфальтовая дорога до участка, свет на участке, газ по границе, на участке расположен старый свинарник 700 кв.м, можно сделать парники и тд. кадастровый номер 50:27:0020808:327	Участок под сельхозпроизводтво в Подольском районе, 2 км от А-107. Общая площадь - 17 Га. Отличная транспортная доступность. Коммуникации рядом: газ - 100 метров, электричество - 50 метров. На части территории сделана вертикальная планировка.	М.О. Подольского округа Площадь участка 14.9га состоит из двух смежных участков КН 50:27:0030708:55.50:27:0030708:49 симферопольское шоссе пересечение с а107
Источник	https://move.ru/objects/prodaetsya_sh_naznacheniya_ploschadyu_10_kvm_ploschadyu_1000_sotok_moskovskaya_oblast_lms_moskva_poselenie_voronovskoe_6812854987/	https://www.avito.ru/podolsk/zemelnye_uchastki/uchastok_138_ga_snt_dnp_1781576177	https://move.ru/objects/prodaetsya_sh_naznacheniya_ploschadyu_9200_sotok_moskovskaya_oblast_gorodskoy_okrug_podolsk_podolsk_6808327065/	https://www.invst.ru/prodaja/zemli_selkhoznaznacheniya/selskokhozyaystvennaya_zemlya_17_ga_v_moskovskoy_oblasti_d_valishchevo/	https://podolsk.cian.ru/sale/suburban/212838371/
Цена за 1 кв.м.. рублей	**250**	**12,32**	**8,37**	**470,59**	**10,74**
Диапазон цен на сельскохозяйственные земли подольского района выявлен без учета торга, а так же с учетом развитой инфраструктуры в районе аналогов и составляет: от 8,37 до 3 300 рублей за кв. м.					

Анализ основных ценообразующих факторов

Развитие земельных рынков находится в самой непосредственной связи с развитием рынка недвижимости. Земельный рынок Подмосковья - один из самых динамично развивающихся рынков России, так как основной тенденцией последнего времени (несмотря на кризисные тенденции) является повышенный спрос на земельные участки в пригороде - как со стороны инвесторов, так и покупателей жилья из Москвы, для постоянного проживания за городом. Растет количество коттеджных поселков, крупных логистических центров, развивается частное строительство. Подмосковные земли становятся предметом пристального внимания все большего круга лиц и привлекают новых участников. Сегодня этот рынок притягивает к себе значительное количество крупных инвесторов, девелоперов, риэлторов, состоятельных частных лиц. Рынок подмосковной земли условно делится по направлениям и по удаленности от МКАД. По направлениям цена и ликвидность зависят от исторически сложившихся предпочтений и потенциала развития.

1) Запад - самое дорогое и ликвидное направление.

2) Юго-западное и северо-западное направления за последнее время заметно возросли в цене.

3) Восточные направления пока, кроме определенных мест, не являются привлекательными по экологическим и транспортным показателям.

4) Южное направление — Симферопольское и Каширское шоссе, трасса Москва — Дон — исторически гораздо менее развито, однако относительно высокое качество дорог и хорошая экологическая обстановка делают его весьма перспективным.

По удаленности земли Подмосковья условно делятся на три кольца: Первое кольцо (0 - 30 км — от МКАД до «бетонки»), второе (30 -60 км — от первой до второй «бетонки») и третье (60—100 км — до границ Московской области, в отдельных местах до 200 км). Большую часть занимают земли лесного фонда и сельскохозяйственного назначения.

В Московской области находится достаточное количество земель для продажи, однако, привлекательных участков (с коммуникациями, разрешительной документацией, достоинствами природного ландшафта) с точки зрения девелоперов немного. Ограниченность предложения участков в ближнем Подмосковье, приводит к росту интереса к отдаленным территориям (более 100 км от МКАД).

Наибольшее количество предложений наблюдается в Наро-Фоминском, Рузском и Волоколамском районах. Особый интерес представляют Красногорский, Одинцовский, Наро-Фоминский и Истринский районы. Площадь земель, их удаленность от Москвы, достоинства природного ландшафта имеют огромное значение и влияют на цену земельного участка. Также определенное значение имеет план развития прилегающей территории (кому принадлежат земли и что с ними планируют делать впоследствии).

Общие критерии при выборе земельного участка: направление; расстояние от МКАД; размер; транспортная доступность; социальное окружение; статус земли и категория; наличие коммуникаций, водоема (река, пруд, озеро); леса по границам и на самой территории участка; юридические аспекты.

Общая площадь Московской области составляет 4 млн. 579,9 тыс. га. Вместе с тем, земельный рынок Московской области пока формируется в основном из двух категорий земель: • земель сельскохозяйственного назначения — 1 млн. 743,8 тыс. га, • земель населенных пунктов — 501,3 тыс. га. Большое влияние на стоимость земли оказывает степень развитости инфраструктуры.

Так, участки на хорошо освоенных землеотводах ценятся значительно дороже, чем нанеосвоенных. Увеличение стоимости земельного участка в зависимости от наличия подведенных коммуникаций9 можно дифференцировать следующим образом: - транспортные подъездные пути – 15-20%; - электроэнергия – 15-25%; - газоснабжение – 10-25%; - остальное (водоснабжение, канализация, теплоснабжение, коммуникационные связи) – 5- 15%.

Согласно данным аналитического департамента Ассоциации застройщиков Московской области, на рынке Московской области наблюдается стагнация.

Деятельность компаний, направленная на увеличение земельного банка, сокращается на фоне снижения рентабельности девелоперских проектов и рекордных объемов ввода жилья в последние годы. Как показывает практика прошлых кризисов, на любую экономическую нестабильность загородный рынок всегда реагирует снижением спроса, активные продажи продолжаются только в самых привлекательных по цене и качеству проектах. Пытаясь компенсировать убытки от снизившегося спроса на дома, девелоперы коттеджных поселков выбрасывают на рынок «участки без подряда», заманивая покупателей серьезными дисконтами. Скидки доходят до 50%. Однако, покупателей, приобретающих участки с расчетом «на будущее», подстерегают традиционные «потребительские» риски, с которыми уже столкнулись те, кто купил землю в кризис 2008 года.

Речь идет о невыполнении девелоперами своих обязательств по строительству дорог, подведению коммуникаций, созданию социальной и бытовой инфраструктуры, службы эксплуатации и т.д. К новым обременениям покупателя, собирающегося возводить дом в отдаленной перспективе, добавляются расходы на содержание участка (в том числе и налоги, которые продолжают расти). В наиболее непростых условиях сегодня, конечно, оказались крупные землевладельцы. Их активы продолжают дешеветь, возможностей реализовать наделы оптом практически не осталось (девелоперы, ранее покупавшие землю впрок, сейчас активно от нее избавляются), а расходы на содержание резко выросли из-за увеличившегося налогового бремени. Лендлордам, имеющим в собственности сельхозугодья, немного проще с налогами, однако они должны продолжать инвестировать в обработку земель, в противном случае слишком велики риски ее изъятия государством под предлогом нецелевого использования.

В однозначном минусе оказались спекулянты - те, кто скупал участки в надежде в дальнейшем выгодно их продать. Нелегко приходится и банкам, которые выдавали кредиты под залог земельных угодий: ценность этих активов не только резко упала, но и требует постоянных, причем растущих, вложений. Таким образом, для «непрофильных» собственников земля из актива превратилась в огромную проблему. Можно предположить, что в выигрыше окажутся те землевладельцы, которые будут готовы вступать в альянсы с профессиональными девелоперами, умеющими создавать востребованный аудиторией продукт. В настоящее время для застройщиков недвижимости существуют высокие риски. Нынешний инвестор, готовый купить земельный участок, не готов платить за землю. Он рассматривает вариант совместного вхождения в проект с собственником участка, и взять на себя, к примеру, разработку документации, решение вопросов с коммуникациями. Собственник вкладывает в проект землю, инвестор - все остальное, а затем происходит расчет готовым жильем. Если стоимость участка составляет 15-20% от общего объема инвестиций, высчитывается доля собственника земли, и собственник с инвестором становятся партнерами по проекту. Однако законодательство не защищает интересы миноритариев (а собственник земли в девелоперском проекте становится миноритарием). Инвесторы, в свою очередь, не готовы покупать землю за деньги, тем более, если участок не подготовлен к сделке. В результате многие крупные инвесторы так и не находят подходящего для себя продукта, несмотря на долгие переговоры с собственниками.

В ходе анализа рынка, нормативно-методической базы оценки, в том числе ФСО № 7, а так же согласно данным исследований, проведенным Приволжским центром методического и информационного обеспечения оценки (Справочник оценщика недвижимости – 2016, том.3.Земельные участки, под ред.Лейфера Л.А, выявлены следующие ценообразующие факторы (элементы сравнения): 1. Передаваемые имущественные права, ограничения (обременения) этих прав 2. Условия финансирования состоявшейся или предполагаемой сделки 3. Условия продажи 4. Условия рынка (изменение цен за период между датами сделки и оценки) 5. Условия рынка (скидки к ценам предложений) 6. Вид использования и (или) зонирование 7. Местоположение 8. Физические характеристики объекта (площадь) 9. Физические характеристики объекта (рельеф) 10. Экономические характеристики 11. Наличие движимого имущества 12. Другие характеристики (элементы) влияющие на стоимость (обеспеченность инженерными коммуникациями)

В меньшей степени на стоимость земельного участка влияют инженерно-геологические условия и асфальтирование участка. При анализе условий финансирования рассматриваются субъективные договорные условия расчетов по сделке, для объекта-аналога и планируемой для объекта оценки.

При этом возможны варианты:

- Продавец кредитует покупателя по части платежа за покупку с условиями, отличающимися от условий на рынке капитала (процент по кредиту ниже рыночного) или предоставляет ему беспроцентную отсрочку платежей.

- Платеж по сделке с объектом-аналогом полностью или частично осуществляется не деньгами, а эквивалентном денежных средств (уменьшается сумма наличных денег, участвующих в сделке), в том числе путем: передачи пакета ценных бумаг, включая закладные; передача материальных ресурсов.

В этом случае осуществляется оценка рыночной стоимости упомянутого платежного средства и именно сумма, соответствующая этой стоимости (а не сумма, указанная в договоре купли-продажи недвижимости) считается ценой (или соответствующей частью цены) сделки. Нестандартные условия финансирования не типичны для рынка земельных участков, данный фактор практически не влияет на цены предложений земельных участков.

В большей степени на стоимость земельного участка оказывает влияние такого фактора как месторасположение. Влияние данного фактора в зависимости от категории земли и ее назначения, учитывает: месторасположение относительно областного центра,райцентров, внутри города, относительно автомагистралей, красной линии наличие свободного подъезда и пр. Для земель Московской области основной фактор влияния на стоимость имеет такой показатель как удаленность от МКАД. Согласно исследованиям, проведенным НЦПО5 , наиболее влияние удаленность от МКАД влияет на стоимость земли под индустриальную (производственно-складскую) застройку и на стоимость земли коммерческого назначения.

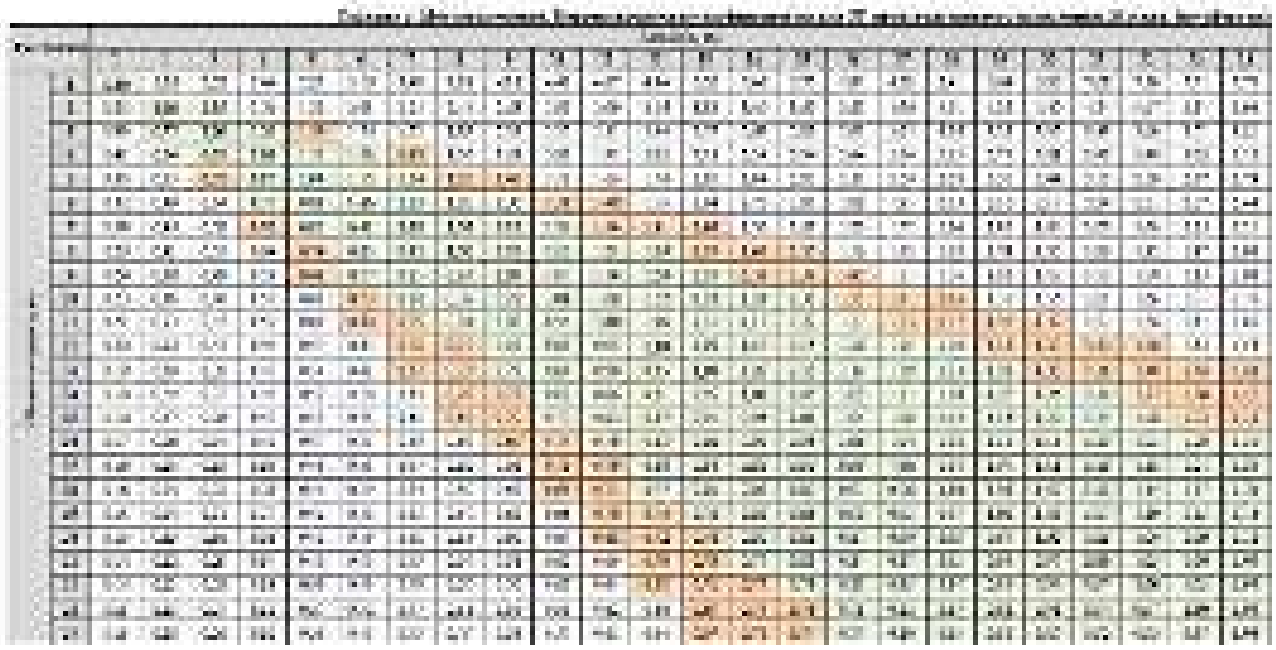

Источник:СРК-2018 под редакцией к.т.н. Е.Е. Яскевича

Влияние на стоимость земли под жилую застройку, дачное строительство оказывает экономико-географическое, социальное положение самого населенного пункта, в котором

расположен участок, оснащенность транспортом, наличием основных трасс, т.е. доступность, а также его экономический потенциал. На землю рекреационного назначения оказывает влияние экологического состояния региона, наличие естественных природных особенностей (лес, озеро ипр.). На стоимость земли сельскохозяйственного назначения оказывает местоположение в регионе относительно населенных пунктов, в разрезе возможного перевода в другую категорию. Следует особо отметить, что согласно ФСО №7, п.11, б) «Если рынок недвижимости неразвит и данных, позволяющих составить представление о ценах сделок и (или) предложений с сопоставимыми объектами недвижимости, недостаточно, допускается расширить территорию исследования за счет территорий, схожих по экономическим характеристикам с местоположением оцениваемого объекта». Различие в стоимости земельных участков, оформленных на праве собственности и праве аренды, заключается в сумме затрат, которые несет арендатор земельного участка при выкупе его в собственность. Указанные затраты в общем случае включают в себя выкупную стоимость

земельного участка, определенную в соответствии с местными нормативными документами, и составляет к-ты от 073-0,86.

В открытых источниках информации предоставлены предложения о продаже земельных участков на обычных, рыночных условиях продажи, то есть когда сделка совершается на открытом рынке в условиях конкуренции, без влияния каких-либо чрезвычайных обстоятельств потенциальным сторонам сделки предоставляется вся необходимая информация о предмете сделки. Ценам на земельные участки свойственен принцип изменения, согласно которому стоимость обычно не остается постоянной и меняется с течением времени. Цена предложения обычно разниться с реальной ценой сделки. Разница образуется в процессе торга между покупателем и продавцом и зависит от многих факторов. Сделки купли-продажи объектов недвижимости осуществляются с разницей от цен изначального предложения, так как первоначальная стоимость всегда завышена, и это завышение рассчитано на «торг». Согласно источника: Справочник оценщика недвижимости.том3. под ред.Лейфера Л.А., 2016год. Приволжского центра методического и информационного обеспечения оценки, скидка на торг для участков различного назначения составляет от 6 до 25%.

В случае, если согласно Правилам землепользования и застройки, объекты расположенные в зонах, которые подразумевают возможное возведение различных схожих объектов недвижимости (Ж4, СД, ОД) и что позволяет при необходимости беспрепятственно

изменить назначение земельного участка: «Любой вид разрешенного использования из предусмотренных зонированием территорий видов выбирается самостоятельно, без дополнительных разрешений и процедур согласования.."(Статья 7. ЗК РФ), влияние данного фактора незначительно. В теории земельные участки меньшей площади имеют более высокую удельную стоимость 1 кв. м., т.к. в них закладываются затраты на размежевание и переоформление. Влияние фактора масштаба так же описано в Справочнике оценщика недвижимости -2016 и для земельных участков различной категории и площади выведены соответствующие коэффициенты, которые составляют от 0,8 до 1,38.

К экономическим характеристикам относятся характеристики, которые оказывают влияние на доходность объекта. Одной из основных характеристик рынка, отражающих доходность является коэффициент капитализации – ставка, с помощью которой осуществляется переход от величины текущего чистого дохода (отдачи) на ту часть

вложенного капитала, который может быть отнесен к земельному участку и его возмещение

Источник «Справочник оценщика недвижимости-2018. Земельные участки часть 2 под ред. Лейфер Л.А.

Таблица 54

[illegible]					
[illegible]		[illegible]			
		[illegible]	[illegible]	[illegible]	[illegible]
[illegible]	[illegible]	[illegible]	[illegible]	1,22	[illegible]
	[illegible]	[illegible]	[illegible]	1,12	[illegible]
	[illegible]	[illegible]	[illegible]	[illegible]	1,05
	[illegible]	[illegible]	[illegible]	[illegible]	1,00

Источник: *Источник: «Справочник оценщика недвижимости-2017. Земельные участки том 3» под ред. Лейфер Л.А.*

Существенным для экономики и ценности объекта являются возможности экономии ресурсов. От отношения полезной площади к общей площади помещений зависит характеристика доходности объекта: чем больше это отношение, тем больше отношение дохода к затратам на эксплуатацию объекта и тем меньше доля суммы, подлежащей резервированию на воспроизводство объекта (возврата капитал) в чистом доходе от сдачи объекта в аренду. Экономические характеристики в большей степени влияют на стоимость объектов капитального строительства коммерческого назначения и в меньшей степени на стоимость земельных участков, поскольку для незастроенных земельных участков основное влияние имеет фактические и физические параметры и местоположение. В подавляющем большинстве предложения о продаже земельных участков не содержат условий по передаче какого-либо дополнительного движимого имущества. Наличие движимого имущества влияет на стоимость сделки земельного участка в размере стоимости этого имущества.

Таблица 14. [illegible]

№ п/п	Наименование ОГ	Условия		Вклад в [illegible]	Мероприятия [illegible]
[illegible]					
1	[illegible]	[illegible]	[illegible]	[illegible]	[illegible]
2	[illegible]	[illegible]	[illegible]	[illegible]	[illegible]
3	[illegible]	[illegible]	[illegible]	[illegible]	[illegible]
4	[illegible]	[illegible]	[illegible]	[illegible]	[illegible]
5	[illegible]	[illegible]	[illegible]	[illegible]	[illegible]
6	[illegible]	[illegible]	[illegible]	[illegible]	[illegible]
7	[illegible]	[illegible]	[illegible]	[illegible]	[illegible]
8	[illegible]	[illegible]	[illegible]	[illegible]	[illegible]
9	[illegible]	[illegible]	[illegible]	[illegible]	[illegible]
[illegible]					
1	[illegible]	[illegible]	[illegible]	[illegible]	[illegible]
2	[illegible]	[illegible]	[illegible]	[illegible]	[illegible]
3	[illegible]	[illegible]	[illegible]	[illegible]	[illegible]
4	[illegible]	[illegible]	[illegible]	[illegible]	[illegible]
5	[illegible]	[illegible]	[illegible]	[illegible]	[illegible]
6	[illegible]	[illegible]	[illegible]	[illegible]	[illegible]
7	[illegible]	[illegible]	[illegible]	[illegible]	[illegible]
8	[illegible]	[illegible]	[illegible]	[illegible]	[illegible]

№ п/п	Наименование ОГ	Условия		Вклад в [illegible]	Мероприятия [illegible]
9	[illegible]	[illegible]	[illegible]	[illegible]	[illegible]
10	[illegible]	[illegible]	[illegible]	[illegible]	[illegible]
[illegible]					
1	[illegible]	[illegible]	[illegible]	[illegible]	[illegible]
2	[illegible]	[illegible]	[illegible]	[illegible]	[illegible]
3	[illegible]	[illegible]	[illegible]	[illegible]	[illegible]
4	[illegible]	[illegible]	[illegible]	[illegible]	[illegible]
5	[illegible]	[illegible]	[illegible]	[illegible]	[illegible]

12.2.1. Количественные меняющие сценарию

Значения скидки на торг, установленные по [illegible] России, и границы доверительных интервалов

Таблица 121

Класс объекта	Активный рынок		
	Среднее	Доверительный интервал	
Цены предложений объектов			
1. Земельные участки под [illegible]	[illegible]	[illegible]	[illegible]
2. Земельные участки под [illegible]	[illegible]	[illegible]	[illegible]
3. Земельные участки [illegible] назначения	[illegible]	[illegible]	[illegible]
4.1. Земельные участки под МЖС	[illegible]	[illegible]	[illegible]
4.2. Земельные участки под ИЖС	[illegible]	[illegible]	[illegible]
5. Земельные участки под объекты рекреации	[illegible]	[illegible]	[illegible]
6. Земельные участки под объекты предпринимательства	[illegible]	[illegible]	[illegible]

Границы расширенного интервала значений скидки на торг

Таблица 122

Класс объектов	Активный рынок		
	Среднее	Расширенные интервал	
Цены предложений объектов			
1. Земельные участки под индустриальную застройку	11,9%	7,2%	16,4%
2. Земельные участки под офисно-торговую застройку	10,2%	6,3%	14,0%
3. Земельные участки [illegible] назначения	15,4%	10,8%	20,0%
4.1. Земельные участки под МЖС	11,4%	7,0%	15,8%
4.2. Земельные участки под ИЖС	9,0%	5,3%	13,5%
5. Земельные участки под объекты рекреации	13,9%	9,1%	18,7%
6. Земельные участки под объекты предпринимательского сервиса	11,8%	7,0%	16,8%

ВЫВОДЫ: Диапазон цен на сельскохозяйственные земли Подольского района выявлен без учета торга, а так же с учетом развитой инфраструктуры в районе аналогов и составляет: от 8,37 до 3300 рублей за кв.м. в зависимости от расположения, развития инфраструктуры, наличия коммуникаций, удаленности от МКАДа, а так же текущего использования.

3. ПРОЦЕСС ОЦЕНКИ

3.1. ЭТАПЫ ПРОВЕДЕНИЯ ОЦЕНКИ

В соответствии с ФСО №1 «Общие понятия оценки, подходы к оценке и требования к проведению оценки», утвержденного приказом Минэкономразвития РФ от 20 мая 2015 г. №297, проведение оценки объекта включает в себя следующие этапы:

- заключение Договора на проведение оценки, включающего задание на оценку;
- сбор и анализ информации, необходимой для проведения оценки;
- оценщик изучает количественные и качественные характеристики объекта оценки, собирает информацию, существенную для определения стоимости объекта оценки теми подходами и методами, которые на основании суждения оценщика должны быть применены при проведении оценки, в том числе:

  a) информацию о политических, экономических, социальных и экологических и прочих факторах, оказывающих влияние на стоимость объекта оценки;

  b) информацию о спросе и предложении на рынке, к которому относится объект оценки, включая информацию о факторах, влияющих на спрос и предложение, количественных и качественных характеристиках данных факторов;

  c) информацию об объекте оценки, включая правоустанавливающие документы, сведения об обременениях, связанных с объектом оценки, информацию о физических свойствах объекта оценки, его технических и эксплуатационных характеристиках, износе и устареваниях, прошлых и ожидаемых доходах и затратах, данные бухгалтерского учета и отчетности, относящиеся к объекту оценки, а также иную информацию, существенную для определения стоимости объекта оценки.
- применение подходов к оценке, включая выбор методов оценки и осуществление необходимых расчетов;
- согласование (обобщение) результатов применения подходов к оценке и определение итоговой величины стоимости объекта оценки;
- составление отчета об оценке.

3.2. ПОДХОДЫ К ОЦЕНКЕ

Согласно методическим рекомендациям по определению рыночной стоимости земельных участков, утвержденных Минимущества России в соответствии с постановлением Правительства Российской Федерации от 6 июля 2001 г. № 519 «Об утверждении стандартов оценки», оценка земельных участков сельскохозяйственного назначения производится исходя из их разрешенного, неистощительного и наиболее эффективного использования с учетом особенностей сельскохозяйственного районирования территории.

При оценке рыночной стоимости сельскохозяйственных угодий методом сравнения продаж и методом капитализации земельной ренты в составе факторов стоимости следует учитывать плодородие земельного участка, а также влияние экологических факторов. К числу основных факторов, определяющих плодородие земельного участка, в частности, относятся: качественные характеристики почвенного слоя земельного участка (содержание питательных веществ, влагообеспеченность, аэрация, механический состав, структурный состав, кислотность и др.), рельеф, микроклимат.

При оценке рыночной стоимости сельскохозяйственных угодий методом капитализации земельной ренты существуют особенности расчета земельной ренты, связанные с принятой системой учета плодородия земельного участка.

Земельная рента рассчитывается как разность между валовым доходом и затратами на ведение сельскохозяйственного производства с учетом прибыли предпринимателя. Валовой доход рассчитывается для единицы площади земельного участка как произведение нормативной урожайности сельскохозяйственной культуры на ее рыночную цену.

Нормативная урожайность сельскохозяйственной культуры определяется плодородием земельного участка, измеряемым в баллах бонитета.

Расчет издержек в денежном выражении осуществляется исходя из сложившихся в районе расположения земельного участка рыночных цен.

При расчете валового дохода сенокосов и пастбищ следует исходить из их нормативной урожайности. Нормативная урожайность сенокосов и пастбищ определяется ее пересчетом в центнеры кормовых единиц (1 центнер кормовых единиц равняется 1 центнеру овса). При этом величина валового дохода определяется на основе рыночной цены овса.

В случае использования иных методов в отчете об оценке целесообразно раскрыть их содержание и обосновать использование[1)].

Метод сравнения продаж

Метод применяется для оценки земельных участков, как занятых зданиями, строениями и (или) сооружениями (далее - застроенных земельных участков), так и земельных участков, не занятых зданиями, строениями и (или) сооружениями (далее - незастроенных земельных участков). Условие применения метода - наличие информации о ценах сделок с земельными участками, являющимися аналогами оцениваемого. При отсутствии информации о ценах сделок с земельными участками допускается использование цен предложения (спроса).

Метод предполагает следующую последовательность действий:

определение элементов, по которым осуществляется сравнение объекта оценки с объектами - аналогами (далее - элементов сравнения);

определение по каждому из элементов сравнения характера и степени отличий каждого аналога от оцениваемого земельного участка;

определение по каждому из элементов сравнения корректировок цен аналогов, соответствующих характеру и степени отличий каждого аналога от оцениваемого земельного участка;

корректировка по каждому из элементов сравнения цен каждого аналога, сглаживающая их отличия от оцениваемого земельного участка;

расчет рыночной стоимости земельного участка путем обоснованного обобщения скорректированных цен аналогов.

К элементам сравнения относятся факторы стоимости объекта оценки (факторы, изменение которых влияет на рыночную стоимость объекта оценки) и сложившиеся на рынке характеристики сделок с земельными участками.

Наиболее важными факторами стоимости, как правило, являются:

местоположение и окружение;

целевое назначение, разрешенное использование, права иных лиц на земельный участок;

физические характеристики (рельеф, площадь, конфигурация и др.);

транспортная доступность;

инфраструктура (наличие или близость инженерных сетей и условия подключения к ним, объекты социальной инфраструктуры и т.п.).

К характеристикам сделок с земельными участками, в том числе, относятся:

условия финансирования сделок с земельными участками (соотношение собственных и заемных средств, условия предоставления заемных средств);

условия платежа при совершении сделок с земельными участками (платеж денежными средствами, расчет векселями, взаимозачеты, бартер и т.п.);

обстоятельства совершения сделки с земельными участками (был ли земельный участок представлен на открытый рынок в форме публичной оферты, аффилированность покупателя и продавца, продажа в условиях банкротства и т.п.);

изменение цен на земельные участки за период с даты заключения сделки с аналогом до даты проведения оценки.

Характер и степень отличий аналога от оцениваемого земельного участка устанавливаются в разрезе элементов сравнения путем прямого сопоставления каждого аналога

с объектом оценки. При этом предполагается, что сделка с объектом оценки будет совершена исходя из сложившихся на рынке характеристик сделок с земельными участками.

Корректировки цен аналогов по элементам сравнения могут быть определены как для цены единицы измерения аналога (например, гектар, квадратный метр), так и для цены аналога в целом. Корректировки цен могут рассчитываться в денежном или процентном выражении.

Величины корректировок цен, как правило, определяются следующими способами:

прямым попарным сопоставлением цен аналогов, отличающихся друг от друга только по одному элементу сравнения, и определением на базе полученной таким образом информации корректировки по данному элементу сравнения;

прямым попарным сопоставлением дохода двух аналогов, отличающихся друг от друга только по одному элементу сравнения, и определения путем капитализации разницы в доходах корректировки по данному элементу сравнения;

корреляционно - регрессионным анализом связи между изменением элемента сравнения и изменением цен аналогов (цен единиц измерения аналогов) и определением уравнения связи между значением элемента сравнения и величиной рыночной стоимости земельного участка;

определением затрат, связанных с изменением характеристики элемента сравнения, по которому аналог отличается от объекта оценки;

экспертным обоснованием корректировок цен аналогов.

В результате определения и внесения корректировок цены аналогов (единицы измерения аналогов), как правило, должны быть близки друг к другу. В случае значительных различий скорректированных цен аналогов целесообразно выбрать другие аналоги; элементы, по которым проводится сравнение; значения корректировок.

Данный метод не был использован при оценке объектов ввиду, того что земли сельскохозяйственного назначения подольского района используются не по назначению их стоимость завышена, так же она завышена из- за изъятия земель для государственных нужд. Поэтому использовать сравнительный подход не целесообразно, так как нет уверенности в достоверности получаемой из открытых источников информации о продажах.

Метод выделения

Метод применяется для оценки застроенных земельных участков.

Условия применения метода:

наличие информации о ценах сделок с едиными объектами недвижимости, аналогичными единому объекту недвижимости, включающему в себя оцениваемый земельный участок. При отсутствии информации о ценах сделок допускается использование цен предложения (спроса);

соответствие улучшений земельного участка его наиболее эффективному использованию.

Метод предполагает следующую последовательность действий:

определение элементов, по которым осуществляется сравнение единого объекта недвижимости, включающего в себя оцениваемый земельный участок, с объектами - аналогами;

определение по каждому из элементов сравнения характера и степени отличий каждого аналога от единого объекта недвижимости, включающего в себя оцениваемый земельный участок;

определение по каждому из элементов сравнения корректировок цен аналогов, соответствующих характеру и степени отличий каждого аналога от единого объекта недвижимости, включающего в себя оцениваемый земельный участок;

корректировка по каждому из элементов сравнения цен каждого аналога, сглаживающая их отличия от единого объекта недвижимости, включающего в себя оцениваемый земельный участок;

расчет рыночной стоимости единого объекта недвижимости, включающего в себя оцениваемый земельный участок, путем обоснованного обобщения скорректированных цен аналогов;

расчет стоимости замещения или стоимости воспроизводства улучшений оцениваемого земельного участка;

расчет рыночной стоимости оцениваемого земельного участка путем вычитания из рыночной стоимости единого объекта недвижимости, включающего в себя оцениваемый земельный участок, стоимости замещения или стоимости воспроизводства улучшений земельного участка.

Сумма затрат на создание улучшений земельного участка может определяться с использованием укрупненных и (или) элементных стоимостных показателей.

К укрупненным стоимостным показателям относятся как показатели, характеризующие параметры объекта в целом - квадратный, кубический, погонный метр, так и показатели по комплексам и видам работ.

К элементным стоимостным показателям относятся элементные цены и расценки, используемые при определении суммы затрат на создание улучшений.

Укрупненные и элементные стоимостные показатели, рассчитанные в зафиксированном на конкретную дату уровне цен (базисном уровне цен), могут быть пересчитаны в уровень цен на дату оценки с использованием системы текущих и прогнозных индексов изменения стоимости строительства.

Расчет суммы затрат на создание улучшений с использованием элементных стоимостных показателей может осуществляться также с использованием ресурсного и ресурсно - индексного методов. Ресурсный (ресурсно - индексный) метод состоит в калькулировании в текущих (прогнозных) ценах и тарифах всех ресурсов (элементов затрат), необходимых для создания улучшений.

При определении суммы затрат на создание улучшений земельного участка следует учитывать прибыль инвестора - величину наиболее вероятного вознаграждения за инвестирование капитала в создание улучшений. Прибыль инвестора может рассчитываться как разность между ценой продажи и затратами на создание аналогичных объектов. Прибыль инвестора также может быть рассчитана как отдача на капитал при его наиболее вероятном аналогичном по уровню рисков инвестировании.

При определении стоимости замещения или стоимости воспроизводства учитывается величина накопленного износа улучшений.

Накопленный износ улучшений может определяться в целом или в денежном выражении как сумма физического, функционального и части экономического износа, относящегося к улучшениям.

Физическим износом является потеря стоимости улучшений, обусловленная ухудшением их физических свойств.

Функциональным износом является потеря стоимости улучшений, обусловленная несоответствием объемно - планировочного решения, строительных материалов и инженерного оборудования улучшений, качества произведенных строительных работ или других характеристик улучшений современным рыночным требованиям, предъявляемым к данному типу улучшений.

Экономическим износом является потеря стоимости единого объекта недвижимости, обусловленная отрицательным воздействием внешних по отношению к нему факторов.

Физический и функциональный износ могут быть устранимыми и неустранимыми. Экономический износ, как правило, является неустранимым. При этом износ является устранимым, если затраты на его устранение меньше, чем увеличение стоимости объекта недвижимости в результате его устранения.

В связи с отсутствием концепции по застройке земельного участка данный метод в оценке не использовался. Данный участок не застроен.

Метод распределения

Метод применяется для оценки застроенных земельных участков.

Условия применения метода:

наличие информации о ценах сделок с едиными объектами недвижимости, аналогичными единому объекту недвижимости, включающему в себя оцениваемый земельный участок. При отсутствии информации о ценах сделок допускается использование цен предложения (спроса);

наличие информации о наиболее вероятной доле земельного участка в рыночной стоимости единого объекта недвижимости;

соответствие улучшений земельного участка его наиболее эффективному использованию.

Метод предполагает следующую последовательность действий:

определение элементов, по которым осуществляется сравнение единого объекта недвижимости, включающего в себя оцениваемый земельный участок, с объектами - аналогами;

определение по каждому из элементов сравнения характера и степени отличий каждого аналога от единого объекта недвижимости, включающего в себя оцениваемый земельный участок;

определение по каждому из элементов сравнения корректировок цен аналогов, соответствующих характеру и степени отличий каждого аналога от единого объекта недвижимости, включающего в себя оцениваемый земельный участок;

корректировка по каждому из элементов сравнения цен каждого аналога, сглаживающая их отличия от единого объекта недвижимости, включающего в себя оцениваемый земельный участок;

расчет рыночной стоимости единого объекта недвижимости, включающего в себя оцениваемый земельный участок, путем обоснованного обобщения скорректированных цен аналогов;

расчет рыночной стоимости оцениваемого земельного участка путем умножения рыночной стоимости единого объекта недвижимости, включающего в себя оцениваемый земельный участок, на наиболее вероятное значение доли земельного участка в рыночной стоимости единого объекта недвижимости.

В связи с отсутствием концепции по застройке земельного участка данный метод в оценке не использовался. Данный участок не застроен.

Метод капитализации земельной ренты

Метод применяется для оценки застроенных и незастроенных земельных участков. Условие применения метода - возможность получения земельной ренты от оцениваемого земельного участка.

Метод предполагает следующую последовательность действий:

расчет земельной ренты, создаваемой земельным участком;

определение величины соответствующего коэффициента капитализации земельной ренты;

расчет рыночной стоимости земельного участка путем капитализации земельной ренты.

Под капитализацией земельной ренты понимается определение на дату проведения оценки стоимости всех будущих равных между собой или изменяющихся с одинаковым темпом величин земельной ренты за равные периоды времени. Расчет производится путем деления величины земельной ренты за первый после даты проведения оценки период на определенный оценщиком соответствующий коэффициент капитализации.

В рамках данного метода величина земельной ренты может рассчитываться как доход от сдачи в аренду земельного участка на условиях, сложившихся на рынке земли.

Основными способами определения коэффициента капитализации являются:

деление величины земельной ренты по аналогичным земельным участкам на цену их продажи;

увеличение безрисковой ставки отдачи на капитал на величину премии за риск, связанный с инвестированием капитала в оцениваемый земельный участок.

При этом под безрисковой ставкой отдачи на капитал понимается ставка отдачи при наименее рискованном инвестировании капитала (например, ставка доходности по депозитам

банков высшей категории надежности или ставка доходности к погашению по государственным ценным бумагам).

Данный метод применялся для оценки земельных участков сельскохозяйственного назначения.

Метод остатка

Метод применяется для оценки застроенных и незастроенных земельных участков. Условие применения метода - возможность застройки оцениваемого земельного участка улучшениями, приносящими доход.

Метод предполагает следующую последовательность действий:

расчет стоимости воспроизводства или замещения улучшений, соответствующих наиболее эффективному использованию оцениваемого земельного участка;

расчет чистого операционного дохода от единого объекта недвижимости за определенный период времени на основе рыночных ставок арендной платы;

расчет чистого операционного дохода, приходящегося на улучшения, за определенный период времени как произведения стоимости воспроизводства или замещения улучшений на соответствующий коэффициент капитализации доходов от улучшений;

расчет величины земельной ренты как разности чистого операционного дохода от единого объекта недвижимости за определенный период времени и чистого операционного дохода, приходящегося на улучшения за соответствующий период времени;

расчет рыночной стоимости земельного участка путем капитализации земельной ренты.

Метод допускает также следующую последовательность действий:

расчет стоимости воспроизводства или замещения улучшений, соответствующих наиболее эффективному использованию оцениваемого земельного участка;

расчет чистого операционного дохода от единого объекта недвижимости за определенный период времени на основе рыночных ставок арендной платы;

расчет рыночной стоимости единого объекта недвижимости путем капитализации чистого операционного дохода за определенный период времени;

расчет рыночной стоимости земельного участка путем вычитания из рыночной стоимости единого объекта недвижимости стоимости воспроизводства или замещения улучшений.

Чистый операционный доход равен разности действительного валового дохода и операционных расходов. При этом из действительного валового дохода вычитаются только те операционные расходы, которые, как правило, несет арендодатель.

Действительный валовой доход равен разности потенциального валового дохода и потерь от простоя помещений и потерь от неплатежей за аренду.

Потенциальный валовой доход равен доходу, который можно получить от сдачи всей площади единого объекта недвижимости в аренду при отсутствии потерь от невыплат арендной платы. При оценке земельного участка арендные ставки за пользование единым объектом недвижимости рассчитываются на базе рыночных ставок арендной платы (наиболее вероятных ставок арендной платы, по которым объект оценки может быть сдан в аренду на открытом рынке в условиях конкуренции, когда стороны сделки действуют разумно, располагая всей необходимой информацией, а на величине ставки арендной платы не отражаются какие-либо чрезвычайные обстоятельства).

Для пустующих и используемых собственником для собственных нужд помещений также используются рыночные ставки арендной платы. В потенциальный доход включаются и другие доходы, получаемые за счет неотделимых улучшений недвижимости, но не включенные в арендную плату.

Величина операционных расходов определяется исходя из рыночных условий сдачи в аренду единых объектов недвижимости. Операционные расходы подразделяются на: постоянные - не зависящие от уровня заполняемости единого объекта недвижимости, переменные - зависящие от уровня заполняемости единого объекта недвижимости и расходы на замещение элементов улучшений со сроком использования меньше, чем срок использования

улучшений в целом (далее - элементов с коротким сроком использования). В состав операционных расходов не входят амортизационные отчисления по недвижимости и расходы по обслуживанию долговых обязательств по недвижимости.

Расчет расходов на замещение элементов улучшений с коротким сроком использования производится путем деления суммы затрат на создание данных элементов улучшений на срок их использования. В процессе выполнения данных расчетов целесообразно учитывать возможность процентного наращивания денежных средств для замены элементов с коротким сроком использования.

Управленческие расходы включаются в состав операционных расходов независимо от того, кто управляет объектом недвижимости - собственник или управляющий.

При расчете коэффициента капитализации для улучшений земельного участка следует учитывать наиболее вероятный темп изменения дохода от улучшений и наиболее вероятное изменение стоимости улучшений (например, при уменьшении стоимости улучшений - учитывать возврат капитала, инвестированного в улучшения).

В связи с отсутствием концепции по застройке земельного участка данный метод в оценке не использовался. Данные участки свободны

Метод предполагаемого использования

Метод применяется для оценки застроенных и незастроенных земельных участков.

Условие применения метода - возможность использования земельного участка способом, приносящим доход.

Метод предполагает следующую последовательность действий:

определение суммы и временной структуры расходов, необходимых для использования земельного участка в соответствии с вариантом его наиболее эффективного использования (например, затрат на создание улучшений земельного участка или затрат на разделение земельного участка на отдельные части, отличающиеся формами, видом и характером использования);

определение величины и временной структуры доходов от наиболее эффективного использования земельного участка;

определение величины и временной структуры операционных расходов, необходимых для получения доходов от наиболее эффективного использования земельного участка;

определение величины ставки дисконтирования, соответствующей уровню риска инвестирования капитала в оцениваемый земельный участок;

расчет стоимости земельного участка путем дисконтирования всех доходов и расходов, связанных с использованием земельного участка.

При этом под дисконтированием понимается процесс приведения всех будущих доходов и расходов к дате проведения оценки по определенной оценщиком ставке дисконтирования.

Для приведения всех будущих доходов и расходов к дате проведения оценки используются ставки дисконтирования, получаемые на основе анализа ставок отдачи на капитал аналогичных по уровню рисков инвестиций.

Источником доходов может быть сдача в аренду, хозяйственное использование земельного участка или единого объекта недвижимости либо продажа земельного участка или единого объекта недвижимости в наиболее вероятные сроки по рыночной стоимости.

Расчет доходов в варианте сдачи недвижимости в аренду должен предусматривать учет дохода от продажи единого объекта недвижимости в конце прогнозного периода.

В связи с отсутствием концепции по застройке земельного участка данный метод в оценке не использовался.

АНАЛИЗ НАИБОЛЕЕ ЭФФЕКТИВНОГО ИСПОЛЬЗОВАНИЯ ОБЪЕКТА ОЦЕНКИ

Анализ наиболее эффективного использования является Анализ наиболее эффективного использования является основополагающим принципом при определении рыночной стоимости объекта недвижимости. Данный анализ позволяет определить наиболее конкурентоспособное

использование объекта недвижимости, т.е. такое использование, которому соответствует ожидание максимальной рыночной стоимости оцениваемого объекта.

Наиболее эффективное использование – это разумный вариант использования земельного участка и существующих строений на нем, который является юридически правомочным, физически возможным, финансово обеспеченным и максимально экономичным на дату оценки (т.е. дающим максимальную полезность от использования оцениваемого земельного участка).

В основе концепции рыночной стоимости недвижимости лежит предпосылка о фундаментальном значении распределения величин стоимости земельного участка и объекта в целом. Стоимость земельного участка составляет от 25% до 70% (приложение 1) от общей стоимости объекта недвижимости в зависимости от эффективности его использования[8].В условиях Российского рынка эта величина лежит в том же диапазоне[9]. Для наиболее эффективного использования эта величина составляет 25-35% (приложение 1) и может увеличиваться, если эффективность использования земельного участка уменьшается. Это положение определяет сущность свойства рыночной стоимости земельного участка – земельный участок износу не подлежит при правильном его использовании. Иначе говоря, те улучшения, которые производятся на земельном участке, в виде строений, сооружений, коммуникаций, лесных насаждений и т.п. увеличивают стоимость объекта в целом, в зависимости от того, насколько эти улучшения воспринимаются на рынке недвижимости. В связи с этим для любой недвижимости может существовать наиболее эффективное использование земельного участка как свободного и использование земельного участка с находящимися на нем улучшениями, причем в общем случае эти варианты могут не совпадать. Если существующие улучшения не соответствуют наиболее эффективному использованию, стоимость земельного участка составляет большую часть в рыночной стоимости объекта в целом. В этом случае не полностью используется потенциал земельного участка и анализ использования должен рассмотреть целесообразность варианта сноса существующей застройки или возведение строений в соответствии с оптимальным назначением земельного участка. В силу этого анализ наиболее эффективного использования оцениваемого объекта обычно предусматривает две стадии:

- ✓ анализ земельного участка как неосвоенного;
- ✓ анализ земельного участка с существующими зданиями с учетом возможностей их развития.
- ✓

Наилучшее использование объекта определяется с одной стороны административными ограничениями по виду использования земельного участка, с другой стороны инвестором – какой класс недвижимости наиболее эффективен при существующих ограничениях вида использования.

- ✓ **Законодательная допустимость**: предусматривает рассмотрение только тех вариантов, которые не противоречат законодательству и разрешены распоряжениями о зонировании. категория земель: сельскохозяйственного назначения» с разрешенным использованием для сельскохозяйственного производства.
- ✓ **Физическая возможность**: рассмотрение физически реальных для данного участка вариантов использования.

Оцениваемый объект оценки будет использоваться для севооборота

Экономическая целесообразность: рассмотрение того, какой физически возможный и законодательно допустимый вариант использования будет давать приемлемый доход владельцу объекта, равный или больший по сравнению с суммой операционных расходов, финансовых обязательств и капитальных затрат.

Не смотря на то, что оцениваемый объект является единичным активом предприятия рассмотрение оценки справедливой стоимости для него как единичного актива готового для реализации не целесообразно.

Максимальная эффективность: рассмотрение того, какое из экономически приемлемых использований будет приносить максимальный чистый доход или максимальную текущую стоимость.

Критерием наилучшего и наиболее эффективного использования является максимальная стоимость земельного участка, рассчитанная по остаточному методу.

Так как в данном отчете оценивается свободный земельный участок, полученный результат любым методом оценки с учетом принятых условий в данном разделе будет соответствовать максимальной эффективности в экономической обстановке на дату оценки.

Таблица 9

Параметр	Земли населенных пунктов (для жилищного строительства)	Земли промышленного назначения	Земли сельскохозяйственного назначения
Законодательная допустимость	-	-	+
Физическая возможность	+	+	+
Экономическая целесообразность	-		+
Максимальная эффективность	+	-	+
Итого	**2**	**1**	**4**

Выводы:

Основываясь на проведенном анализе рынка, и принимая во внимание расположение объекта, его правовой режим, площадь земельного участка, вид разрешенного использования и проведенные расчеты можно сделать следующий вывод:

Рассматриваемый объект недвижимости относится к сельскохозяйственному назначению, представляет собой сельскохозяйственное угодье, используемое в кормовом севообороте, и остается таковым согласно разрешенному использованию.

Исходя из этого, при оценке принимается использование объекта существующее.

АНАЛИЗ ДОСТАТОЧНОСТИ И ДОСТОВЕРНОСТИ

Затратный подход

По результатам сбора информации об объекте оценки для решения поставленной задачи в рамках затратного подхода Оценщик считает собранную информацию недостаточной и недостоверной для определения справедливой стоимости объекта оценки.

Сравнительный подход

По результатам сбора информации об объекте оценки для решения поставленной задачи в рамках сравнительного подхода Оценщик считает собранную информацию не достаточной и не достоверной, для определения справедливой стоимости объекта оценки

Доходный подход

По результатам сбора информации об объекте оценки для решения поставленной задачи в рамках доходного подхода Оценщик считает собранную информацию достаточной и достоверной для определения справедливой стоимости объекта оценки.

4. РАСЧЕТ СПРАВЕДЛИВОЙ СТОИМОСТИ ОБЪЕКТА ОЦЕНКИ.

Для проведения оценки в пределах земельного участка в соответствии с его экспликацией выделяются:

- Сельскохозяйственные угодья (пашня, сенокосы, пастбища, залежь и многолетние насаждения);
- Земли, занятые зданиями, строениями, сооружениями.
- Земли, занятые внутрихозяйственными дорогами, коммуникациями, древесно-кустарниковой растительностью, замкнутые водоемы.

Рыночная оценка стоимости земельного участка определяется на основе оценки входящих в его состав земель, занятых зданиями, строениями, сооружениями.

При этом рыночная стоимость оцениваемого земельного участка определяется с учетом характеристик входящих в его состав земель, занятых внутрихозяйственными дорогами, коммуникациями, древесно–кустарниковой растительностью, которые не могут быть использованы для предпринимательской деятельности.

Сельскохозяйственные угодья и замкнутые водоемы, которые могут быть использованы для предпринимательской деятельности (например, для ведения рыбного хозяйства), оцениваются, как правило, методом сравнения продаж или методом капитализации ренты.

Земли, занятые зданиями, строениями, сооружениями, используемыми для производства, оцениваются методами оценки застроенных или предназначенных для застройки земельных участков. Земли под хозяйственными постройками (сараи или иные некапитальные строения), расположенные на сельскохозяйственных угодьях, оцениваются как сельскохозяйственные угодья.

При оценке справедливой стоимости методом сравнения продаж и методом капитализации земельной ренты в составе факторов стоимости следует учитывать влияние экологических факторов.

Земельная рента рассчитывается как разность между валовым доходом и затратами с учетом прибыли предпринимателя.

Расчет издержек в денежном выражении осуществляется исходя из сложившихся в районе расположения земельного участка рыночных цен.

При расчете издержек учитывается уровень инженерного обустройства земельного участка, в том числе плотность дорожной сети, качество дорог.

Рыночную стоимость имеют те земельные участки, которые способны удовлетворять потребности пользователя (потенциального покупателя) в течение определенного времени (принцип полезности).

Рыночная стоимость земельного участка зависит от спроса и предложения на рынке и характера конкуренции продавцов и покупателей (принцип спроса и предложения).

Рыночная стоимость земельного участка не может превышать наиболее вероятные затраты на приобретение объекта эквивалентной полезности (принцип замещения).

Рыночная стоимость земельного участка зависит от ожидаемой величины, срока и вероятности получения дохода от земельного участка за определенный период времени при наиболее эффективном его использовании, без учета доходов от других факторов производства, привлекаемых к земельному участку для предпринимательской деятельности (принцип ожидания).

Рыночная стоимость земельных участков изменяется во времени и определяется на конкретную дату (принцип изменения).

Рыночная стоимость земельного участка зависит от изменения его целевого назначения, разрешенного использования, прав иных лиц на земельный участок, разделения имущественных прав на земельный участок.

Рыночная стоимость земельного участка зависит от его местоположения и влияния внешних факторов.

4.1. РАСЧЕТ СТОИМОСТИ ПО СРАВНИТЕЛЬНОМУ ПОДХОДУ.

Сравнительный подход основывается на принципе замещения. Другими словами, он имеет в своей основе предположение, что благоразумный покупатель за выставленную на продажу недвижимость заплатит не большую сумму, чем та, за которую можно приобрести аналогичный по качеству и пригодности объект. Данный подход включает сбор данных о рынке продаж и предложений по объектам недвижимости, сходным с оцениваемым. Цены на объекты-аналоги затем корректируются с учетом параметров, по которым эти объекты отличаются от оцениваемого объекта. После корректировки цен их можно использовать для определения рыночной стоимости оцениваемого объекта. В процессе сбора информации по сопоставимым объектам оценщик не обнаружил информацию о совершенных сделках купли-продажи аналогичных объектов, т.к. информация об условиях продажи и реальной цене сделки, как правило, носит конфиденциальный характер.

Учитывая вышеизложенное, Оценщик отказывается от применения сравнительного подхода в отношении расчета справедливой стоимости земельного участка.

4.2. РАСЧЕТ СТОИМОСТИ ПО ЗАТРАТНОМУ ПОДХОДУ.

Затратный подход не применяется для самостоятельной оценки земельного участка, так как земельный участок является не возобновляемым активом.

В оценочной практике возможно использование элементов затратного подхода в сравнительном и доходном подходах для расчета стоимости улучшений земельного участка.

Учитывая вышеизложенное, Оценщик отказывается от применения затратного подхода в отношении расчета справедливой стоимости земельного участка.

4.3. РАСЧЕТ СТОИМОСТИ ПО ДОХОДНОМУ ПОДХОДУ.

Анализ рынка молока

При оценке рыночной стоимости сельскохозяйственных угодий методом капитализации земельной ренты существуют особенности расчета земельной ренты, связанные с принятой системой учета плодородия земельного участка.

Земельная рента рассчитывается как разность между валовым доходом и затратами на ведение сельскохозяйственного производства с учетом прибыли предпринимателя. Валовой доход рассчитывается для единицы площади земельного участка как произведение нормативной урожайности сельскохозяйственной культуры на ее рыночную цену.

Нормативная урожайность сельскохозяйственной культуры определяется плодородием земельного участка, измеряемым в баллах бонитета.

Расчет издержек в денежном выражении осуществляется исходя из сложившихся в районе расположения земельного участка рыночных цен.

При расчете валового дохода сенокосов и пастбищ следует исходить из их нормативной урожайности. Нормативная урожайность сенокосов и пастбищ определяется ее пересчетом в центнеры кормовых единиц.

Производство

В январе-июле 2019 года валовой надой молока в хозяйствах всех категорий составил 18,5 млн т, и увеличился относительно уровня 2018 года на 1,5%, в сельскохозяйственных организациях валовой надой молока увеличился на 3,1%, до 10,0 млн т. Рост валового надоя обеспечен увеличением продуктивности молочного скота. Так, в январе-июле 2019 года в сельскохозяйственных организациях надой на 1 корову составил 4 068 кг (+5,4% к аналогичному периоду 2018 года).

По данным Росстата, объем промышленного производства молока, кроме сырого в январе-июле 2019 года составил 3 105,8 тыс. т (на 1,1% ниже аналогичного периода 2018 года), продуктов кисломолочных (кроме творога) – 1 666,6 тыс. т (на 2,1% меньше), сыров – 296,5 тыс. т (на 7,1% больше), молокосодержащих продуктов с заменителем молочного жира, произведенных по технологии сыра – 99,9 тыс. т (на 7,0% меньше), масла сливочного – 150,6 тыс. т (на 2,3% меньше), молока и сливок сухих – 91,6 тыс. т (на 10,2% больше).

В настоящее время отмечается рост объемов производства различных видов сыров, творога, йогуртов и иных видов продукции, чему способствует постепенное изменение потребительских предпочтений.

ЦЕНЫ (без НДС)

	Система мониторинга и прогнозирования продбезопасности Минсельхоза России, руб./кг		
	22.08.2019	***15.08.2019***	***% с начала года***
Молоко сырое *Сельхозпроизводители*	23,98	23,92	97,5
Молоко пастеризованное *Промпроизводители*	42,95	42,92	101,9
Масло сливочное *Промпроизводители*	470,56	472,17	108,7
Сыры *Промпроизводители*	357,01	358,33	101,1

Динамика цен на молоко сырое в отдельных субъектах Российской Федерации, руб./кг

Динамика цен на молоко сырое в отдельных субъектах Российской Федерации, руб./кг

	18 янв. 2018	янв. 2018	фев. 2018	март 2018	апр. 2018	май 2018	июнь 2018	июль 2018	авг. 2018	сен. 2018	окт. 2018	нояб. 2018	дек. 2018	17 янв. 2019	к началу года (%)	к прошлой (%)
Российская Федерация	21,82	21,83	21,84	21,81	21,81	21,79	21,75	21,76	21,72	21,69	21,67	21,67	21,68	21,70	-0,7	-0,5
Республика Калмыкия	18,90	18,45	19,43	19,43	18,98	18,79	19,19	19,00	19,30	19,30	19,30	19,99	19,99	19,90	0,0	0,0
Республика Адыгея	22,58	22,20	22,15	22,25	22,26	22,78	18,68	18,68	18,68	18,68	18,68	18,79	18,79	18,79	0,0	0,0
Республика Башкортостан	19,98	20,00	19,77	20,00	19,98	19,84	19,84	19,87	19,87	19,84	19,86	19,98	19,89	19,89	0,0	0,0
Республика Дагестан	18,98	20,00	20,89	17,81	18,78	17,98	18,09	17,95	18,09	18,09	19,98	19,98	18,98	20,78	4,9	4,1
Ингушская область	22,98	22,90	22,99	22,10	22,20	18,69	18,78	18,28	18,28	18,28	20,20	18,49	22,98	22,90	0,0	0,0
Кабардино-Балкарская Республика	20,78	20,77	21,77	22,79	22,68	22,68	21,18	21,18	20,69	20,69	21,68	21,79	21,22	21,67	-0,7	0,0
Карачаево-Черкесская Республика	20,55	20,65	20,45	20,15	20,17	21,09	21,19	21,87	21,48	20,99	21,84	22,51	22,77	21,47	-1,1	-2,1
Республика Северная Осетия – Алания	21,12	21,25	21,11	21,52	18,95	18,84	18,08	18,95	18,07	18,24	19,85	18,48	21,45	21,92	0,0	0,0
Республика Бурятия	18,98	19,90	19,19	19,19	21,13	21,13	21,13	21,13	21,13	21,80	21,80	21,90	21,90	21,90	0,0	0,0
Республика Марий Эл	24,18	24,15	21,75	21,40	18,98	19,09	19,45	19,98	19,18	19,98	20,81	19,19	22,98	22,89	0,0	0,0
Мордовия	19,13	19,20	19,18	19,48	22,72	19,19	19,77	19,38	19,47	19,83	21,22	21,98	22,98	22,22	-0,3	1,0
Забайкальский край	18,98	19,01	19,07	19,89	18,98	18,98	18,78	20,79	18,79	20,79	20,87	18,98	18,77	21,21	-1,1	-1,9
Чувашская Республика	18,92	19,60	19,95	19,73	18,98	18,88	18,71	18,77	18,97	18,98	20,78	21,92	22,41	21,80	-0,9	1,0
Чеченская Республика	22,98	22,60	22,69	22,80	22,98	22,98	22,69	22,86	22,98	22,98	22,98	22,29	22,98	22,90	0,0	0,3
Ставропольский край	19,94	19,86	19,55	21,71	21,98	18,68	18,84	20,27	18,68	20,97	20,94	18,71	22,98	21,84	-1,3	-0,5


Рынок жилья – текущая ситуация. Ежемесячный обзор


Рынок молока – текущая ситуация. Еженедельный обзор

ИТОГИ: 10 главных тенденций молочного рынка 2016 года Milknews начинает серию текстов, посвященных итогам 2016 года и прогнозам на 2017 год. В первом выпуска Аналитический центр Milknews подготовил для вас подборку самых важных и интересных тенденций на рынке - производство, потребление, запасы, поголовье и продуктивность и что с ними произошло за год. 1. Потребление молочной продукции снижается В 2016 году потребление молочной продукции показывало небольшой прирост в I полугодии. Он происходил благодаря увеличению тогда еще дешевого импорта и внутреннего производства молочной продукции. Однако затем произошло повышение мировых цен на молочную продукцию, и импортные поставки сократились. Свои объемы производства тоже снизились, а цен на внутреннем рынке начали расти. Эти события вновь привели к снижению темпов восстановления спроса. Продолжилось снижение потребления (сливочное масло, творог) и переориентация спроса - на более дешевую традиционную цельномолочную продукцию взамен дорогостоящих продуктов.



В итоге потребление цельномолочной продукции увеличилось по итогам 10 месяцев на 2,0%, сыров и сырных продуктов – на 4,2%, в том числе сравнительно дешевых плавленых сыров – на 0,6%, а потребление сырных продуктов еще остается ниже уровня 2015 года на 1,7%, сливочного масла – на 3,5%, творога и творожных продуктов – на 1,2%, йогурта – на 0,1%. По итогам 2016 года потребление молока и молочной продукции может снизиться до 237,5 кг/чел./год (73,1% от нормы), что окажется на 0,7% ниже показателя 2015 года. Глобально это происходит из-за падения покупательной способности доходов населения, повышения цен во II полугодии и увеличения стоимости импорта в результате роста мировых цен.

2. Доля фальсификата на молочном рынке снизилась Как мы считаем? По предварительным итогам 10 месяцев 2016 года, официально произведено молочной продукции (в пересчете на молочные жиры) около 738 тыс. т. При этом на переработку поступило 638 тыс. т молочного жира в виде сырого молока российского производства, 48 тыс. тонн – за счет импорта, около 1 тыс. т – за счет использования запасов. Таким образом, дефицит молочных жиров для произведенной в 2016 году молочной продукции составляет 51 тыс. т или около 7%. Причем в 2015 году по итогам 10 месяцев этот показатель составлял 8%, а по итогам года – 10%. Это объясняется снижением объемов фальсифицированной продукции в летние месяцы из-за увеличения валовых надоев и объемов производства товарного молока. Также снижение объемов фальсификата на молочном рынке может быть связано с комплексом мероприятий, направленных на выявление фальсифицированной молочной продукции, в результате чего часть фальсифицированного сливочного масла после корректировки маркировки перешла в категорию "маргарины и спреды".



3. Темпы наращивания производства молочных продуктов снижаются Производство большинства ключевых видов молочной продукции в России в 2016 году по итогам 10 месяцев остается выше прошлогодних уровней, но не на много. Приходится заметить, что темпы наращивания производства в текущем году значительно снизились. Это обусловлено недостатком сырья и увеличением объемов импорта молочной продукции в I полугодии. Производство цельномолочной продукции остается выше на 1,7%, сыров – на 2,2%, сырных продуктов – на 1,0%, сухого цельного молока – на 12,9%. При этом производство сливочного масла и сухого обезжиренного молока остается ниже объемов 2015 года на 5,6% и 4,8% соответственно, творога и творожных продуктов – на 1,8%, маргариновой продукции – на 6,4%. По оценкам АЦ MilkNews совместно с Союзмолоко, в 2016 году увеличится производство наиболее востребованных населением видов молочной продукции: цельномолочная продукция (+1,2%, до 11,9 млн т в пересчете на молоко), сыры (+2,4%, до 463,6 тыс. т) и сырные продукты (+0,1%, до 136,1 тыс. т). 4. Самая востребованная продукция в России - цельномолочная Производство цельномолочной продукции по итогам 10 месяцев 2016 года составило 9,913 млн т в пересчете на молоко, превысив показатель аналогичного периода 2015 года на 1,7%. По итогам 2016 года производство цельномолочной продукции, по оценкам АЦ MilkNews и Союзмолоко, может составить 11,9 млн т, или на 1,2% больше, чем в 2015 году. По оценкам Минэкономразвития России, прирост производства может составить 1,5%. Увеличение объемов производства цельномолочной продукции отмечается на протяжение 5 лет (с 2011 года). Переориентация потребительского спроса на традиционные сравнительно недорогие цельномолочные продукты (молоко, сметана, кефир и т.п.) в условиях снижения покупательной способности денежных доходов населения будет способствовать дальнейшему расширению производства цельномолочной продукции.

5. Производство сыров растет, а творога - снижается В 2016 году продолжилась начавшаяся в конце прошлого года тенденция снижения темпов наращивания объемов производства сыров и творога (считаются в одной группе). В результате за январь – октябрь 2016 года производство сыров и творога оказалось ниже уровня прошлого года на 0,2 % (в 2015 году прирост производства по итогам 10 месяцев составил 12,9%) и составило 1 148,6 тыс. т. Сыров и продуктов сырных было произведено на 1,9% больше (всего – 501,6 тыс. т), чем за тот же период 2015 года (в 2015 году аналогичный прирост составил 22,6%). При этом производство сыров оказалось выше прошлогодних показателей на 2,2%, а увеличение объемов производства более дешевых сырных продуктов составило только 1,0%. Вместе с тем производство творога и творожных продуктов продолжает снижаться во втором полугодии. За первое полугодие 2016 года производство творога и творожных продуктов увеличилось на 0,6% в сравнении с 2015 годом (за аналогичный период 2015 года – на 7,1%) и составило 400,3 тыс. т, однако уже по итогам августа совокупные объемы производства оказались на 1,3% ниже, чем в 2015 году (519,1 тыс. т против 525,7 тыс. т), а по итогам 10 месяцев валовое производство оказалось ниже на 1,8% и составило 647,0 тыс. т. Снижение темпов роста производства сыров и творога обуславливается рядом факторов. Это, прежде всего, сохраняющийся дефицит сырого

молока, пригодного для производства сыров, сохраняющаяся ценовая конкуренция с зарубежными (в том числе белорусскими) производителями, сравнительно небольшой платежеспособный потребительский спрос на относительно дорогие молочные продукты, в том числе сыры. В результате оборотные активы промышленных производителей сыров сокращаются, что в условиях достаточно продолжительных сроков вызревания сыров оказывается неприемлемым и ведет к значительному снижению рентабельности производства.

6. Производство масла упало Производство масла сливочного в 2015 году росло умеренными темпами: за год прирост составил 3%, а абсолютный объем производства достиг 256,3 тыс. т. В 2016 году производство сливочного масла оставалось ниже соответствующих объемов 2015 года, чему способствовало наращивание импортных поставок и увеличение производства маргариновой продукции в I полугодии, а также продолжающееся снижение потребительского спроса на дорогостоящее сливочное масло. В условиях сокращения покупательной способности доходов населения потребители снижают потребление молочных жиров. Это касается как сливочного масла, так и его более дешевых "заменителей" – маргаринов и спредов, производство которых в 2015 году увеличилось в сравнении с 2013 годом на 15,6% и 10,6% соответственно. Наращиванию производства маргаринов в 2015 году и первой половине 2016 года способствовал недостаток сырого молока для производства молокоемкого сливочного масла, а также, возможно, комплекс мероприятий, направленных на выявление фальсифицированной молочной продукции, в результате чего часть фальсифицированного сливочного масла после корректировки маркировки перешла в категорию "маргарины и спреды". В результате объемы произведенного сливочного масла снизились, а маргаринов и спредов, напротив, увеличились. По оценкам АЦ MilkNews совместно с Союзмолоко, по итогам 2016 года производство сливочного масла может оказаться ниже объемов 2015 года на 5% и составит 243,5 тыс. т.

7. Маргарины - больше не точка роста на рынке молочной продукции Производство маргариновой продукции планомерно увеличивается на протяжение уже нескольких лет, оставаясь значительно выше объемов производства сливочного масла. Однако по итогам октября 2016 года отмечается сокращение производства маргаринов на 6,4% (в сравнении с январем – октябрем 2015 года), до 401,7 тыс. т с начала года. За 10 месяцев 2016 года производство сливочного масла сократилось на 5,6% в сравнении с тем же периодом 2015 года и составило 209,0 тыс. т (ниже объемов 2014 года на 1,9%). Производство маргариновой продукции при этом сократилось на 6,4%, до 401,7 тыс. т, спредов – на 1,1%, до 129,2 тыс. т. Производство маргариновой продукции по итогам года может сократиться существенно – на 6,4%, до 492,9 тыс. т, спредов – на 1,1%, до 157,8 тыс. т. В результате совокупный объем производства сливочного масла, маргаринов и спредов окажется ниже уровня 2015 года на 5,1% и может составить 894,2 тыс. т. 8. Импорт сухого молока увеличивается и давит на российских сушильщиков Производство молока и сливок в твердых формах в 2015 году оставалось меньше объемов 2014 года на фоне увеличения импортных поставок сухого молока. В 2016 году тенденция сохраняется. За 10 месяцев 2016 года было произведено 104,4 тыс. т сухого молока и сливок, что на 5,6% меньше, чем в 2015 году. Производство сухого обезжиренного молока - (СОМ) сократилось на 4,8%, до 57,6 тыс. т, сухого цельного молока (СЦМ) – увеличилось на

12,9%, до 20,9 тыс. т. По итогам 2016 года производство сухого молока и сливок, вероятно, продолжит снижаться и окажется на 6% ниже объемов 2015 года (в 2015 году снижение составило 17,0%), составив 116,4 тс. т. При этом производство СОМ снизится на 4,1% (до 63,0 тыс. т), производство СЦМ увеличится на 17,0% (до 24,0 тыс. т), но все равно окажется ниже объемов 2014 года на 17,3%, или 5,0 тыс. т. Снижение объемов внутреннего производства сопровождалось в 2015 году увеличением импортных поставок СОМ, в том числе из Республики Беларусь. Кроме того, в 2016 году отмечается увеличение поставок сухого обезжиренного (СОМ) и сухого цельного (СЦМ) молока на территорию Российской Федерации из стран дальнего и ближнего зарубежья. За январь – сентябрь текущего года в РФ из третьих стран было импортировано в 5,9 раза больше СОМ и в 10,7 раза больше СЦМ, чем в аналогичном периоде 2015 года. Наибольшее увеличение поставок сгущенного молока и сливок отмечается из Аргентины, Швейцарии, Уругвая и Турции, поставки из Белоруссии сохраняются на уровне прошлого года. Увеличение объемов импорта более дешевого сухого молока способствует снижению внутреннего производства СОМ и сливочного масла (что и отмечается по итогам 10 месяцев текущего года), а высвободившиеся объемы сырого молока направляются на производство цельномолочной продукции, объемы производства которой выросли за январь – октябрь текущего года на 1,7%.



9. Товарность молока растет, потому что растет производство в сельхозорганизациях В 2016 году объем производство товарного молока окажется сопоставимым с прошлогодним уровнем, при этом повышение молочной продуктивности коров и уровня товарности в сельхозорганизациях позволит обеспечить прирост на уровне 280 тыс. т, в К(Ф)Х и ИП – на уровне 40 тыс. т, а в хозяйствах населения производство продолжит снижаться (-180 тыс. т). В результате совокупный прирост производства товарного молока может составить около 140 тыс. т. По расчетам Milknews, по итогам 10 месяцев 2016 года производство товарного молока составило около 17,3 млн т (на 0,7% больше, чем за тот же период 2015 года – 17,2 млн т). Показатель товарности в сельхозорганизациях составил в среднем 94,59% (за тот же период 2015 года – 94,45%), на переработку сельхозорганизациями было направлено 12,0 млн т молока, что на 2,1% больше, чем за тот же период в 2015 году. Вместе с тем темпы наращивания производства товарного молока в сельхозорганизациях снижаются: по итогам I квартала 2016 года объем производства товарного молока был на 4,2% выше уровня 2015 года. Это объясняется снижением валовых надоев молока в хозяйствах всех категорий в апреле – октябре в сравнении с 2015 годом. 10. Производство молока падает и продолжит падать и дальше Валовой объем производства сырого молока по итогам 10 месяцев 2016 года оказался на 0,6% ниже объемов 2015 года. Если в I квартале наблюдались незначительные приросты ежемесячных объемов производства сырого молока, то в апреле – сентябре темпы прироста оказались отрицательными. По предварительным данным Росстата, по итогам 10 месяцев в хозяйствах всех категорий произведено 26 414 тыс. т сырого молока (-0,6% в сравнении с объемами 2015 года). В январе – октябре 2015 года объемы производства сырого молока соответствовали уровню 2014 года – 26 579 тыс. т. В целом по рынку в 2016 году сохранятся тенденция снижения объемов производства сырого молока. По оценкам АЦ MilkNews, снижение производства в 2016 году составит 0,6 – 0,7%, а валовой объем производства снизится до 30,6 млн т. При этом в сельхозорганизациях, а также в К(Ф)Х и хозяйствах индивидуальных предпринимателей продолжится наращивание производства сырого молока в результате повышения молочной продуктивности коров, однако более высокие темпы снижения объемов

производства в хозяйствах населения из-за сокращения их количества и снижение поголовья в них будут способствовать сокращению валового объема производства в целом по всем категориям хозяйств.

Источник: http://milknews.ru/analitika-rinka-moloka/rinok-moloka-v-Rossii/rinok-moloka-v-Rossii_8419.html

© Milknews - Новости молочного рынка

Выводы: На основании динамики цен на молоко следует: оптовые цены остаются стабильными и составляют 16 руб/литр.

Расчет справедливой стоимости методом капитализации дохода.

Метод применяется для оценки незастроенных земельных участков. Условие применения метода - возможность получения регулярного дохода от оцениваемого права аренды земельного участка.

Метод предполагает следующую последовательность действий:

- расчет величины дохода за определенный период времени, создаваемого при выращивании кормов;
- определение доли дохода, приходящегося на земельный участок;
- определение величины соответствующего коэффициента капитализации дохода;
- расчет рыночной стоимости права собственности земельного участка путем капитализации дохода, создаваемого правом аренды.

Под капитализацией дохода понимается определение на дату проведения оценки стоимости всех будущих равных между собой или изменяющихся с одинаковым темпом величин дохода за равные периоды времени. Расчет производится путем деления величины дохода за первый после даты проведения оценки период на определенный оценщиком соответствующий коэффициент капитализации:

Цз.у. = Дчистый / Кк, (1)

где Цзу – цена земельного участка, Дчистый – чистый операционный доход, Кк – коэффициент капитализации.

Наиболее эффективное использование пастбища возможно в том случае, если соблюдены следующие условия:

- осуществляется загонный или порционный выпас;
- выполняется улучшение травостоя;
- осуществляется пастбищеоборот.

Расчет величины валового дохода осуществим от производства молока, что является основным производственным направлением использования пастбищ в Подмосковье и ближайших областях[2)].

Расчет представлен в таблицах: Все данные для расчета представлены в приложение.

Расчет производства товарной продукции с 1 га пастбищ

Таблица 10

1	2	3	4	5	6	7
Наименование товарной продукции	Площадь, га	Урожайность, ц/га	Коэффициент перевода в к.е.	Выход кормов, центнеров к.е. (3*4)	Затраты кормов на 1 ц молока, (расчет приведен ниже таблицы) к.е.	Производство молока с 1 га пастбищ, ц (5/6)
Зеленая масса на лугах	1	90	0,2	18	0,74	24,32

Расход кормов в расчете на одну голову условного крупного скота, ц кормовых единиц и он составляет:28,6
Надой молока на одну корову,кг:3893 кг или 38,93,ц.
Затраты кормов на 1 ц молока составляет:28,6/38,93=0,74

	Система мониторинга и прогнозирования продбезопасности Минсельхоза России, руб./кг На 22.08.2019
Молоко сырое *Сельхозпроизводители*	23,98

Реализационная Цена 23,98 руб./кг

Реализационная цена за 1 ц составляет:2398руб..

Типичным для рынка производства сельскохозяйственной продукции является распределение дохода между предпринимателем, ведущим сельскохозяйственный бизнес, и собственником земли в пропорции 7,5 к 2,5, т.е. доля земельного участка в доходе составляет 25 %. (приложение 1, принимаем минимальное значение диапазона, так как земли сельскохозяйственного производства не прибыльны. Исходные показатели приняты по данным МосНИиПИземлеустройства; Оценка рыночной стоимости земельных участков. Учебно-методическое пособие / Под ред. д.э.н. Д.Б.Аратского и д.э.н., проф. Л.И.Кошкина – М.:ВШПП,2003 – 84 с.

в сентябре 2019 года реализационную цену принимаем 2398 ц,руб.

Расчет величины годового валового дохода и земельной ренты с 1 га пастбищ

Таблица 11

Наименование товарной продукции	Реализационная цена за 1 ц, руб.	Производство молока с 1 га пастбищ, ц.	Ежегодный валовой доход от реализации товарной продукции, руб.
Молоко сырое	2398	24,32	58 319,36

Таблица 12 Расчет ренты

Наименование товарной продукции	Ежегодный валовой доход от реализации товарной продукции, руб.	Доля земельного участка	Рента, руб.
Молоко сырое	58 319,36	0,25	14 579,84

Итак, величина дохода земельного участка, приносимой 1 га пастбищ в год составит 14579,84 руб. или 1,457984руб/м2.

При расчете коэффициента капитализации для дохода, создаваемого правом аренды земельного участка следует учитывать: безрисковую ставку отдачи на капитал, величину премии за риск, связанный с инвестированием капитала в приобретение права аренды земельного участка, и наиболее вероятное изменение его стоимости. Поскольку использование сельскохозяйственных угодий на сегодняшний день достаточно рискованное в нечерноземной области, то в качестве ставки капитализации нами принята безрисковая ставка и величина премии за риск.

В настоящем отчете ставка капитализации была принята исходя из безрисковой ставки на дату оценки, т.е. наиболее надежная доходность, которую может получить инвестор на свой капитал при заданных периоде получения дохода и сумме инвестиции – как правило, это минимально возможная доходность.

В качестве безрисковой ставки Оценщик принял долгосрочную ставку (30 лет) кривой бескупонной доходности государственных облигаций (% годовых), которая составляет 7,88% http://www.cbr.ru/hd_base/zcyc_params/#highlight=%D0%B4%D0%BE%D1%85%D0%BE%D0%B4%D0%BD%D0%BE%D1%81%D1%82%D0%B8



Для объекта оценки по расчету оценщика для данного объекта оценки надбавка за риск составляет 6, 2857 % (см. табл. 4)

Таким образом, значение коэффициента капитализации составляет:

Кк = 7,88 % + 6, 2857% = 14,1657%, то есть 0,141657

Риск вложений (в %) определяется по расчету оценщика для каждого объекта следующим образом:

Таблица 13

№	Название риска	Степень риска в %									
		1	2	3	4	5	6	7	8	9	10
1	Природные и др. ЧС							+			
2	Инфляции					+					
3	Законодательный					+					
4	Ухуд. общей эк. ситуац.						+				
5	Бизнес – риск							+			
6	Риск управлен. Недвиж.						+				
7	Физические параметры								+		
	Количество наблюдений					2	2	2	1		
	Взвешенный итог					10	12	14	8		
	Σ взвешенных итогов	44									
	Кол-во рисков	7									
	Ср. взвеш. значение риска	6,2857%									

1. Без пояснения.
2. Риск инфляции – рост арендной платы.
3. Законодательный риск влияет на операционные расходы
4. Изменение общего экономического состояния влияет на арендную плату.
5. Бизнес – риск отражает неопределенность получения дохода, вызванную характером бизнеса арендатора – влияет на доходы.
6. Риск управления недвижимостью – под управления недвижимостью понимается процесс принятия решений, направленных на сохранение вложенного капитала.
7. Физические параметры участка влияют на размер получаемого чистого дохода.

Цм2.з.у. = Дчистый / Кк = 1,457984руб./м2 в год / 0,141657= 10,29 руб/м2.

Объекты оценки, представленные в таблице №14 не находятся в операционной аренде. В дальнейшем планируется их сдача в операционную аренду.

Таблица 14

Кадастровый №	Ближайший н.п.	Площадь, кв.м.
50:27:0020806:271	Сынково	530 456
50:27:0030650:245	Никулино	145 807
50:27:002:0806: 425	Сынково	177 285

Справедливая стоимость 1 кв.м. для них составляет:9,99 руб./кв.м.

Объекты оценки , представленные в таблице №15 находятся в операционной аренде.

Согласно договору аренды недвижимого имущества №05-10-18-2 от 10 октября 2018 года, обязанностью арендатора является оплата земельного налога, проведение работ соответствующего разрешенному использованию земельного участка и оплата арендной платы в соответствии с договором (см. приложение).

Таблица 15

Кадастровый №	Ближайший н.п.	Площадь, кв.м.
50:27:0020631:36	Сертякино	79 349
50:27:0020631:40	Сертякино	239 913
50:27:0020611:48	Сертякино	577 644

50:27:0020611:52	Сертякино	336 631
50:27:0020611:229	Сертякино	46 227
50:27:0020611:232	Сертякино	75 095
50:27:0020611:233	Сертякино	40 000
50:27:0020611:234	Сертякино	35 018
50:27:0030650:237	Никулино	114 932
50:27:0030650:243	Никулино	46 946
50:27:0030650:244	Никулино	142 176
50:27:0000000:458	Валищево	293998
50:27:0030703:45	Алтухово	39 260
50:27:0020631:35	Сертякино	23 391
50:27:0020806:259	Слащево	295 620
50:27:0020806:260	Слащево	203 568
50:27:0020631:38	Сертякино	38 796

Справедливая стоимость объектов оценки должна быть скорректирована с учетом операционной аренды.

Поправка рассчитывается, путем капитализация доходов получаемых от платежей по договору операционной аренды и налогов на землю, которые оплачивает арендатор (согласно договору операционной аренды) за оставшийся период действия договора.

Поправка рассчитывается, путем капитализация доходов получаемых от платежей по договору операционной аренды и налогов на землю, которые оплачивает арендатор(согласно договору операционной аренды) за оставшийся период действия договора.

Согласно договору операционной аренды, арендная ставка 1 кв.м. за 1 месяц составит:0,017 руб./кв.м../месяц без учета НДС.

Налог на оцениваемый земельный участок составляет 0,3% от кадастровой стоимости. Согласно данным публичной кадастровой карты стоимость одного кв.м., оцениваемых объектов составляет: 6,18 рубль за кв.м.. Налог на землю за одну сотку составит:0,3%*6,18 руб./кв.м.= 0,01854руб./сот. За 12 месяцев.

Налог на землю за 1 месяц составит: 0,001545 руб./кв.м..

Стоимость за 1 месяцев составляет: 0,017 руб./кв.м./месяц +0,001545 руб./кв.м./месяц =0,018545руб./кв.м../месяц.

С даты оценки договор операционной аренды действует 0 месяцев.

Корректировка на операционную аренду равна 0

Расчетная величина справедливой стоимости 1 кв.м с учетом операционной аренды составляет:10,29 руб./кв+0 руб./кв.м=10,29 руб./кв.м.

Объекты оценки , представленные в таблице №16 находятся в операционной аренде. Согласно договору аренды недвижимого имущества №02-07-19-1 от 24 июля 2019 года, обязанностью арендатора является оплата земельного налога, проведение работ соответствующего разрешенному использованию земельного участка и оплата арендной платы в соответствии с договором (см. приложение).

Таблица 16

Кадастровый №	Ближайший н.п.	Площадь, кв.м.
50:27:0030650:238	Никулино	168 070
50:27:0030650:241	Никулино	387 309
50:27:0020631:41	Сертякино	187 902

Справедливая стоимость объектов оценки должна быть скорректирована с учетом операционной аренды.

Поправка рассчитывается, путем капитализация доходов получаемых от платежей по договору операционной аренды и налогов на землю, которые оплачивает арендатор (согласно договору операционной аренды) за оставшийся период действия договора.

Согласно договору операционной аренды, арендная ставка 1 кв.м. за 11 месяцев составляет: 79,75 рублей., без учета НДС.

За 1 месяц арендная ставка составит:7,25 руб./кв.м../месяц

Налог на оцениваемый земельный участок составляет 0,3% от кадастровой стоимости. Согласно данным публичной кадастровой карты стоимость одного кв. м., оцениваемых объектов составляет: 6,18 рубль за кв.м.. Налог на землю за одну сотку составит:0,3%*6,18 руб./кв.м.= 0,01854руб./сот. За 12 месяцев.

Налог на землю за 1 месяц составит: 0,001545 руб./кв.м..Стоимость за один месяц составляет: 7,25 руб./кв.м. + 0,001545 руб./кв.м..= 7,25001545руб./кв.м..

С даты оценки договор операционной аренды действует 9месяцев.

Корректировка на операционную аренду рассчитывалась путем получения будущей стоимости получаемых арендных платежей и налогов.

В качетсве ставки дисконтирования бралась ключевая ставка Цб http://www.cbr.ru/

Она составляет :7,25%

Отсюда получаем, что корректировка равняется (7,25001545*9)*(1+7,25%*9/12)^(9/12)= 67,89 рублей за кв..м

Расчетная величина справедливой стоимости 1 кв.м с учетом операционной аренды составляет:67,89 руб./кв+10,29 руб./кв.м=78,18 руб./кв.м.

Сдаваемая площадь земельного участка с кадастровым номером: 50:27:0030650:238 согласно договора составляет:3119 кв.м. Общая площадь: 168 070 кв.м.

Справедливая стоимость площади с учетом операционной аренды составляет:3119 кв.м.*78,18 руб./кв.м.= 243 843,42рублей

Оставшаяся площадь составляет:164 951 кв.м

Справедливая стоимость оставшейся части земельного участка: 164 951 кв.м.*10,29 руб./кв.м.= 1 697 345,79рублей

Справедливая стоимость земельного участка общей площадью 168 070 кв.м. составляет: 1 697 345,79рублей+243 843,42рублей=1 941 189,21рублей

Сдаваемая площадь земельного участка с кадастровым номером: 50:27:0030650:241 согласно договора составляет:902 кв.м.Общая площадь: 387 309 кв.м.

Справедливая стоимость площади с учетом операционной аренды составляет:902 кв.м.* 78,18 руб./кв.м.= 70 518,36рублей

Оставшаяся площадь составляет:386 407 кв.м

Справедливая стоимость оставшейся части земельного участка: 386 407 кв.м.*10,29 руб./кв.м.= 3 976 128,03рублей

Справедливая стоимость земельного участка общей площадью 387 309 кв.м. составляет: 70 518,36рублей+3 976 128,03рублей=4 046 646,39рублей

Сдаваемая площадь земельного участка с кадастровым номером: 50:27:0020631:41 согласно договора составляет:28 622 кв.м.Общая площадь: 187 902 кв.м.

Справедливая стоимость площади с учетом операционной аренды составляет:28 622 кв.м.* 78,18 руб./кв.м.= 2 237 667,96рублей

Оставшаяся площадь составляет:159 280 кв.м

Справедливая стоимость оставшейся части земельного участка: 159 280 кв.м.*10,29 руб./кв.м.= 1 638 991,2рублей

Справедливая стоимость земельного участка общей площадью 387 309 кв.м. составляет: 2 237 667,96 рублей+1 638 991,2рублей=3 876 659,16 рублей

Объект оценки , представленный в таблице №17 находится в операционной аренде. Согласно договору аренды земельного участка №13-11-18-1 от 03 декабря 2018 года, обязанностью арендатора является оплата земельного налога, проведение работ соответствующего разрешенному использованию земельного участка и оплата арендной платы в соответствии с договором (см. приложение).

Таблица 17

Кадастровый №	Ближайший н.п.	Площадь, кв.м.
50:27:0020806:327	Бережки	427 587

Справедливая стоимость объектов оценки должна быть скорректирована с учетом операционной аренды.

Поправка рассчитывается, путем капитализация доходов получаемых от платежей по договору операционной аренды и налогов на землю, которые оплачивает арендатор (согласно договору операционной аренды) за оставшийся период действия договора.

Согласно договору операционной аренды, арендная ставка 1 кв.м. за 1 месяц составляет: 0,0018 рублей., без учета НДС.

Налог на оцениваемый земельный участок составляет 0,3% от кадастровой стоимости. Согласно данным публичной кадастровой карты стоимость одного кв.м., оцениваемых объектов составляет: 6,18 рубль за кв.м.. Налог на землю за одну сотку составит:0,3%*6,18 руб./кв.м.=0,01854 руб./сот. За 12 месяцев.

Налог на землю за 1 месяц составит: 0,001545 руб./кв.м..

Стоимость за один месяц составляет: 0,0018 руб./кв.м. + 0,001545 руб./кв.м..=0,0033 руб./кв.м..

С даты оценки договор операционной аренды действует 2 месяца.

Корректировка на операционную аренду рассчитывалась путем получения будущей стоимости получаемых арендных платежей и налогов.

В качетсве ставки дисконтирования бралась ключевая ставка Цб http://www.cbr.ru/

Она составляет :7,25%

Отсюда получаем, что корректировка равняется (0,0033 *2)*(1+7,25%*2/12)^(2/12)= 0,01 рублей за кв..м

Расчетная величина справедливой стоимости 1 кв.м с учетом операционной аренды составляет:10,29 руб./кв+0,01 руб./кв.м=10,30 руб./кв.м.

Справедливая стоимость каждого земельного участка

Исходя из полученной стоимости одного квадратного метра, рассчитывается стоимость участков путем перемножения площади участка на данную стоимость.

Итоговая справедливая стоимость объекта в целом, округленно составила: 50 100 000рублей

В том числе:

Таблица 18

1	2	3	4	5=4*3	6=5 округленно
Кадастровый №	Ближайший н.п.	Площадь, кв.м.	Стоимость одного квадратного метра, рубли	Справедливая стоимость земельного участка, без учета НДС, руб.	Справедливая стоимость земельного участка, без учета НДС, округленно, руб.
50:27:0020631:35	Сертякино	23 391	10,29	240 693,39	241 000
50:27:0030650:238	Никулино	168 070	-	1 941 189,21	1 940 000
50:27:0030650:241	Никулино	387 309	-	4 046 646,39	4 047 000
50:27:0030650:243	Никулино	46 946	10,29	483 074,34	483 000
50:27:0030650:244	Никулино	142 176	10,29	1 462 991,04	1 463 000
50:27:0030650:245	Никулино	145 807	10,29	1 500 354,03	1 500 000
50:27:0000000:458	Валищево	293998	10,29	3 025 239,42	3 025 000
50:27:0020806:327	Бережки	427 587	10,30	4 404 146,10	4 404 000
50:27:0030703:45	Алтухово	39 260	10,29	403 985,40	404 000
50:27:0020631:36	Сертякино	79 349	10,29	816 501,21	817 000

50:27:0020631:38	Сертякино	38 796	10,29	399 210,84	399 000
50:27:0020631:40	Сертякино	239 913	10,29	2 468 704,77	2 469 000
50:27:0020631:41	Сертякино	187 902	-	3 876 659,16	3 877 000
50:27:0020611:48	Сертякино	577 644	10,29	5 943 956,76	5 944 000
50:27:0020611:52	Сертякино	336 631	10,29	3 463 932,99	3 464 000
50:27:0020611:229	Сертякино	46 227	10,29	475 675,83	476 000
50:27:0020611:232	Сертякино	75 095	10,29	772 727,55	773 000
50:27:0020611:233	Сертякино	40 000	10,29	411 600,00	412 000
50:27:0020611:234	Сертякино	35 018	10,29	360 335,22	360 000
50:27:0030650:237	Никулино	114 932	10,29	1 182 650,28	1 183 000
50:27:0020806:259	Слащево	295620	10,29	3 041 929,80	3 042 000
50:27:0020806:260	Слащево	203568	10,29	2 094 714,72	2 095 000
50:27:0020806:271	Сынково	530456	10,29	5 458 392,24	5 458 000
50:27:002:0806:425	Сынково	177285	10,29	1 824 262,65	1 824 000
Итого				50 099 573,34	50 100 000

5. СОГЛАСОВАНИЕ РЕЗУЛЬТАТОВ

Результаты расчетов справедливой стоимости Объекта оценки по трем подходам указаны в Таблице19

Таблица 19

Подходы:	Справедливая стоимость, руб.
Затратный подход	Не применялся
Сравнительный подход	Не применялся
Доходный подход	50 100 000

Заключительным этапом определения справедливой стоимости оцениваемого объекта является итоговое согласование стоимостных показателей, полученных при помощи использованных подходов оценки. Целью сведения результатов является определение наиболее вероятной стоимости оцениваемых объектов на дату оценки через взвешивание преимуществ и недостатков проведенных расчетов. Выбор итоговых значений весовых коэффициентов для рассматриваемых методов осуществлялся на основе реализации техники метода анализа иерархий[2]. Были рассмотрены следующие факторы, влияющие на результаты, полученные разными подходами:

учет влияния текущей рыночной ситуации на дату оценки;

наличие необходимой информации для реализации метода;

достоверность имеющейся информации;

учет специфических особенностей объекта оценки;

учет влияния возможных рисков при определении стоимости;

отражение тенденции развития рыночной ситуации.

На первом уровне расположены основные факторы, определяющие достоверность результата оценки:

Таблица 20

	Показатели	1	2	3	4	5	6	Вектор приоритета
1	учет влияния текущей рыночной ситуации на дату оценки	1,000	1,000	1,000	1,000	1,000	1,000	0,16667
2	наличие необходимой информации для реализации метода	1,000	1,000	1,000	1,000	1,000	1,000	0,16667
3	достоверность имеющейся информации	1,000	1,000	1,000	1,000	1,000	1,000	0,16667
4	учет специфических особенностей объекта оценки	1,000	1,000	1,000	1,000	1,000	1,000	0,16667
5	учет влияния возможных рисков при определении стоимости	1,000	1,000	1,000	1,000	1,000	1,000	0,16667
6	отражение тенденции развития рыночной ситуации	1,000	1,000	1,000	1,000	1,000	1,000	0,16667

Было принято допущение о равенстве вклада в процесс принятия решения всех вышеперечисленных факторов. При оценке каждого используемого подхода по анализируемым факторам был поставлен вопрос: насколько хорошо данный метод учитывает данный фактор

[2] Расчет проводился с использованием программы "Анализ иерархий" НИЦ "Нейросплав".

при оценке конкретного объекта. Весовые параметры, характеризующие степень учета данного фактора при реализации, каждого из подходов, приведены в следующей Таблице 21:

Таблица 21

№ п/п	Наименование фактора	Вес фактора	Сравнит. подход	Доходный подход	Затратный подход
1	Учет влияния текущей рыночной ситуации на дату оценки объекта	16,67%	00,00%	100,00%	00,00%
2	Наличие информации, необходимой для реализации подхода	16,67%	00,00%	100,00%	00,00%
3	Достоверность используемой информации при реализации подхода	16,67%	00,00%	100,00%	00,00%
4	Учет специфических особенностей объекта оценки	16,67%	00,00%	100,00%	00,00%
5	Учет влияния возможных рисков при определении стоимости	16,67%	00,00%	100,00%	00,00%
6	Отражение тенденции развития рыночной ситуации	16,67%	00,00%	100,00%	00,00%
Результирующий вектор приоритетов		100%	00,00%	100,00%	00,00%

Таким образом, при согласовании полученных результатов применены следующие весовые коэффициенты:

Таблица 22

Подходы.	Результирующий вектор приоритетов
Сравнительный подход	Не применялся
Доходный подход	1
Затратный подход	Не применялся

Проведенные расчеты получены, исходя из функционального использования земельного участка сельскохозяйственного назначения, как пастбище, рыночная стоимость земельного участка составляет:

50 100 000

(Пятьдесят миллионов сто тысяч) рублей, без учета НДС[3]

В том числе:

№, п/п	Кадастровый №	Ближайший н.п.	Площадь, кв.м.	Справедливая стоимость земельного участка, округленно, руб.
1	50:27:0020631:35	Сертякино	23 391	241 000
2	50:27:0030650:238	Никулино	168 070	1 940 000
3	50:27:0030650:241	Никулино	387 309	4 047 000
4	50:27:0030650:243	Никулино	46 946	483 000
5	50:27:0030650:244	Никулино	142 176	1 463 000
6	50:27:0030650:245	Никулино	145 807	1 500 000
7	50:27:0000000:458	Валищево	293998	3 025 000
8	50:27:0020806:327	Бережки	427 587	4 404 000
9	50:27:0030703:45	Алтухово	39 260	404 000
10	50:27:0020631:36	Сертякино	79 349	817 000
11	50:27:0020631:38	Сертякино	38 796	399 000

[3] НДС не облагается пп. 6 п. 2 ст. 146 НК РФ

12	50:27:0020631:40	Сертякино	239 913	2 469 000
13	50:27:0020631:41	Сертякино	187 902	3 877 000
14	50:27:0020611:48	Сертякино	577 644	5 944 000
15	50:27:0020611:52	Сертякино	336 631	3 464 000
16	50:27:0020611:229	Сертякино	46 227	476 000
17	50:27:0020611:232	Сертякино	75 095	773 000
18	50:27:0020611:233	Сертякино	40 000	412 000
19	50:27:0020611:234	Сертякино	35 018	360 000
20	50:27:0030650:237	Никулино	114 932	1 183 000
21	50:27:0020806:259	Слащево	295620	3 042 000
22	50:27:0020806:260	Слащево	203568	2 095 000
23	50:27:0020806:271	Сынково	530456	5 458 000
24	50:27:002:0806: 425	Сынково	177285	1 824 000
Итого				50 100 000

В конце мы хотим сделать замечание, что сделанный нами вывод о стоимости права собственности оцениваемого объекта основан на предположениях и условиях, оговоренных в отчете. Однако необходимо принять во внимание, что цена, установленная в случае реальной сделки, может отличаться от оценочной стоимости права собственности, определенной нами, вследствие таких факторов, как мотивы сторон, умение сторон вести переговоры, условия сделки (например, финансовые) и иные факторы, непосредственно относящиеся к особенностям конкретной сделки. Наша оценка не учитывала этих и других подобных факторов изменения цены.

Во исполнение п.30 ФСО №7, утвержденного Приказом Министерства экономического развития и торговли РФ (Минэкономразвития России) №611 от 25 сентября 2014 года «Об утверждении Федерального стандарта Оценки «Оценка недвижимости» (ФСО №7)», по мнению оценщика, итоговая справедливая стоимость объекта оценки, определенная в рамках настоящего отчета, может находиться в границах интервала +/- 20% от итоговой справедливой стоимости.

6. СПИСОК ИСПОЛЬЗОВАННЫХ ИСТОЧНИКОВ

6.1 НОРМАТИВНЫЕ ДОКУМЕНТЫ

1. Гражданский кодекс РФ. Ч. I // Федеральный закон № 51-ФЗ от 30.11.1994 г.
2. Гражданский кодекс РФ. Ч. II // Федеральный закон № 15-ФЗ от 26.01.1996 г.
3. Федеральный закон Российской Федерации «Об оценочной деятельности в Российской Федерации» от 29 июля .1998 г., №135-ФЗ в редакции Федерального закона Российской Федерации от 03.08.2018 г. №312-ФЗ.
4. Федеральный закон Российской Федерации «О внесении изменений в Федеральный закон «Об оценочной деятельности в Российской Федерации»» от 29 июля 2006 г. №157-ФЗ.
5. Федеральный стандарт оценки «Общие понятия оценки, подходы и требования к проведению оценки (ФСО №1) (утв. приказом Минэкономразвития РФ от 20 мая 2015 г. №297).
6. Федеральный стандарт оценки «Цель оценки и виды стоимости» (ФСО №2) (утв. приказом Минэкономразвития РФ от 20 мая 2015г. №298).
7. Федеральный стандарт оценки «Требования к отчету об оценке» (ФСО №3) (утв. приказом Минэкономразвития РФ от 20 мая 2015 г. №299).
8. Международные стандарты оценки МСО 2007 Международного комитета по стандартам оценки (МКСО).

6.2 СПРАВОЧНАЯ ЛИТЕРАТУРА И ИНФОРМАЦИОННЫЕ ИСТОЧНИКИ

1. Информационно-аналитический бюллетень рынка недвижимости “RWAY” выпускаемый совместно с Москомземом при участии Комитета по собственности, приватизации и хозяйственной деятельности Государственной Думы РФ;
2. Internet–ресурсы (www.izrukvruki.ru, www.kdo.ru, www.domailudi.ru, www.appartment.ru, www.mian.ru, www.miel.ru, www.foreman.ru, www.km.ru/estate, www.astet.ru, www.akp.ru, www.valnet.ru, www.appriser.ru, www.rway.ru и др.).

6.3 МЕТОДИЧЕСКАЯ ЛИТЕРАТУРА

1. Грибовский С.В. Оценка доходной недвижимости. – СПб.: ПИТЕР, 2001. – 336 с.
2. Оценка объектов недвижимости: теоретические и практические аспекты / Под ред. В.В. Григорьева. - М.: ИНФРА-М, 1997. Учебное пособие. Одобрено и рекомендовано к изданию учебно-методическим советом Госкомимущества РФ.
3. Оценка недвижимости: Учебник/ Под ред. А.Г. Грязновой, М.А. Федотовой – М.: Финансы и статистика, 2002.
4. Оценка рыночной стоимости недвижимости: Учеб. И практ. Пособие/Под ред. В.Н. Зарубина, В.М. Рутгайзера. – М.: Дело, 1998.
5. Тарасевич Е.И. Оценка недвижимости. СПб.: СПбГТУ, 1997. – 442 с.
6. Фридман Д,, Ордуей Н Анализ и оценка приносящей доход недвижимости: Пер. с англ. – М.: Дело Лтд, 1995. – 461 с.
7. Харисон Генри С. Оценка недвижимости: Пер. с англ. – М.: РИО Мособлупрполиграфиздата, 1994. – 231 с.

7. ИСПОЛЬЗУЕМАЯ ТЕРМИНОЛОГИЯ

Справедливая стоимость, понятие которой дано в Международном стандарте финансовой отчетности (IFRS 13) «Оценка справедливой стоимости» (ред. от 27.06.2016) (введен в действие на территории Российской Федерации Приказом Минфина России от 28.12.2015 N 217н)): это цена, которая может быть получена при продаже актива или уплачена при передаче обязательства при проведении операции на добровольной основе на основном (или наиболее выгодном) рынке на дату оценки в текущих рыночных условиях (то есть выходная цена) независимо от того, является ли такая цена непосредственно наблюдаемой или рассчитывается с использованием другого метода оценки.

В соответствии с ФСО-1, ФСО-2, ФСО-7 и Федеральным законом от 29 июля 1998 г. № 135-ФЗ «Об оценочной деятельности в Российской Федерации»в настоящем отчёте применяются следующие термины и определения:

1. **Объект оценки** – объект гражданских прав, в отношении которого законодательством Российской Федерации установлена возможность его участия в гражданском обороте.
2. **Цена** – это денежная сумма, запрашиваемая, предлагаемая или уплачиваемая участниками в результате совершенной или предполагаемой сделки.
3. **Стоимость объекта оценки** – это наиболее вероятная расчётная величина, определённая на дату оценки в соответствии с выбранным видом стоимости.
4. **Итоговая величина стоимости –** стоимость объекта оценки, рассчитанная при использовании подходов к оценке и обоснованного оценщиком согласования (обобщения) результатов, полученных в рамках применения различных подходов к оценке.
5. **Подход к оценке** – это совокупность методов оценки, объединённых общей методологией. Метод проведения оценки объекта оценки – это последовательность процедур, позволяющая на основе существенной для данного метода информации определить стоимость объекта оценки в рамках одного из подходов к оценке.
6. **Дата определения стоимости объекта оценки (дата проведения оценки, дата оценки)** – это дата, по состоянию на которую определена стоимость объекта оценки. Информация о событиях, произошедших после даты оценки, может быть использована для определения стоимости объекта оценки только для подтверждения тенденций, сложившихся на дату оценки, в том случае, когда такая информация соответствует сложившимся ожиданиям рынка на дату оценки.
7. **Допущение** – предположение, принимаемое как верное и касающееся фактов, условий или обстоятельств, связанных с объектом оценки или подходами к оценке, которые не требуют проверки оценщиком в процессе оценки.
8. **Объект-аналог** – объект, сходный объекту оценки по основным экономическим, материальным, техническим и другим характеристикам, определяющим его стоимость.
9. **Наиболее эффективное использование** – представляет собой такое использование недвижимости, которое максимизирует её продуктивность (соответствует её наибольшей стоимости) и которое физически возможно, юридически разрешено (на дату определения стоимости объекта оценки) и финансово оправдано.
10. **Рыночная стоимость**. При определении рыночной стоимости объекта оценки определяется наиболее вероятная цена, по которой объект оценки может быть отчуждён на дату оценки на открытом рынке в условиях конкуренции, когда стороны сделки действуют разумно, располагая всей необходимой информацией, а на величине цены сделки не отражаются какие-либо чрезвычайные обстоятельства, то есть когда:

- ✓ одна из сторон сделки не обязана отчуждать объект оценки, а другая сторона не обязана принимать исполнение;
- ✓ стороны сделки хорошо осведомлены о предмете сделки и действуют в своих интересах;
- ✓ объект оценки представлен на открытом рынке посредством публичной оферты, типичной для аналогичных объекта оценки;

- ✓ цена сделки представляет собой разумное вознаграждение за объект оценки и принуждения к совершению сделки в отношении сторон сделки с чьей-либо стороны не было;
- ✓ платёж за объект оценки выражен в денежной форме.

11. **Виды стоимости, отличные от рыночной стоимости:**

- ✓ инвестиционная стоимость;
- ✓ ликвидационная стоимость;
- ✓ кадастровая стоимость.

Инвестиционная стоимость– это стоимость объекта оценки для конкретного лица или группы лиц при установленных данным лицом (лицами) инвестиционных целях использования объекта оценки.

При определении *инвестиционной стоимости* в отличие от определения рыночной стоимости учёт возможности отчуждения по инвестиционной стоимости на открытом рынке не обязателен. Инвестиционная стоимость может использоваться для измерения эффективности инвестиций.

Ликвидационная стоимость– это расчётная величина, отражающая наиболее вероятную цену, по которой данный объект оценки может быть отчуждён за срок экспозиции объекта оценки, меньший типичного срока экспозиции для рыночных условий, в условиях, когда продавец вынужден совершить сделку по отчуждению имущества.

При определении *ликвидационной стоимости* в отличие от определения рыночной стоимости учитывается влияние чрезвычайных обстоятельств, вынуждающих продавца продавать объект оценки на условиях, не соответствующих рыночным.

Под *кадастровой стоимостью* понимается стоимость, установленная в результате проведения государственной кадастровой оценки или в результате рассмотрения споров о результатах определения кадастровой стоимости.

При определении *кадастровой стоимости* объекта оценки определяется методами массовой оценки рыночная стоимость, установленная и утверждённая в соответствии с законодательством, регулирующим проведение кадастровой оценки.

Кадастровая стоимость объекта недвижимости определяется для целей, предусмотренных законодательством Российской Федерации, в том числе для целей налогообложения, на основе рыночной информации и иной информации, связанной с экономическими характеристиками использования объекта недвижимости, без учёта иных, кроме права собственности, имущественных прав на данный объект недвижимости.

12. **Подходы к оценке (ФСО-1 раздел III):**

- ✓ *Сравнительный подход*–совокупность методов оценки, основанных на получении стоимости объекта оценки путём сравнения оцениваемого объекта с объектами-аналогами. Сравнительный подход рекомендуется применять, когда доступна достоверная и достаточная для анализа информация о ценах и характеристиках объектов-аналогов. При этом могут применяться как цены совершенных сделок, так и цены предложений.В рамках сравнительного подхода применяются различные методы, основанные как на прямом сопоставлении оцениваемого объекта и объектов-аналогов, так и методы, основанные на анализе статистических данных и информации о рынке объекта оценки.
- ✓ *Доходный подход*–совокупность методов оценки, основанных на определении ожидаемых доходов от использования объекта оценки. Доходный подход рекомендуется применять, когда существует достоверная информация, позволяющая прогнозировать будущие доходы, которые объект оценки способен приносить, а также связанные с объектом оценки расходы. В рамках доходного подхода применяются различные методы, основанные на дисконтировании денежных потоков и капитализации дохода.
- ✓ *Затратный подход*–совокупность методов оценки стоимости объекта оценки, основанных на определении затрат, необходимых для приобретения, воспроизводства либо замещения объекта оценки с учётом износа и устареваний. Затратный подход преимущественно применяется в тех случаях, когда существует достоверная информация, позволяющая определить затраты на приобретение, воспроизводство либо замещение объекта оценки. В

рамках затратного подхода применяются различные методы, основанные на определении затрат на создание точной копии объекта оценки или объекта, имеющего аналогичные полезные свойства. Критерии признания объекта точной копией объекта оценки или объектом, имеющим сопоставимые полезные свойства, определяются федеральными стандартами оценки, устанавливающими требования к проведению оценки отдельных видов объектов оценки и (или) для специальных целей.

Согласно ст. 130 Гражданского Кодекса к недвижимому имуществу относится - *земельные участки, участки недр, обособленные водные объекты и все, что прочно связано с землёй, то есть объекты, перемещение которых без несоразмерного ущерба их назначению невозможно, в том числе леса, многолетние насаждения, здания, сооружения.*

В соответствии с Федеральным стандартом оценки № 3 от 20.05.2015 г. «Требования к отчёту об оценке», при составлении отчёта об оценке оценщик должен придерживаться следующих принципов:

- ✓ в отчёте должна быть изложена информация, существенная с точки зрения оценщика для определения стоимости объекта оценки;
- ✓ информация, приведённая в отчёте об оценке, существенным образом влияющая на стоимость объекта оценки, должна быть подтверждена;
- ✓ содержание отчёта об оценке не должно вводить в заблуждение заказчика оценки и иных заинтересованных лиц (пользователи отчёта об оценке), а также не должно допускать неоднозначного толкования полученных результатов.

Приложение

Данные для расчета стоимости земельного участка доходным подходом (методом капитализации)

Стр. 391

Источник определения доли земельного участка

Практическое исследование по данному вопросу было опубликовано журнале «Вопросы оценки» №2 2003г. Л.А.Лейфером и др. в статье «Доля земли в общей стоимости единого объекта недвижимости», основные положения которой приведены ниже. Для исследования использовались материалы банка данных по жилой и коммерческой недвижимости Нижнего Новгорода. В соответствии с принятой структурой территория города была разбита на оценочные зоны, в пределах которых цены на одинаковые объекты недвижимости можно считать одинаковыми (различие статистически незначимо). Как показали исследования, значения наиболее вероятной доли земли в стоимости единого объекта недвижимости в различных зонах сильно различаются. Отсюда следует, что использование для оценки земли данных коэффициентов, полученных по усредненным данным в масштабе города, неизбежно приведет к недопустимой погрешности. Анализ данных показал, что оценочные зоны могут быть объединены в ареалы, в пределах которых расхождение значений мультипликаторов можно считать статистически незначимым. Эти территории объединяют зоны, которые могут находиться в достаточном отдалении друг от друга, но являются подобными с точки зрения градостроительных признаков. Проведенные в Нижнем Новгороде следования позволили выделить следующие территории, в пределах которых значение наиболее вероятной доли земли в стоимости единого объекта недвижимости имеет вариацию, не превышающую 10%.

Ареал 1. Политический и культурный центр города (наиболее престижная часть города): 0,5-0,6.

Ареал 2. Районы, близко расположенные к центру города и коммерческим зонам: 0,4-0,5.

Ареал 3. Центры административных районов города: 0,4.

Ареал 4. Промышленные районы: 0,3-0,35.

Ареал 5. Спальные районы: 0,45-0,5.

Ареал 6. Окраины города: 0,25-0,35.

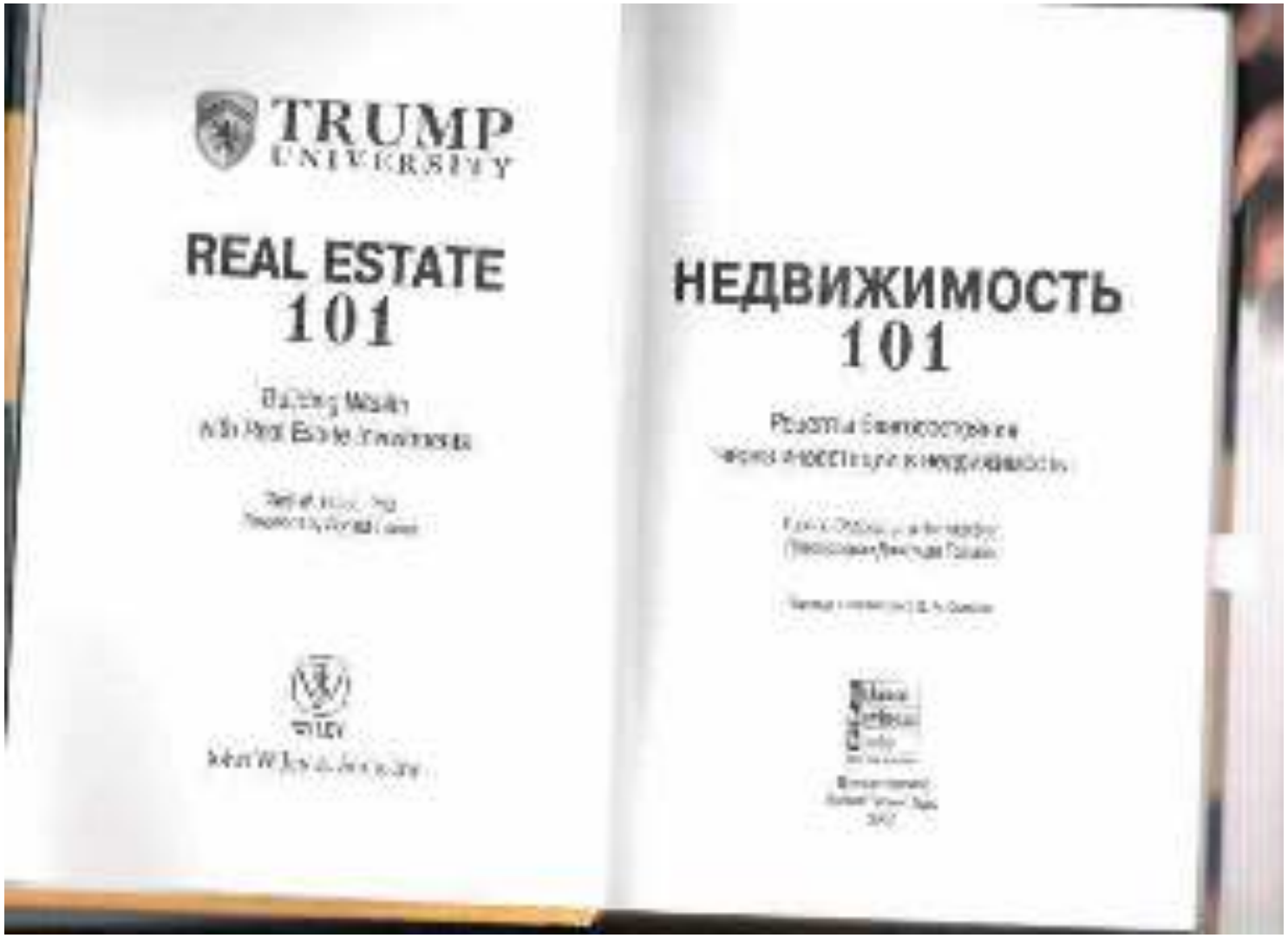
TRUMP
UNIVERSITY
REAL ESTATE
101
WILEY
НЕДВИЖИМОСТЬ
101

ПРИЛОЖЕНИЕ 1.

КОПИИ ДОКУМЕНТОВ, ПОДТВЕРЖДАЮЩИХ ПРАВОМОЧИЕ ПРОВЕДЕНИЯ ОЦЕНКИ

ОБЩЕРОССИЙСКАЯ ОБЩЕСТВЕННАЯ ОРГАНИЗАЦИЯ
„РОССИЙСКОЕ ОБЩЕСТВО ОЦЕНЩИКОВ"

СВИДЕТЕЛЬСТВО

ДИПЛОМ

Абсолют Страхование

ПОЛИС № 822-073-00324319

страхования ответственности перевозчика

Страхователь	[illegible]
Адрес местонахождения	г. Москва, проезд Рябиновый, д.15, кв.22
Общая страховая сумма	26 500 000 (Двадцать шестьдесят пять рублей)
Лимит возмещения по одному страховому случаю	26 500 000 (Двадцать шестьдесят пять рублей)
Франшиза	нет франшизы
Страховая премия	15 305 (Пятнадцать тысяч триста пять рублей)
Порядок уплаты страховой премии	[illegible]
Срок действия договора страхования	с «21» апреля 2017 г. по «20» апреля 2018 г.
Объект страхования	[illegible]
Страховой случай	[illegible]

Страхователь
ООО «Абсолют Страхование»
[illegible]

Страхователь
[illegible]

КВАЛИФИКАЦИОННЫЙ АТТЕСТАТ
В ОБЛАСТИ ОЦЕНОЧНОЙ ДЕЯТЕЛЬНОСТИ

№ [illegible] 18 сентября 2017 г.

[illegible]

«Оценка недвижимости»

выдан Светлову Ивану Ивановичу

[illegible]

18 сентября 2017 г. № 8

Председатель [illegible] А.С. [illegible]

[illegible] 18 сентября 2020 г.

ПРИЛОЖЕНИЕ №2 КОПИИ ДОКУМЕНТОВ, ПРЕДОСТАВЛЕННЫХ ЗАКАЗЧИКОМ

РОССИЙСКАЯ ФЕДЕРАЦИЯ

СВИДЕТЕЛЬСТВО О ГОСУДАРСТВЕННОЙ РЕГИСТРАЦИИ ПРАВА

РОССИЙСКАЯ ФЕДЕРАЦИЯ

СВИДЕТЕЛЬСТВО О ГОСУДАРСТВЕННОЙ РЕГИСТРАЦИИ ПРАВА

РОССИЙСКАЯ ФЕДЕРАЦИЯ

СВИДЕТЕЛЬСТВО О ГОСУДАРСТВЕННОЙ РЕГИСТРАЦИИ ПРАВА

РОССИЙСКАЯ ФЕДЕРАЦИЯ

СВИДЕТЕЛЬСТВО О ГОСУДАРСТВЕННОЙ РЕГИСТРАЦИИ ПРАВА

РОССИЙСКАЯ ФЕДЕРАЦИЯ

СВИДЕТЕЛЬСТВО О ГОСУДАРСТВЕННОЙ РЕГИСТРАЦИИ ПРАВА

РОССИЙСКАЯ ФЕДЕРАЦИЯ

СВИДЕТЕЛЬСТВО О ГОСУДАРСТВЕННОЙ РЕГИСТРАЦИИ ПРАВА

РОССИЙСКАЯ ФЕДЕРАЦИЯ

СВИДЕТЕЛЬСТВО О ГОСУДАРСТВЕННОЙ РЕГИСТРАЦИИ ПРАВА

РОССИЙСКАЯ ФЕДЕРАЦИЯ

СВИДЕТЕЛЬСТВО О ГОСУДАРСТВЕННОЙ РЕГИСТРАЦИИ ПРАВА

РОССИЙСКАЯ ФЕДЕРАЦИЯ

СВИДЕТЕЛЬСТВО О ГОСУДАРСТВЕННОЙ РЕГИСТРАЦИИ ПРАВА

РОССИЙСКАЯ ФЕДЕРАЦИЯ

СВИДЕТЕЛЬСТВО О ГОСУДАРСТВЕННОЙ РЕГИСТРАЦИИ ПРАВА

РОССИЙСКАЯ ФЕДЕРАЦИЯ

СВИДЕТЕЛЬСТВО О ГОСУДАРСТВЕННОЙ РЕГИСТРАЦИИ ПРАВА

РОССИЙСКАЯ ФЕДЕРАЦИЯ

СВИДЕТЕЛЬСТВО О ГОСУДАРСТВЕННОЙ РЕГИСТРАЦИИ ПРАВА

РОССИЙСКАЯ ФЕДЕРАЦИЯ

СВИДЕТЕЛЬСТВО О ГОСУДАРСТВЕННОЙ РЕГИСТРАЦИИ ПРАВА

РОССИЙСКАЯ ФЕДЕРАЦИЯ

СВИДЕТЕЛЬСТВО О ГОСУДАРСТВЕННОЙ РЕГИСТРАЦИИ ПРАВА

РОССИЙСКАЯ ФЕДЕРАЦИЯ

СВИДЕТЕЛЬСТВО О ГОСУДАРСТВЕННОЙ РЕГИСТРАЦИИ ПРАВА

РОССИЙСКАЯ ФЕДЕРАЦИЯ

СВИДЕТЕЛЬСТВО О ГОСУДАРСТВЕННОЙ РЕГИСТРАЦИИ ПРАВА

РОССИЙСКАЯ ФЕДЕРАЦИЯ

СВИДЕТЕЛЬСТВО О ГОСУДАРСТВЕННОЙ РЕГИСТРАЦИИ ПРАВА

РОССИЙСКАЯ ФЕДЕРАЦИЯ

СВИДЕТЕЛЬСТВО О ГОСУДАРСТВЕННОЙ РЕГИСТРАЦИИ ПРАВА

РОССИЙСКАЯ ФЕДЕРАЦИЯ

СВИДЕТЕЛЬСТВО О ГОСУДАРСТВЕННОЙ РЕГИСТРАЦИИ ПРАВА

РОССИЙСКАЯ ФЕДЕРАЦИЯ

СВИДЕТЕЛЬСТВО О ГОСУДАРСТВЕННОЙ РЕГИСТРАЦИИ ПРАВА

РОССИЙСКАЯ ФЕДЕРАЦИЯ

СВИДЕТЕЛЬСТВО О ГОСУДАРСТВЕННОЙ РЕГИСТРАЦИИ ПРАВА

РОССИЙСКАЯ ФЕДЕРАЦИЯ

СВИДЕТЕЛЬСТВО О ГОСУДАРСТВЕННОЙ РЕГИСТРАЦИИ ПРАВА

РОССИЙСКАЯ ФЕДЕРАЦИЯ

СВИДЕТЕЛЬСТВО О ГОСУДАРСТВЕННОЙ РЕГИСТРАЦИИ ПРАВА

РОССИЙСКАЯ ФЕДЕРАЦИЯ

СВИДЕТЕЛЬСТВО О ГОСУДАРСТВЕННОЙ РЕГИСТРАЦИИ ПРАВА

РОССИЙСКАЯ ФЕДЕРАЦИЯ

СВИДЕТЕЛЬСТВО О ГОСУДАРСТВЕННОЙ РЕГИСТРАЦИИ ПРАВА

РОССИЙСКАЯ ФЕДЕРАЦИЯ

СВИДЕТЕЛЬСТВО О ГОСУДАРСТВЕННОЙ РЕГИСТРАЦИИ ПРАВА

РОССИЙСКАЯ ФЕДЕРАЦИЯ

СВИДЕТЕЛЬСТВО О ГОСУДАРСТВЕННОЙ РЕГИСТРАЦИИ ПРАВА

РОССИЙСКАЯ ФЕДЕРАЦИЯ

СВИДЕТЕЛЬСТВО О ГОСУДАРСТВЕННОЙ РЕГИСТРАЦИИ ПРАВА

Договор № 05-3А18-3
аренды недвижимого имущества

Московская область — 05 декабря 2018 г.

Общество с ограниченной ответственностью «Управляющая компания «Прима Квантум» Д.У. Закрытого паевого инвестиционного фонда рыночных «Перспективы» под управлением Общества с ограниченной ответственностью «Управляющая компания «Прима Квантум», именуемое в дальнейшем «Арендодатель», в лице Генерального директора Кулика Дмитрия Станиславовича, действующего на основании Устава, с одной стороны,

Общество с ограниченной ответственностью «Агропромышленный комплекс «Покровский», именуемое в дальнейшем «Арендатор», в лице Генерального директора Бочкова Игоря Ивановича, действующего на основании Устава, с другой стороны,

по отдельности и вместе именуемые соответственно «Сторона» или «Стороны», заключили настоящий договор (далее именуемый «Договор») о нижеследующем:

1. ПРЕДМЕТ ДОГОВОРА

1.1. Арендодатель обязуется предоставить Арендатору за плату во временное владение и пользование недвижимое имущество согласно Приложению № 1 к настоящему Договору (далее именуемое по тексту – «Недвижимое имущество» или «Земельный участок»).

1.2. Земельный участок принадлежит на праве общей долевой собственности Закрытого паевого инвестиционного фонда рыночных «Перспективы» под управлением Общества с ограниченной ответственностью «Управляющая компания «Прима Квантум» на праве общей долевой собственности.

1.3. Срок аренды составляет 11 (Одиннадцать) календарных месяцев с момента передачи имущества по акту приема-передачи.

1.4. Недвижимое имущество предоставляется в целях использования в соответствии с целями разрешенного использования.

2. АРЕНДНАЯ ПЛАТА

2.1. Размер арендной платы составляет 215 179,37 (Двести пятнадцать тысяч сто семьдесят девять) рублей 37 копеек в месяц, в том числе НДС (18 %) 34 440,90 (Тридцать четыре тысячи четыреста сорок) рублей 90 копеек, до 01 января 2019 года равен арендной плате составляет 245 179,23 (Двести сорок пять тысяч сто семьдесят девять) рублей 23 копейки в месяц, в том числе НДС (18 %) 37 425,57 (Тридцать семь тысяч четыреста двадцать пять) рублей 57 копеек.

2.2. Арендная плата уплачивается Арендатором в течение обоих за 11 (Одиннадцать) календарных месяцев в виде единой суммы в течение 10 (Десяти) дней с момента подписания настоящего Договора путем перечисления денежных средств, указанных в п. 2.1 настоящего Договора, на расчетный счет Арендодателя.

2.3. Стороны договорились, что в случае изменения по требованию настоящего Договора размера арендной платы, указанной в п. 2.1. настоящего.

3. ПРАВА И ОБЯЗАННОСТИ СТОРОН

3.1. Арендодатель имеет право:

- вносить изменения в условия Договора в части изменения размера арендной платы;

- на изъятие арендованного Имущества – прекратить действие права на заключение нового договора аренды Недвижимого имущества по истечении 3 (трех) месяцев, в случае, если Арендатор нарушает условия настоящего Договора.

3.2. Арендодатель обязан:

- своевременно производить перерасчет арендной платы, установленной разделом 2 настоящего Договора;

- не допускать нарушения прав, передачи в субаренду и передачи имущества третьим лицам (посторонним лицам).

3.3. Арендатор имеет право:

- требовать досрочного расторжения Договора в случае, предусмотренном настоящим.

3.4. Арендатор обязан:

- вернуть Арендатору Недвижимое имущество, указанное в п. 1.1 настоящего Договора в течение 3 (трех) рабочих дней с момента подписания настоящего Договора.

- уплачивать арендную плату в порядке и на условиях, предусмотренных законодательством Российской Федерации.

3.5. Арендатор гарантирует, что не является учредителем ООО «УК «Прима Квантум» основным и единственным обществом управляющей ООО «УК «Прима Квантум», аффилированным и зависимым обществом ООО «УК «Прима Квантум», а также взаимосвязанным или Управляющим паевого инвестиционного фонда рыночных «Перспективы» под управлением Общества с ограниченной ответственностью «Управляющая компания «Прима Квантум».

4. ОТВЕТСТВЕННОСТЬ СТОРОН

[illegible]

5. РАССМОТРЕНИЕ СПОРОВ

[illegible]

6. РАСТОРЖЕНИЕ ДОГОВОРА

[illegible]

7. ПРОЧИЕ УСЛОВИЯ

[illegible]

8. АДРЕСА И РЕКВИЗИТЫ СТОРОН

Арендодатель: ООО «УК «Прогресс Инвест» – Д.У. ЗПИФ рентный «Перекресток»

[illegible]

Генеральный директор

Арендатор: ООО «АПК «Новоторжье»

[illegible]

Генеральный директор

Приложение № 1
к Договору аренды № [illegible]
от «[illegible]» [illegible] 20[illegible] г.

№ п/п	Кадастровый №	Площадь	Местоположение объекта, Описание местоположения объекта, Почтовый адрес ориентира объекта	Вид	НВП
1	[illegible]	[illegible]	[illegible]	[illegible]	[illegible]
2	[illegible]	[illegible]	[illegible]	[illegible]	[illegible]
3	[illegible]	[illegible]	[illegible]	[illegible]	[illegible]
4	[illegible]	[illegible]	[illegible]	[illegible]	[illegible]
5	[illegible]	[illegible]	[illegible]	[illegible]	[illegible]
6	[illegible]	[illegible]	[illegible]	[illegible]	[illegible]
7	[illegible]	[illegible]	[illegible]	[illegible]	[illegible]
8	[illegible]	[illegible]	[illegible]	[illegible]	[illegible]
9	[illegible]	[illegible]	[illegible]	[illegible]	[illegible]
10	[illegible]	[illegible]	[illegible]	[illegible]	[illegible]
11	[illegible]	[illegible]	[illegible]	[illegible]	[illegible]
12	[illegible]	[illegible]	[illegible]	[illegible]	[illegible]
13	[illegible]	[illegible]	[illegible]	[illegible]	[illegible]
14	[illegible]	[illegible]	[illegible]	[illegible]	[illegible]
15	[illegible]	[illegible]	[illegible]	[illegible]	[illegible]
16	[illegible]	[illegible]	[illegible]	[illegible]	[illegible]
17	[illegible]	[illegible]	[illegible]	[illegible]	[illegible]
18	[illegible]	[illegible]	[illegible]	[illegible]	[illegible]
19	[illegible]	[illegible]	[illegible]	[illegible]	[illegible]
20	[illegible]	[illegible]	[illegible]	[illegible]	[illegible]
21	[illegible]	[illegible]	[illegible]	[illegible]	[illegible]
22	[illegible]	[illegible]	[illegible]	[illegible]	[illegible]
23	[illegible]	[illegible]	[illegible]	[illegible]	[illegible]
24	[illegible]	[illegible]	[illegible]	[illegible]	[illegible]
25	[illegible]	[illegible]	[illegible]	[illegible]	[illegible]
26	[illegible]	[illegible]	[illegible]	[illegible]	[illegible]
27	[illegible]	[illegible]	[illegible]	[illegible]	[illegible]
28	[illegible]	[illegible]	[illegible]	[illegible]	[illegible]
29	[illegible]	[illegible]	[illegible]	[illegible]	[illegible]
30	[illegible]	[illegible]	[illegible]	[illegible]	[illegible]
31	[illegible]	[illegible]	[illegible]	[illegible]	[illegible]
32	[illegible]	[illegible]	[illegible]	[illegible]	[illegible]
33	[illegible]	[illegible]	[illegible]	[illegible]	[illegible]
34	[illegible]	[illegible]	[illegible]	[illegible]	[illegible]
35	[illegible]	[illegible]	[illegible]	[illegible]	[illegible]
36	[illegible]	[illegible]	[illegible]	[illegible]	[illegible]
37	[illegible]	[illegible]	[illegible]	[illegible]	[illegible]
38	[illegible]	[illegible]	[illegible]	[illegible]	[illegible]
39	[illegible]	[illegible]	[illegible]	[illegible]	[illegible]
40	[illegible]	[illegible]	[illegible]	[illegible]	[illegible]
41	[illegible]	[illegible]	[illegible]	[illegible]	[illegible]

[illegible]	[illegible]	[illegible]	[illegible]	[illegible]	[illegible]
[illegible]	[illegible]	[illegible]	[illegible]	[illegible]	[illegible]
[illegible]	[illegible]	[illegible]	[illegible]	[illegible]	[illegible]
[illegible]	[illegible]	[illegible]	[illegible]	[illegible]	[illegible]
[illegible]	[illegible]	[illegible]	[illegible]	[illegible]	[illegible]
[illegible]	[illegible]	[illegible]	[illegible]	[illegible]	[illegible]
[illegible]	[illegible]	[illegible]	[illegible]	[illegible]	[illegible]
[illegible]	[illegible]	[illegible]	[illegible]	[illegible]	[illegible]
[illegible]	[illegible]	[illegible]	[illegible]	[illegible]	[illegible]
[illegible]	[illegible]	[illegible]	[illegible]	[illegible]	[illegible]
[illegible]	[illegible]	[illegible]	[illegible]	[illegible]	[illegible]
[illegible]	[illegible]	[illegible]	[illegible]	[illegible]	[illegible]
[illegible]	[illegible]	[illegible]	[illegible]	[illegible]	[illegible]
[illegible]	[illegible]	[illegible]	[illegible]	[illegible]	[illegible]
[illegible]	[illegible]	[illegible]	[illegible]	[illegible]	[illegible]
[illegible]	[illegible]	[illegible]	[illegible]	[illegible]	[illegible]
[illegible]	[illegible]	[illegible]	[illegible]	[illegible]	[illegible]
[illegible]	[illegible]	[illegible]	[illegible]	[illegible]	[illegible]

ДОГОВОР № 01-07-19-1
аренды земельных участков

Московская область,
Солнечный район [illegible] «20» [illegible] 2019 года

Государственная компания «Российские автомобильные дороги», зарегистрированная 13 апреля 2009 года Главным управлением Министерства юстиции Российской Федерации по Москве, учетный номер № 77140[illegible], запись о государственной регистрации юридического лица в ЕГРЮЛ за основным государственным регистрационным номером (ОГРН) 1097847[illegible] 14 августа 2009 года, состоит на учете в ИФНС № 7 по г. Москве, ИНН 7717151180, КПП 770701001, осуществляющая свою деятельность на основании Федерального закона от 17 июня 2009 года № 145-ФЗ «О Государственной компании «Российские автомобильные дороги» и о внесении изменений в отдельные законодательные акты Российской Федерации», Устава и Положения «Арендатор», в лице директора Департамента земельных отношений и управления имуществом Государственной компании «Российские автомобильные дороги» Соколова Дмитрия Николаевича, действующего на основании доверенности от «29» ноября 2018 года № Д-1114054-9, с одной стороны, и

Общество с ограниченной ответственностью «Управляющая компания «Прагма Капитал» Д.У. Закрытым паевым инвестиционным фондом рентных «Первостепка» под управлением Общества с ограниченной ответственностью «Управляющая компания «Прагма Капитал», зарегистрированное 13.10.01 Межрайонной ИФНС № 46 по г. Москве за ОГРН 1027739409624, что подтверждается свидетельством серии 77 № 008[illegible], выданным 07.06.2006 г., ИНН 7718581559, что подтверждается свидетельством серии 66 № 00[illegible], выданным Межрайонной ИФНС № 5 по Тверской области, место нахождения: 172200, Тверская область, Селижаровский район, поселок Селижарово, ул. Ленина, д. 30, в лице Генерального директора **Кулова Дмитрия Станиславовича** (год рождения [illegible], место рождения [illegible], паспорт гражданина РФ серия [illegible] № [illegible], выдан Отделением УФМС России по Хабаровскому краю в Ванинском районе, дата выдачи [illegible], код подразделения [illegible], проживающего по адресу: Московская область, г. Москва, ул. [illegible], д. 7/5 кв. 7), действующего на основании Устава, именуемое в дальнейшем «Арендодатель», с другой стороны, вместе именуемые в дальнейшем «Стороны»,

в рамках реализации проекта «Строительство, содержание, эксплуатация и капитальный ремонт Центральной кольцевой автомобильной дороги Московской области, пусковой комплекс блок строительства № 1, первый строительный участок (первая очередь строительства), включая выполнение проектно-изыскательских работ» (далее по тексту – «Договор») о нижеследующем:

1. Предмет договора

1.1. Арендодатель в соответствии с условиями настоящего Договора и в интересах Арендатора предоставляет последнему право временного пользования частями земельных участков (далее по тексту – «земельные участки») исключительно для целей, указанных в п. 1.2 настоящего Договора.

– Часть земельного участка площадью (ЗУ 1) 29022,03 кв.м. из земельного участка общей площадью 187902 кв.м. с кадастровым номером 50:27:0020601:41, категория земель: земли сельскохозяйственного назначения, вид разрешенного использования: для ведения сельскохозяйственного производства, Земельный участок расположен по адресу: обл. Московская, р-н Павловский, д.[illegible], Потапово, обл. Московская. Земельный участок находится в обременении обременение: [illegible] для 50:[illegible] решений «Первостепка» под управлением ООО «Управляющая компания «Прагма Капитал» в пользу государственных органов [illegible] на основании [illegible] от 26.[illegible] [illegible] № 50-50-[illegible]-[illegible]-[illegible].

- Часть земельного участка площадью (УЗУ 2) 3339,00 кв.м. из земельного участка общей площадью 168270 +/- 227 кв.м. с кадастровым номером 90:27:[illegible], категория земель: земли сельскохозяйственного назначения, вид разрешенного использования: для ведения сельскохозяйственного производства. Земельный участок расположен по адресу: обл. Московская, р-н Пронский, с/пос. Ленинское, д. [illegible], земельный участок находится в общедолевой собственности площадью пая 3,1049 условной доли в праве ООО «Агрофирма «Пронская» под управлением ООО «Управляющая компания «Пронская Земля», о чем в ЕГРН государственного реестра прав на недвижимое имущество и сделок с ним от 25.12.2013 сделана запись регистрации № 90:27:[illegible]-255;

- Часть земельного участка площадью (УЗУ 3) 900,00 кв.м. из земельного участка общей площадью 18229 +/- [illegible] кв.м. с кадастровым номером 90:27:[illegible], категория земель: земли сельскохозяйственного назначения, вид разрешенного использования: для ведения сельскохозяйственного производства. Земельный участок расположен по адресу: обл. Московская, р-н Пронский, с/пос. Ленинское, д. Ивановка. Земельный участок находится в общедолевой собственности площадью пая 3,1049 условной доли в праве ООО «Агрофирма «Пронская» под управлением ООО «Управляющая компания «Пронская Земля», о чем в ЕГРН государственного реестра прав на недвижимое имущество и сделок с ним от 26.08.2013 сделана запись регистрации № 90-90-[illegible]-178;

- Часть земельного участка площадью (УЗУ 4) 4000,00 кв.м. из земельного участка общей площадью 268140 +/- [illegible] кв.м. с кадастровым номером 90:27:[illegible], категория земель: земли сельскохозяйственного назначения, вид разрешенного использования: для ведения сельскохозяйственного производства. Земельный участок расположен по адресу: Московская область, Пронский район, сельское поселение Ленинское, деревня д. Ивановка. Земельный участок находится в общедолевой собственности площадью пая 3,1049 условной доли в праве ООО «Агрофирма «Пронская» под управлением ООО «Управляющая компания «Пронская Земля», о чем в ЕГРН государственного реестра прав на недвижимое имущество и сделок с ним от 17.12.2014 сделана запись регистрации № 90:27:[illegible]-189;

- Часть земельного участка площадью (УЗУ 5) 1755,00 кв.м. из земельного участка общей площадью 2805 +/- 22кв.м. с кадастровым номером 90:27:[illegible], категория земель: земли сельскохозяйственного назначения, вид разрешенного использования: для ведения сельскохозяйственного производства. Земельный участок расположен по адресу: обл. Московская, р-н Пронский, д/пос. Пронский, д. Ивановка. Земельный участок находится в общедолевой собственности площадью пая 3,1049 условной доли в праве ООО «Агрофирма «Пронская» под управлением ООО «Управляющая компания «Пронская Земля», о чем в ЕГРН государственного реестра прав на недвижимое имущество и сделок с ним от 12.12.2018 сделана запись регистрации № 90:27:[illegible]-[illegible];

- Часть земельного участка площадью (УЗУ 6) 570,00 кв.м. из земельного участка общей площадью 27550 +/- 1[illegible] кв.м. с кадастровым номером 90:27:[illegible], категория земель: земли сельскохозяйственного назначения, вид разрешенного использования: для ведения сельскохозяйственного производства. Земельный участок расположен по адресу: Московская область, р-н Пронский, п/с Ленинское, д. Ивановка. Земельный участок находится в общедолевой собственности площадью пая 3,1049 условной доли в праве ООО «Агрофирма «Пронская» под управлением ООО «Управляющая компания «Пронская Земля», о чем в ЕГРН государственного реестра прав на недвижимое имущество и сделок с ним от 12.12.2017 сделана запись регистрации № 90:27:[illegible]-[illegible];

Часть земельного участка площадью (УЗУ 7) 3400,00 кв.м. из земельного участка общей площадью 284799 +/- 651 кв. м. с кадастровым номером 90:27:[illegible], категория земель: земли сельскохозяйственного назначения, вид разрешенного использования: для ведения сельскохозяйственного производства. Земельный участок расположен по адресу: обл. Московская, р-н Пронский, с/пос. Ленинское, деревня д. Ивановка. Земельный участок находится в общедолевой собственности площадью пая 3,1049 условной доли в праве ООО «Агрофирма «Пронская» под управлением ООО «Управляющая

[illegible] «Прима Коммуна» [illegible] в ЕГРН [illegible] от 04.07.2005 [illegible] № 50-50/001-50/001/004/2015-2148/1;

- Часть земельного участка площадью (УЗУ 2) 8157,00 кв.м. из земельного участка общей площадью 77748 +/- 120 кв. м. с кадастровым номером 50:27:0020101:167, [illegible] для сельскохозяйственного производства. Земельный участок расположен по адресу: обл. Московская, р-н. Пушкинский, с/пос. Ашитковское, деревня Ольгино. Земельный участок находится в общедолевой собственности [illegible] – закрытый паевой инвестиционный фонд рыночных «Перспективы» под управлением ООО «Управляющая компания «Прима Коммуна» [illegible] в ЕГРН от 14.01.2016 [illegible] № 50-50/001-50/001/001/2016-[illegible];

- Часть земельного участка площадью (УЗУ 3) 9000,00 кв.м. из земельного участка общей площадью 20719 +/- 108 кв. м. с кадастровым номером 50:27:0020101:161, которая [illegible] для сельскохозяйственного производства. Земельный участок расположен по адресу: Московская область, р-н Пушкинский, с/п Ашитковское, д. Мельниково. Земельный участок находится в общедолевой собственности [illegible] – закрытый паевой инвестиционный фонд рыночных «Перспективы» под управлением ООО «Управляющая компания «Прима Коммуна» [illegible] в ЕГРН от 12.10.2017 [illegible] № 50:27:0020101:161-50/050/2017-2;

- Часть земельного участка площадью (УЗУ 2) 9430,00 кв.м. из земельного участка общей площадью 24857 +/- 45 кв. м. с кадастровым номером 50:27:0201101:61, которая [illegible] для сельскохозяйственного производства. Земельный участок расположен по адресу: город Москва, поселение Марушкино-Троицкое, деревня Тарасово. Земельный участок находится в общедолевой собственности [illegible] – закрытый паевой инвестиционный фонд рыночных «Перспективы» под управлением ООО «Управляющая компания «Прима Коммуна» [illegible] в ЕГРН от 29.10.2015 [illegible] № 77:17:0201101:61-77/017/2015-[illegible].

Общая площадь земельного участка составляет 82 500 (восемьдесят два тысячи пятьсот) кв.м.

1.2. Земельный участок предоставляется Арендатору для проведения работ по [illegible] на [illegible] Объекта, а именно:

- Газопровод [illegible] № [illegible] [illegible] м (1);
- Газопровод [illegible] (2);
- Газопровод [illegible] № [illegible] L=[illegible] (3);
- Перегородка [illegible] (4);
- Перегородка ВЦ 220 кВ на [illegible] – [illegible], [illegible] – [illegible] [illegible] (5);
- ВЛ 35 кВ [illegible] – Мотовилово-1,2 (6);
- ВЛ 35 кВ [illegible] (7);
- ВЛ 10 кВ на ПК [illegible] (8);
- ВЛ 10 кВ на ПК [illegible] (9);
- ВЛ 10 кВ на ПК [illegible] (10);
- ВЛ 0,4 кВ на ПК [illegible] (11);
- ВЛ 0,4 кВ на ПК [illegible] (12);
- ВЛ 6 кВ на ПК 11+12 [illegible] № 2 [illegible] № 9 (ПК [illegible] – ПК [illegible]);
- [illegible] (ПК [illegible] – ПК [illegible]).

- Отчуждаемый Участок 1:262314-НК2010;
- Сервитутный Участок 1:262369-НК2014.

1.3.В случае изъятия [illegible] земельных участков либо нарушения [illegible] в максимальных участках [illegible] [illegible] не допустимо.

1.4. Настоящий Договор определяет размер, порядок и условия изъятия Арендатором земельной доли на земельных частных участках.

1.5. [illegible] Арендатора в муниципальное образование Аксуат-кожа-окружение.

2.Срок аренды

2.1. Срок аренды земельных участков составляет 11 (одиннадцать) месяцев с момента их фактической передачи в соответствии с Актом приема-передачи.

2.2. Уведомление Арендатора о выполнении условий раздела 3 настоящего Договора, [illegible] Арендодателю за подписью Сторонами в установленные сроки.

2.3. В случае если Арендатору в период действия настоящего Договора потребуется проведение работ на территории земельных участков, Арендодатель за продление предоставления земельных участков, Арендатор будет обязан обратиться в соответствующие в Арендодателю за предоставлением таких участков для проведения замеров на период проведения работ с последующей результативностью в вышеуказанную службу.

2.3.1. Принятие п. 2.1, 2.2.2 настоящего Договора распространяется, в том числе, на случаи, связанные с [illegible] Арендатора [illegible]:

- проведения [illegible] земельных [illegible] земельных участков;
- проведения [illegible] работ по [illegible] Объекта.

3. Общая и порядок расчетов

3.1. Общая сумма арендной платы за 11 месяцев срока аренды земельных участков, указанных в п. 1.1 Договора, составляет 7 229 106 (семь миллионов двести двадцать девять тысяч сто шесть) рублей 28 копеек, в том числе НДС 20%, в [illegible] обороты. В расчетах, установленных действующим законодательством РК. Арендная плата [illegible], исходя из размера 656 100 (шестьсот пятьдесят шесть тысяч сто) рублей 25 копеек в том числе НДС 20% - 109 683 (сто девять тысяч шестьсот восемьдесят три) рубля 17 копеек за 1 (один) месяц аренды.

3.2. Арендная плата уплачивается Арендатором ежемесячно в размере, указанном в п.3.1. Договора, путем перечисления денежных средств на расчетный счет Арендодателя в течение 15 (пятнадцати) дней рабочих дней с момента фактической передачи земельных участков в соответствии Акта приема-передачи.

3.3. Пени за просрочку [illegible] земельных участков [illegible] рублей.

3.4. Обязательство по [illegible] земельных участков [illegible] выполнено с момента зачисления денежных средств на расчетный счет Арендодателя.

3.5. Неустойка [illegible] земельных участков, Арендатором не может служить основанием для отказа в уплате арендной платы Арендодателю.

3.6. Изменение размера арендной платы за пользование земельными участками в сторону их увеличения [illegible] в одностороннем порядке [illegible] в настоящему Договору.

3.7. Размер арендной платы пересмотрен на основании Отчетов независимого оценщика № [illegible] от [illegible] 2018 года, № [illegible] от 31.05.2018 года.

3.8. Стороны договорились, что все затраты, связанные с работами, предусмотренными [illegible] Актами ПВР в настоящем Договоре, уплата [illegible] Стороной в течение 30 (тридцати) рабочих дней с даты получения ими соответствующей [illegible].

4. Права и обязанности Арендодателя

4.1. Арендодатель имеет право:

4.1.1. Осуществлять в любое время осмотр собственного в пользовании земельного участка с кадастровым номером [illegible], [illegible], [illegible],

4.2.5. Выполнять по заказам [illegible] работы Арендатора, а также [illegible] Арендатора работы, указанные в п. 1.2 настоящего Договора, за отдельную плату, указанную в настоящем Договоре.

4.2.6. Не вмешиваться в производственную деятельность Арендатора, если она не противоречит условиям настоящего Договора и законодательству Российской Федерации.

4.2.7. Рассмотреть письменные обращения Арендатора в течение 3 (трёх) календарных дней с момента получения такого обращения и дополнительно согласовать с ним спорные вопросы.

4.2.8. При получении от Арендатора обращения о проведении работ на территории земельного участка Арендатора на арендуемом земельном участке, в предусмотренный срок рассмотреть заявку и предоставить на согласование дополнительное соглашение к участку Арендатора.

4.2.9. Принять земельный участок от Арендатора в последний день срока аренды, предусмотренного Договором по акту приема-передачи арендуемого Объекта.

5. Права и обязанности Арендатора

5.1. Арендодатель имеет право:

5.1.1. Осуществлять предоставленные земельные участки на условиях, установленных настоящим Договором.

5.1.2. Беспрепятственно допускать на предоставленные земельные участки для осуществления работ по переустройству Объекта с обязательным соблюдением условий п.1.5. Договора.

5.1.3. Требовать своевременной выплаты арендной платы, указанной в п.1.2. Договора.

5.1.4. Досрочно прекратить права и обязанности по настоящему Договору, прекратить права и обязанности прекратившихся вследствие отказа Арендатора.

5.1.5. По истечении срока действия Договора, а при невыполнении условий заключить Договор на новый срок, за исключением случаев, установленных законодательством и настоящим Договором.

5.1.6. Осуществлять иные права Арендодателя, предусмотренные законодательством Российской Федерации.

5.2. Арендатор обязан:

5.2.1. Принять от Арендодателя по акту приема-передачи земельные участки в сроки, указанные в п. 4.2.5. настоящего Договора.

5.2.2. В установленный настоящим Договором срок вносить арендную плату в размерах, предусмотренных в п. 1.6. Договора.

5.2.3. При производстве работ, предусмотренных в 1.2. настоящего Договора, обеспечить соблюдение требований градостроительных, земельных, санитарно-гигиенических, а также законодательства в области охраны окружающей среды, строительных норм и правил. Лицо, допустившее в своем лице нарушения, несет ответственность в случае нарушения законодательства в области охраны окружающей среды при производстве работ на земельных участках, а также в случае нарушения земельного и градостроительного законодательства.

5.2.4. Нести ответственность в полном объеме, предусмотренном за нарушение установленного порядка проведения и проведение работ на земельных участках в соответствии с требованиями земельных, градостроительных законодательства, строительных норм и правил.

5.2.5. Нести ответственность за действия своих работников, занятых на выполнении работ, указанных в п. 1.2 настоящего Договора, а также за действия третьих лиц, привлеченных ими к выполнению этих работ.

5.2.6. Обеспечивать Арендодателя в его присутствии при осуществлении беспрепятственный доступ на территорию, занимаемую земельными участками.

[illegible]

[illegible]

[illegible]

✓ Копии архивы и документы подтверждающие лица, осуществляющего [illegible] и строительство Объекта.

✓ Реестр документов по [illegible] (ТИД), [illegible] и Арендатором.

✓ Акты [illegible]

✓ Акты производства работ.

✓ Протоколы испытаний [illegible] земельного участка.

✓ [illegible]

✓ Технические условия на строительство [illegible] коммуникаций.

5.2.14. В течение срока аренды предусмотренного Договором:

[illegible] земельного участка, проекта [illegible]

- получать заявления, предложения об изъятии из земельного участка [illegible] в течение 14 календарных дней [illegible] в случае [illegible] в течение 14 календарных дней об изъятии [illegible] содержания [illegible] в [illegible] [illegible] фосфор и содержание [illegible] Выбор [illegible] согласовать с Арендатором. [illegible] Арендатора до [illegible]

Передать земельный участок Арендатору по акту приема-передачи в течение [illegible] после [illegible] срока аренды.

6. Ответственность сторон

6.1. За неисполнение или ненадлежащее исполнение [illegible] Договора Стороны несут ответственность в соответствии с настоящим Договором и действующим законодательством РФ.

6.2. Стороны освобождаются от ответственности за частично или полное исполнение обязательств по настоящему Договору, если это явилось следствием обстоятельств непреодолимой силы, если эти обстоятельства непосредственно влияют на исполнение условий настоящего Договора. Доказательства обстоятельств непреодолимой силы подтверждаются Сертификатом, выданным ТПП РФ, и другими компетентными органами.

6.3. В случае нарушения Арендатором [illegible] установленных в п.5.2 настоящего Соглашения, он уплачивает Арендодателю пени в размере 0,1% от суммы [illegible] за каждый день просрочки [illegible] обязательства.

6.4. В случае нарушения Арендатором обязанности по сроку возврата земельного участка, предусмотренного п.5.2.14 Договора более чем на 15 рабочих дней, он уплачивает Арендодателю штраф в размере 30000 рублей (двадцать тысяч рублей) за каждый день нарушения.

6.5. В случае нарушения Арендатором обязанности по результатам использования участка, согласно п.5.2.15 настоящего Договора, Арендатор уплачивает штраф в размере 30 000 (тридцать тысяч) рублей в течение 10 (десяти) рабочих дней с момента получения [illegible] требования от Арендодателя.

6.6. В случае обнаружения Арендодателем или уполномоченными государственными органами [illegible] в следующих критериях: [illegible] содержания органического вещества, в почвах, [illegible] фосфор и содержание обменного калия Арендатор [illegible] Арендодателю штраф в размере 50000 (Пятьдесят тысяч) рублей, исчисляемый штраф в размере как общую сумму [illegible] Арендатором [illegible] [illegible]

6.7. В случае [illegible] [illegible] [illegible]

[illegible]

[illegible]

[illegible]

[illegible]

5.2. Стороны договорились, что стоимость уступаемой земельного участка, приобретаемого Арендатором у третьего лица, определяется Арендатором.

[illegible]

[illegible]

5.4. При изменении законодательства, регулирующего [illegible] на разрешения сделок по сделке, не обещая, отмеченной в пункте 13 Договора, [illegible] [illegible]

5.5. Стороны Договора согласны [illegible] выполнения Договора, так и в отношении [illegible] [illegible]

5.6. Арендатор [illegible] Российской Федерации от 12.07.2011 № 223-ФЗ «О закупках товаров, работ, услуг отдельными видами юридических лиц», [illegible] Российской Федерации от 26.07.2006 № 135-ФЗ «О защите конкуренции», в том числе статей 4, 5, 10, 11, 11.1, 12, 13 [illegible] Российской Федерации [illegible] Федеральной антимонопольной службы, образующих единую нормативно-правовую базу, регулирующую отношения, связанные с защитой конкуренции, [illegible] Антимонопольной деятельности.

Гарантирует, что при заключении и исполнении Договора Арендатор, его работники, учитывая требования действующего Антимонопольного законодательства и Антикоррупционного [illegible] [illegible]

При выполнении своих обязанностей по Договору, Арендатор, его работники не осуществляют и намерены впредь воздерживаться от нарушения Антимонопольного законодательства [illegible] [illegible] [illegible] работ, услуг, а при этом при выполнении своих обязанностей по настоящему Договору не заключать иных сделок, условия которых [illegible] [illegible] [illegible]

[illegible]

[illegible]

[illegible]

ПРИЛОЖЕНИЕ № 1
к договору аренды части земельного участка
№ 02-07-12-1 от «21» 07 2020 г.

АКТ
ПРИЕМА - ПЕРЕДАЧИ УЧАСТКА
к договору аренды части земельного участка № 02-07-12-1 от «21» 07 2020 г.

Мытищинский [illegible]
Пушкинский район

«21» 07 2020 г.

Государственная компания «Российские автомобильные дороги», зарегистрированная 12 августа 2009 года Главным управлением Министерства юстиции Российской Федерации по Москве, учетный номер № 1147746293203, адрес: г. [illegible], [illegible] в ЕГРЮЛ за основным государственным регистрационным номером (ОГРН) [illegible] 14 [illegible] 2008 года, состоит на учете в ИФНС № 7 [illegible], ИНН [illegible], КПП [illegible], [illegible] Федеральным законом от 17 июня 2004 года № [illegible]-ФЗ «О Государственной компании «Российские автомобильные дороги», с изменениями, вносимыми в отдельные законодательные акты Российской Федерации», именуемая в дальнейшем «Арендатор», в лице директора Департамента земельных отношений и управления имуществом Государственной компании «Российские автомобильные дороги» Сотникова Дмитрия Николаевича, действующего на основании доверенности от 30 октября 2019 года № [illegible], с одной стороны, и

Общество с ограниченной ответственностью «Управляющая компания «Фрегат Капитал» Д.У. Закрытым паевым инвестиционным фондом рыночных «Перспективы» под управлением Общества с ограниченной ответственностью «Управляющая компания «Фрегат Капитал», зарегистрированное в ЕГРЮЛ Межрайонной ИФНС [illegible], основной государственный регистрационный номер [illegible], адрес (место нахождения): Российская Федерация, [illegible], почтовый адрес: 172202, Тверская область, Старицкий район, город Старица, ул. Ленина, д. 2а) в лице Генерального директора Булаво Дмитрия Станиславовича [illegible], действующего на основании [illegible], именуемое в дальнейшем «Арендатор», с другой стороны, вместе именуемые в дальнейшем «Стороны», составили настоящий акт о нижеследующем:

1. Согласно обязательствам в п. 1.1 Договора аренды части земельного участка № 02-07-12-1 от «21» 07 2020 (далее - Договор) Арендодатель передал, а Арендатор принял в аренду часть земельного участка следующего характера:

- Часть земельного участка площадью 7437 (семь тысяч четыреста тридцать семь) кв. м, из земельного участка общей площадью 117962 кв. м с кадастровым номером 50:12:0080101:41, категория земель: земли сельскохозяйственного назначения, вид разрешенного использования: для ведения сельскохозяйственного производства. Земельный участок расположен по адресу: обл. Московская, р-н Пушкинский, сп. [illegible], д. Поповино;

- Часть земельного участка площадью 7437 (семь тысяч четыреста тридцать семь) кв. м, из земельного участка общей площадью 118030 кв. м, с кадастровым номером 50:12:0080101:[illegible], категория земель: земли сельскохозяйственного назначения, вид разрешенного использования: для ведения сельскохозяйственного производства. Земельный участок расположен по адресу: обл. Московская, р-н Пушкинский, сп. [illegible], д. Поповино;

2

- Часть земельного участка площадью [illegible] кв.м. из земельного участка общей площадью [illegible] кв. м с кадастровым номером [illegible], категория земель: земли сельскохозяйственного назначения, вид разрешенного использования: для ведения сельскохозяйственного производства. Земельный участок расположен по адресу: обл. Московская, р-н Пушкинский, сельп. [illegible], обвода [illegible];

- Часть земельного участка площадью [illegible] кв.м. из земельного участка общей площадью [illegible] кв. м с кадастровым номером [illegible], категория земель: земли сельскохозяйственного назначения, вид разрешенного использования: для ведения сельскохозяйственного производства. Земельный участок расположен по адресу: Московская область, Пушкинский район, сельское поселение [illegible], обвода [illegible];

- Часть земельного участка площадью [illegible] кв.м. из земельного участка общей площадью [illegible] кв. м с кадастровым номером [illegible], категория земель: земли сельскохозяйственного назначения, вид разрешенного использования: для ведения сельскохозяйственного производства. Земельный участок расположен по адресу: обл. Московская, р-н Пушкинский, сельп. [illegible], обвода [illegible];

- Часть земельного участка площадью [illegible] кв.м. из земельного участка общей площадью [illegible] кв. м с кадастровым номером [illegible], категория земель: земли сельскохозяйственного назначения, вид разрешенного использования: для ведения сельскохозяйственного производства. Земельный участок расположен по адресу: Московская область, р-н Пушкинский, сельп. [illegible], обвода [illegible];

- Часть земельного участка площадью [illegible] кв.м. из земельного участка общей площадью [illegible] кв. м с кадастровым номером [illegible], категория земель: земли сельскохозяйственного назначения, вид разрешенного использования: для ведения сельскохозяйственного производства. Земельный участок расположен по адресу: обл. Московская, р-н Пушкинский, сельп. [illegible], обвода [illegible];

- Часть земельного участка площадью [illegible] кв.м. из земельного участка общей площадью [illegible] кв. м с кадастровым номером [illegible], категория земель: земли сельскохозяйственного назначения, вид разрешенного использования: для ведения сельскохозяйственного производства. Земельный участок расположен по адресу: Московская область

ООО «УК «Прогноз Бизнес-Б.У. Эдвайзерс» доверительный «Перспектива»
Адрес юридического лица:
[illegible]
ИНН [illegible] КПП [illegible] ОГРН [illegible]
[illegible]

Генеральный директор

_____ /[illegible]/
М.П.

Государственное унитарное «Аксиом»

Адрес юридического лица:
[illegible]

ИНН [illegible] КПП [illegible] ОГРН [illegible]
[illegible]
Москва [illegible]
[illegible]
ОКПО [illegible]
ОКАТО [illegible] ОКТМО [illegible]
[illegible]
ОКВЭД [illegible]
Адрес электронной почты
[illegible]
[illegible]

Директор Дирекции [illegible]
Государственного унитарного предприятия «Российские [illegible]

_____ /Л.В. [illegible]/
М.П.

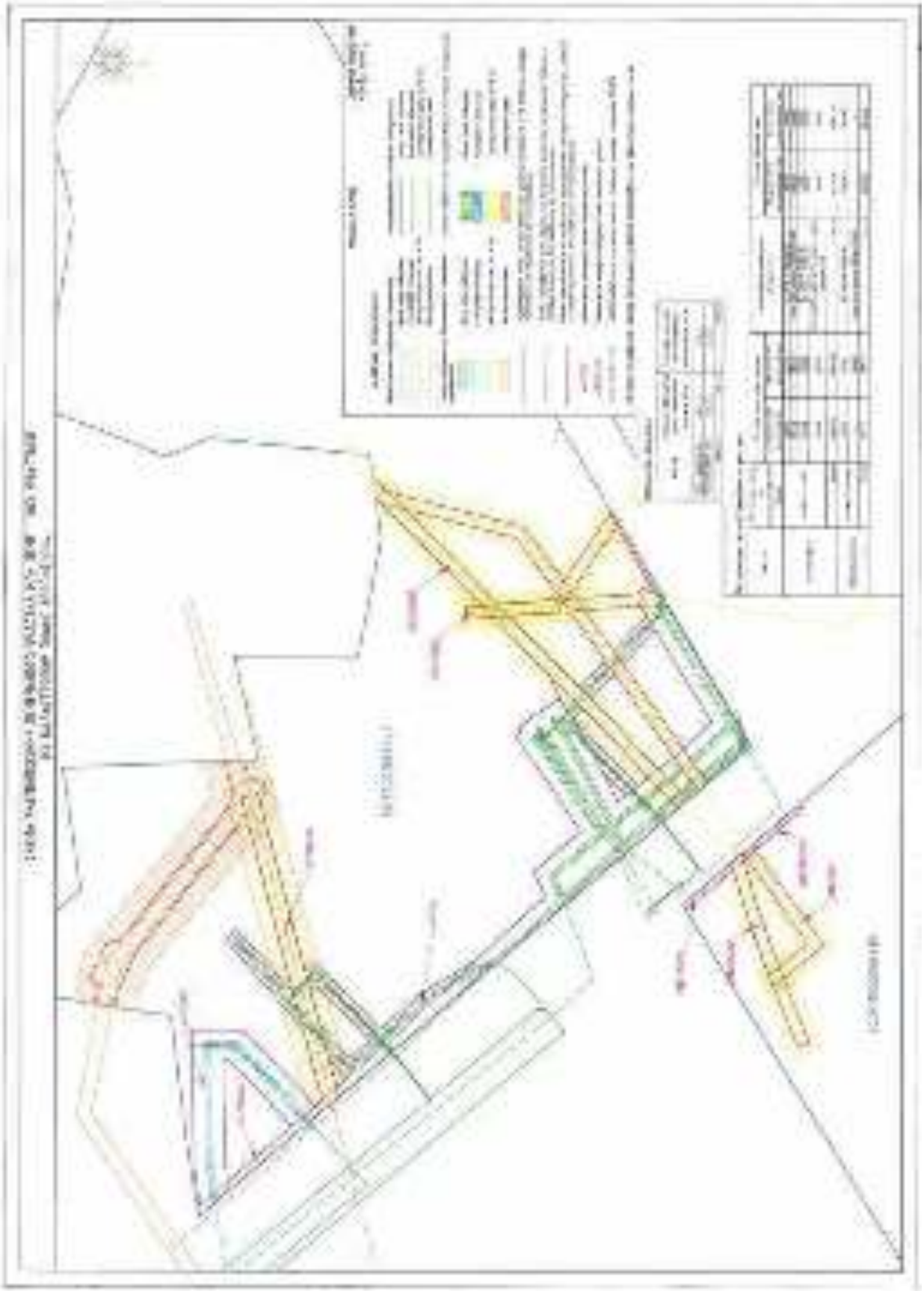

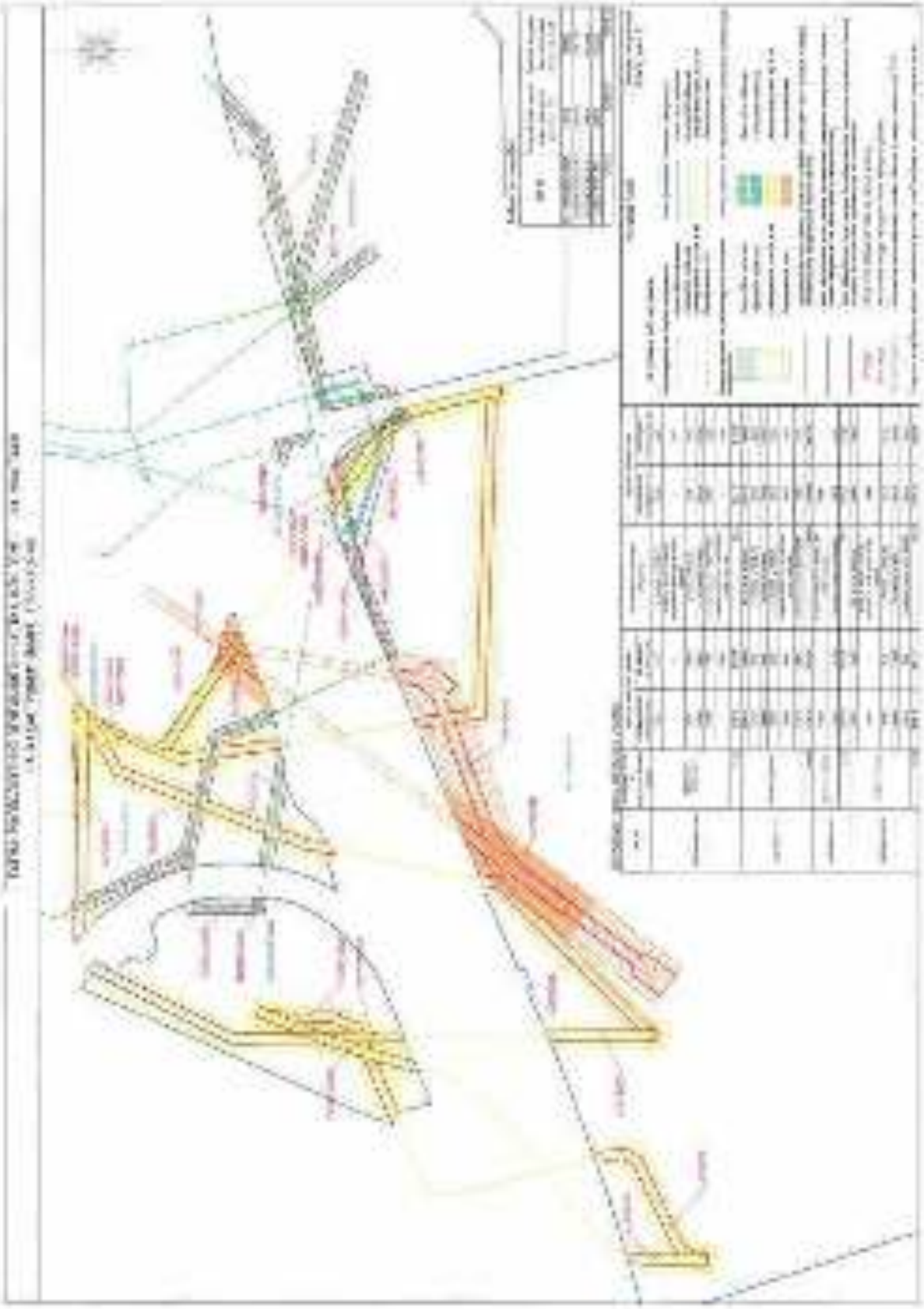

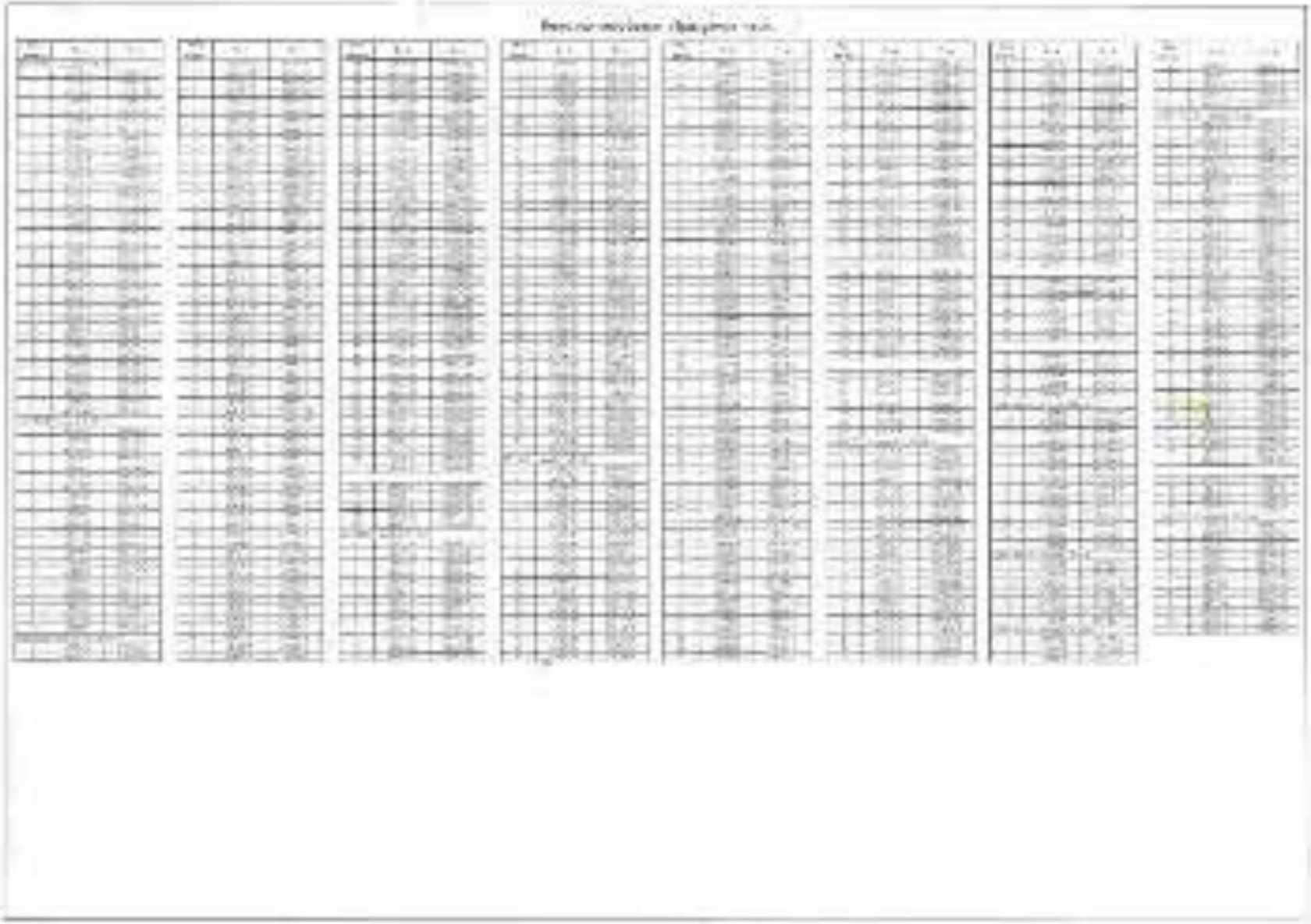

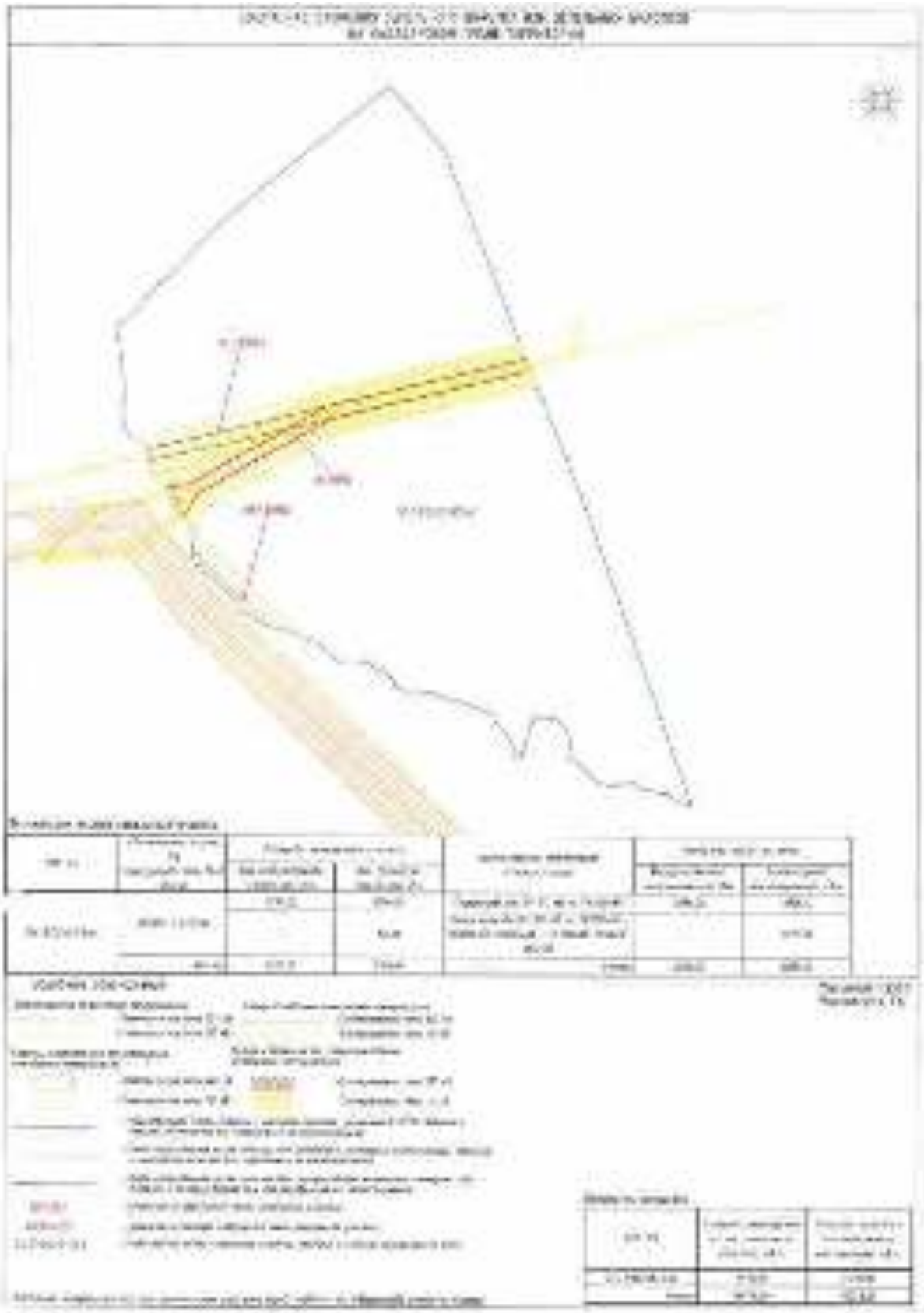

ДОГОВОР АРЕНДЫ ЗЕМЕЛЬНЫХ УЧАСТКОВ № 11-1-1-1

Московская область,
Одинцовский район, г. Голицыно

«01» декабря 2018 г.

АРЕНДОДАТЕЛЬ – Общество с ограниченной ответственностью «Управляющая компания «Проект Капитал» Д.У. Закрытого паевого инвестиционного фонда рыночных инструментов «Перспективные инвестиции». Общество с ограниченной ответственностью «Управляющая компания «Проект Капитал». Место нахождения: 172206, Тверская область, Селижаровский район, пгт. Селижарово, ул. [illegible], д.1а, ИНН 7710917423, КПП 771001001, ОГРН 1077746666[illegible], [illegible] в лице [illegible] «Арендодатель», в лице Генерального директора Жукова Дмитрия Станиславовича, действующего на основании Устава, с одной стороны,

АРЕНДАТОР – Акционерное Общество «Мособлгаз» (АО «Мособлгаз»), [illegible] Московская область, [illegible] проезд Энергии, 14г, на Рублево-Успенском шоссе, дом 7, корпус 5, этаж 3, кабинет 307, ИНН 5032250312, КПП 997650001, в лице начальника Управления капитального строительства Прудкина [illegible], [illegible] с другой стороны,

в рамках реализации Плана мероприятий по газификации населенных пунктов Московской области, утвержденного распоряжением РСДА МО от [illegible] № [illegible], на адресу: Московская область, городской округ Подольск, включенных в инвестиционный мониторинг – Договор о нижеследующем:

1. Предмет Договора

1.1. Арендодатель передает, а Арендатор принимает во аренду, на условиях настоящего Договора в пользование земельные участки:

1.1.1. Земельный участок в соответствии с прилагаемой карой (схемой) согласно в Приложении № 1 [illegible] площадью [illegible] кв.м., [illegible] для использования в производственных целях, земельный участок расположен по адресу: Московская область, Подольский, г.о. Подольск, обвод г. Борисово, [illegible] согласно плану (Земельный участок в числе «Испрашиваемых участков»).

Земельный участок принадлежит Арендодателю на праве частной собственности, что подтверждается выпиской из Единого государственного реестра недвижимости [illegible] 50:55:0010101:[illegible]-50/001/2017-[illegible] от 20.10.2017.

1.2. Земельный участок предоставляется для устройства объекта в рамках реализации Плана мероприятий по газификации населенных пунктов Московской области, утвержденного распоряжением РСДА МО № 115-РМ на адресу: Московская область, городской округ Подольск.

2. Срок Договора

2.1. Срок аренды Земельного участка устанавливается на [illegible] (Приложение № 1 к Договору), и исчисляется с момента подписания Акта приема-передачи Земельного участка (п. 4.1.3. Договора, срок аренды [illegible] с момента [illegible] Акта приема-передачи).

2.2. Земельный участок считается использованным Арендатором с момента подписания Акта приема-передачи в Приложении № 1 к настоящему Договору.

2.3. Фактический период аренды Земельного участка Арендатором исчисляется [illegible] Акта приема-передачи.

2.4. Договор вступает в силу с момента его подписания и действует до [illegible] (Приложение № 1 к Договору).

3.Размер и условия внесения арендной платы

[illegible]

4. Права и обязанности Сторон

4.1. Арендодатель обязуется:

4.1.1. [illegible]

4.1.2. [illegible]

4.1.3. [illegible]

4.1.4. [illegible]

4.1.5. [illegible]

4.1.6. [illegible]

4.1.7. [illegible]

4.1.8. [illegible]

4.1.9. [illegible]

4.2. Арендатор обязуется:

4.2.1. [illegible]

4.2.2. [illegible]

4.2.3. [illegible]

4.2.4. [illegible]

4.2.5. [illegible]

4.2.6. [illegible]

4.2.7. [illegible]

4.2.8. [illegible]

4.2.9. [illegible]

[illegible]

5. Права Сторон

5.1. Арендодатель имеет право:

5.1.1. Требовать исполнения условий Договора при возникновении каждой [illegible] в новом объеме.

5.1.2. По беспрепятственной [illegible] на территорию арендуемого земельного участка [illegible] в [illegible] необходимости [illegible] земельного участка.

5.1.3. По истечении срока, [illegible] земельного участка Арендатором, в [illegible] в результате деятельности [illegible] Арендатора, в [illegible] Российской Федерации.

5.1.4. При этом Арендодатель обязуется [illegible] Арендатору [illegible] о необходимости [illegible] земельного участка.

5.2. Арендатор имеет право:

5.2.1. Использовать [illegible] земельного участка [illegible] Договора.

5.2.2. По истечении срока действия Договора [illegible] на прежних [illegible] Стороны [illegible] Арендатора [illegible] Арендодателя [illegible] Договора.

5.2.3. Требовать [illegible] Договора, в [illegible] земельного [illegible] в [illegible].

6. Ответственность сторон

6.1. Стороны несут [illegible] в соответствии [illegible] Российской Федерации.

6.2. За нарушение [illegible] Договору, Арендатор [illegible] Арендодателю [illegible] 0,1 % [illegible] просрочки.

6.3. Помимо случаев, [illegible] Арендодателя [illegible] обязанности по [illegible] Договору, [illegible] ООО «УК «Прогресс».

7. Обстоятельства непреодолимой силы

7.1. Стороны освобождаются от [illegible] обязанности по [illegible] Договору, если [illegible] обстоятельств непреодолимой силы, [illegible] Стороны не могли предвидеть, не предотвратить [illegible].

7.2. Стороны [illegible], что к обстоятельствам непреодолимой силы относятся события, на которые Стороны не могут [illegible] [illegible] [illegible]

[illegible]

7.4. В случае [illegible] Стороны обязаны, по требованию одной из Сторон, обсудить возможность разрешения настоящего условия действия или возможность расторжения настоящего Договора.

8. Рассмотрение и урегулирование споров

8.1. В случае возникновения каких-либо вопросов между Сторонами в ходе исполнения настоящего Договора или в связи с ним, Стороны прилагают все усилия к их скорейшему урегулированию путем переговоров, уведомления путем обмена письмами, заполнения актов, составления протоколов и иных документов.

8.2. При невозможности достижения договоренностей между Сторонами спор подлежит рассмотрению в арбитражном суде Нижегородской области в порядке, установленном действующим законодательством РФ.

9. Прекращение и расторжение Договора

9.1. Все изменения и дополнения к Договору оформляются дополнительными соглашениями Сторонами в течение пяти рабочих дней.

9.2. Все изменения и дополнения к настоящему Договору считаются действительными, если они оформлены в письменной форме и подписаны уполномоченными на то представителями Сторон.

9.3. Настоящий Договор может быть досрочно расторгнут по соглашению Сторон, а также по инициативе одной из сторон, установившей нарушения условий настоящего Договора.

9.4. В случае досрочного расторжения настоящего Договора, Арендатору возвращается залог, за вычетом суммы штрафных санкций, предусмотренных настоящим Договором.

10. Прочие условия

10.1. При изменении законодательства, влекущего невозможность исполнения условий Договора, или обстоятельств, не зависящих от Сторон, Стороны обязуются принять все возможные меры к исполнению условий Договора.

10.2. [illegible] в течение 5 рабочих дней.

10.3. Арендатор обязуется [illegible] по Договору третьим лицам.

10.4. Арендатор подтверждает, что не является участником ОЭЗ [illegible] Стороны Комитета, лицами, [illegible] обществами, участниками ОЭЗ [illegible] Стороны Комитета, [illegible] ОЭЗ [illegible] Стороны Комитета, [illegible] Закрытого паевого инвестиционного фонда недвижимости «Перспективы» под управлением [illegible] Российской Федерации «Группа Кредит».

10.5. Вопросы, не урегулированные настоящим Договором, подлежат разрешению в порядке, установленном действующим законодательством РФ.

10.6. Договор составлен на [illegible] листах в 3 (Трех) экземплярах, имеющих одинаковую юридическую силу, по одному для каждой из Сторон и один для [illegible] экземпляра [illegible] - ОЭЗ «ОЛЕ» [illegible].

11. Приложения к Договору

Приложение № 1 Карта-схема [illegible] на 1 (Один) лист.

Приложение № 2 – Выписка из единого государственного реестра юридических лиц [illegible] на [illegible] листах.

Приложение № 3 [illegible]
Приложение № 4 [illegible]

15. Адреса и реквизиты сторон

Арендодатель:	Арендатор:
[illegible]	[illegible]
Место нахождения: 172200, Тверская область, [illegible]	Юридический (почтовый) адрес: [illegible]
ИНН [illegible]	
[illegible]	
[illegible]	
Банковские реквизиты:	Банковские реквизиты:
р/с [illegible]	[illegible]
в Банк [illegible]	[illegible]
к/с [illegible]	[illegible]
БИК [illegible]	[illegible]

Генеральный директор

[illegible]

Генеральный директор [illegible]

[illegible]

[illegible]



Приложение № 3 к Договору купли-продажи земельных участков
№ [illegible]
от [illegible] г.

ПРОТОКОЛ

[illegible]

Мы, нижеподписавшиеся,

АРЕНДОДАТЕЛЬ – Общество с ограниченной ответственностью «Управляющая компания «Прогресс Капитал» Д.У. закрытого паевого инвестиционного фонда недвижимости «Недвижимость и управление» (Акционер – Общество с ограниченной ответственностью «Управляющая компания «Прогресс Капитал», Адрес юридического лица: 172526, Тверская область, Западнодвинский район, г.п. Западная Двина, ул. Ленина, д.9а, ИНН [illegible], КПП [illegible], ОГРН [illegible], [illegible] в лице Генерального директора Ярова Дмитрия Станиславовича, действующего на основании Устава, с одной стороны,

АРЕНДАТОР – Акционерное Общество «Мособлгаз» (АО «Мособлгаз»), адрес [illegible] 143987, Московская область, Балашихинский район, деревня Гальчино, [illegible] ИНН [illegible], в лице [illegible] Управляющего [illegible] Прокопьева Григория Александровича, действующего на основании [illegible] № [illegible], с другой стороны,

в дальнейшем совместно «Стороны», заключили настоящий протокол о расторжении договоров аренды земельных участков № [illegible] от: [illegible] г. [illegible]

[illegible]

[illegible]

Арендодатель:
Генеральный директор

м.п. _____

Арендатор:
Начальник Управления капитального строительства (Филиал АО «Мособлгаз»)

_____ В.А. Прокопьев

Приложение к Протоколу приемки земельных участков
№ [illegible] от [illegible]

АКТ

приемки - передачи земельного участка в соответствии с договором [illegible]

Московская область,
Солнечногорский район, г. Лобня

[illegible]

ЗАСТРОЙЩИК – Общество с ограниченной ответственностью «Управляющая компания «Проект Капитал» Д.У. Закрытого паевого инвестиционного фонда рентных «Первоначальное управление Обществом с ограниченной ответственностью «Управляющая компания «Проект Капитал», Место нахождения: 127106, Тверская область, Солнечногорский район, п.г.т. Смирновский, ул. [illegible], д.[illegible], [illegible], [illegible], [illegible], [illegible], в лице Генерального директора Кулико Дмитрия Станиславовича, действующего на основании Устава, с одной стороны;

«ЦЕДЕНТОР» – Акционерное Общество «Мособлгаз» (АО «Мособлгаз»), адрес постоянно действующего исполнительного органа: 143006, Московская область, Одинцовский район, г.п. Одинцово, ул. Кутузовская, д.18 на Рублево-Успенском шоссе, дом 1, корпус 8, этаж 5, тел./факс: [illegible], [illegible], в лице исполняющего обязанности Управляющего заместителя Генерального директора Мосгаза Александровича, действующего на основании распоряжения № [illegible] - № [illegible], с одной стороны, вместе именуемые «Стороны», а каждая в отдельности «Сторона», составили настоящий акт о нижеследующем:

Застройщик передает, а Арендатор принимает на основании Договора аренды земельного участка от [illegible] № [illegible] земельный участок с кадастровым номером [illegible]

Настоящий акт составлен в трехстороннем экземпляре. Один экземпляр Стороны оставляют себе.

Арендодатель и Арендатор претензий друг к другу по вопросу передачи Земельного участка не имеют.

Арендодатель: Генеральный директор	Арендатор Первый заместитель генерального директора – исполняющий обязанности Управляющего
_____ Д.С. Кулико	_____ Д.А. Прокопов

[illegible]

[illegible]

[illegible]

СОГЛАШЕНИЕ
ОБ УСТАНОВЛЕНИИ ЧАСТЕЙ О СЕНЕТУТА ЗЕМЕЛЬНЫХ УЧАСТКОВ
№ 0142[illegible]

г. [illegible] «[illegible]» [illegible] 20[illegible] г.

Общество с ограниченной ответственностью «[illegible]», именуемое в дальнейшем «Продавец», [illegible] Закрытый паевой инвестиционный фонд рыночных «Перспективы» под управлением [illegible] в лице [illegible] Общества с ограниченной ответственностью «[illegible]» [illegible], действующего на основании [illegible], с одной стороны, и [illegible] Общество с ограниченной ответственностью «[illegible]», [illegible] в дальнейшем «Покупатель», [illegible] в лице [illegible] Общества с ограниченной ответственностью «[illegible]» [illegible], с другой стороны, [illegible] заключили настоящее соглашение [illegible] Общества с ограниченной ответственностью «[illegible]» [illegible] Общество с ограниченной ответственностью «[illegible]», [illegible] в дальнейшем «Покупатель», [illegible] в лице

[illegible]

2. ПРЕДМЕТ СОГЛАШЕНИЯ

[illegible]

3. СРОКИ [illegible]

[illegible]

[illegible]

3.2. Количество [illegible] [illegible] Сервиса, [illegible] Положения и стратегии.

3.3. Продолжительность [illegible] [illegible] 24 [illegible].

3.4. В случае [illegible] [illegible] Сервиса [illegible] Фонда.

3.5. Сервису предоставлено [illegible] Сервиса [illegible] Фонда [illegible] Сервиса.

4. ПРАВА И ОБЯЗАННОСТИ СТОРОН

4.1. Фонд имеет:

4.1.1. Предоставлять [illegible] Сервису [illegible] условиях [illegible].

4.1.2. [illegible] Сервиса [illegible] Положения [illegible] Сервиса [illegible] Положения [illegible] Фонда.

4.2. Фонд обязан:

4.2.1. [illegible] Сервису [illegible] условиях [illegible].

4.3. Полномочия Фонда:

4.3.1. [illegible] Сервиса [illegible] Фонда [illegible].

4.3.2. [illegible] Фонда [illegible] Сервиса [illegible] Сервиса.

4.3.3. Иметь [illegible] Сервиса.

4.3.4. [illegible] Фонда [illegible] Сервиса.

4.3.5. [illegible] Сервиса [illegible] Положения [illegible] Фонда [illegible] Сервиса [illegible].

4.3.6. [illegible] Сервиса [illegible] Сервиса.

4.4. Полномочия Сервиса:

4.4.1. [illegible] Сервиса [illegible] Положения.

5. ПЛАТА ЗА СЕРВИСЫ

5.1. Сервис [illegible] Сервису [illegible] Сервиса [illegible] (или [illegible]):

- [illegible] Фонда [illegible] 50 000,00 [illegible].

[illegible]

[illegible] ПОЛНОТА ОТВЕТСТВЕННОСТИ

[illegible]

[illegible]

[illegible]

[illegible]

8. АДРЕСА, ПОДПИСИ И РЕКВИЗИТЫ СТОРОН

Фирма ООО «ЖК «Прага» [illegible] АУ ЗПИФ рыночный «Перспективы» ИНН 7718881522 КПП 774401001 ОГРН 1067746469051 Место нахождения: 170100, Тверская область, Селижаровский район, пгт. Селижарово, ул. [illegible] д. [illegible] Адрес для корреспонденции: 170100, Тверская область, Селижаровский район, пгт. Селижарово, ул. [illegible], д. [illegible] Банковские реквизиты: р/с [illegible] в ВТБ «СДМ-Банк» [illegible], г. Москва к/с [illegible] БИК [illegible]	Пользователь ООО «ЗПИФ ЖС «[illegible]» ИНН 5032 [illegible] КПП [illegible] ОГРН [illegible] Место нахождения: 142063, Московская область, Одинцовский район, г. Одинцово, ул. [illegible], д. [illegible], стр. [illegible] Адрес для корреспонденции: 142063, Московская область, Одинцовский район, г. Одинцово, ул. [illegible], д. [illegible], стр. [illegible] Банковские реквизиты: р/с [illegible] в [illegible] «[illegible]» г. Москва к/с [illegible] БИК [illegible]
М.П. Иванов Генеральный директор	А.И. [illegible] Генеральный директор