УТВЕРЖДАЮ:
Генеральный директор
ЗАО ИКФ «КонС»
_____ /В.И. Светлаков/

Отчет №3 – 01/09-19

ОБ ОЦЕНКЕ СПРАВЕДЛИВОЙ СТОИМОСТИ ОБЪЕКТОВ НЕДВИЖИМОСТИ

Россия, Московская обл,
Подольский район, с/п Лаговское,
вблизи д. Коледино

Дата оценки:
04 октября 2019 года
Дата составления отчета:
04 октября 2019 года

Заказчик:	ООО «Управляющая компания «Прагма Капитал» «Д.У.» ЗПИФ рентный «Красногорье» под управлением ООО «УК «Прагма Капитал»
Исполнитель:	ЗАО ИКФ «Конс»

Москва, 2019

Сопроводительное письмо

04 октября 2019 г.
г. Москва,
г-ну Кулику Д.С.

Уважаемый господин Кулик!

В соответствии с Дополнением №665 к Договору № 18-07/0 от 18 июля 2011года, между ООО «Управляющая компания «Прагма Капитал» «Д.У.» ЗПИФ рентный «Красногорье» под управлением ООО «УК «Прагма Капитал»- заказчик и ЗАО ИКФ «КонС»-исполнитель и указанием Банка России от 25 августа 2015 г. N 3758-У « Об определении стоимости чистых активов инвестиционных фондов , в том числе о порядке расчета среднегодовой стоимости чистых активов паевого инвестиционного фонда и чистых активов акционерного инвестиционного фонда, расчетной стоимости инвестиционных паев паевых инвестиционных фондов, стоимости имущества, переданного в оплату инвестиционных паев», мы произвели расчет справедливой стоимости права собственности на земельный участок, находящийся по адресу:Россия, Московская обл. Подольский р-он, с/п. Лаговское, вблизи д. Коледино, который является отдельным активом (в соответствии с МСФО(IFRS)-13 «Оценка справедливой стоимости» (ред. от 27.06.2016) (введен в действие на территории Российской Федерации Приказом Минфина России от 28.12.2015 N 217н)), ООО «Управляющая компания «Прагма Капитал» «Д.У.» ЗПИФ рентный «Красногорье» под управлением ООО «УК «Прагма Капитал» - далее по тексту объект оценки

Согласно договору заключение предоставлено в форме Отчета.

Цель оценки: В соответствии с договором необходимо провести исследование рынка недвижимости и определить справедливую стоимость объекта оценки с целью переоценки актива Закрытого Паевого Фонда.

Дата оценки:04 октября 2019 г.

Объект оценки представляет собой:

1)Земельный участок, общей площадью 10 780 кв. м. Категория земель: земли населенных пунктов, разрешенное использование: для размещения промышленно-складских объектов IV-V классов опасности. Кадастровый номер: 50:27:0020709:460

Участок расположен по адресу: Московская обл., Подольский район, с/п. Лаговское, вблизи д. Коледино.

На Объект оценки, с кадастровым номером:50:27:0020709:460 Установлен сервитут. Согласно соглашению № 460-493/567/2016 об установлении частного сервитута на земельный участок от 14 декабря 2016 года.

Объект оценки находится в операционной аренде. Согласно договору 28-01-19-1 от 06 февраля 2019 года, обязанностью арендатора является оплата земельного налога, проведение работ соответствующего разрешенному использованию земельного участка и оплата арендной платы в соответствии с договором (см. приложение №2).

Расчет справедливой стоимости был проведен в соответствии с договором и заданием на оценку и были получены следующие результаты

Основные факты и выводы

Общая информация, идентифицирующая объект оценки:	1)Земельный участок, общей площадью 10 780 кв.м. Категория земель: земли населенных пунктов, разрешенное использование: для размещения промышленно-складских объектов IV-V классов опасности. Кадастровый номер: 50:27:0020709:460 Участок расположен по адресу: Московская обл., Подольский район, с/п. Лаговское, вблизи д.Коледино.
Цель и задачи	Определение справедливой стоимости права собственности на

оценки:	объект недвижимости в целях переоценки в Закрытом Паевом Фонде.
Вид стоимости:	Справедливая стоимость в соответствии с трактовкой с МСФО(IFRS)-13 «Оценка справедливой стоимости» (ред. от 27.06.2016) (введен в действие на территории Российской Федерации Приказом Минфина России от 28.12.2015 N 217н))
Оцениваемые права:	Общая долевая собственность
Ограничения и пределы применения полученной итоговой величины справедливой стоимости	Полученные в результате исследований Оценщика выводы о стоимости Объекта оценки могут использоваться только Заказчиком в соответствии с предполагаемым использованием результатов оценки
Дата оценки (дата определения стоимости, дата проведения оценки)	04 октября 2019 года
Дата оценки	04 октября 2019 года
Дата составления отчета	04 октября 2019 года
Срок проведения оценки	15 рабочих дня после представления Заказчиком в полном объеме исходной информации.
Затратный подход:	Не применялся
Сравнительный подход:	21 100 000 рублей
Доходный подход:	Не применялся
Итоговая величина справедливой стоимости объекта для внесения в Закрытый Паевой Фонд:	**21 100 000 рублей**

Справедливая стоимость- это цена, которая была бы получена при продаже актива или уплачена при передаче обязательства в ходе обычной сделки между участниками рынка на дату оценки. (МСФО (IFRS) 13 «Оценка справедливой стоимости» (ред. от 11.07.2016) (введен в действие на территории Российской Федерации Приказом Минфина России от 28.12.2015 N 217н))

Полная характеристика оцениваемого объекта, а также все основные предположения, расчеты и выводы содержатся в прилагаемом отчете об оценке. Отдельные части настоящего отчета не могут трактоваться раздельно, а только в связи с полным текстом прилагаемого отчета об оценке, с учетом всех содержащихся там допущений и ограничений.

Выводы, содержащиеся в нашем отчете об оценке, основаны на расчетах, заключениях и иной информации, полученной в результате исследования рынка, на нашем опыте и профессиональных знаниях, на деловых встречах, в ходе которых нами была получена определенная информация.

Настоящая оценка была проведена сравнительным подходом.

Заявление о соответствии

Мы, нижеподписавшиеся, данным удостоверяем, что в соответствии с имеющимися у нас данными:

-изложенные в данном отчете факты правильны и соответствуют действительности;

-сделанный анализ, высказанные мнения и полученные выводы действительны исключительно в пределах, оговоренных в данном отчете допущений и ограничивающих условий и являются, нашими персональными, непредвзятыми профессиональными анализом, мнениями и выводами;

-мы не имеем ни в настоящем, ни в будущем какого-либо интереса в объектах собственности, являющихся предметом данного отчета; мы также не имеем личной заинтересованности и предубеждения в отношении сторон, имеющих интерес к этому объекту;

-наше вознаграждение ни в какой степени не связано с объявлением заранее предопределенной стоимости, или тенденции в определении стоимости в пользу клиента с суммой оценки стоимости, с достижением заранее обговоренного результата или с последующими событиями;

-задание на оценку не основывалось на требовании определения минимальной цены, обговоренной цены или одобрения ссуды;

-ни одно лицо, кроме лиц, подписавших данный отчет, не оказывало профессионального содействия оценщику, подписавшему данный отчет;

-расчетная стоимость признается действительной на дату оценки указанную в отчете;

- Светлаков Василий Иванович является членом Общероссийской общественной организации «Российское общество оценщиков» и включен в реестр оценщиков за регистрационным номером 000957. Общероссийская общественная организация «Российское общество оценщиков» включена в единый государственный реестр саморегулируемых организаций оценщиков 09 июля 2007 г. за № 0003.

-по всем вопросам, связанным с данным отчетом, просим обращаться лично к Светлакову В. И.

На основании информации, представленной в данном отчете, мы пришли к заключению, что справедливая стоимость оцениваемого объекта недвижимости, земельных участков, по состоянию на 04 октября 2019 года составляет:

21 100 000

(Двадцать один миллион сто тысяч рублей), без учета НДС[1]

В заключение, хотим поблагодарить Вас за обращение в нашу компанию. Надеемся на продолжение нашего сотрудничества.

С уважением,
Генеральный директор
ЗАО ИКФ «КонС»,
Оценщик РОО №000957 В.И. Светлаков

[1] НДС не облагается пп. 6 п. 2 ст. 146 НК РФ

ОГЛАВЛЕНИЕ

1.1. ОСНОВАНИЕ ДЛЯ ПРОВЕДЕНИЯ ОЦЕНКИ....6
1.2. ЗАДАНИЕ НА ОЦЕНКУ....6
1.3. СВЕДЕНИЯ О ЗАКАЗЧИКЕ ОЦЕНКИ И ОБ ОЦЕНЩИКЕ....7
1.4. ДОПУЩЕНИЯ И ОГРАНИЧИТЕЛЬНЫЕ УСЛОВИЯ, ИСПОЛЬЗОВАННЫЕ ОЦЕНЩИКОМ ПРИ ПРОВЕДЕНИИ ОЦЕНКИ....8
1.5. ПЕРЕЧЕНЬ ИСПОЛЬЗОВАННЫХ ПРИ ПРОВЕДЕНИИ ОЦЕНКИ ОБЪЕКТА ДАННЫХ....9
1.6. ПЕРЕЧЕНЬ ДОКУМЕНТОВ ИСПОЛЬЗУЕМЫХ ОЦЕНЩИКОМ И УСТАНАВЛИВАЮЩИХ КОЛИЧЕСТВЕННЫЕ И КАЧЕСТВЕННЫЕ ХАРАКТЕРИСТИКИ ОБЪЕКТА ОЦЕНКИ....10
1.7. ПРИМЕНЯЕМЫЕ СТАНДАРТЫ ОЦЕНОЧНОЙ ДЕЯТЕЛЬНОСТИ И ОБОСНОВАНИЕ ИХ ПРИМЕНЕНИЯ....10
1.8. ПРОЦЕСС ОЦЕНКИ....11
1.9. ФОРМА ОТЧЕТА....12
2. ОПИСАНИЕ ОЦЕНИВАЕМОГО ОБЪЕКТА....12
2.1. ИМУЩЕСТВЕННЫЕ ПРАВА....12
2.2. ОПИСАНИЕ ОЦЕНИВАЕМОГО ОБЪЕКТА....12
2.3. АНАЛИЗ РЫНКА ОБЪЕКТА ОЦЕНКИ И ОБОСНОВАНИЕ ЗНАЧЕНИЙ (ДИАПАЗОНОВ ЗНАЧЕНИЙ) ЦЕНООБРАЗУЮЩИХ ФАКТОРОВ....19
3. ПРОЦЕСС ОЦЕНКИ....53
3.1. ЭТАПЫ ПРОВЕДЕНИЯ ОЦЕНКИ....53
3.2. ПОДХОДЫ К ОЦЕНКЕ....53
АНАЛИЗ НАИБОЛЕЕ ЭФФЕКТИВНОГО ИСПОЛЬЗОВАНИЯ ОБЪЕКТА ОЦЕНКИ....60
АНАЛИЗ ДОСТАТОЧНОСТИ И ДОСТОВЕРНОСТИ....61
4. РАСЧЕТ СПРАВЕДЛИВОЙ СТОИМОСТИ ОБЪЕКТА ОЦЕНКИ.....63
4.1. РАСЧЕТ СТОИМОСТИ ПО ЗАТРАТНОМУ ПОДХОДУ.....63
4.2. РАСЧЕТ СТОИМОСТИ ПО ДОХОДНОМУ ПОДХОДУ.....64
4.3. РАСЧЕТ СТОИМОСТИ ПО СРАВНИТЕЛЬНОМУ ПОДХОДУ.....64
5. СОГЛАСОВАНИЕ РЕЗУЛЬТАТОВ....72
6. СПИСОК ИСПОЛЬЗОВАННЫХ ИСТОЧНИКОВ....74
7. ИСПОЛЬЗУЕМАЯ ТЕРМИНОЛОГИЯ....75

1.1. ОСНОВАНИЕ ДЛЯ ПРОВЕДЕНИЯ ОЦЕНКИ

В соответствии с Дополнением №665 к Договору № 18-07/0 от 18 июля 2011 года между ООО «Управляющая компания «Прагма Капитал» «Д.У.» ЗПИФ рентный «Красногорье» под управлением ООО «УК «Прагма Капитал» и ЗАО ИКФ «КонС».

1.2. ЗАДАНИЕ НА ОЦЕНКУ

Объект оценки	1)Земельный участок, общей площадью 10 780 кв.м. Категория земель: земли населенных пунктов, разрешенное использование: для размещения промышленно-складских объектов IV-V классов опасности. Кадастровый номер: 50:27:0020709:460 Участок расположен по адресу: Московская обл., Подольский район, с/п. Лаговское, вблизи д.Коледино.
Имущественные права на объект оценки	Общая долевая собственность
Цель оценки	Определение справедливой стоимости права собственности на объект недвижимости в целях переоценки в Закрытом Паевом Фонде.
Предполагаемое использование результатов оценки и связанные с этим ограничения	Результаты оценки будут использованы в целях переоценки в Закрытом Паевом Фонде.
Вид определяемой стоимости объекта оценки	Справедливая стоимость в соответствии с трактовкой с МСФО(IFRS)-13 «Оценка справедливой стоимости» (ред. от 27.06.2016) (введен в действие на территории Российской Федерации Приказом Минфина России от 28.12.2015 N 217н))
Балансовая стоимость	Сведения не предоставлены
Форма отчета	Простая письменная, электронный документ
Дата оценки (дата определения стоимости, дата проведения оценки)	04 октября 2019 года
Срок проведения оценки	15 рабочих дня после представления Заказчиком в полном объеме исходной информации.
Осмотр	Заказчиком не был предоставлен доступ к объекту оценки
Допущения и ограничительные условия, использованные при проведении оценки.	правоустанавливающие документы на объект оценки являются достоверными; объект оценки считается свободным от каких-либо обременений или ограничений, если иное не указано в отчете; источники информации, использованные в отчете, являются достоверными; категория и функциональное назначение оцениваемого объекта в случае передачи прав другому юридическому лицу не изменяются.

1.3. СВЕДЕНИЯ О ЗАКАЗЧИКЕ ОЦЕНКИ И ОБ ОЦЕНЩИКЕ

1.3.1. Сведения о заказчике

Организационно-правовая форма: Общество с ограниченнойответственностью.

Полное наименование: ООО «Прагма Капитал» «Д.У.» ЗПИФ рентный «Красногорье» под управлением ООО «УК «Прагма Капитал»

Адрес местонахождения: 172200, Тверская область, Селижаровский район, поселок Селижарово ул. Ленина д 3а. ОГРН 1067746469658 от 07.04.2006 года.

ИНН 7718581523 КПП 693901001 р/с N 40701810800000000084 в КБ «СДМ-БАНК» (ОАО) г.Москва Тел. (495) 926-5682

Сведения об оценщике

Светлаков Василий Иванович

Почтовый адрес: 129128, г.Москва, пр-д Кадомцева, д.15, к 23

Фактический адрес: 129128, г.Москва, пр-д Кадомцева, д.15, к 23

Тел.+7-916-679-48-68

Адрес электронной почты: 2901692@mail.ru

Оценщик Светлаков Василий Иванович является членом Общероссийской общественной организации «Российское общество оценщиков» и включен в реестр оценщиков за регистрационным номером 957. Общероссийская общественная организация «Российское общество оценщиков» включена в единый государственный реестр саморегулируемых организаций оценщиков 09 июля 2007 г. за № 0003. Диплом ПП №106148 Высшей Школы Приватизации и Предпринимательства, стаж работы в оценочной деятельности с 1993 года.

Профессиональная деятельность Светлакова Василия Ивановича застрахована в ООО «Абсолют Страхование», страховой полис № 022-073-003213/19. Срок действия договора страхования – с 21 апреля 2019 г. по 20 апреля 2020 г. Страховая сумма 30 000 000 (Тридцать миллионов) рублей.

Квалификационный аттестат в области оценочной деятельности по направлению оценочной деятельности «Оценка недвижимости» №000120-1 от 18 сентября 2017 года.

Сведения об юридическом лице, с которым Оценщик заключил трудовой договор,

Полное наименование: Закрытое Акционерное Общество Информационная Консалтинговая Фирма «КонС»

Сокращенное наименование: ЗАО ИКФ «КонС»

Юридический адрес: 129128, г.Москва, пр-д Кадомцева, д.15, к 23

Почтовый адрес: 129128, г.Москва, пр-д Кадомцева, д.15, к 23

Фактический адрес: г.Москва, ул. Ярославская д.8 к.6, офис 326

ОГРН 5077746845688 29 мая 2007 года.

ИНН: 7716578807

Тел.+7-916-679-48-68

Адрес электронной почты: 2901692@mail.ru

Гражданская ответственность ИСПОЛНИТЕЛЯ застрахована в ООО «Абсолют Страхование», страховой полис № 022-073-004023/19. Срок действия договора страхования – с 02 октября 2019 г. по 01 октября 2020 г. Страховая сумма 100 000 000 (Сто миллионов) рублей.

Сведения о независимости юридического лица, с которым Оценщик заключил трудовой договор, и Оценщика

Сведения о независимости юридического лица, с которым Оценщик заключил трудовой договор, и Оценщика в соответствии с требованиями статьи 16 Федерального закона от 29.07.1998 N 135-ФЗ «Об оценочной деятельности в Российской Федерации» в редакции Федерального закона Российской Федерации № 312-ФЗ от 03.08.2018 - «требование о независимости выполнено»

Оценщик осуществляет профессиональную деятельность независимо и беспристрастно. Оценщик не совершает в интересах заказчиков действий, которые могли бы поставить под сомнение его независимость.

Информация обо всех привлекаемых к проведению оценки и подготовки отчета об оценке организациях и специалистах

Сторонние организации и специалисты к проведению оценки и составлению отчета не привлекались.

1.4. ДОПУЩЕНИЯ И ОГРАНИЧИТЕЛЬНЫЕ УСЛОВИЯ, ИСПОЛЬЗОВАННЫЕ ОЦЕНЩИКОМ ПРИ ПРОВЕДЕНИИ ОЦЕНКИ

- Данный отчет подготовлен с учетом следующих допущений и ограничивающих условий:
- настоящий Отчет достоверен только в указанных в нем целях;
- отдельные части настоящего Отчета (в том числе промежуточные результаты) не могут трактоваться раздельно, а только в полном объеме;
- Отчет является конфиденциальным и составлен исключительно для целей указанных в Задании на Оценку. Он не должен использоваться, копироваться или предоставляться в иных целях, полностью или частично, без нашего предварительного письменного согласия, причём такое согласие будет дано после тщательного рассмотрения обстоятельств на момент рассмотрения;
- мы не проводили экспертизы правоустанавливающих документов на объект оценки и не несем ответственности за обстоятельства юридического характера, связанные с объектом оценки. Соответственно, мы не можем взять на себя никаких обязательств или ответственности в отношении любых убытков или ущерба, причиненных в результате любых дефектов таких документов, которые появились результатом их составления, подготовки, оформления или механизма введения их в действие;
- Отчет предназначен только для использования Заказчиком. Однако, могут существовать определенные ограниченные обстоятельства, в которых мы соглашаемся, чтобы третья сторона получила экземпляр нашего Отчета.
- В таковых обстоятельствах, мы дадим вышеуказанное согласие, только если:
- третья сторона соглашается освободить Оценщика от любой финансовой ответственности в связи с содержанием отчета, или Заказчик соглашается гарантировать нам возмещение убытков в связи с какими-либо претензиями третьей стороны (и мы убеждены, что Заказчик располагает достаточными ресурсами для обеспечения такой гарантии);
- третья сторона соглашается, что документы предоставляются только с информационными целями, и мы не отвечаем за те действия, которые будет проводить третья сторона после ознакомления с отчетом;
- третья сторона соглашается соблюдать конфиденциальность в отношении всей переданной информации.
- Органы управления и должностные лица Заказчика не могут без предварительного согласия с нашей стороны делать ссылки на письмо и Отчет или на их содержание, либо цитировать их в каких бы то ни было регистрационных документах. В случае предоставления настоящего письма и Отчета полностью либо частично для ознакомления третьим лицам всю полноту ответственности за сохранение условий конфиденциальности несет Заказчик;
- при проведении оценки предполагалось отсутствие каких-либо скрытых факторов, влияющих на стоимость объекта оценки;
- все расчеты, заключения и выводы сделаны нами на основании достоверной информации из источников открытого доступа;

- Заказчик заранее обязуется освободить Исполнителя от всякого рода расходов и материальной ответственности, происходящих из иска третьих лиц к Исполнителю, вследствие легального использования результатов настоящего исследования;
- заключение о стоимости, содержащиеся в отчете, относится к объекту оценки в целом. Любое соотнесение части стоимости с какой-либо частью объекта является неправомерным, если таковое не оговорено в отчете;
- Оценщики не принимают на себя ответственность за последующие изменения социальных, экономических, юридических, природных и иных условий, которые могут повлиять на стоимость объекта оценки;
- мнение оценщиков относительно стоимости объекта действительно только на дату оценки. Исполнитель не принимает на себя никакой ответственности за изменение социальных, экономических, физических факторов и изменения местного или федерального законодательства, которые могут произойти после этой даты, повлиять на рыночные факторы, и, таким образом, повлиять на рыночную стоимость объекта;
- результаты стоимости могут быть использованы в течение 6 месяцев от даты составления настоящего отчета;
- события и обстоятельства, которые произойдут после даты нашего отчета, со временем приведут к тому, что отчет устареет, и, соответственно, мы не возьмём на себя ни обязанность соблюдать интересы, ни ответственность за решения и действия, которые основаны на таком устаревшем отчете. Кроме того, мы не несем ответственность за обновление этого отчета с учетом событий и обстоятельств, которые появятся после этой даты;
- Отчет ограничивается объёмами, обозначенными в Задании на оценку;
- ни Оценщик, ни кто-либо из лиц, подписавших настоящее письмо и Отчет, ни другие лица, привлекавшиеся Оценщиком в процессе или в связи с подготовкой Отчета в качестве субподрядчиков, без их предварительного письменного согласия не могут привлекаться к даче свидетельских показаний и (или) к участию в судебных разбирательствах в связи с использованием Отчета, за исключением случаев, когда обязанность по даче свидетельских показаний и (или) участию в судебном процессе является обязательной в силу обстоятельств, прямо предусмотренных процессуальными нормами законодательства Российской Федерации.
- Отчет содержит профессиональное мнение Исполнителя относительно стоимости.

1.5. ПЕРЕЧЕНЬ ИСПОЛЬЗОВАННЫХ ПРИ ПРОВЕДЕНИИ ОЦЕНКИ ОБЪЕКТА ДАННЫХ

Проведение анализа и расчетов, прежде всего, основывалось на информации об объекте оценки, полученной от Заказчика и в ходе независимых исследований, проведенных Оценщиком. Предполагается, что информация, представленная Заказчиком или сторонними специалистами, является надежной и достоверной. Недостаток информации восполнялся сведениями из других источников, имеющейся базы данных Оценщика и собственным опытом Оценщика.

Выбор необходимой для анализа и расчетов информации проводился с привлечением следующих источников:

нормативные документы (полный перечень см. в разделе «Список использованной литературы»);

справочная литература (полный перечень см. в разделе «Список использованной литературы»);

методическая литература (полный перечень см. в разделе «Список использованной литературы»);

Internet-ресурсы (ссылки на сайты см. по тексту Отчета).

1.6. ПЕРЕЧЕНЬ ДОКУМЕНТОВ ИСПОЛЬЗУЕМЫХ ОЦЕНЩИКОМ И УСТАНАВЛИВАЮЩИХ КОЛИЧЕСТВЕННЫЕ И КАЧЕСТВЕННЫЕ ХАРАКТЕРИСТИКИ ОБЪЕКТА ОЦЕНКИ

На оцениваемый объект представлены копии следующих документов:

1. Свидетельство о государственной регистрации права 50-ББ 776553 от 04.04.2016 года

1.7. ПРИМЕНЯЕМЫЕ СТАНДАРТЫ ОЦЕНОЧНОЙ ДЕЯТЕЛЬНОСТИ И ОБОСНОВАНИЕ ИХ ПРИМЕНЕНИЯ

При проведении данной оценки использовались нормативные документы и федеральные стандарты оценочной деятельности, а также стандарты оценочной деятельности установленные саморегулируемой организацией (СРО), членом которой является Оценщик, подготовивший отчет – стандарты РОО.

Федеральный закон Российской Федерации от 29 июля 1998 г., №135-ФЗ «Об оценочной деятельности в Российской Федерации» в редакции Федерального закона Российской Федерации № 312-ФЗ от 03.08.2018;

Федеральный стандарт оценки «Общие понятия оценки, подходы и требования к проведению оценки (ФСО №1) (утв. приказом Минэкономразвития РФ от 20 мая 2015 г. № 297);

Федеральный стандарт оценки «Цель оценки и виды стоимости» (ФСО № 2)

(утв. приказом Минэкономразвития РФ от 20 мая 2015 г. № 298);

Федеральный стандарт оценки "Требования к отчету об оценке (ФСО N 3)" (утв. приказом Министерства экономического развития РФ от 20 мая 2015 г. N 299)

Федеральный стандарт оценки «Оценка недвижимости» (ФСО № 7) (утв. приказом Минэкономразвития РФ от 25 сентября 2014 года N 611)

Федеральный стандарт оценки «Определение инвестиционной стоимости» (ФСО N 13) (утв. приказом Минэкономразвития РФ от 17 ноября 2016 N 722)

ССО РОО 1-01-2015. Общие понятия оценки, подходы и требования к проведению оценки (Текст стандарта является идентичным ФСО № 1).

ССО РОО 1-02-2015. Цель оценки и виды стоимости (Текст стандарта является идентичным ФСО № 2).

ССО РОО 1-03-2015. Требования к отчету об оценке (Текст стандарта является идентичным ФСО № 3).

ССО РОО 1-04-2015. Определение кадастровой стоимости объектов недвижимости (Текст стандарта является идентичным ФСО № 4).

ССО РОО 1-05-2015. Виды экспертизы, порядок ее проведения, требования к экспертному заключению и порядку его утверждения (Текст стандарта является идентичным ФСО № 5).

ССО РОО 1-06-2015. Требования к уровню знаний эксперта саморегулируемой организации оценщиков (Текст стандарта является идентичным ФСО № 6).

ССО РОО 1-07-2015. Оценка недвижимости (Текст стандарта является идентичным ФСО № 7).

ССО РОО 1-08-2015. Оценка бизнеса (Текст стандарта является идентичным ФСО № 8).

ССО РОО 1-09-2015. Оценка для целей залога (Текст стандарта является идентичным ФСО № 9).

ССО РОО 1-10-2015. Оценка стоимости машин и оборудования (Текст стандарта является идентичным ФСО № 10).

ССО РОО 1-11-2015. Оценка нематериальных активов и интеллектуальной собственности (Текст стандарта является идентичным ФСО № 11).

СНМД РОО 04-010-2015. Методические рекомендации по применению метода экономического замещения активов.

СНМД РОО 04-020-2015. Методические рекомендации по применению премий и скидок за наличие или отсутствие элементов контроля при оценке пакетов акций и долей участия в уставных капиталах компаний.

СНМД РОО 04-030-2015. Методические рекомендации по оценке стоимости нематериальных активов и интеллектуальной собственности.

СНМД РОО 04-060-2015. Методические рекомендации по оценке стоимости услуг (работ) по устранению повреждений объектов жилой недвижимости.

СНМД РОО 04-070-2015. Методические рекомендации по согласованию результатов, полученных разными подходами.

СНМД РОО 04-080-2015. Методические рекомендации по применению метода дисконтирования денежных потоков при оценке недвижимости.

СНМД РОО 04-090-2015. Методические рекомендации по раскрытию неопределенности результатов оценки.

СНМД РОО 04-301-2015. Методические рекомендации по экспертизе отчетов об оценке (Требования к экспертному заключению).

СНМД РОО 04-101-2015. Методические рекомендации по оценке стоимости интересов (прав) аренды. (Текст является идентичным ССО РОО 2-06-2010.Оценка стоимости интересов (прав) аренды).

СНМД РОО 04-102-2015. Методические рекомендации по оценке стоимости движимого имущества. (Текст является идентичным ССО РОО 2-09-2010.Оценка стоимости движимого имущества).

СНМД РОО 04-103-2015. Методические рекомендации «Оценка при наличии опасных и токсичных веществ» (Текст является идентичным ССО РОО 2-11-2010.Оценка при наличии опасных и токсичных веществ)

СНМД РОО 04-104-2015. Методические рекомендации «Анализ дисконтированного денежного потока (ДДП) для целей рыночных оценок и инвестиционных анализов» (Текст является идентичным ССО РОО 2-13-2010.Анализ дисконтированного денежного потока (ДДП) для целей рыночных оценок и инвестиционных анализов).

СНМД РОО 04-105-2015. Методические рекомендации по оценке стоимости сельскохозяйственного имущества (Текст является идентичным ССО РОО 2-14-2010.Оценка стоимости сельскохозяйственного имущества).

СНМД РОО 04-106-2015. Методические рекомендации по оценке стоимости связанного с торговлей имущества (Текст является идентичным ССО РОО 2-16-2010.Оценка стоимости связанного с торговлей имущества).

СНМД РОО 04-107-2015. Методические рекомендации по оценке стоимости объектов имущества в добывающих отраслях (Текст является идентичным ССО РОО 2-18-2010.Оценка стоимости объектов имущества в добывающих отраслях).

СНМД РОО 04-108-2015. Методические рекомендации по оценке стоимости объектов исторического имущества (Текст является идентичным ССО РОО 2-19-2010.Оценка стоимости объектов исторического имущества).

МЕЖДУНАРОДНЫЙ СТАНДАРТ ФИНАНСОВОЙ ОТЧЕТНОСТИ (IFRS) 13 "ОЦЕНКА СПРАВЕДЛИВОЙ СТОИМОСТИ (ред. от 27.06.2016) (введен в действие на территории Российской Федерации Приказом Минфина России от 28.12.2015 N 217н))

Международный стандарт финансовой отчетности (IAS) 17 «Аренда»

Международный стандарт финансовой отчетности (IAS) 40 «Инвестиционное имущество»

1.8. ПРОЦЕСС ОЦЕНКИ

Процесс оценки начинается с общего осмотра местоположения объекта, описания помещения, его состояния, а также выделения особенностей оцениваемого объекта. Далее

проводится анализ соответствующего сегмента рынка недвижимости и заключение о варианте наилучшего и наиболее эффективного использования.

Следующий этап оценки – определение стоимости. Определение стоимости осуществляется с учетом всех факторов, существенно влияющих как на рынок недвижимости в целом, так и на ценность рассматриваемого объекта недвижимости. При определении стоимости обычно используют три основных подхода:

- сравнительный подход;
- доходный подход;
- затратный подход.

Каждый из этих подходов приводит к получению различных ценовых значений объектов недвижимости.

Заключительным этапом процесса оценки является сравнение результатов, полученных с помощью указанных подходов, и сведение итоговых оценок к единой стоимости объекта с учетом слабых и сильных сторон каждого подхода. Таким образом, устанавливается окончательная оценка рыночной стоимости объекта недвижимости.

1.9. ФОРМА ОТЧЕТА

Отчет составлен в форме, соответствующей требованиям Закона «Об оценочной деятельности в Российской Федерации» №135-ФЗ от 29.07.1998 г. в редакции Федерального закона Российской Федерации № 312-ФЗ от 03.08.2018;, Федеральных стандартов оценки (ФСО №№1,2,3) от 20.05.2015 г., Стандартов общероссийской общественной организации «Российское общество оценщиков».

2. ОПИСАНИЕ ОЦЕНИВАЕМОГО ОБЪЕКТА

2.1. ИМУЩЕСТВЕННЫЕ ПРАВА

На основании представленных документов, собственником оцениваемого объекта являются владельцы закрытого паевого инвестиционного фонда рентного недвижимости «Красногорье» под управлением Общества с ограниченной ответственностью «Управляющая компания «Прагма Капитал», данные о которых устанавливаются на основании данных лицевых счетов владельцев инвестиционных паев в реестре владельцев инвестиционных паев и счетов депо владельцев инвестиционных паев.

Оценка проводится при условии отсутствия, каких либо ограничений, не указанных в представленных документах, и неизменности разрешенного использования.

ЗАО ИКФ «КонС» не проводило юридической экспертизы прав собственности и аудиторской проверки представленных данных об объекте оценки.

2.2. ОПИСАНИЕ ОЦЕНИВАЕМОГО ОБЪЕКТА

Объект оценки представляет земельный участок, по адресу: Московская область, Подольский район, с. п. Лаговское, вблизи д.Коледино.

Таблица 1

Земельный участок 1	
Местоположение	Московская область, Подольский район, с. п. Лаговское, вблизи д.Коледино.
Вид права, собственник	Право собственности принадлежит владельцам закрытого паевого инвестиционного фонда рентного недвижимости «Красногорье» под управлением Общества с ограниченной ответственностью «Управляющая компания «Прагма Капитал»
Категория земель, разрешенное использование	земли населенных пунктов, разрешенное использование: для размещения промышленно-складских объектов IV-V классов опасности

Общая площадь, кв.м.	10 780
Кадастровый номер:	50:27:0020709:460
Кадастровая стоимость:	21 980 959,00
Документы, устанавливающие количественные и качественные характеристики объекта (Кадастровая выписка о земельном участке (дата и номер))	Документ не предоставлен
Информация о текущем использовании Объекта оценки	для размещения промышленно-складских объектов IV-V классов опасности
Информация о предполагаемом использовании Объекта оценки	для размещения промышленно-складских объектов IV-V классов опасности
Форма участка, состав	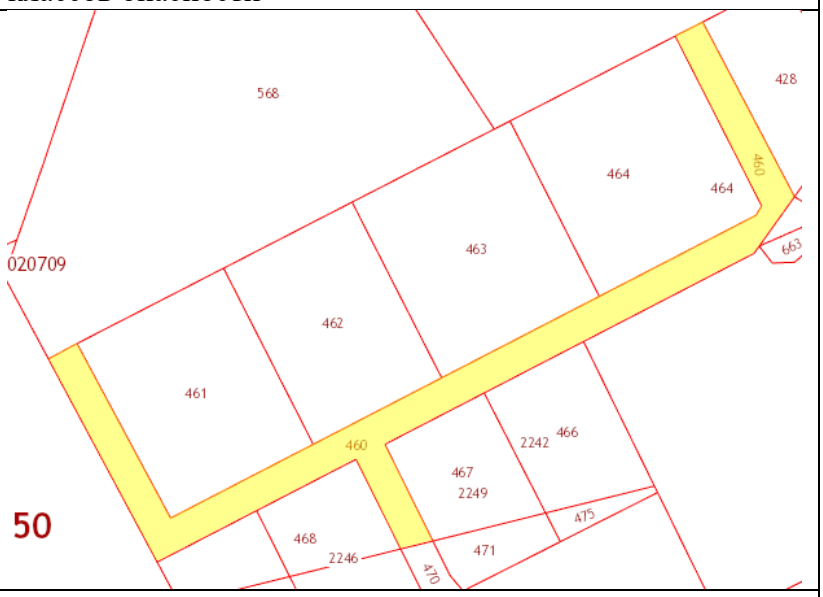
Рельеф	Ровный
Наличие коммуникаций	Отсутствуют
Инфраструктура	Не развита
Физический износ	Отсутствует
Устаревания	Отсутствуют
Балансовая стоимость	Нет данных
Наличие обременений	Сервитут. Согласно соглашению № 460-493/567/2016 об установлении частного сервитута на земельный участок от 14 декабря 2016 года. Доверительное управление, о чем в Едином государственном реестре прав на недвижимое имущество сделана запись №50-50/001-50/062/002/2016-4791/1 от 01 апреля 2016 г.
Осмотр	Не произведен заказчиком не был предоставлен доступ. Все количественные и качественные характеристики были записаны со слов заказчика, а так же правоустанавливающих документов.

Заказчиком не был предоставлен доступ к земельному участку, все количественные и качественные характеристики записывались с помощью правоустанавливающих документов, а так же со слов заказчика

АНАЛИЗ МЕСТОПОЛОЖЕНИЯ ОБЪЕКТА ОЦЕНКИ

Местоположение представлено на схеме:

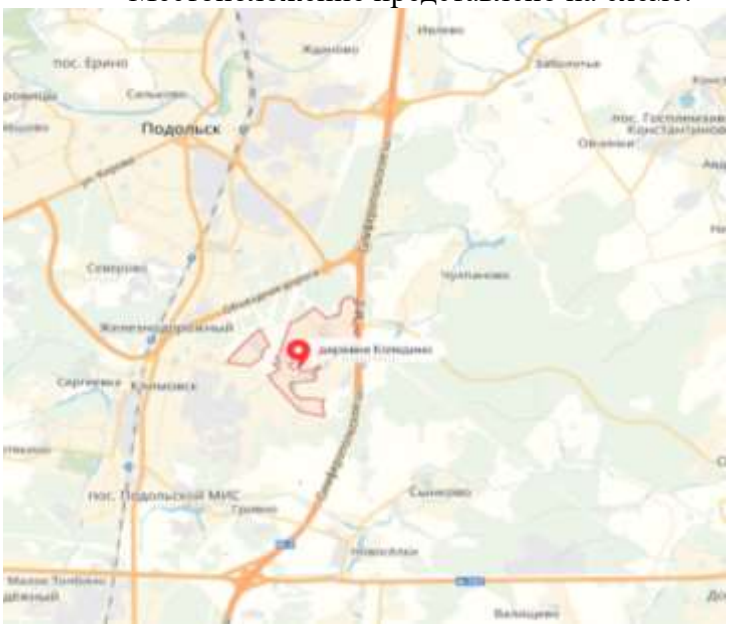

Московская область - субъект Российской Федерации, входит в состав Центрального федерального округа. Административный центр Московской области не определѐн, фактически - город Москва, часть органов государственной власти расположена в Красногорске. Область расположена в центральной части Восточно-Европейской равнины в бассейне рек Волги, Оки, Клязьмы, Москвы. Граничит на северо-западе и севере с Тверской областью, на северо-востоке и востоке - с Владимирской, на юго-востоке - с Рязанской, на юге - с Тульской, на юго-западе - с Калужской, на западе - со Смоленской, в центре - с городом федерального значения Москвой. Также существует небольшой северный участок границы с Ярославской областью. Московская область образована 14 января 1929 года. Исторически области предшествовала Московская губерния, образованная в 1708 году. Регион был частью Центрально-Промышленной области, образованной в ходе укрупнения единиц административного-территориального деления РСФСР, а 3 июня 1929 года она была переименована в Московскую область. Административно область состоит из 29 районов, 32 городов областного подчинения, 2 посѐлков городского типа областного подчинения и 5 закрытых административно-территориальных образований. Своѐ название область получила по городу Москве, который, однако, является отдельным субъектом Российской Федерации и в состав области не входит. Органы государственной власти Московской области размещаются на территории города Москвы и Московской области в 2007 году сдан в эксплуатацию Дом Правительства Московской области, расположенный на территории городского поселения Красногорск Красногорского района, в 350 м от МКАД, и большинство органов исполнительной власти было перемещено туда. Московская область находится в Центральном федеральном округе Российской Федерации, в центральной части Восточно-Европейской (Русской) равнины, в бассейне рек Волги, Оки, Клязьмы, Москвы. Область протянулась с севера на юг на 310 км, с запада на восток — на 340 км

Карта Московской области:

С точки зрения местоположения оцениваемые объекты находятся в зоне дорожных магистралей М2(Варшавское шоссе) и Симферопольского шоссе. При условии строительства подъездной дороги к оцениваемому земельному участку объект обладает большой привлекательностью.

Подольский район — бывшая (1929—1963, 1965—2015) административно-территориальная единица и муниципальное образование на юге Московской областиРоссии. В 2015 году район упразднён, его территория включена в состав городского округа Подольск.

Административным центром района являлся город областного подчинения Подольск, не входивший в состав района на момент упразднения. Подольский муниципальный район также окружал территорию города областного подчинения Климовск (территория которого также в 2015 году была включёна в состав городского округа Подольск).

Район являлся одним из главных источников культурного наследия Московской области. Он имел большое количество памятников архитектуры и садово-паркового искусства.

Площадь района составляла 281,45 км². На момент упразднения район граничил с городом Москвой на севере, северо-западе и западе, с Ленинским районом на северо-востоке, сгородским округом Домодедово на востоке, с Чеховским районом на юге, с городскими округами (в прежних границах) Подольск и Климовск в центральной части.

Основная река — Пахра.

Крупнейшим населённым пунктом района на момент упразднения являлся упразднённый 1 июня 2015 года[источник не указан 554 дня] посёлок городского типаЛьвовский с населением 10 852[1] чел. (2015), что составляло около трети населения всего Подольского района.

Численность населения					
1931[9]	1959[10]	1970[11]	1979[12]	1989[13]	2002[14]
70 799	↗226 714	↘146 190	↘93 926	↗103 925	↘78 076
2006[15]	2009[16]	2010[17]	2011[18]	2012[19]	2013[20]
↘77 477	↗78 585	↗82 488	↗85 167	→85 167	↘37 014
2014[21]	2015[1]				
↗37 298	↗37 416				

На момент упразднения в состав Подольского муниципального района входило 4 муниципальных образования: одно городское поселение и три сельских поселения:

Городское поселение Львовский: площадь — 6,23 км²[22], население — 10 852[1] чел. (р. п. Львовский)

Сельское поселение Дубровицкое: площадь — 33,42 км²[2], население — 7569[1] чел. (пос. Дубровицы, д. Акишово, д. Булатово, д. Докукино, д. Жарково, пос. Кузнечики, д. Кутьино, д. Лемешёво, д. Луковня, д. Наумово, пос. Поливаново, пос. санатория Родина)

Сельское поселение Лаговское: площадь — 183,62 км²[2], население — 10 817[1] чел. (пос. Железнодорожный, д. Александровка, д. Алтухово, д. Бережки, д. Большое Толбино, д. Бородино, д. Борьево, д. Валищево, д. Гривно, д. Дмитрово, д. Коледино, д. Лаговское, пос. Лесные Поляны (до 2005 года посёлок дома отдыха «Лесные поляны»), пос. Лесопроект, д. Лопаткино, д. Лучинское, д. Малое Толбино, д. Матвеевское, д. Меньшово, пос. Молодёжный (Толбино), д. Мотовилово, д. Никулино, д. Новоколедино, д. Новогородово, д. Новоселки, пос. Подольской машинно-испытательной станции, д. Пузиково, пос. радиоцентра Романцево, д. Романцево, д. Северово, д. Сергеевка, д. Сертякино, пос. Сертякино, д. Слащево, пос. Сосновый Бор (до 2009 года пос. Леспромхоза), с. Сынково, д. Харитоново, д. Хряслово)

Сельское поселение Стрелковское: площадь — 58,18 км²[22], население — 8178[1] чел. (пос. Быково, д. Боборыкино, д. Большое Брянцево, д. Ворыпаево, д. Макарово, д. Малое Брянцево, д. Потапово, д. Спирово, д. Федюково, д. Яковлево, д. Агафоново, пос. Александровка, д. Борисовка, д. Быковка, д. Бяконтово, д. Жданово, д. Ивлево, д. Ордынцы, д. Плещеево, с. Покров, пос. Сельхозтехника, д. Стрелково, пос. Стрелковской фабрики, д. Услонь, д. Холопово)

Главой Подольского района на момент упразднения являлся Николай Петрович Москалёв, руководителем Администрации являлся Музычук Василий Андреевич.

Современная экономика района была представлена 1932 предприятиями и организациями, среди которых: «Подольский завод цветных металлов», Краснопахорский завод изделий из металлических порошков, Пищевой комбинат «Подольский», «Крестовский пушно-меховой комплекс» и др. Крупнейшие сельскохозяйственные предприятия: «Кленово-Чегодаево», ОПХ «Дубровицы», муниципальное предприятие «Сынково», «Знамя Подмосковья». В деревне Софьино — фармацевтический производственный комплекс «Сердикс» компании «Сервье», в деревне Яковлево — Яковлевская чаеразвесочная фабрика.

Основное направление сельскохозяйственного производства района — молочное животноводство. На западе района, возле деревни Рыжово расположен крупный автоматизированный молочный комплекс «Рыжово». Важнейшие дополнительные отрасли — производство картофеля, мяса крупного рогатого скота, зерна.

В районе производились: камвольная пряжа, цельномолочная продукция, комбикорма, металлический порошок, свинцовые и цинковые сплавы, вторичный алюминий.

Современную экономику района представляли более 1000 предприятий и организаций, среди которых: Автоматизированный сортировочный центр — филиал ФГУП «Почта России» (пгт. Львовский) управления федеральной почтовой связи Московской области; ООО «Строитель-плюс», ЗАО «Пуратос», ООО "НПО «ПетроваксФарм», ООО «Строительные системы», ООО «Яковлевская чаеразвесочная фабрика», ОАО «Сынково» и др. В районе производится: цельномолочная и фармацевтическая продукция, ингредиенты для пищевой промышленности, строительные смеси и пр.

Основным направлением сельскохозяйственного производства района являлось молочное животноводство. На территории района находилась Центральная станция искусственного осеменения сельскохозяйственных животных, ранее бывшая всероссийской. Здесь собран уникальный отечественный и зарубежный генетический материал.

Коледино — деревня в городском округе Подольск Московской области России.

До 2015 года входила в состав сельского поселения Лаговское Подольского района; до середины 2000-х — вЛаговский сельский округ.

Согласно Всероссийской переписи, в 2002 году в деревне проживало 29 человек (16 мужчин и 13 женщин)[2]. По данным на 2005 год в деревне проживало 50 человек[3]. Деревня Коледино расположена у Симферопольского шоссе примерно в 7 км к югу от центра городаПодольска. Через деревню протекает река Конопелька. На этой реке в деревне устроено несколько прудов. Вплотную к деревне Коледино находится деревня Бережки. Проезд от платформы ВесенняяКурского направления Московской железной дороги. В деревню заходит автобус № 44. Местные жители называют реку "Канопёлка".

В 1627 году село Коледино принадлежало князю Фёдору Ивановичу Мстиславскому. На тот момент в селе находилась деревянная «церковь Андрея Стратилата, дворы попа, дьячка, пономаря, просвирницы, помещичий с деловыми людьми да 12 крестьянских и бобыльских дворов». После смерти Фёдора Ивановича село перешло его вдове, княгине Арине Михайловне. В 1631 году Коледино пожаловали Степану Лукьяновичу Хрущёву, и в последующие десятилетия село переходило к его родственникам. Согласно описи 1657 года, в седе было две церкви: Живоначальной Троицы и Андрея Стратилата, двор священнослужителя, двор водчинника и 14 крестьянских дворов. К 1704 году в селе было 26 дворов и более сотни жителей. В 1815—1820 годах в селе Коледино была построена новая каменная церковь Живоначальной Троицы, которая сохранилась до наших дней. В 1859 году население Коледина составляло 275 человек.

В селе Коледино расположена Церковь Троицы Живоначальной, построенная в 1815—1820 годах в стиле ампир[4]. В 1930 году храм закрыли и здание использовалось для различных хозяйственных нужд. В 1990 году здание было передано православной церкви. Церковь была восстановлена, и сейчас это действующий храм. Церковь Троицы Живоначальной является памятником архитектуры местного значения.

Деревня

Коледино

55°22'44" с. ш. 37°35'02" в. д. H G Я O

Страна	Россия
Субъект Федерации	Московская область
Городской округ	Подольск
Население	50 человек (2005)
Часовой пояс	UTC+3
Почтовый индекс	142184
Код ОКАТО	46 246 816 027
Код ОКТМО	46 760 000 216

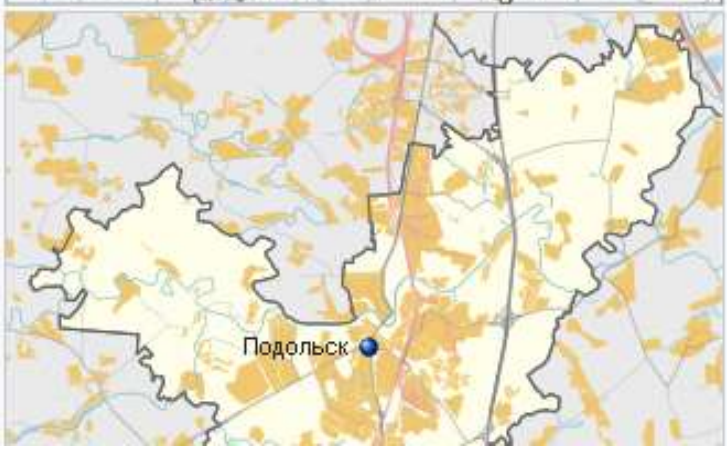

2.3. АНАЛИЗ РЫНКА ОБЪЕКТА ОЦЕНКИ И ОБОСНОВАНИЕ ЗНАЧЕНИЙ (ДИАПАЗОНОВ ЗНАЧЕНИЙ) ЦЕНООБРАЗУЮЩИХ ФАКТОРОВ

Экономический обзор

Картина деловой активности. Сентябрь 2019 года

Экономическая активность

В августе экономический рост продолжил восстановление после слабой динамики в первом полугодии текущего года. По оценке Минэкономразвития, темп роста ВВП в августе составил 1,6 % г/г (1,8 % г/г в июле1). Темп роста ВВП за 8 месяцев текущего года оценивается на уровне 1,1 % г/г.

Рис. 1. Рост ВВП в августе незначительно замедлился…

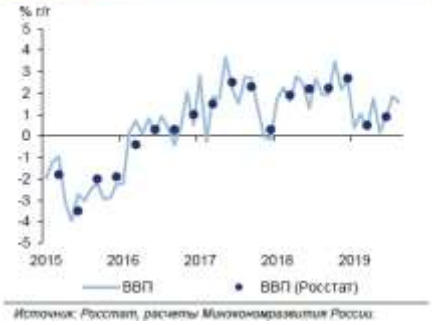

Источник: Росстат, расчеты Минэкономразвития России

Рис. 2. … на фоне замедления сельского хозяйства и торговли

Источник: Росстат, расчеты Минэкономразвития России

Как и в июле, положительный вклад в рост экономики в августе внесло промышленное производство2 (0,6 п.п.) и сельское хозяйство (0,1 п.п.). Темпы роста добычи полезных ископаемых (3,1 % г/г) и обрабатывающих отраслей (2,7 % г/г) сохранились приблизительно на уровне предыдущего месяца, в сфере энергетики и водоснабжения наблюдалось улучшение годовой динамики. Замедление сельского хозяйства до 2,8 % г/г в августе (после 5,9 % г/г в июле) носило «технический характер» и произошло в силу более раннего начала уборочной кампании в текущем году по сравнению с предыдущим годом (подробнее см. врезку «О ситуации в сельском хозяйстве»).

Рис. 3. В августе наблюдалось замедление роста оборота розничной торговли

Источник: Росстат, расчеты Минэкономразвития России

Рис. 4. Объёмы строительных работ продолжают стагнировать



Источник: Росстат, расчеты Минэкономразвития России

Вместе с тем неторгуемые «базовые» отрасли (торговля, строительство, транспорт) в августе по-прежнему демонстрировали слабую динамику. Рост оборота розничной торговли в августе замедлился до 0,8 % г/г после 1,1 % г/г на фоне ухудшения динамики как в продовольственном, так и в непродовольственном сегменте. Темпы роста объема строительных работ сохраняются вблизи нуля (0,3 % г/г в августе). Грузооборот транспорта второй месяц подряд демонстрирует отрицательную годовую динамику (-0,7 % г/г).

Рынок труда и доходы

Уровень безработицы с исключением сезонности в августе вновь обновил исторический минимум и составил 4,5 % SA от рабочей силы. Численность безработных с исключением сезонности в августе снизилась на 35,0 тыс. человек, или -1,0 % м/м SA. Численность занятого населения с исключением сезонного фактора в августе снизилась на 186,9 тыс. человек (или -0,3 % м/м SA). В результате совокупная численность рабочей силы с исключением сезонного фактора снизилась на 221,9 тыс. человек (или -0,3 % м/м SA). В годовом выражении численность рабочей силы ускорила снижение до -1,5 % г/г (июль -0,9

% г/г, июнь -1,0 % г/г). За скользящий год численность рабочей силы сократилась на 1,1 млн. человек.

Рост номинальной заработной платы в августе оценивается Росстатом на уровне 7,4 % г/г, реальной – 3,0 % г/г. В июле 2019 г. рост среднемесячной заработной платы, согласно отчетным данным, составил 7,7 % г/г в номинальном выражении, в реальном – 3,0 % г/г (ниже оценки Росстата на 0,5 п.п.). По оценке Минэкономразвития России, в социальном секторе рост реальной заработной платы в июле ускорился до 4,5 % г/г с 4,1 % г/г в июне, во внебюджетном секторе – соответственно до 4,9 % г/г с 2,5 % г/г.

Рис. 5. Безработица вновь достигла исторического минимума

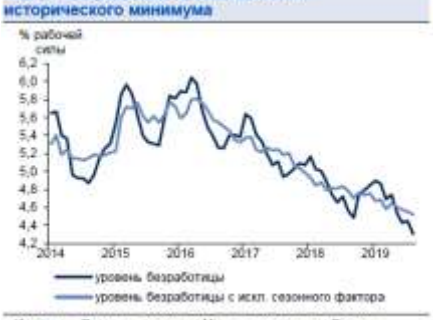

Источник: Росстат, расчеты Минэкономразвития России.

Рис. 6. Рост реальной заработной платы в августе остался на уровне прошлого месяца

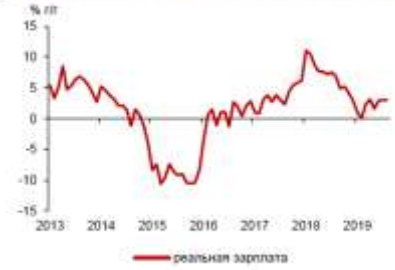

Источник: Росстат, расчеты Минэкономразвития России. Август 2019 г. – оценка Росстата

Рост производства продукции сельского хозяйства в августе замедлился до 2,8 % г/г после 5,9 % г/г в июле на фоне более раннего начала уборочной кампании в текущем году. Так, если на 1 августа намолот зерновых превышал уровень на аналогичную дату прошлого года на 17,1 %, то на 1 сентября положительный разрыв сократился до 5,8 % (данные Росстата). Также положительный вклад в динамику сводного индекса продолжал вносить сектор животноводства. В августе незначительно ускорилось производство скота и птицы на убой (до 2,2 % г/г в августе с 2,1 % г/г в июле) и молока (2,0 % г/г и 1,8 % г/г соответственно), производство яиц стабилизировалось на уровне прошлого года.

В сентябре продукция сельского хозяйства продолжала демонстрировать рост относительно прошлого года. По данным Минсельхоза России, по состоянию на 18 сентября сбор зерновых на 11,1 % превышает показатели прошлого года при росте объемов обработанных площадей на 7,3 % и более высокой урожайности (27,7 ц/га, на аналогичную дату прошлого года – 26,7ц/га). Урожай подсолнечника и сахарной свеклы значительно превышает прошлогодние (в 2,6 р. и на 19,6 % соответственно) при расширении объемов обработанных площадей подсолнечника (в 2,1 р.) и более высоких показателях урожайности сахарной свеклы (428,7 ц/га против 345,2 ц/га годом ранее). Сбор овощей и картофеля (без учета хозяйств населения) соответственно на 6,3 % и на 3,3 % выше уровней на аналогичную дату прошлого года.

Рис. 7. Сбор зерновых вновь стал превышать показатели прошлого года

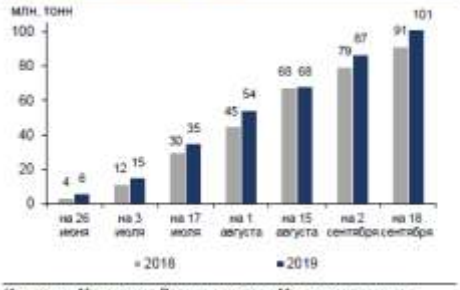

Источник: Минсельхоз России, расчеты Минэкономразвития России.

Рис. 8. Сектор животноводства сохраняет положительную динамику

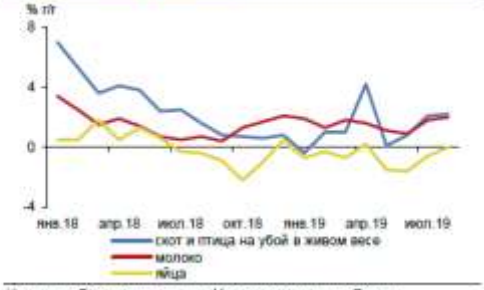

Источник: Росстат, расчеты Минэкономразвития России.

Таблица 1. Показатели деловой активности

в % к соотв. периоду предыдущего года	авг.19	июл.19	2кв19	июн.19	май.19	1кв19	2018	2017
ВВП	**1,6***	**1,8***	**0,9**	**1,0***	**0,3***	**0,5**	**2,3**	**1,6**
Сельское хозяйство	**2,8**	**5,9**	**1,2**	**1,1**	**1,0**	**1,1**	**-0,6**	**2,9**
Строительство	**0,3**	**0,2**	**0,1**	**0,1**	**0,2**	**0,2**	**5,3**	**-1,2**
Розничная торговля	**0,8**	**1,1**	**1,6**	**1,6**	**1,5**	**1,9**	**2,8**	**1,3**
Грузооборот транспорта	**-0,7**	**-1,1**	**1,3**	**0,4**	**0,9**	**2,2**	**2,9**	**5,6**
Промышленное производство	**2,9**	**2,8**	**3,0**	**3,3**	**0,9**	**2,1**	**2,9**	**2,1**
Добыча полезных ископаемых	**3,1**	**3,0**	**3,3**	**2,3**	**2,8**	**4,7**	**4,1**	**2,1**
добыча угля	-1,0	-1,5	-0,1	-0,9	0,2	3,1	4,2	3,7
добыча сырой нефти и природного газа	2,2	0,9	3,1	2,3	2,8	4,5	2,8	0,4
добыча металлических руд	3,5	1,9	5,3	3,3	6,2	10,9	4,6	3,5
добыча прочих полезных ископаемых	2,8	15,5	1,4	1,8	-7,7	-3,5	4,0	15,6
Обрабатывающие производства	**2,7**	**2,8**	**2,4**	**3,4**	**-1,0**	**1,3**	**2,6**	**2,5**
пищевая промышленность	0,9	3,7	0,7	-1,9	-1,2	4,0	4,4	1,5
легкая промышленность	-2,3	0,1	-4,6	-6,2	-6,8	-2,6	2,3	5,4
деревообработка	1,5	-0,1	3,1	0,9	1,2	7,3	11,7	3,9
производство кокса и нефтепродуктов	3,3	-0,5	-1,6	-4,8	-4,3	2,0	1,8	1,1
химический комплекс	7,0	5,0	5,1	3,1	-0,9	3,3	3,3	5,8
производство прочей неметаллической минеральной продукции	0,0	3,3	5,8	1,7	5,4	8,4	4,4	11,2
металлургия	1,7	1,2	3,9	13,4	-0,8	2,6	1,6	0,8
машиностроение	-3,2	1,4	-4,6	-0,9	-9,5	-7,7	1,2	5,6
прочие производства	13,7	9,8	6,7	2,9	5,3	6,9	1,4	-2,3
Обеспечение электроэнергией, газом и паром	**2,1**	**1,7**	**1,5**	**2,5**	**1,8**	**-1,5**	**1,6**	**-0,4**
Водоснабжение, водоотведение, утилизация	**4,1**	**1,6**	**2,1**	**-1,8**	**0,8**	**0,9**	**2,0**	**-2,1**

Источник: Росстат, расчеты Минэкономразвития России.

** Оценка Минэкономразвития России.*

Таблица 2. Показатели рынка труда

	авг.19	июл.19	6 мес	2кв19	июн.19	май.19	1кв19	2018	2017
Реальная заработная плата									
в % к соотв. периоду предыдущего года	3,0	3,0	1,9	2,6	2,9	1,6	1,3	8,5	2,9
в % к предыдущему периоду (SA)	0,2	1,2	-	1,4	0,1	-0,4	1,1	-	-
Номинальная заработная плата									
в % к соотв. периоду предыдущего года	7,4	7,7	7,1	7,7	7,7	6,8	6,5	11,6	6,7
в % к предыдущему периоду (SA)	0,5	1,5	-	2,4	0,3	0,1	2,2	-	-
Реальные располагаемые доходы									
в % к соотв. периоду предыдущего года	-	-	-0,2	-	-	-	-2,5	0,1[1]	-0,5
в % к предыдущему периоду (SA)	-	-	0,3	-	-	-	-0,2	-	-
Реальные денежные доходы									
в % к соотв. периоду предыдущего года	-	-	0,5	-	-	-	-1,5	1,1[1]	-0,7
в % к предыдущему периоду (SA)	-	-	0,2	-	-	-	-0,1	-	-
Численность рабочей силы*									
в % к соотв. периоду предыдущего года	-1,5	-0,9	-1,2	-1,3	-1,0	-1,5	-1,2	-0,1	-0,7
млн. чел. (SA)	75,1	75,3	75,4	75,3	75,3	75,2	75,5		
Численность занятых*									
в % к соотв. периоду предыдущего года	-1,2	-0,6	-1,0	-1,1	-0,8	-1,3	-0,9	0,3	-0,3
млн. чел. (SA)	71,7	71,9	71,9	71,8	71,9	71,8	72,0		
Численность безработных*									
в % к соотв. периоду предыдущего года	-7,1	-6,6	-5,7	-5,3	-5,9	-5,7	-6,0	-7,8	-6,5
млн. чел. (SA)	3,4	3,4	3,5	3,5	3,4	3,5	3,5		
Уровень занятости*									
в % к населению в возрасте 15 лет и старше (SA)	59,2	59,4	59,4	59,3	59,4	59,3	59,4		
Уровень безработицы**									
в % к рабочей силе /SA	4,3/4,5	4,5/4,6	4,7/4,6	4,6/4,6	4,4/4,6	4,5/4,6	4,8/4,6	4,8/-	5,2/-

** Данные за 2017 г. представлены по возрастной группе «15–72 года», за 2018 год – по возрастной группе «15 лет и старше».*

*** Данные за 2017–2019 гг. представлены по возрастной группе «15 лет и старше».*

Источники: Росстат, расчеты Минэкономразвития России.

Картина инфляции. Август 2019 года

В июле 2019 года годовая инфляция продолжила замедляться – до 4,58 % г/г после 4,66 % г/г месяцем ранее (0,20 % м/м против 0,04 % м/м в июне). В помесячном выражении с исключением сезонного фактора потребительская инфляция в июле вернулась к уровню апреля–мая после разового снижения в июне – 0,26 % м/м SA после 0,04 % м/м SA в июне.

Основной вклад в повышение цен в июле внесла индексация тарифов на коммунальные услуги населению, которые выросли на 2,47 %, что соответствует установленным параметрам (2,4 %). Цены на жилищно-коммунальные услуги в целом увеличились на 1,8 % м/м в июле, а их накопленный рост с начала года составил 4,3 % с учетом повышения базовой ставки НДС. В результате, учитывая, что совокупная индексация тарифов в текущем году соответствует уровню прошлого года, годовая динамика цен в сфере услуг по итогам июля нормализовалась –4,54 % г/г против 4,90 % г/г месяцем ранее.

Темпы продовольственной дефляции несколько замедлились относительно предыдущего месяца (до -0,30 % м/м с -0,48 % м/м в июне) на фоне замедления темпов удешевления плодоовощной продукции.

При этом темпы роста цен на продовольственные товары за исключением плодоовощной продукции, а также непродовольственных товаров за исключением бензина и подакцизной продукции сохранились приблизительно на уровне предыдущих месяцев.

Монетарная инфляция1 продолжает сохраняться на уровне ниже целевого ориентира Банка России (4 %). При этом в июле отмечалось некоторое снижение темпов монетарной инфляции – до 2,92 % м/м SAAR после 3,01 % м/м SAAR месяцем ранее.

В августе с высокой вероятностью будет происходить дефляция (от -0,2 % м/м до 0,0 % м/м), что соответствует годовым темпам роста 4,4–4,5 % г/г. Дефляция по итогам месяца возможна при ускорении удешевления плодоовощной продукции.

Рис. 1. Монетарная инфляция в июле продолжила снижение

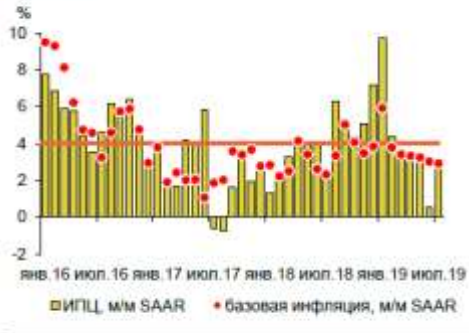

Источник: Росстат, расчеты Минэкономразвития России.

Рис. 2. Удешевление плодоовощной незначительно замедлилось

Источник: Росстат, расчеты Минэкономразвития России.

Таблица 1. Индикаторы инфляции

	июл.19	июн.19	май.19	апр.19	2018	2017	2016
Инфляция							
в % к соотв. периоду предыдущего года	4,6	4,7	5,1	5,2	4,3	2,5	5,4
в % к предыдущему месяцу	0,2	0,0	0,3	0,3	-	-	-
в % к предыдущему месяцу, SA	0,3	0,0	0,3	0,3	-	-	-
Продовольственные товары							
в % к соотв. периоду предыдущего года	5,5	5,5	6,4	5,9	4,7	1,1	4,6
в % к предыдущему месяцу	-0,3	-0,5	0,4	0,4	-	-	-
в % к предыдущему месяцу, SA	0,2	-0,3	0,3	0,3	-	-	-
Непродовольственные товары							
в % к соотв. периоду предыдущего года	3,6	3,5	3,8	4,5	4,1	2,8	6,5
в % к предыдущему месяцу	0,2	0,2	0,2	0,2	-	-	-
в % к предыдущему месяцу, SA	0,2	0,2	0,2	0,2	-	-	-
Услуги							
в % к соотв. периоду предыдущего года	4,5	4,9	5,1	5,0	3,9	4,4	4,9
в % к предыдущему месяцу	0,9	0,6	0,4	0,2	-	-	-
в % к предыдущему месяцу, SA	0,2	0,3	0,3	0,3	-	-	-
Базовая инфляция (Росстат)							
в % к соотв. периоду предыдущего года	4,5	4,6	4,7	4,6	3,7	2,1	6,0
в % к предыдущему месяцу	0,2	0,2	0,3	0,3	-	-	-
в % к предыдущему месяцу, SA	0,3	0,4	0,4	0,3	-	-	-
Инфляция, за искл. продовольствия, регулируемых цен и тарифов и подакцизной продукции							
в % к соотв. периоду предыдущего года	3,7	3,8	3,9	3,9	3,4	2,6	5,8
в % к предыдущему месяцу	0,2	0,2	0,2	0,2	-	-	-
в % к предыдущему месяцу, SA	0,2	0,2	0,3	0,3	-	-	-

Источник: **Министерство экономического развития Российской Федерации**

Основные экономические и социальные показатели Московской области

	Московская область		***Справочно по Российской Федерации: в % к соответствующему периоду предыдущего года***
	фактически выполнено за январь-июнь 2019 года	***в % к соответствующему периоду предыдущего года***	
Индекс промышленного производства[1]			

[1] *индекс промышленного производства исчисляется по видам деятельности «Добыча полезных ископаемых», «Обрабатывающие производства», «Обеспечение электрической энергией, газом и паром;*

июнь 2019 года в % к маю 2019 года	*101,9*	*x*	*102,3*[2]
январь-июнь 2019 года в % к январю-июню 2018 года	*110,8*	*x*	*102,6*
Оборот организаций, млн. рублей	*5973563,5*	*117,5*[3]	*...*
Объем отгруженных товаров собственного производства, выполненных работ и услуг собственными силами по видам экономической деятельности, млн. рублей			
добыча полезных ископаемых	*6955,4*	*118,3*[3]	*...*
обрабатывающие производства	*1217633,9*	*113,0*[3]	*...*
обеспечение электрической энергией, газом и паром; кондиционирование воздуха	*154766,3*	*100,3*[3]	*...*
водоснабжение; водоотведение, организация сбора и утилизации отходов, деятельность по ликвидации загрязнений	*36114,8*	*117,5*[3]	*...*
Производство продукции животноводства в хозяйствах всех категорий, тыс. тонн			
скот и птица в живом весе	*158,0*	*105,9*	*101,0*
молоко	*332,5*	*102,8*	*101,4*
яйца, млн. штук	*66,5*	*98,9*	*99,2*
Индекс потребительских цен и тарифов на товары и услуги населению			
июнь 2019 года в % к маю 2019 года	*100,26*	*x*	*100,01*
июнь 2019 года в % к июню 2018 года	*104,81*	*x*	*104,7*
Стоимость условного (минимального) набора продуктов питания, входящих в потребительскую корзину (для мужчин трудоспособного возраста), в июне 2019 года, рублей	*4744,0*	*102,21*	*100,21*
Численность официально зарегистрированных безработных лиц на конец июня 2019 года, человек	*21744*	*98,51*	*96,11*
Уровень официальной (или регистрируемой) безработицы на конец июня 2019 года, в процентах	*0,5*	*x*	*...*
Уровень безработицы (в соответствии с методологией МОТ) в среднем за апрель - июнь 2019 года, в процентах	*2,8*	*x*	*...*
Грузооборот грузовых автомобилей организаций, не относящихся к субъектам малого предпринимательства, всех	*4491,6*	*117,5*	*107,22*

кондиционирование воздуха», «Водоснабжение; водоотведение, организация сбора и утилизации отходов, деятельность по ликвидации загрязнений» на основе данных о динамике производства важнейших товаров-представителей (в натуральном и стоимостном выражении). С 1 января 2014 года в качестве весов используется структура валовой добавленной стоимости по видам экономической деятельности за 2010 базисный год

[2] к предыдущему месяцу

[3] темп роста в фактических ценах

[1] к предыдущему месяцу

[1] к предыдущему месяцу

[2] по полному кругу организаций

видов экономической деятельности, млн. тонно-километров			
Пассажирооборот автобусов маршрутных таксомоторов) юридических лиц, млн. пассажиро-километров	*3403,0*	*95,8*	*...*
Среднемесячная начисленная заработная плата работников по полному кругу организаций за май 2019 года, рублей	*55196,7*	*106,8*	*108,1*
май 2019 года в % к апрелю 2019 года	*100,2*	*x*	*101,0*
январь-май 2019 года	*53336,7*	*107,5*	*107,3*
Среднемесячная начисленная заработная плата работников организаций, не относящихся к субъектам малого предпринимательства, за май 2019 года, рублей	*61596,3*	*107,1*	*...*
май 2019 года в % к апрелю 2019 года	*100,6*	*x*	*...*
январь-май 2019 года	*59195,8*	*107,5*	
Просроченная задолженность по заработной плате на 1 июля 2019 года, тыс. рублей	*10040,0*	*122,71*	*87,21*

Источник:
http://msko.gks.ru/wps/wcm/connect/rosstat_ts/msko/ru/publications/official_publications/electronic_versions/

Рынок недвижимости, его структура и объекты

Рынок недвижимости – сектор национальной рыночной экономики, представляющий собой совокупность объектов недвижимости, экономических субъектов, оперирующих на рынке, процессов функционирования рынка, т.е. процессов производства (создания), потребления (использования) и обмена объектов недвижимости и управления рынком, и механизмов, обеспечивающих функционирование рынка (инфраструктуры и правовой среды рынка). В соответствии с приведенным определением, структура рынка включает: объекты недвижимости

- субъекты рынка
- процессы функционирования рынка
- механизмы (инфраструктуру) рынка.
- Для целей анализа рынка и управления его созданием и развитием объекты недвижимости необходимо структурировать, т.е. выделять те или иные однородные группы. В законодательных, нормативных, методических актах и документах применяется классификация объектов по различным основаниям: по физическому статусу, назначению, качеству, местоположению, размерам, видам собственности (принадлежности на праве собственности), юридическому статусу (принадлежности на праве пользования). По физическому статусу выделяют:

земельные участки;

- жилье (жилые здания и помещения);
- нежилые здания и помещения, строения, сооружения;

В соответствии с ЗК РФ земли в Российской Федерации по целевому назначению подразделяются на следующие категории: земли сельскохозяйственного назначения;

- земли населенных пунктов;
- земли промышленности, энергетики, транспорта, связи, радиовещания,

[1] *к предыдущему месяцу*

•телевидения, информатики, земли для обеспечения космической деятельности, земли обороны, безопасности и земли иного специального назначения; земли особо охраняемых территорий и объектов;

•земли лесного фонда;

•земли водного фонда;

•земли запаса.

Земельные участки в городах, поселках, других населенных пунктах в пределах их черты (земли особо охраняемых территорий и объектов) в соответствии с градостроительными регламентами делятся на следующие территориальные зоны: жилая;

•общественно-деловая;

•производственная;

•инженерных и транспортных инфраструктур;

•рекреационная;

•сельскохозяйственного использования;

•специального назначения;

•военных объектов;

•иные территориальные зоны.

•жилье (жилые здания и помещения):

•многоквартирные жилые дома, квартиры в них и др. помещения для

•постоянного проживания (в домах отдыха, гостиницах, больницах, школах и т.п.); индивидуальные и двух - четырех семейные малоэтажные жилые дома (старая• застройка и дома традиционного типа - домовладения и нового типа – коттеджи, таунхаусы); коммерческая недвижимость:

•офисные здания и помещения административно-офисного назначения;

•гостиницы, мотели, дома отдыха;

•магазины, торговые центры;

•рестораны, кафе и др. пункты общепита;

•пункты бытового обслуживания, сервиса.

промышленная недвижимость:

•заводские и фабричные помещения, здания и сооружения производственного

•назначения; мосты, трубопроводы, дороги, дамбы и др. инженерные сооружения;

•паркинги, гаражи;

•склады, складские помещения.

•недвижимость социально-культурного назначения:

•здания правительственных и административных учреждений;

•культурно-оздоровительные, образовательные, спортивные объекты;

•религиозные объекты.

Сегментирование земельного рынка

Земли в Российской Федерации по целевому назначению подразделяются на следующие категории:

- земли сельскохозяйственного назначения; -

земли населенных пунктов;

- земли промышленности, энергетики, транспорта, связи, радиовещания, телевидения, информатики, земли для обеспечения космической деятельности, земли обороны, безопасности и земли иного специального назначения;

- земли особо охраняемых территорий и объектов;

- земли лесного фонда; - земли водного фонда;

- земли запаса.

Правовой режим земель определяется исходя из их принадлежности к той или иной категории и разрешенного использования в соответствии с зонированием территорий. В

соответствии с законодательством возможен перевод земельного участка из одной категории в другую. Целевым назначением и разрешенным использованием образуемых земельных участков признаются целевое назначение и разрешенное использование земельных участков, из которых при разделе, объединении, перераспределении или выделе образуются земельные участки. Земельные участки могут быть выведены из оборота либо ограничены в обороте.

Земельные участки, отнесенные к землям, изъятым из оборота, не могут предоставляться в частную собственность, а также быть объектами сделок, предусмотренных гражданским законодательством. Земельные участки, отнесенные к землям, ограниченным в

обороте, не предоставляются в частную собственность, за исключением случаев, установленных федеральными законами. Каждый земельный участок, сведения о котором

внесены в государственный кадастр недвижимости, имеет не повторяющийся во времени и на территории Российской Федерации государственный учетный номер (кадастровый номер).

Кадастровые номера присваиваются объектам недвижимости органом кадастрового учета. Все земельные участки, независимо от форм собственности, подлежат государственному кадастровому учету.

1 марта 2008 года вступил в силу Федеральный закон «О государственном кадастре недвижимости», в соответствии с которым создается единый систематизированный свод сведений о недвижимом имуществе. Объектами государственного кадастрового учета являются земельные участки, здания, сооружения, помещения, объекты незавершенного строительства.

Определение сегмента рынка, к которому принадлежит оцениваемый объект

Согласно п. 10 ФСО № 7, для определения стоимости недвижимости оценщик исследует рынок в тех его сегментах, к которым относятся фактическое использование оцениваемого объекта и другие виды использования, необходимые для определения его стоимости.

Объектом оценки является: два Земельных участка, «земли населенных пунктов, разрешенное использование: для размещения промышленно-складских объектов IV-V классов опасности. Объекты оценки расположены: Московская область, Подольский район, с. п.Лаговское, вблизи д.Коледино, коммуникации по границе. Инфраструктура района не развита.

Таким образом, можно сделать вывод, что Объект оценки относится к земельным участкам для размещения промышленно-складских объектов IV-V классов опасности. На основании вышеизложенного, а также описания, приведенного в разделе 3. «Характеристика объекта оценки», альтернативные варианты использования оцениваемого объекта не рассматривались.

Учитывая, что Объект оценки расположен по адресу Московская область, Подольский район, с. п.Лаговское, вблизи д.Коледино, далее проводится исследование рынка земельных участков в Московской области.

Обзор рынка промышленной земли

Предложение

В конце 2017 года на земельном рынке Московской области было представлено 60 участков, предназначенных под производственно-складское строительство, а также под многофункциональные производственно-складские и офисно-торговые объекты. Все данные участки относятся к рынку индустриальных земельных участков Московской области. Общая площадь предложенных к продаже земельных участков в Подмосковье составила на конец года 280,12 Га. Структура предложения в данном сегменте выглядит следующим образом:

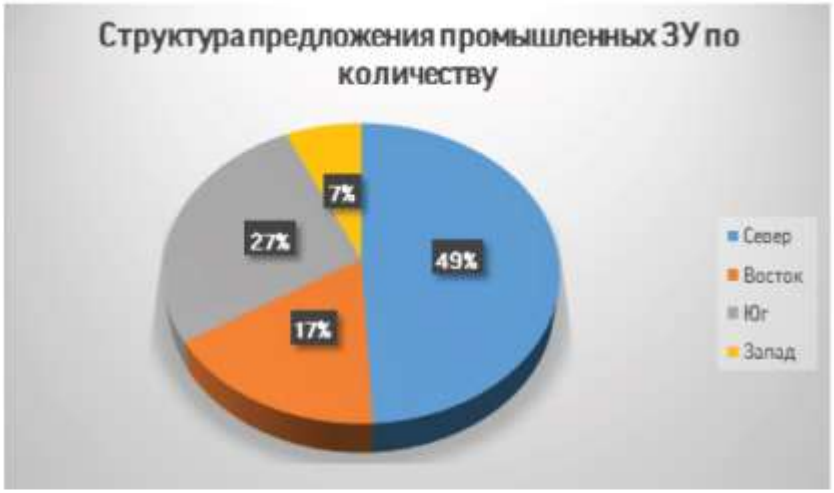

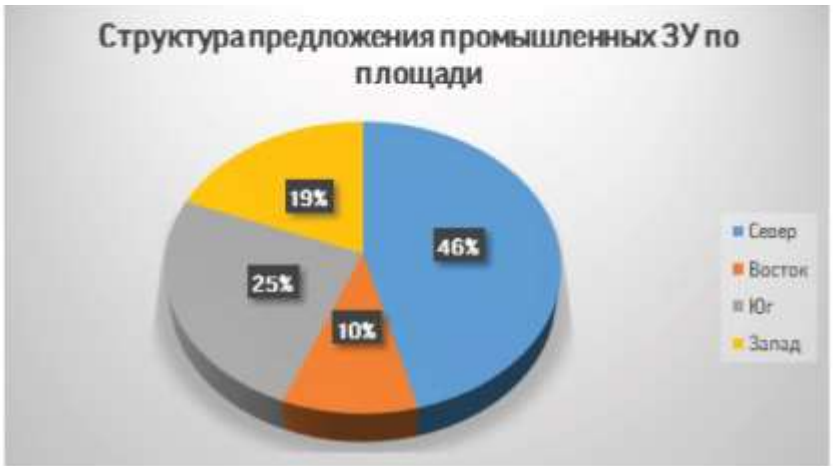

Как видно, и по количеству, и по общей площади предложенных к продаже промышленных земель, лидирует Север Подмосковья – участки, расположенные по Ленинградскому, Дмитровскому, Ярославскому и Волоколамскому шоссе.

Наибольшая площадь предложений по продаже незастроенных ЗУ обнаружена по Дмитровскому шоссе – 80,69 Га. На втором месте по площади предложения находится Минское шоссе – 52,5 Га, за ним расположилось Ленинградское шоссе – 39,42 Га:

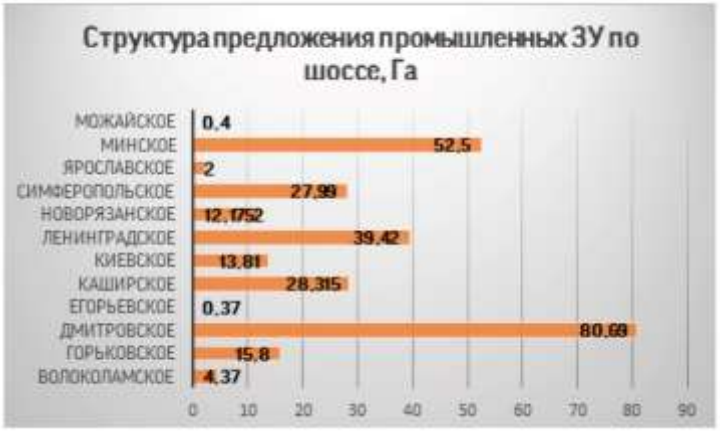

По количеству предложения также лидирует Дмитровское шоссе, за ним следуют Ленинградское, Каширское и Симферопольское:

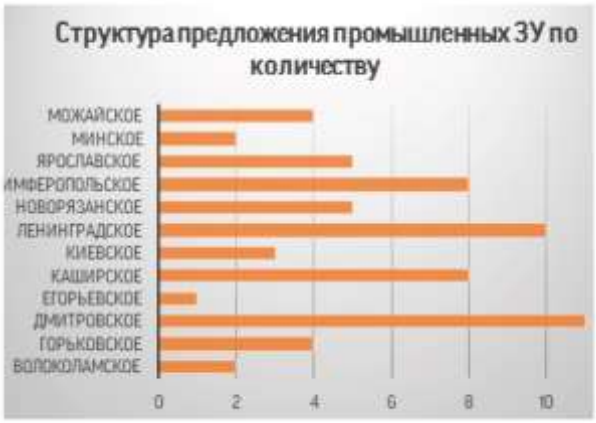

Спрос

Наиболее востребованными направлениями для покупки земельных участков производственно-складского назначения по-прежнему остаются Каширское, Ленинградское и Симферопольское шоссе. Наибольшее количество сделок по покупке крупных промышленных земельных массивов, по данным различных источников, заключается вЛенинском районе Подмосковья (Каширское направление), так как в этой области находится большое количество подготовленных к строительству участков, а также хорошо развита транспортно-логистическая инфраструктура.

Спрос на производственно-складские участки по Ленинградскому шоссе велик, что объясняется близостью международного аэропорта «Шереметьево». В районе аэропорта активно развивается транспортная инфраструктура, а также появляется все большее количество логистических комплексов и терминалов.

Симферопольское шоссе выгодно проходит рядом с районом Москвы Южное Бутово, городами Щербинка и Подольск, имеет несколько подъездов на Варшавское и Каширское шоссе, что также пользуется большим спросом.

По средней стоимости 1 кв.м земель, предназначенных под производственно-складские объекты, лидирует Ярославское шоссе. Во многом это связано с расположение по Ярославскому направлению города Пушкино. Несмотря на местоположение в 21 км от МКАД, средняя стоимость промышленных земель в районе г. Пушкино может в два и более раз отличаться от средней стоимости «квадрата» в других районах Подмосковья. На втором месте по средней стоимости земель находится Киевское шоссе, замыкает тройку лидеров Симферопольское шоссе. По прочим направлениям средние цены земельных участков сопоставимы и различаются не более, чем на 20%. Исключение составляет только Новорязаское шоссе, занявшее последнее место в рейтинге районов по стоимости промышленных ЗУ. Здесь квадратный метр стоит в среднем 862 рубля.

Распределение средней стоимости 1 кв.м промышленных земель в зависимости от удаленности предлагаемых к продаже земельных участков от МКАД приведено ниже:

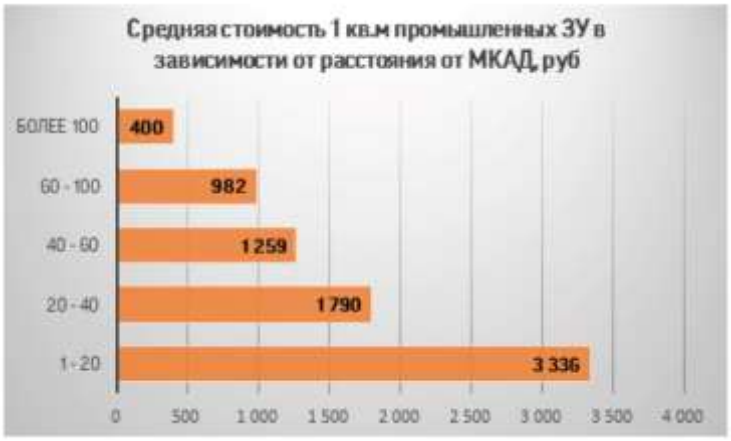

Как видно из таблицы, предложения, расположенные на расстоянии от 0 до 20 км от МКАД показывают стоимость, почти в два раза превышающую средние стоимости остальных участков. Это объясняется наиболее высоким спросом на земельные участки, расположенные близко к г. Москве и Московской кольцевой автодороге, что значительно облегчает транспортировку грузов и сбыт товара.

Ниже приведены обобщенные данные по ценам предложений в зависимости от расположения участков относительно МКАД по направлениям:

Расстояние от МКАД, км	Север	Восток	Юг	Запад
1 - 20	3 516	4 083	2 410	недостаточно данных
20 - 40	2 163	1 140	2 067	недостаточно данных
40 - 60	1 333	1 030	1 413	недостаточно данных
60 - 100	877	1 171	898	недостаточно данных
более 100	400	нет данных	нет данных	недостаточно данных

Анализ зависимости цен предложений промышленных ЗУ по Северному направлению МО от расстояния от МКАД (ОА – объект-аналог, ОО – объект оценки):

ОА/ОО	1 - 20	20 - 40	40 - 60	60 - 100	более 100
1 - 20	1,00	0,62	0,38	0,25	0,11
20 - 40	1,63	1,00	0,62	0,41	0,18
40 - 60	2,64	1,62	1,00	0,48	0,20
60 - 100	4,01	2,47	2,08	1,00	0,22
более 100	8,79	5,41	5,02	4,50	1,00

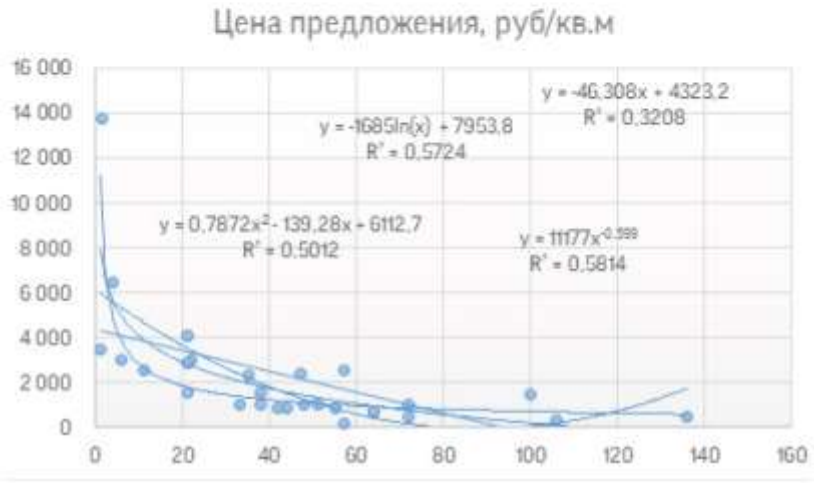

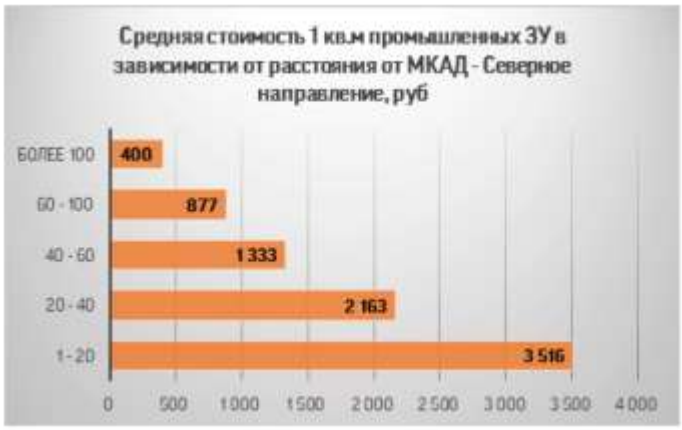

Анализ зависимости цен предложений промышленных ЗУ по Восточному направлению МО от расстояния от МКАД (ОА – объект-аналог, ОО – объект оценки):

ОА/ОО	1 - 20	20 - 40	40 - 60	60 - 100	более 100
1 - 20	1,00	0,28	0,25	0,29	н/д
20 - 40	3,58	1,00	0,90	1,03	н/д
40 - 60	3,97	1,11	1,00	1,14	н/д
60 - 100	3,49	0,97	0,88	1,00	н/д
более 100	н/д	н/д	н/д	н/д	1,00

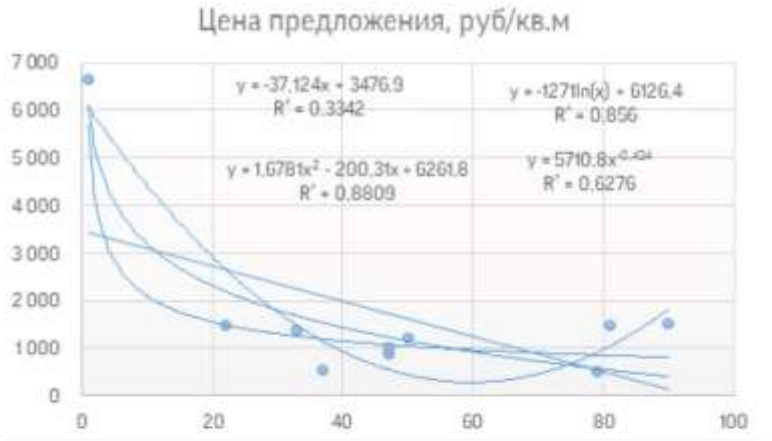

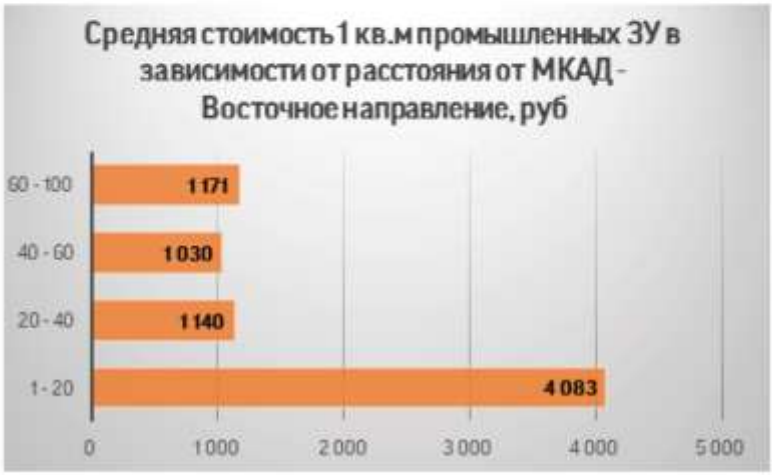

Анализ зависимости цен предложений промышленных ЗУ по Южному направлению МО от расстояния от МКАД (ОА – объект-аналог, ОО – объект оценки):

ОА/ОО	1 - 20	20 - 40	40 - 60	60 - 100	более 100
1 - 20	1,00	0,86	0,59	0,37	н/д
20 - 40	1,17	1,00	0,68	0,43	н/д
40 - 60	1,71	1,46	1,00	0,50	н/д
60 - 100	2,68	2,30	1,98	1,00	н/д
более 100	н/д	н/д	н/д	н/д	1,00

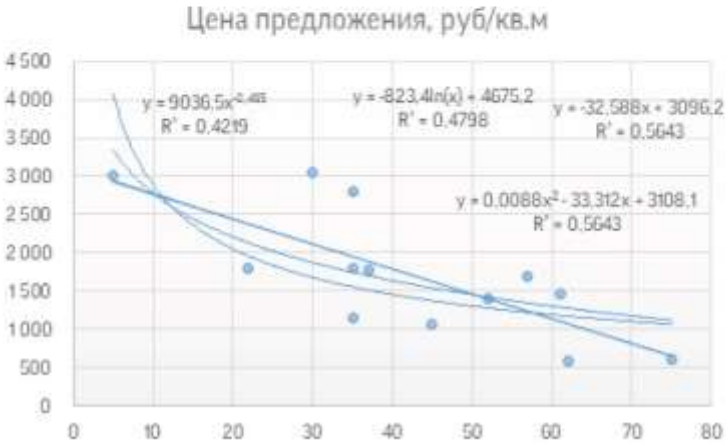

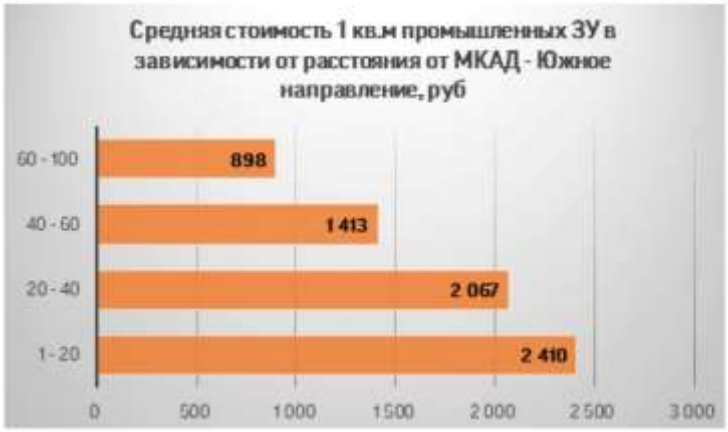

Распределение средней стоимости 1 кв.м промышленных земель в зависимости от площади земельных участков, предлагаемых к продаже, приведено ниже:

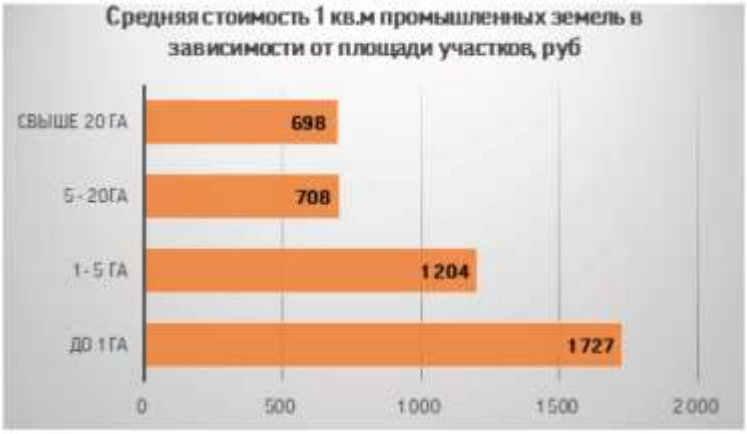

Как видно из таблицы, наиболее высокую стоимость показывают земельные участки площадью до 1Га. Чем больше земельный массив, тем дешевле стоимость 1 квадратного метра. В целом 1 кв.м земельным участков площадью до 1 Га на 43% превышает стоимость квадратного метра участков площадью от 1 до 5 Га. Участки площадью от 5 до 20 Га и более, в целом, по стоимости 1 квадратного метра близки.

Ниже приведены обобщенные данные по ценам предложений в зависимости от площади земельных участков по направлениям:

Площадь, кв.м	Север	Восток	Юг	Запад
до 1 Га	1 983	1 398	1 801	недостаточно данных
1 - 5 Га	1 510	1 026	1 075	недостаточно данных
5 - 20Га	1 015	500	610	недостаточно данных
Свыше 20 Га	698	нет данных	нет данных	недостаточно данных

Анализ зависимости цен предложений земельных участков, предназначенных под строительство производственно-складских объектов, от площади участков, приведен ниже по Южному, Северному и Восточному направлениям Московской области в отдельности. Проведение такого анализа по Западному направлению МО не представляется возможным, так как обнаружено слишком малое количество предложений по продаже таких участков (менее 10), что делает анализ несостоятельным. Земельные участки, расположенные на расстоянии до 20 км от МКАД, исключены из анализа, так как выше было показано, что данные участки имеют стоимость 1 кв.м, в несколько раз превышающую все остальные, что может исказить результаты анализа.

Анализ зависимости цен предложений промышленных ЗУ по Северному направлению МО от площади (ОА – объект-аналог, ОО – объект оценки):

ОА/ОО	до 1 Га	1 - 5 Га	5 - 20Га	Свыше 20 Га
до 1 Га	1,00	0,76	0,51	0,35
1 - 5 Га	1,31	1,00	0,67	0,46
5 - 20Га	1,95	1,49	1,00	0,69
Свыше 20 Га	2,84	2,16	1,45	1,00

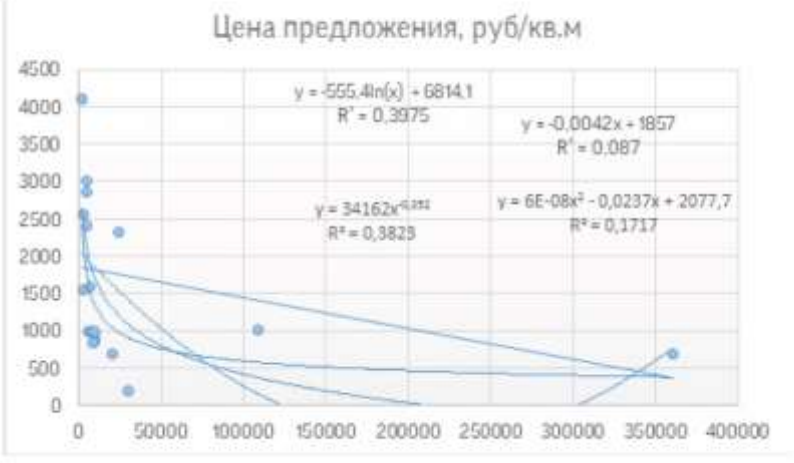

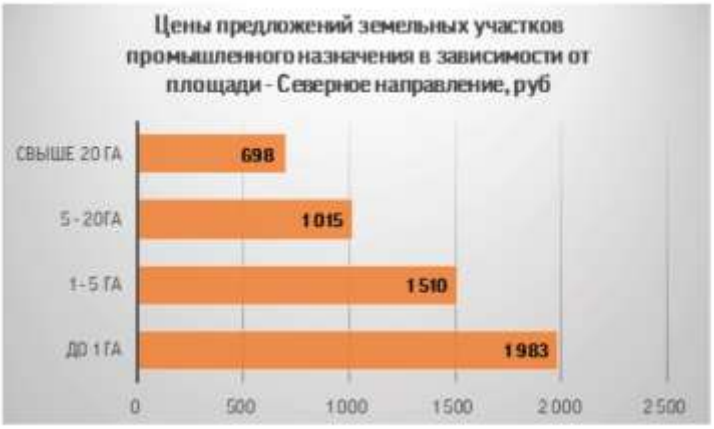

Анализ зависимости цен предложений промышленных ЗУ по Восточному направлению МО от площади (ОА – объект-аналог, ОО – объект оценки):

ОА/ОО	до 1 Га	1 - 5 Га	5 - 20Га	Свыше 20 Га
до 1 Га	1,00	0,73	0,36	н/д
1 - 5 Га	1,36	1,00	0,49	н/д
5 - 20Га	2,80	2,05	1,00	н/д
Свыше 20 Га	н/д	н/д	н/д	1,00

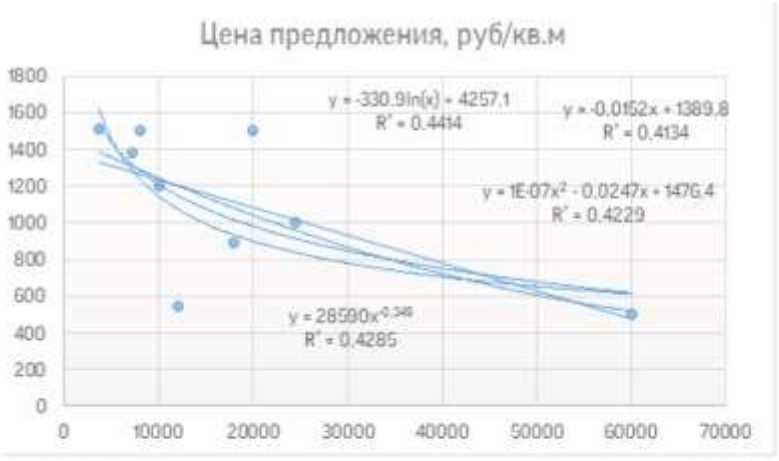

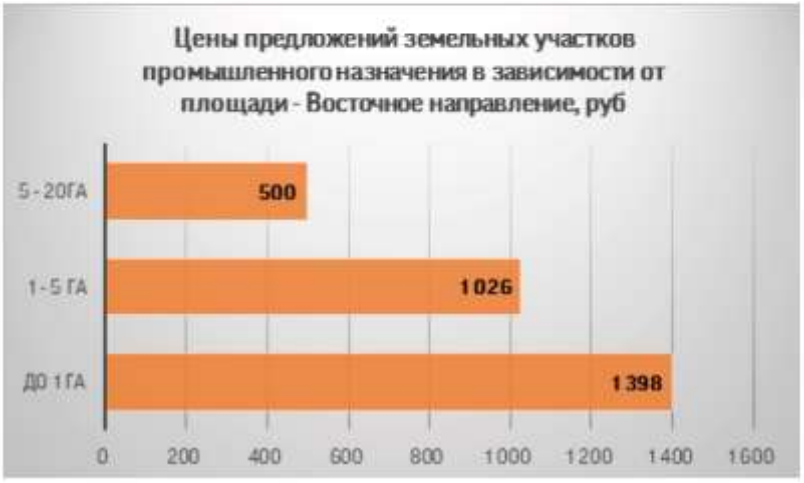

Анализ зависимости цен предложений промышленных ЗУ по Южному направлению МО от площади (ОА – объект-аналог, ОО – объект оценки):

ОА/ОО	до 1 Га	1 - 5 Га	5 - 20Га	Свыше 20 Га
до 1 Га	1,00	0,60	0,34	н/д
1 - 5 Га	1,68	1,00	0,57	н/д
5 - 20Га	2,95	1,76	1,00	н/д
Свыше 20 Га	н/д	н/д	н/д	1,00

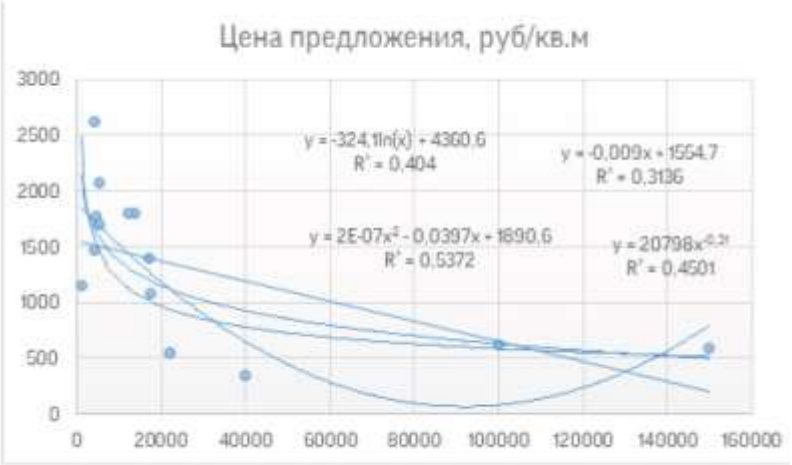

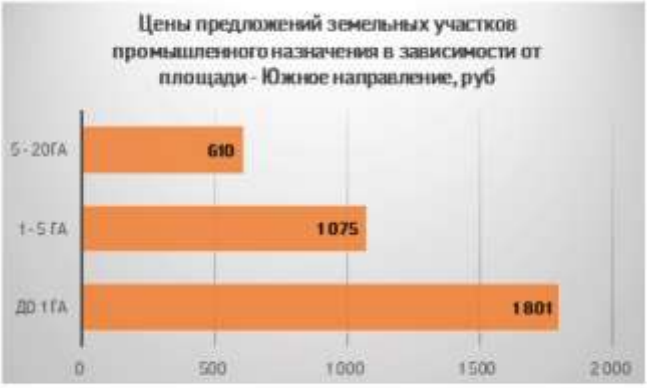

Источник:https://atlant-mos.com/images/analitic/stroitelstvo/2018-03-01-zem-uch-MO.pdf

Анализ рынка земельных участков Московской области на конец первого полугодия 2017 года

Данный обзор был подготовлен на основании информации, опубликованной в открытом доступе на сайтах: https://www.cian.ru/, http://realty.dmir.ru и др.

Земельный участок – это часть поверхности, которая имеет фиксированную границу, площадь, местоположение, правовой статус и другие характеристики, отражаемые в Государственном земельном кадастре и документах государственной регистрации прав на землю.

В соответствии с Земельным кодексом РФ земли делят на 7 категорий: земли сельскохозяйственного назначения, земли населенных пунктов, земли промышленности, земли особо охраняемых территорий (земли лечебно-оздоровительных местностей и курортов, земли природоохранного значения, земли рекреационного значения, земли историко-культурного назначения и особо ценные земли), земли лесного фонда, земли водного фонда и земли запаса.

В соответствии с действующим законодательством, из всех перечисленных выше видов категорий, возможна купля-продажа только земель поселений (городов, поселков, сел, деревень), земель сельскохозяйственного назначения, земель промышленного назначения. Все остальное относится к федеральной собственности и не подлежит отчуждению (участки лесного фонда, земли обороны), либо изъято из оборота (водоохранные зоны, заповедники и т.д.) Земли, предоставленные для размещения и развития городов, поселков и сельских поселений относятся к землям поселений.

Целью данного исследования является обзор рынка земельных участков Московской области.

Анализ рынка земельных участков Московской области говорит о том, что дефицит предложений по продаже земельных участков отсутствует и в свободном доступе имеется множество земельных участков различных категорий выставленных на продажу.

Как видно из диаграммы, представленной на *Рисунке 1*, большинство земельных участков, предлагаемых к реализации, составляют земельные участки под ИЖС – 71% от общего количества предложений по продаже земельных участков, на втором месте земельные участки сельскохозяйственного назначения – 26%, далее следуют земельные участки промышленного назначения – 3%.

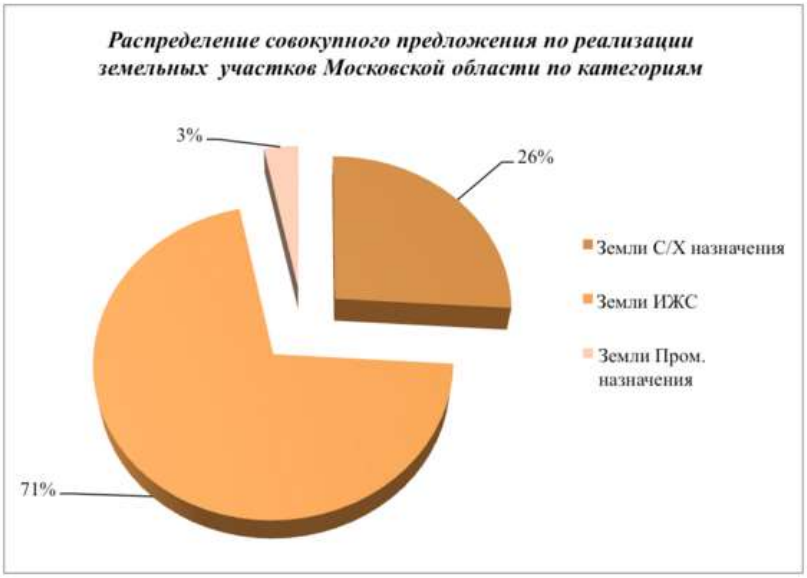

Рисунок 1. Распределение совокупного предложения по реализации земельных участков Московской области по категориям

Если говорить о количестве предложений по продаже земельных участков на рынке Московской области в зависимости от направления, то, как видно из диаграммы, представленной ниже на *Рисунке 2*, лидирует Рижское направление, на втором месте Белорусское, далее следуют Курское, Казанское и Ленинградское. Распределение

совокупного предложения по реализации земельных участков по направлениям Московской области, выглядит следующим образом:

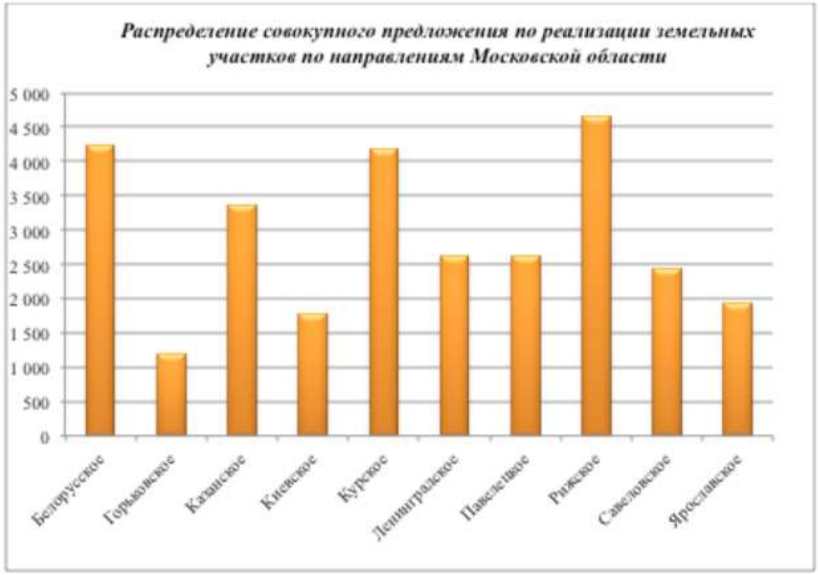

Рисунок 2. Распределение совокупного предложения по реализации земельных участков по направлениям Московской области

С начала 2015 года и по настоящее время эксперты наблюдают тенденцию – отсутствие спекулятивного спроса. Земельный участок как актив на балансе сегодня достаточно затратный объект. Законодательные инициативы обязывают осваивать земельные участки в собственности по назначению. При этом произошло значительное повышение налоговых отчислений.

Заметно востребованной стала услуга «ленд-девелопмента», задачей которой является маркетинговая, техническая и юридическая проработка земельного участка к началу строительного процесса. В условиях кризиса, сниженного уровня платежеспособного спроса и отсутствия спекулятивного характера сделок на рынке земли, ленд-девелопмент становится обязательной составляющей для продажи участка.

Сегодня, подготовленный к строительству участок может стоить в два-три раза больше, чем неподготовленный участок в той же локации. Учитывая одинаковую стоимость подготовки, наибольшее количество таких участков расположено вблизи МКАД.

В таблице ниже, на основании проведенного анализа стоимости земельных участков, в зависимости от направления и категории, выведены средневзвешенные стоимости за 1 сотку земли в рублях, в зависимости от удаления от МКАД.

		Средняя стоимость руб./сот. С/Х			*Средняя стоимость руб./сот.* ИЖС			*Средняя стоимость руб./сот.* Пром. назначения		
№ п/п	Направление	до 15 км от МКАД	от 15 км до 50 км от МКАД	от 50 км от МКАД	до 15 км от МКАД	от 15 км до 50 км от МКАД	от 50 км от МКАД	до 15 км от МКАД	от 15 км до 50 км от МКАД	от 50 км от МКАД
1	Белорусское	881 284	316 464	68 126	1 395 943	681 544	144 050	1 493 083	645 302	110 634
2	Горьковское	523 795	114 525	75 837	564 145	183 324	81 942	868 761	249 203	109 851
3	Казанское	409 694	139 094	48 155	405 447	119 845	55 916	505 896	143 638	108 098
4	Киевское	614 083	227 257	67 277	701 132	324 913	114 982	958 265	315 025	185 392
5	Курское	468 196	477 560	64 242	554 820	168 535	22 474	735 077	230 952	83 403
6	Ленинградское	478 385	137 717	56 723	620 311	149 017	75 193	462 385	219 942	104 960
7	Павелецкое	383 447	147 208	64 374	355 801	115 875	47 910	413 756	165 614	67 584
8	Рижское	772 892	425 888	99 662	1 162 335	441 649	82 986	910 316	328 139	67 127
9	Савеловское	445 261	148 427	44 362	686 260	209 772	68 741	589 896	165 149	99 203
10	Ярославское	484 812	189 384	60 873	507 429	197 830	79 934	642 289	190 038	56 846

Таблица 1. Средневзвешенная стоимость 1 сотки земли по категориям земельных участков в зависимости от направления Московской области и удаленности от МКАД

Как видно из *Таблицы 1* самыми дорогими направлениями по продаже земельных участков на **удалении до 15 км от МКАД,** независимо от категории участка, являются Белорусское, Рижское и Киевское. **На удалении от 15 км до 50 км от МКАД** самыми дорогими направлениями для участков сельскохозяйственного назначения являются Курское, Рижское, Белорусское; для участков ИЖС – Белорусское, Рижское, Киевское; для участков промышленного назначения – Белорусское, Рижское, Киевское.

На удалении от 50 км от МКАД самыми дорогими направлениями для участков сельскохозяйственного назначения являются Рижское, Горьковское, Белорусское; для участков ИЖС – Белорусское, Киевское, Рижское; для участков промышленного назначения – Киевское, Белорусское, Горьковское.

На стоимость земельных участков оказывают влияние следующие ценообразующие факторы:

1. Местоположение участка;
2. Площадь участка;
3. Наличие/отсутствие коммуникаций;
4. Рельеф участка;
5. Качество подъездных путей;
6. Форма участка;
7. Вид права (собственность/аренда);
8. Категория земель;
9. Вид разрешенного использования;
10. Наличие водоема, лесного массива поблизости (преимущественно для земельных участков под ИЖС).

Поэтому диапазоны стоимости 1 сотки земли могут значительно колебаться и разниться. По данным произведенного анализа в *Таблице 2,* которая представлена ниже, указаны диапазоны стоимости 1 сотки земли по направлениям в зависимости от категории участка, а так же удаленности от МКАД.

			Диапазон руб./сот. С/Х			*Диапазон руб./сот.* ИЖС			*Диапазон руб./сот.* Пром. назначения		
№ п/п	Направление	Диапазон	до 15 км от МКАД	от 15 км до 50 км от МКАД	от 50 км от МКАД	до 15 км от МКАД	от 15 км до 50 км от МКАД	от 50 км от МКАД	до 15 км от МКАД	от 15 км до 50 км от МКАД	от 50 км от МКАД
1	Белорусское	min	118 750	21 053	1 500	258 333	70 000	14 286	13 500	7 647	22 267
		max	4 095 000	900 000	310 000	7 199 277	3 900 000	2 631 579	4 095 000	2 500 000	290 000
2	Горьковское	min	100 000	3 870	3 000	100 000	47 417	22 222	23 579	52 632	51 653
		max	2 100 000	400 000	300 000	1 000 000	811 111	270 000	2 906 977	825 688	225 000
3	Казанское	min	62 500	2 200	1 757	79 167	18 000	5 594	131 579	10 891	20 455
		max	882 353	550 000	150 302	1 431 718	538 922	192 231	2 180 000	500 000	330 000
4	Киевское	min	233 333	2 606	3 333	127 273	100 000	15 773	350 000	65 306	160 000
		max	1 666 667	836 364	233 333	2 404 762	1 065 000	783 333	1 794 872	780 000	288 889
5	Курское	min	133 333	18 438	6 272	105 333	7 917	7 000	13 965	18 784	2 400
		max	1 227 273	750 000	180 000	2 609 100	750 000	77 193	1 851 852	708 333	184 906
6	Ленинградское	min	111 940	12 414	1 875	10 000	25 993	13 000	25 463	11 000	4 987
		max	1 598 875	642 714	307 167	4 000 000	583 333	313 043	1 300 000	1 080 000	357 143
7	Павелецкое	min	74 333	4 000	4 471	118 750	9 500	8 750	110 000	21 127	8 140
		max	875 000	530 000	430 000	800 000	750 000	150 000	1 367 521	1 193 333	100 000
8	Рижское	min	162 500	21 053	2 692	277 778	5 098	7 000	165 217	30 303	17 678
		max	3 217 500	2 250 000	530 000	17 896 920	3 877 666	594 184	2 457 000	1 307 420	142 857
9	Савеловское	min	121 429	1 538	1 100	164 286	28 333	20 000	380 000	61 798	25 926
		max	973 631	1 628 571	190 000	3 333 333	1 404 000	222 222	1 449 275	694 981	200 000
10	Ярославское	min	37 500	6 667	1 935	40 000	13 000	2 450	92 357	62 500	30 000
		max	3 030 303	1 500 000	1 000 000	2 454 545	835 714	416 667	2 063 600	906 250	90 000

Таблица 2. Диапазоны стоимости 1 сотки земли по категориям земельных участков в зависимости от направления Московской области и удаленности от МКАД

Из таблицы, приведенной выше, можно сделать следующий вывод:

- **максимальная стоимость** 1 сотки земли сельскохозяйственного назначения зафиксирована на Белорусском направлении, на удалении до 15 км от МКАД и составляет 4 095 000 рублей за 1 сотку, **минимальная** же стоимость 1 сотки земли сельскохозяйственного назначения зафиксирована на Савеловском направлении, на удалении более 50 км от МКАД и составляет 1 100 рублей за сотку;

- **максимальная стоимость** 1 сотки земли под ИЖС зафиксирована на Рижском направлении, на удалении до 15 км от МКАД и составляет 17 896 920 рублей за 1 сотку, **минимальная** же стоимость 1 сотки земли под ИЖС зафиксирована на Ярославском направлении, на удалении более 50 км от МКАД и составляет 2 450 рублей за сотку;

- **максимальная** стоимость 1 сотки земли промышленного назначения зафиксирована на Белорусском направлении, на удалении до 15 км от МКАД и составляет 4 095 000 рублей за 1 сотку, **минимальная** же стоимость 1 сотки земли промышленного назначения зафиксирована на Курском направлении, на удалении более 50 км от МКАД и составляет 2 400 рублей за сотку.

Автор: Аналитическая группа экспертов «Maxyline»

Таблица 2 Анализ фактических цен предложений в районе расположения объекта оценки

Наименование	Аналог № 1	Аналог № 2	Аналог № 3	Аналог № 4	Аналог № 5
Площадь, сот	300	344	4500	170	160
Цена предложения, рублей	24 000 000	131 000 000	576 000 000	49 300 000	50 000 000
Вид разрешенного использования	Пром. назначения	Пром. назначения	Пром. назначения	Пром. назначения	Пром. назначения
Адрес:	Московская область, Подольск, Домодедовское ш., 47	Московская область, Подольск городской округ, Коледино деревня	Московская область, Подольск, мкр. Центральный	Московская область, Подольск городской округ, Коледино деревня	Московская область, Подольск городской округ, Покров село, 152
Описание	Кадастровый номер участка 50:55:0000000:67530 ВРИ: для объектов складского назначения, участок размежеван от 2-3 га. цена за сотку 80 000 руб. Получены все тех условия (газ, свет, вода, канализация). Собственник. Есть участки по 2 га.	С удовольствием предлагаю Вашему вниманию великолепный участок 3,44 Га (состоит из 2-х участков- 2,86 Га и 0,58 Га) на 2-й линии Симферопольского шоссе вблизи ТЦ Метро для ритейла, расположенный в 20 км к югу от Москвы. Идеальное место для ТРЦ и др. целей. Московская область, Подольский район, вблизи д. Коледино. Строительство дублера шоссе выполнено и введено в эксплуатацию- заезд- выезд на М-2. Категория- Земли поселений (земли населенных пунктов). ВРИ- для размещения промышленных, складских объектов, предприятий оптовой и розничной торговли, делового центра, объектов придорожного сервиса. Все центральные коммуникации по границе. Собственность.	. Вид права: Собственность Категория: земли населенных пунктов Вид разрешенного использования: согласно разработанным и утвержденным правилам землепользования и застройки (ПЗЗ) промышленно-коммунальная зона, ж/д тупик (в 300 метрах от участка) ст.Львовская.Транспортная доступность: получены технические условия на примыкание к трассе А-107. Разрабатывается проект организации движения с А-107 на участок с пересечением нефтепровода, проходящего вдоль малого Московского колца. Прекрасная транспортная доступность: Скоростное Симферопольское ш. прямой выход на южные регионы страны Малое Московское кольцо трасса, соединяющая все автомагистрали Столицы, что, в свою очередь дает возможность транзита в обход Москвы. ЦКАД перспективная трасса, с 2020 г предоставит новые возможности для ведения бизнеса.	Участки категория земель: земли населенных пунктов, вид разрешенное использование: для размещение промышленных, складских объектов, предприятий оптовой и розничной торговли, делового центра объектов придорожного сервиса . Полностью готовы к освоению в целях Вашего бизнеса. Участки смежные, расположены в 20 км от Москвы по скоростному Симферопольскому шоссе. Расположены участки в непосредственной близости к крупным населенным пунктам - г. Подольск и г. Климовск, которые исторически имеют промышленную специализацию, а также крайне удачное транспортное расположение, выезд на скоростное Симферопольское шоссе, а расположение в 20 км от Московской Кольцевой Автомобильной Дороги	Место: МО, Подольский район, в близи деревни Ивлево в 14 км от МКАД в сторону Москвы по Симферопольскому шоссе. (возможность согласовать подъезд с обоих направлений Симферопольского Шоссе) Общая площадь участка: 16000 м2 (1.6 Га) Кадастровый номер 50:27:0020508:1335 Назначение земельного участка: Строительство дорожного сервиса: автозаправочная станция автосалон тех центр автомойка гостиница мотель пункт общественного питания торговая площадь и подобных объектов Вид права земельного участка: собственность. Коммуникации: по границе.
Источник	https://podolsk.cian.ru/sale/commercial/168470502/	https://podolsk.cian.ru/sale/commercial/10261199/	https://podolsk.cian.ru/sale/commercial/6329068/	https://podolsk.cian.ru/sale/commercial/164814505/	https://podolsk.cian.ru/sale/commercial/203501710/
Цена за 1 сот. рублей	**80 000**	**380 814**	**128 000**	**290 000**	**312 500**

Наименование	Аналог № 6	Аналог № 7	Аналог № 8	Аналог № 9	Аналог № 10	Аналог № 11	Аналог № 12
Площадь, сот	1000	152	130	4 600	237	134	120
Цена предложения, рублей	327 088 000	25 080 000	17 000 000	1 354 144 320	40 000 000	33 500 000	4 000 000
Вид разрешенного использования	Пром. назначения	Пром. назначения	Пром. назначения	Пром. назначения	Пром. назначения	Пром. назначения	Пром. назначения
Адрес:	деревня Большое Толбино, Подольский район, Московская область	деревня Дмитрово, городской округ Подольск, Московская область	Лаговское сельское посеение, деревня Лаговское, Подольск, Московская область	деревня Большое Толбино, Подольский район, Московская область	деревня Алтухово, Подольский район, Московская область	деревня Коледино, Подольский район, Московская область	Московская область, Подольск городской округ,Подольск, Львовский мкр
Описание	Продается участок площадью 10 га, промышленного назначения с возможностью заведения коммуникаций. Есть возможность увеличения площади участка до 46 га. Месторасположение: Московская область, Подольский район, в районе деревни Большое Толбино. Удобная транспортная доступность, 1 линия внутреннего кольца А-107.	Продажа земельного участка промышленного назначения с ГПЗУ на А-107, Дмитрово, г.о. Подольск, Москва. 37 км от МКАД по Симферопольскому шоссе. Асфальтированный подъезд. Возможность увеличения площади или межевание. Электричество по границе. ГПЗУ: под склады и производство.	Продается участок площадью 130 соток, примыкает к трассе Крым. Расположение: Московская область, г.о. Подольск, деревня Лаговское. Удобная транспортная доступность: Симферопольское шоссе, 25 км от МКАД. Коммуникации: электроснабжение. Категория земли - земли населенных пунктов, разрешенное использование - промышленные земли(складские помещения). Оформлено в собственность.	Продается земельный участок общей площадью 46 га в Подольском районе Московской области, деревня Большое Толбино. Участок расположен на первой линии внутреннего кольца А-107. Участок межуется от 1 га. Удобная транспортная доступность, есть возможность заведения коммуникаций	Возможно размещение ЖБИ.	Продажа земли промышленного назначения в Подольском районе Московской области. Участок с возможностью подключения всех коммуникаций.	Симферопольское шоссе 30 км от МКАД, Подольск, мкр. Львовский. Участок 1.2 га, кроме капитальных строений. Участок 1.2 га / для строительства зданий и сооружений / земли населенных пунктов. Коммуникации - электричество 63 кВт, подключено; газ по границе участка; центральный водопровод; центральная канализация. Подъездная дорога: плиты. Необходимая инфраструктура: Приличное окружение. Общественный транспорт - ж/д станция Львовская в 10 минут пешком. Административная принадлежность: Московская область, городской округ Подольск (Подольский район). Симферопольское ш., 30 км от МКАД, пос. Львовский, Подольского района, 1,2 га все центральные коммуникации, категория земли населенных пунктов, свет 63 кВт, центральное водоснабжение, центральная канализация, получены ТУ на газ. Можно под парковку, стоянку, автошколу, склады, под сельхоз. назначение, кроме капитальных строений.
Источник	http://www.invst.ru/prodaja/promyshlennye_zemli/uchastok_pod_sklad_v_bolshom_tolbino_10_ga/	https://www.invst.ru/prodaja/promyshlennye_zemli/prom_zemlya_s_gpzu_1_52_ga_dmitrovo_a_107/	https://www.domofond.ru/uchastok zemli-na-prodazhu-podolsk-196103837	http://www.invst.ru/prodaja/promyshlennye_zemli/promyshlennaya_zemlya_pod_razmeshchenie_sklada_v_bolshom_tolbino_46_ga/	http://www.invst.ru/prodaja/promyshlennye_zemli/zemlya_promyshlennogo_naznacheniya_v_derevne_altukhovo_2_37_ga/	http://www.invst.ru/prodaja/promyshlennye_zemli/zemlya_promyshlennogo_naznacheniya_v_koledino_1_34_ga/	https://podolsk.cian.ru/sale/commercial/199165688/
Цена за 1 сот, рублей	**327 088**	**165 000**	**130 769**	**294 379**	**169 492**	**250 000**	**33 334**

Диапазон цен на промышленные земли подольского района выявлен без учета торга, а так же с учетом развитой инфраструктуры в районе аналогов и он составляет: от 33 334 до 380 814 рублей

Анализ основных ценообразующих факторов

Развитие земельных рынков находится в самой непосредственной связи с развитием рынка недвижимости. Земельный рынок Подмосковья - один из самых динамично развивающихся рынков России, так как основной тенденцией последнего времени (несмотря на кризисные тенденции) является повышенный спрос на земельные участки в пригороде - как со стороны инвесторов, так и покупателей жилья из Москвы, для постоянного проживания за городом. Растет количество коттеджных поселков, крупных логистических центров, развивается частное строительство. Подмосковные земли становятся предметом пристального внимания все большего круга лиц и привлекают новых участников. Сегодня этот рынок притягивает к себе значительное количество крупных инвесторов, девелоперов, риэлторов, состоятельных частных лиц. Рынок подмосковной земли условно делится по направлениям и по удаленности от МКАД. По направлениям цена и ликвидность зависят от исторически сложившихся предпочтений и потенциала развития.

1) Запад - самое дорогое и ликвидное направление.

2) Юго-западное и северо-западное направления за последнее время заметно возросли в цене.

3) Восточные направления пока, кроме определенных мест, не являются привлекательными по экологическим и транспортным показателям.

4) Южное направление — Симферопольское и Каширское шоссе, трасса Москва — Дон — исторически гораздо менее развито, однако относительно высокое качество дорог и хорошая экологическая обстановка делают его весьма перспективным.

По удаленности земли Подмосковья условно делятся на три кольца: Первое кольцо (0 - 30 км — от МКАД до «бетонки»), второе (30 -60 км — от первой до второй «бетонки») и третье (60—100 км — до границ Московской области, в отдельных местах до 200 км). Большую часть занимают земли лесного фонда и сельскохозяйственного назначения.

В Московской области находится достаточное количество земель для продажи, однако, привлекательных участков (с коммуникациями, разрешительной документацией, достоинствами природного ландшафта) с точки зрения девелоперов немного. Ограниченность предложения участков в ближнем Подмосковье, приводит к росту интереса к отдаленным территориям (более 100 км от МКАД).

Наибольшее количество предложений наблюдается в Наро-Фоминском, Рузском и Волоколамском районах. Особый интерес представляют Красногорский, Одинцовский, Наро-Фоминский и Истринский районы. Площадь земель, их удаленность от Москвы, достоинства природного ландшафта имеют огромное значение и влияют на цену земельного участка. Также определенное значение имеет план развития прилегающей территории (кому принадлежат земли и что с ними планируют делать впоследствии).

Общие критерии при выборе земельного участка: направление; расстояние от МКАД; размер; транспортная доступность; социальное окружение; статус земли и категория; наличие коммуникаций, водоема (река, пруд, озеро); леса по границам и на самой территории участка; юридические аспекты.

Общая площадь Московской области составляет 4 млн. 579,9 тыс. га. Вместе с тем, земельный рынок Московской области пока формируется в основном из двух категорий земель: • земель сельскохозяйственного назначения — 1 млн. 743,8 тыс. га, • земель населенных пунктов — 501,3 тыс. га. Большое влияние на стоимость земли оказывает степень развитости инфраструктуры.

Так, участки на хорошо освоенных землеотводах ценятся значительно дороже, чем нанеосвоенных. Увеличение стоимости земельного участка в зависимости от наличия подведенных коммуникаций9 можно дифференцировать следующим образом: - транспортные подъездные пути – 15-20%; - электроэнергия – 15-25%; - газоснабжение – 10-25%; - остальное (водоснабжение, канализация, теплоснабжение, коммуникационные связи) – 5- 15%.

Согласно данным аналитического департамента Ассоциации застройщиков Московской области, на рынке Московской области наблюдается стагнация.

Деятельность компаний, направленная на увеличение земельного банка, сокращается на фоне снижения рентабельности девелоперских проектов и рекордных объемов ввода жилья в последние годы. Как показывает практика прошлых кризисов, на любую экономическую нестабильность загородный рынок всегда реагирует снижением спроса, активные продажи продолжаются только в самых привлекательных по цене и качеству проектах. Пытаясь компенсировать убытки от снизившегося спроса на дома, девелоперы коттеджных поселков выбрасывают на рынок «участки без подряда», заманивая покупателей серьезными дисконтами. Скидки доходят до 50%. Однако, покупателей, приобретающих участки с расчетом «на будущее», подстерегают традиционные «потребительские» риски, с которыми уже столкнулись те, кто купил землю в кризис 2008 года.

Речь идет о невыполнении девелоперами своих обязательств по строительству дорог, подведению коммуникаций, созданию социальной и бытовой инфраструктуры, службы эксплуатации и т.д. К новым обременениям покупателя, собирающегося возводить дом в отдаленной перспективе, добавляются расходы на содержание участка (в том числе и налоги, которые продолжают расти). В наиболее непростых условиях сегодня, конечно, оказались крупные землевладельцы. Их активы продолжают дешеветь, возможностей реализовать наделы оптом практически не осталось (девелоперы, ранее покупавшие землю впрок, сейчас активно от нее избавляются), а расходы на содержание резко выросли из-за увеличившегося налогового бремени. Лендлордам, имеющим в собственности сельхозугодья, немного проще с налогами, однако они должны продолжать инвестировать в обработку земель, в противном случае слишком велики риски ее изъятия государством под предлогом нецелевого использования.

В однозначном минусе оказались спекулянты - те, кто скупал участки в надежде в дальнейшем выгодно их продать. Нелегко приходится и банкам, которые выдавали кредиты под залог земельных угодий: ценность этих активов не только резко упала, но и требует постоянных, причем растущих, вложений. Таким образом, для «непрофильных» собственников земля из актива превратилась в огромную проблему. Можно предположить, что в выигрыше окажутся те землевладельцы, которые будут готовы вступать в альянсы спрофессиональными девелоперами, умеющими создавать востребованный аудиторией продукт. В настоящее время для застройщиков недвижимости существуют высокие риски. Нынешний инвестор, готовый купить земельный участок, не готов платить за землю. Он рассматривает вариант совместного вхождения в проект с собственником участка, и взять на себя, к примеру, разработку документации, решение вопросов с коммуникациями. Собственник вкладывает в проект землю, инвестор - все остальное, а затем происходит расчет готовым жильем. Если стоимость участка составляет 15-20% от общего объема инвестиций, высчитывается доля собственника земли, и собственник с инвестором становятся партнерами по проекту. Однако законодательство не защищает интересы миноритариев (а собственник земли в девелоперском проекте становится миноритарием). Инвесторы, в свою очередь, не готовы покупать землю за деньги, тем более, если участок не подготовлен к сделке. В результате многие крупные инвесторы так и не находят подходящего для себя продукта, несмотря на долгие переговоры с собственниками.

В ходе анализа рынка, нормативно-методической базы оценки, в том числе ФСО № 7, а так же согласно данным исследований, проведенным Приволжским центром методического и информационного обеспечения оценки (Справочник оценщика недвижимости – 2018, том.1,2.Земельные участки, под ред.Лейфера Л.А, выявлены следующие ценообразующие факторы (элементы сравнения): 1. Передаваемые имущественные права, ограничения (обременения) этих прав 2. Условия финансирования состоявшейся или предполагаемой сделки 3. Условия продажи 4. Условия рынка (изменение цен за период между датами сделки и оценки) 5. Условия рынка (скидки к

ценам предложений) 6. Вид использования и (или) зонирование 7. Местоположение 8. Физические характеристики объекта (площадь) 9. Физические характеристики объекта (рельеф) 10. Экономические характеристики 11. Наличие движимого имущества 12. Другие характеристики (элементы) влияющие на стоимость (обеспеченность инженерными коммуникациями)

В меньшей степени на стоимость земельного участка влияют инженерно-геологические условия и асфальтирование участка. При анализе условий финансирования рассматриваются субъективные договорные условия расчетов по сделке, для объекта-аналога и планируемой для объекта оценки.

При этом возможны варианты:

- Продавец кредитует покупателя по части платежа за покупку с условиями, отличающимися от условий на рынке капитала (процент по кредиту ниже рыночного) или предоставляет ему беспроцентную отсрочку платежей.

- Платеж по сделке с объектом-аналогом полностью или частично осуществляется не деньгами, а эквивалентном денежных средств (уменьшается сумма наличных денег, участвующих в сделке), в том числе путем: передачи пакета ценных бумаг, включая закладные; передача материальных ресурсов.

В этом случае осуществляется оценка рыночной стоимости упомянутого платежного средства и именно сумма, соответствующая этой стоимости (а не сумма, указанная в договоре купли-продажи недвижимости) считается ценой (или соответствующей частью цены) сделки. Нестандартные условия финансирования не типичны для рынка земельных участков, данный фактор практически не влияет на цены предложений земельных участков.

В большей степени на стоимость земельного участка оказывает влияние такого фактора как месторасположение. Влияние данного фактора в зависимости от категории земли и ее назначения, учитывает: месторасположение относительно областного центра,райцентров, внутри города, относительно автомагистралей, красной линии наличие свободного подъезда и пр. Для земель Московской области основной фактор влияния на стоимость имеет такой показатель как удаленность от МКАД. Согласно исследованиям, проведенным НЦПО5 , наиболее влияние удаленность от МКАД влияет на стоимость земли под индустриальную (производственно-складскую) застройку и на стоимость земли коммерческого назначения.

Таблица 5. Таблица корректировочных коэффициентов для ЗУ производственно-складского назначения по офертам

Расстояние, км.		Аналоги, расстояние, км.																							
		1	2	3	4	5	6	7	8	9	10	11	12	13	14	15	16	17	18	19	20	21	22	23	24
Объекты оценки, км.	1	1,00	1,56	2,02	2,43	2,80	3,14	3,47	3,78	4,07	4,36	4,63	4,89	5,15	5,40	5,64	5,88	6,11	6,34	6,56	6,78	7,00	7,21	7,42	7,62
	2	0,64	1,00	1,30	1,56	1,80	2,02	2,23	2,43	2,61	2,80	2,97	3,14	3,31	3,47	3,62	3,78	3,93	4,07	4,21	4,36	4,49	4,63	4,76	4,89
	3	0,50	0,77	1,00	1,20	1,39	1,56	1,72	1,87	2,02	2,16	2,29	2,43	2,55	2,68	2,80	2,91	3,03	3,14	3,25	3,36	3,47	3,57	3,68	3,78
	4	0,41	0,64	0,83	1,00	1,15	1,30	1,43	1,56	1,68	1,80	1,91	2,02	2,12	2,23	2,33	2,43	2,52	2,61	2,71	2,80	2,89	2,97	3,06	3,14
	5	0,36	0,56	0,72	0,87	1,00	1,12	1,24	1,35	1,46	1,56	1,66	1,75	1,84	1,93	2,02	2,10	2,19	2,27	2,35	2,43	2,50	2,58	2,65	2,72
	6	0,32	0,50	0,64	0,77	0,89	1,00	1,10	1,20	1,30	1,39	1,47	1,56	1,64	1,72	1,80	1,87	1,95	2,02	2,09	2,16	2,23	2,29	2,36	2,43
	7	0,29	0,45	0,58	0,70	0,81	0,91	1,00	1,09	1,17	1,26	1,33	1,41	1,49	1,56	1,63	1,70	1,76	1,83	1,89	1,96	2,02	2,08	2,14	2,20
	8	0,26	0,41	0,53	0,64	0,74	0,83	0,92	1,00	1,08	1,15	1,23	1,30	1,36	1,43	1,49	1,56	1,62	1,68	1,74	1,80	1,85	1,91	1,96	2,02
	9	0,25	0,38	0,50	0,60	0,69	0,77	0,85	0,93	1,00	1,07	1,14	1,20	1,26	1,33	1,39	1,44	1,50	1,56	1,61	1,67	1,72	1,77	1,82	1,87
	10	0,23	0,36	0,46	0,56	0,64	0,72	0,80	0,87	0,93	1,00	1,06	1,12	1,18	1,24	1,30	1,35	1,40	1,46	1,51	1,56	1,61	1,66	1,70	1,75
	11	0,22	0,34	0,44	0,52	0,60	0,68	0,75	0,82	0,88	0,94	1,00	1,06	1,11	1,17	1,22	1,27	1,32	1,37	1,42	1,47	1,51	1,56	1,60	1,65
	12	0,20	0,32	0,41	0,50	0,57	0,64	0,71	0,77	0,83	0,89	0,95	1,00	1,05	1,10	1,15	1,20	1,25	1,30	1,34	1,39	1,43	1,47	1,52	1,56
	13	0,19	0,30	0,39	0,47	0,54	0,61	0,67	0,73	0,79	0,85	0,90	0,95	1,00	1,05	1,10	1,14	1,19	1,23	1,27	1,32	1,36	1,40	1,44	1,48
	14	0,19	0,29	0,37	0,45	0,52	0,58	0,64	0,70	0,75	0,81	0,86	0,91	0,95	1,00	1,05	1,09	1,13	1,17	1,22	1,26	1,30	1,33	1,37	1,41
	15	0,18	0,28	0,36	0,43	0,50	0,56	0,61	0,67	0,72	0,77	0,82	0,87	0,91	0,96	1,00	1,04	1,08	1,12	1,16	1,20	1,24	1,28	1,31	1,35
	16	0,17	0,26	0,34	0,41	0,48	0,53	0,59	0,64	0,69	0,74	0,79	0,83	0,88	0,92	0,96	1,00	1,04	1,08	1,12	1,15	1,19	1,23	1,26	1,30
	17	0,16	0,25	0,33	0,40	0,46	0,51	0,57	0,62	0,67	0,71	0,76	0,80	0,84	0,88	0,92	0,96	1,00	1,04	1,07	1,11	1,14	1,18	1,21	1,25
	18	0,16	0,25	0,32	0,38	0,44	0,50	0,55	0,60	0,64	0,69	0,73	0,77	0,81	0,85	0,89	0,93	0,96	1,00	1,04	1,07	1,10	1,14	1,17	1,20
	19	0,15	0,24	0,31	0,37	0,43	0,48	0,53	0,58	0,62	0,66	0,71	0,75	0,78	0,82	0,86	0,90	0,93	0,97	1,00	1,03	1,07	1,10	1,13	1,16
	20	0,15	0,23	0,30	0,36	0,41	0,46	0,51	0,56	0,60	0,64	0,68	0,72	0,76	0,80	0,83	0,87	0,90	0,93	0,97	1,00	1,03	1,06	1,09	1,12
	21	0,14	0,22	0,29	0,35	0,40	0,45	0,50	0,54	0,58	0,62	0,66	0,70	0,74	0,77	0,81	0,84	0,87	0,91	0,94	0,97	1,00	1,03	1,06	1,09
	22	0,14	0,22	0,28	0,34	0,39	0,44	0,48	0,52	0,56	0,60	0,64	0,68	0,71	0,75	0,78	0,82	0,85	0,88	0,91	0,94	0,97	1,00	1,03	1,06
	23	0,13	0,21	0,27	0,33	0,38	0,42	0,47	0,51	0,55	0,59	0,62	0,66	0,69	0,73	0,76	0,79	0,82	0,86	0,89	0,91	0,94	0,97	1,00	1,03
	24	0,13	0,20	0,26	0,32	0,37	0,41	0,46	0,50	0,53	0,57	0,61	0,64	0,68	0,71	0,74	0,77	0,80	0,83	0,86	0,89	0,92	0,95	0,97	1,00

Средние соотношения между стоимостью прав собственности на ЗУ различного назначения в городах РФ по офертам

№ п/п	Наименование	Права	Торговое и сервисное	Гостиницы	Офисно-админ.	Жилые дома	Произв.-складск.	Отдых (рекреац.)	Охранные зоны***
1.	Владивосток	Собств.	1	-*	0,988	0,976	0,254	-	0,042
2.	Волгоград	Собств.	1		0,894	0,618	0,254	0,140	0,071
3.	Екатеринбург	Собств.	1	-	0,834	0,796	0,312	0,272	0,074
4.	Краснодар	Собств.	1	0,809**	0,856	0,624	0,407	0,291	0,060
5.	Красноярск	Собств.	1	-	0,865	0,709	0,298	0,162	0,069
6.	Москва	Собств.	1	0,932**	0,735	0,582	0,276	0,172	0,070
7.	Московская область	Собств.	1	0,876**	0,709	0,682	0,343	0,209	0,082
8.	Новосибирск	Собств.	1	0,870**	0,812	0,900	0,382	0,272	0,059
9.	Ростов на Дону	Собств.	1	0,821**	0,845	0,709	0,198	0,145	0,076
10.	Санкт-Петербург	Собств.	1	0,834**	0,831	0,526	0,273	0,165	0,073
11.	Саратов	Собств.	1	-	0,890	0,623	0,488	0,284	0,092
12.	Тюмень	Собств.	1	-	0,887	0,709	0,412	0,312	-
13.	Ярославль	Собств.	1	-	0,868	0,595	0,403	0,216	0,066
	Среднее по 2019 г.	**Собств.**	**1**	**0,857****	**0,847**	**0,696**	**0,331**	**0,221**	**0,070**
	Среднее по 2018 г.	**Собств.**	**1**	**0,876****	**0,851**	**0,672**	**0,295**	**0,191**	**0,070**
	Среднее по 2017 г.	**Собств.**	**1**	**0,874****	**0,843**	**0,642**	**0,296**	**0,214**	**0,078**

Использование: Корректировка на местоположение связана с удаленностью от базового местоположения (центр города, МКАД, КАД). Применяется в условиях большого различия в местоположении аналога и объекта оценки. Корректировка ограничена допустимым уровнем коэффициента корректировки (до 30%) и экстремальным уровнем корректировки (до 50%).

Таблица 2. Сводная таблица корреляционно-регрессионных данных (влияние местоположения)

№ п/п	Наименование, назначение	Регрессионное уравнение	R^2	R	РС, ППА, РЦ, един.	Расстояние, един.	Значимость связи по Чеддоку*
1	**г. Москва**						
	Оферты						
1.1.	Офисно-административные	**РС = 363 719*(Расстояние от центра)$^{-1,196}$**	0,728	0,853	руб./кв. м	км.	Высокая
1.2.	Офисно-административные	**ППА = 262 362*(Расстояние от центра)$^{-1,149}$**	0,648	0,805	руб./кв. м	км.	Высокая
1.3.	Торговое	**РС = 389 363*(Расстояние от центра)$^{-1,101}$**	0,650	0,806	руб./кв. м	км.	Высокая
1.4.	Торговое	**ППА = 169 268*(Расстояние от центра)$^{-0,980}$**	0,616	0,785	руб./кв. м	км.	Высокая
1.5.	Производственное	**РС = 35 869*(Расстояние от центра)$^{-0,619}$**	0,712	0,845	руб./кв. м	км.	Высокая
1.6.	Производственное	**ППА = 29 004*(Расстояние от центра)$^{-0,411}$**	0,819	0,904	руб./кв. м	км.	Очень высокая
	Сделки						
1.7.	Коммерческое назначение	**РС = 229 057*(Расстояние от центра)$^{-1,048}$**	0,748	0,865	руб./кв. м	км.	Высокая
2	**Московская область**						
	Оферты						
2.1.	Торговое	**РС = 40 135(Расстояние от МКАД)$^{-0,889}$**	0,680	0,824	руб./кв. м	км.	Высокая
2.2.	Производственное	**РС = 13 709*(Расстояние от МКАД)$^{-0,802}$**	0,706	0,840	руб./кв. м	км.	Высокая
3	**Ленинградская область**						
	Оферты						
3.1.	Производственное	**РС = 6 437,4*(Расстояние от КАД)$^{-0,620}$**	0,765	0,875	руб./кв. м	км.	Высокая
4	**Ярославль**						
	Оферты						
4.1.	Производственное	**РС = 9 561,3*(Расстояние от центра)$^{-1,005}$**	0,910	0,953	руб./кв. м	км.	Очень высокая

Шкала Чеддока (оценка тесноты корреляционной связи):

Значение R	0,1 – 0,3	0,3 – 0,5	0,5 – 0,7	0,7 – 0,9	0,9 – 0,999
Теснота связи	Слабая	Умеренная	Заметная	Высокая	Очень высокая

Истчоник:СРК-2019 под редакцией к.т.н. Е.Е. Яскевича

Влияние на стоимость земли под жилую застройку, дачное строительство оказывает экономико-географическое, социальное положение самого населенного пункта, в котором

расположен участок, оснащенность транспортом, наличием основных трасс, т.е. доступность, а также его экономический потенциал. На землю рекреационного назначения оказывает влияние экологического состояния региона, наличие естественных природных особенностей (лес, озеро ипр.). На стоимость земли сельскохозяйственного назначения оказывает местоположение в регионе относительно населенных пунктов, в разрезе возможного перевода в другую категорию. Следует особо отметить, что согласно ФСО №7, п.11, б) «Если рынок недвижимости неразвит и данных, позволяющих составить

представление о ценах сделок и (или) предложений с сопоставимыми объектами недвижимости, недостаточно, допускается расширить территорию исследования за счет территорий, схожих по экономическим характеристикам с местоположением оцениваемого объекта». Различие в стоимости земельных участков, оформленных на праве собственности и праве аренды, заключается в сумме затрат, которые несет арендатор земельного участка при выкупе его в собственность. Указанные затраты в общем случае включают в себя выкупную стоимость земельного участка, определенную в соответствии с местными нормативными документами, и составляет к-ты от 073-0,86.

В открытых источниках информации предоставлены предложения о продаже земельных участков на обычных, рыночных условиях продажи, то есть когда сделка совершается на открытом рынке в условиях конкуренции, без влияния каких-либо чрезвычайных обстоятельств потенциальным сторонам сделки предоставляется вся необходимая информация о предмете сделки. Ценам на земельные участки свойственен принцип изменения, согласно которому стоимость обычно не остается постоянной и меняется с течением времени. Цена предложения обычно разниться с реальной ценой сделки. Разница образуется в процессе торга между покупателем и продавцом и зависит от многих факторов. Сделки купли-продажи объектов недвижимости осуществляются с разницей от цен изначального предложения, так как первоначальная стоимость всегда завышена, и это завышение рассчитано на «торг». Согласно источника: Справочник оценщика недвижимости. Земельные участки часть 2. под ред.Лейфера Л.А., 2018 год. Приволжского центра методического и информационного обеспечения оценки, скидка на торг для участков различного назначения составляет от 6 до 25%.

Таблица 6. Ценообразующие факторы. Земельные участки под индустриальную застройку

№	Наименование фактора	Значимость фактора
1	Местоположение земельного участка	0,22
2	Расположение относительно автомагистралей	0,12
3	Общая площадь (фактор масштаба)	0,11
4	Передаваемые имущественные права	0,11
5	Наличие электроснабжения на участке	0,08
6	Свободный подъезд	0,08
7	Наличие водоснабжения и канализации на участке	0,06
8	Наличие газоснабжения на участке	0,06
9	Наличие железнодорожной ветки на земельном участке	0,06
10	Инженерно-геологические условия	0,05
11	Асфальтирование участка	0,05

Таблица 7. Ценообразующие факторы. Земельные участки под офисно-торговую застройку

№	Наименование фактора	Значимость фактора
1	Местоположение земельного участка	0,34
2	Расположение относительно красной линии	0,17
3	Передаваемые имущественные права	0,13
4	Общая площадь (фактор масштаба)	0,12
5	Наличие электроснабжения на участке	0,10
6	Наличие водоснабжения и канализации на участке	0,08
7	Наличие газоснабжения на участке	0,07

Таблица 8. Ценообразующие факторы. Земельны участки под МЖ

№	Наименование фактора	Значимость фактора
1	Местоположение земельного участка	0,36
2	Общая площадь (фактор масштаба)	0,15
3	Передаваемые имущественные права	0,14
4	Наличие электроснабжения на участке	0,14
5	Наличие водоснабжения и канализации на участке	0,11
6	Наличие газоснабжения на участке	0,10

Таблица 9. Ценообразующие факторы. Земельны участки под ИЖ

№	Наименование фактора	Значимость фактора
1	Местоположение земельного участка	0,37
2	Передаваемые имущественные права	0,16
3	Наличие электроснабжения на участке	0,14
4	Общая площадь (фактор масштаба)	0,14
5	Наличие газоснабжения на участке	0,11
6	Наличие водоснабжения и канализации на участке	0,10

Таблица 10. Ценообразующие факторы. Земельные участки под объекты рекреации

№	Наименование фактора	Значимость фактора
1	Местоположение земельного участка	0,33
2	Общая площадь (фактор масштаба)	0,15
3	Передаваемые имущественные права	0,14
4	Наличие электроснабжения на участке	0,11
5	Инженерно-геологические условия	0,11
6	Наличие водоснабжения и канализации на участке	0,08

Таблица 11. Ценообразующие факторы. Земельные участки под объекты придорожного сервиса

№	Наименование фактора	Значимость фактора
1	Местоположение земельного участка	0,29
2	Интенсивность транспортного потока	0,21
3	Передаваемые имущественные права	0,12
4	Общая площадь (фактор масштаба)	0,11
5	Наличие электроснабжения на участке	0,11
6	Наличие водоснабжения и канализации на участке	0,08
7	Наличие газоснабжения на участке	0,08

Таблица 3. Ценообразующие факторы. Земельные участки под пашни

№	Наименование фактора	Значимость фактора
1	Почвенное плодородие (тип почвы, содержание гумуса, NPK, мехсостав и т.д.)	0,16
2	Общая площадь (фактор масштаба)	0,11
3	Местоположение земельного участка относительно пунктов приема и переработки сх продукции	0,11
4	Местоположение земельного участка относительно крупных городов	0,11
5	Рельеф	0,10
6	Передаваемые имущественные права	0,10
7	Агроклиматические условия	0,09
8	Наличие орошения	0,08
9	Наличие подъездных путей с твердым покрытием	0,07
10	Конфигурация участка	0,07

Таблица 4. Ценообразующие факторы. Земел участки под кормовые уг

№	Наименование фактора	Значимо фактор
1	Местоположение земельного участка относительно хозяйственных центров (животноводческих комплексов, молочных ферм)	
2	Почвенные и агроклиматические условия	
3	Общая площадь (фактор масштаба)	
4	Передаваемые имущественные права	
5	Наличие орошения	
6	Наличие подъездных путей с твердым покрытием	

В случае, если согласно Правилам землепользования и застройки, объекты расположенные в зонах, которые подразумевают возможное возведение различных схожих объектов недвижимости (Ж4, СД, ОД) и что позволяет при необходимости беспрепятственно изменить назначение земельного участка: «Любой вид разрешенного использования из предусмотренных зонированием территорий видов выбирается самостоятельно, без дополнительных разрешений и процедур согласования.."(Статья 7.ЗК РФ), влияние данного фактора незначительно. В теории земельные участки меньшей площади имеют более высокую удельную стоимость 1 кв. м., т.к. в них закладываются затраты на размежевание и переоформление. Влияние фактора масштаба так же описано в Справочнике оценщика недвижимости -2016 и для земельных участков различной категории и площади выведены соответствующие коэффициенты, которые составляют от 0,8 до 1,38.

К экономическим характеристикам относятся характеристики, которые оказывают влияние на доходность объекта. Одной из основных характеристик рынка, отражающих доходность является коэффициент капитализации – ставка, с помощью которой осуществляется переход от величины текущего чистого дохода (отдачи) на ту частьвложенного капитала, который может быть отнесен к земельному участку и его возмещение

Корректирующие коэффициенты на фактор масштаба для земельных участков, усредненные данные по России

Таблица 32

Земельные участки. Данные, усредненные по России[5]						
Площадь, кв.м		аналог				
		<1500	1500-3000	3000-6000	6000-10000	>10000
объект оценки	<1500	**1,00**	1,20	1,35	1,49	1,55
	1500-3000	0,83	**1,00**	1,12	1,24	1,29
	3000-6000	0,74	0,89	**1,00**	1,10	1,14
	6000-10000	0,67	0,81	0,91	**1,00**	1,04
	>10000	0,65	0,78	0,87	0,96	**1,00**

Таблица 33

Земельные участки под индустриальную застройку (промышленного назначения). Данные, усредненные по России						
Площадь, га		аналог				
		<1	1-2,5	2,5-5	5-10	>10
объект оценки	<1	**1,00**	1,11	1,28	1,46	1,54
	1-2,5	0,90	**1,00**	1,15	1,31	1,39
	2,5-5	0,78	0,87	**1,00**	1,14	1,20
	5-10	0,68	0,76	0,88	**1,00**	1,06
	>10	0,65	0,72	0,83	0,95	**1,00**

Таблица 34

Земельные участки под офисно-торговую застройку и объекты рекреации (коммерческого назначения). Данные, усредненные по России						
Площадь, га		аналог				
		<0,1	0,1-0,5	0,5-1,0	1,0-0,3	>3
объект оценки	<0,1	**1,00**	1,14	1,28	1,44	1,51
	0,1-0,5	0,88	**1,00**	1,12	1,26	1,32
	0,5-1,0	0,78	0,90	**1,00**	1,13	1,18
	1,0-0,3	0,70	0,79	0,89	**1,00**	1,05
	>3	0,66	0,76	0,85	0,95	**1,00**

Таблица 35

Земельные участки под ИЖ. Данные, усредненные по России						
Площадь, кв.м		аналог				
		<1500	1500-3000	3000-6000	6000-10000	>10000
объект оценки	<1500	1,00	1,05	1,15	1,24	1,27
	1500-3000	0,95	1,00	1,09	1,17	1,21
	3000-6000	0,87	0,92	1,00	1,08	1,11
	6000-10000	0,81	0,85	0,93	1,00	1,03
	>10000	0,79	0,83	0,90	0,97	1,00

Таблица 36

Земельные участки под МЖС. Данные, усредненные по России					
Площадь, га		аналог			
		<0,5	0,5-1,5	1,5-5	>5
объект оценки	<0,5	1,00	1,12	1,35	1,44
	0,5-1,5	0,90	1,00	1,21	1,29
	1,5-5	0,74	0,83	1,00	1,07
	>5	0,69	0,77	0,93	1,00

Источник «Справочник оценщика недвижимости-2018. Земельные участки часть 2 под ред. Лейфер Л.А.

Таблица 54

Земельные участки сельскохозяйственного назначения					
Площадь, га		аналог			
		<10	10-30	30-100	≥100
объект оценки	<10	1,00	1,08	1,22	1,28
	10-30	0,93	1,00	1,13	1,19
	30-100	0,82	0,88	1,00	1,05
	≥100	0,78	0,84	0,96	1,00

Источник: *Источник: «Справочник оценщика недвижимости-2017. Земельные участки том 3» под ред. Лейфер Л.А.*

Существенным для экономики и ценности объекта являются возможности экономии ресурсов. От отношения полезной площади к общей площади помещений зависит характеристика доходности объекта: чем больше это отношение, тем больше отношение дохода к затратам на эксплуатацию объекта и тем меньше доля суммы, подлежащей резервированию на воспроизводство объекта (возврата капитал) в чистом доходе от сдачи объекта в аренду. Экономические характеристики в большей степени влияют на стоимость объектов капитального строительства коммерческого назначения и в меньшей степени на стоимость земельных участков, поскольку для незастроенных земельных участков основное влияние имеет фактические и физические параметры и местоположение. В подавляющем большинстве предложения о продаже земельных участков не содержат условий по передаче какого-либо дополнительного движимого имущества. Наличие движимого имущества влияет на стоимость сделки земельного участка в размере стоимости этого имущества.

Таблица 24. Диапазоны корректировок для факторов влияния на стоимости земельных участков

№ п/п	Наименование ЗУ	Условия		Диапазоны корректировок	Местоположение земельных участков
Городские земельные участки					
1	Городского коммерческого назначения (торговля, офисы, сервис)	Близость ж/д вокзала	Удаление на 0,3-0,8 км.	0…18%	Города РФ
2	Городского коммерческого назначения (торговля, офисы, сервис)	Близость к метро	Удаление на 0,3-0,4 км.	0…12%	Москва, С-П,
3	Городского коммерческого назначения (торговля, офисы, сервис)	Близость к остановке транспорта	Удаление на 0,3-0,5 км.	0…7%	Города РФ
4	Городского коммерческого назначения (торговля, офисы, сервис)	Близость к остановке транспорта	Удаление на 0,1-0,2 км.	различия не выявлены	Москва, С-П.
5	Городского коммерческого назначения (торговля, офисы, сервис)	Наличие рядом церкви	Удаление на 0,3-0,5 км.	различия не выявлены	Москва, С-П.
6	Городского коммерческого назначения (торговля, офисы, сервис)	Наличие инженерных сетей на участке	Отсутствие инженерных сетей	различия не выявлены	Москва, С-П,
7	Городского коммерческого назначения (торговля, офисы, сервис)	Наличие ИРД	Без ИРД	10…29%	Москва, С-П., М.О.
8	Городского коммерческого назначения (торговля, офисы, сервис)	Наличие культурно-исторического ансамбля	Удаленность от ансамбля до 0,5 км.	0…9%	Москва, С-П,
9	Городского коммерческого назначения (торговля, офисы, сервис)	Наличие источника экологической опасности (химзавод, выбросы)	Отсутствие источников экологической опасности в зоне до 3 км.	0…-24%	Москва, С-П.
Земли мелких населенных пунктов					
1	Под и.ж.с.	Наличие газа на участке	Отсутствие газа и возможности подключения	15…22%	Краснодарский край, М.О, Ленинградская обл.
2	Под и.ж.с.	Наличие газа рядом с участком	Отсутствие газа и возможности подключения	12…20%	Краснодарский край, М.О, Ленинградская обл.
3	Под и.ж.с.	Наличие леса или водоема рядом	Отсутствие леса, водоема	4…10%	Краснодарский край, М.О, Ленинградская обл.
5	Под и.ж.с.	Наличие культурно-исторического ансамбля	Удаленность от ансамбля до 1,5 км.	0…15%	Краснодарский край, М.О, Ленинградская обл.
6	Под и.ж.с.	Наличие рядом церкви	Удаление на 0,3-0,5 км.	0…9%	М.О.
7	Под и.ж.с.	Наличие школы	Отсутствие школы	0…12%	М.О.
8	Под и.ж.с.	Наличие рядом федеральной трассы	Отсутствие федеральной трассы	6…21%	М.О.
9	Под и.ж.с.	Наличие дороги с твердым покрытием	Дорога грунтовая, гравийная	0…9%	М.О.
10	Под и.ж.с.	Наличие магазинов	Отсутствие магазинов	0…29%	М.О.
Земли загородных владений до 30 км. от городов					
1	Под коттеджную застройку	Наличие общей канализации	Отсутствие общей канализации	6…13%	М.О.
2	Под коттеджную застройку	Наличие рядом выезда на федеральную или муниципальную трассу	Выезд свыше 2 км.	0…12%	М.О.
3	Под коттеджную застройку	Наличие дороги с твердым покрытием	Дорога грунтовая, гравийная	0…9%	М.О.
4	Под коттеджную застройку	Наличие леса и водоема	Отсутствие леса, водоема	4…16%	М.О.
5	Под коттеджную застройку	Централизованная охрана участков	Без охраны	4…7%	М.О.

Источник:СРК-2019 под редакцией к.т.н. Е.Е. Яскевича

12.2.1. Коллективное мнение оценщиков

Значения скидки на торг, усредненные по городам России, и границы доверительных интервалов

Таблица 121

Класс объектов	Активный рынок		
	Среднее	Доверительный интервал	
Цены предложений объектов			
1. Земельные участки под индустриальную застройку	11,9%	11,3%	12,5%
2. Земельные участки под офисно-торговую застройку	10,2%	9,5%	10,8%
3. Земельные участки сельскохозяйственного назначения	15,4%	14,5%	16,3%
4.1. Земельные участки под МЖС	11,4%	10,6%	12,2%
4.2. Земельные участки под ИЖС	9,3%	8,8%	9,9%
5. Земельные участки под объекты рекреации	13,9%	13,2%	14,5%
6. Земельные участки под объекты придорожного сервиса	11,8%	11,1%	12,6%

Границы расширенного интервала значений скидки на торг

Таблица 122

Класс объектов	Активный рынок		
	Среднее	Расширенный интервал	
Цены предложений объектов			
1. Земельные участки под индустриальную застройку	11,9%	7,3%	16,4%
2. Земельные участки под офисно-торговую застройку	10,2%	6,3%	14,0%
3. Земельные участки сельскохозяйственного назначения	15,4%	10,3%	20,6%
4.1. Земельные участки под МЖС	11,4%	7,0%	15,8%
4.2. Земельные участки под ИЖС	9,3%	5,3%	13,3%
5. Земельные участки под объекты рекреации	13,9%	9,1%	18,7%
6. Земельные участки под объекты придорожного сервиса	11,8%	7,0%	16,6%

Источник «Справочник оценщика недвижимости-2018. Земельные участки часть 2 под ред. Лейфер Л.А.

Таблица 1.3.2

Значения корректировок на уторгование для объектов недвижимости в различных городах РФ

Населенный пункт	Жилая		Торговая		Офисная		Производственно-складская		Земельные участки
	Аренда	Продажа	Аренда	Продажа	Аренда	Продажа	Аренда	Продажа	Продажа
	Крупные города								
Воронеж	4-5 (4,5)	7-9 (8)	3-5 (4)	7-10 (8,5)	5-6 (5,5)	9-11 (10)	6-8 (7)	10-13 (12,5)	9 – 12 (10,5)
Екатеринбург	5-6 (5,5)	7-9 (8)	4-5 (4,5)	7-9 (8)	4-7 (5,5)	8-10 (9)	6-8 (7)	10-12 (11)	12-13 (12,5)
Краснодар	3-4 (3,5)	6-9 (7,5)	4-6 (5)	8-10 (9)	4-6 (5)	8-12 (10)	5-6 (5,5)	9-12 (10,5)	10-12 (11)
Москва	4-5 (4,5)	5-8 (6,5)	5-9 (7)	8-10 (9)	6-8 (7)	9-12 (10,5)	6-8 (7)	10-12 (11)	10-12 (11)
Новосибирск	4-6 (5)	7-10 (8,5)	5-7 (6)	9-11 (10)	5-7 (6)	9-12 (10,5)	6-7 (6,5)	10-12 (11)	10-12 (11)
Ростов-на-Дону	4-6 (5)	7-9 (8)	5-6 (5,5)	10-12 (11)	4-7 (5,5)	10-12 (11)	6-8 (7)	10-13 (11,5)	10-15 (12,5)
С - Петербург	3-5 (4)	7-9 (8)	5-7 (6)	9-11 (10)	5-7 (6)	9-10 (9,5)	6-8 (7)	10-12 (11)	10-12 (11)
Среднее по крупным городам в мае 2019 г.	**4,6**	**7,8**	**5,4**	**9,4**	**5,8**	**10,1**	**6,7**	**11,2**	**11,4**
	Средние города								
Владивосток	3-6 (4,5)	8-9 (8,5)	5-7 (6)	10-11 (10,5)	5-7 (6)	8-10 (9)	7-8 (7,5)	11-13 (12)	10-13 (11,5)
Омск	5-6 (5,5)	7-9 (8)	5-8 (6,5)	10-12 (11)	5-7 (6)	9-12 (10,5)	6-9 (7,5)	10-12 (11)	12-14 (13)
Севастополь	7-9 (8)	10-13 (11,5)	-	12-15 (13,5)	-	13-14 (13,5)	-	10-15 (12,5)	12-14 (13)
Ставрополь	5-7 (6)	9-11 (10)	5-7 (6)	8-11 (9,5)	6-8 (7)	9-12 (10,5)	7-8 (7,5)	10-13 (11,5)	10-14 (12)
Тамбов	5-6 (5,5)	8-10 (9)	6-8 (7)	9-12 (10,5)	7-9 (8)	11-12 (11,5)	8-9 (8,5)	9-12 (10,5)	12-14 (13)
Тверь	4-6 (5)	7-9 (8)	6-8 (7)	10-12 (11)	5-8 (6,5)	9-12 (10,5)	6-9 (7,5)	10-13 (11,5)	10-13 (11,5)
Среднее по средним городам в мае 2019 г.	**5,8**	**9,2**	**6,5**	**11,0**	**6,7**	**10,9**	**7,7**	**11,5**	**12,3**
	Небольшие города и населенные пункты								
Московская область в мае 2019 г.	5-7 (6,5)	9-12 (10,5)	5-8 (6,5)	10-14 (12)	6-8 (7)	10-12 (11)	6-10 (8)	12-14 (13)	11-15 (13)

Примечание. В скобках указано среднее значение.
По данным исследований рынка жилья РФ минимальные скидки при продаже прав собственности имеются в марте и в мае, а максимальные – в июле и декабре.

Истчоник: СРД 24-2019 под редакцией к.т.н. Е.Е. Яскевича

ВЫВОДЫ: *Основываясь на анализе рынка недвижимости можно сделать следующий вывод: Диапазон цен на промышленные земли подольского района выявлен без учета торга, а так же с учетом развитой инфраструктуры в районе аналогов и он составляет: от 21 127 до 1 193 333 рублей за сотку, в зависимости от расположения, развития инфраструктуры, наличия коммуникаций, удаленности от МКАДа, а так же текущего использования.*

3. ПРОЦЕСС ОЦЕНКИ

3.1. ЭТАПЫ ПРОВЕДЕНИЯ ОЦЕНКИ

В соответствии с ФСО №1 «Общие понятия оценки, подходы к оценке и требования к проведению оценки», утвержденного приказом Минэкономразвития РФ от 20 мая 2015 г. №297, проведение оценки объекта включает в себя следующие этапы:

- заключение Договора на проведение оценки, включающего задание на оценку;
- сбор и анализ информации, необходимой для проведения оценки;
- оценщик изучает количественные и качественные характеристики объекта оценки, собирает информацию, существенную для определения стоимости объекта оценки теми подходами и методами, которые на основании суждения оценщика должны быть применены при проведении оценки, в том числе:

  a) информацию о политических, экономических, социальных и экологических и прочих факторах, оказывающих влияние на стоимость объекта оценки;

  b) информацию о спросе и предложении на рынке, к которому относится объект оценки, включая информацию о факторах, влияющих на спрос и предложение, количественных и качественных характеристиках данных факторов;

  c) информацию об объекте оценки, включая правоустанавливающие документы, сведения об обременениях, связанных с объектом оценки, информацию о физических свойствах объекта оценки, его технических и эксплуатационных характеристиках, износе и устареваниях, прошлых и ожидаемых доходах и затратах, данные бухгалтерского учета и отчетности, относящиеся к объекту оценки, а также иную информацию, существенную для определения стоимости объекта оценки.
- применение подходов к оценке, включая выбор методов оценки и осуществление необходимых расчетов;
- согласование (обобщение) результатов применения подходов к оценке и определение итоговой величины стоимости объекта оценки;
- составление отчета об оценке.

3.2. ПОДХОДЫ К ОЦЕНКЕ

Оценщик при проведении оценки обязан использовать (или обосновать отказ от использования) затратный, сравнительный и доходный подходы к оценке. Оценщик вправе самостоятельно определять в рамках каждого из подходов к оценке конкретные методы оценки. При этом учитывается объем и достоверность доступной для использования того или иного метода рыночной информации.

Как правило, при оценке рыночной стоимости земельных участков используются метод сравнения продаж, метод выделения, метод распределения, метод капитализации земельной ренты, метод остатка, метод предполагаемого использования.

На сравнительном подходе основаны метод сравнения продаж, метод выделения, метод распределения. На доходном подходе основаны метод капитализации земельной ренты, метод остатка, метод предполагаемого использования. Элементы затратного подхода в части расчета стоимости воспроизводства или замещения улучшений земельного участка используются в методе остатка и методе выделения.

Далее приведено содержание перечисленных методов применительно к оценке рыночной стоимости земельных участков, занятых зданиями, строениями, сооружениями или предназначенных для их размещения, а также особенности оценки рыночной стоимости земель сельскохозяйственного назначения.

В случае использования иных методов в отчете об оценке целесообразно раскрыть их содержание и обосновать использование.

Метод сравнения продаж

Метод применяется для оценки земельных участков, как занятых зданиями, строениями и (или) сооружениями (далее - застроенных земельных участков), так и земельных участков, не занятых зданиями, строениями и (или) сооружениями (далее - незастроенных земельных участков). Условие применения метода - наличие информации о ценах сделок с земельными участками, являющимися аналогами оцениваемого. При отсутствии информации о ценах сделок с земельными участками допускается использование цен предложения (спроса).

Метод предполагает следующую последовательность действий:

определение элементов, по которым осуществляется сравнение объекта оценки с объектами - аналогами (далее - элементов сравнения);

определение по каждому из элементов сравнения характера и степени отличий каждого аналога от оцениваемого земельного участка;

определение по каждому из элементов сравнения корректировок цен аналогов, соответствующих характеру и степени отличий каждого аналога от оцениваемого земельного участка;

корректировка по каждому из элементов сравнения цен каждого аналога, сглаживающая их отличия от оцениваемого земельного участка;

расчет рыночной стоимости земельного участка путем обоснованного обобщения скорректированных цен аналогов.

К элементам сравнения относятся факторы стоимости объекта оценки (факторы, изменение которых влияет на рыночную стоимость объекта оценки) и сложившиеся на рынке характеристики сделок с земельными участками.

Наиболее важными факторами стоимости, как правило, являются:

местоположение и окружение;

целевое назначение, разрешенное использование, права иных лиц на земельный участок;

физические характеристики (рельеф, площадь, конфигурация и др.);

транспортная доступность;

инфраструктура (наличие или близость инженерных сетей и условия подключения к ним, объекты социальной инфраструктуры и т.п.).

К характеристикам сделок с земельными участками, в том числе, относятся:

условия финансирования сделок с земельными участками (соотношение собственных и заемных средств, условия предоставления заемных средств);

условия платежа при совершении сделок с земельными участками (платеж денежными средствами, расчет векселями, взаимозачеты, бартер и т.п.);

обстоятельства совершения сделки с земельными участками (был ли земельный участок представлен на открытый рынок в форме публичной оферты, аффилированность покупателя и продавца, продажа в условиях банкротства и т.п.);

изменение цен на земельные участки за период с даты заключения сделки с аналогом до даты проведения оценки.

Характер и степень отличий аналога от оцениваемого земельного участка устанавливаются в разрезе элементов сравнения путем прямого сопоставления каждого аналога с объектом оценки. При этом предполагается, что сделка с объектом оценки будет совершена исходя из сложившихся на рынке характеристик сделок с земельными участками.

Корректировки цен аналогов по элементам сравнения могут быть определены как для цены единицы измерения аналога (например, гектар, квадратный метр), так и для цены аналога в целом. Корректировки цен могут рассчитываться в денежном или процентном выражении.

Величины корректировок цен, как правило, определяются следующими способами:

прямым попарным сопоставлением цен аналогов, отличающихся друг от друга только по одному элементу сравнения, и определением на базе полученной таким образом информации корректировки по данному элементу сравнения;

прямым попарным сопоставлением дохода двух аналогов, отличающихся друг от друга только по одному элементу сравнения, и определения путем капитализации разницы в доходах корректировки по данному элементу сравнения;

корреляционно - регрессионным анализом связи между изменением элемента сравнения и изменением цен аналогов (цен единиц измерения аналогов) и определением уравнения связи между значением элемента сравнения и величиной рыночной стоимости земельного участка;

определением затрат, связанных с изменением характеристики элемента сравнения, по которому аналог отличается от объекта оценки;

экспертным обоснованием корректировок цен аналогов.

В результате определения и внесения корректировок цены аналогов (единицы измерения аналогов), как правило, должны быть близки друг к другу. В случае значительных различий скорректированных цен аналогов целесообразно выбрать другие аналоги; элементы, по которым проводится сравнение; значения корректировок.

Данный метод был использован при оценке объектов.

Метод выделения

Метод применяется для оценки застроенных земельных участков.

Условия применения метода:

наличие информации о ценах сделок с едиными объектами недвижимости, аналогичными единому объекту недвижимости, включающему в себя оцениваемый земельный участок. При отсутствии информации о ценах сделок допускается использование цен предложения (спроса);

соответствие улучшений земельного участка его наиболее эффективному использованию.

Метод предполагает следующую последовательность действий:

определение элементов, по которым осуществляется сравнение единого объекта недвижимости, включающего в себя оцениваемый земельный участок, с объектами - аналогами;

определение по каждому из элементов сравнения характера и степени отличий каждого аналога от единого объекта недвижимости, включающего в себя оцениваемый земельный участок;

определение по каждому из элементов сравнения корректировок цен аналогов, соответствующих характеру и степени отличий каждого аналога от единого объекта недвижимости, включающего в себя оцениваемый земельный участок;

корректировка по каждому из элементов сравнения цен каждого аналога, сглаживающая их отличия от единого объекта недвижимости, включающего в себя оцениваемый земельный участок;

расчет рыночной стоимости единого объекта недвижимости, включающего в себя оцениваемый земельный участок, путем обоснованного обобщения скорректированных цен аналогов;

расчет стоимости замещения или стоимости воспроизводства улучшений оцениваемого земельного участка;

расчет рыночной стоимости оцениваемого земельного участка путем вычитания из рыночной стоимости единого объекта недвижимости, включающего в себя оцениваемый земельный участок, стоимости замещения или стоимости воспроизводства улучшений земельного участка.

Сумма затрат на создание улучшений земельного участка может определяться с использованием укрупненных и (или) элементных стоимостных показателей.

К укрупненным стоимостным показателям относятся как показатели, характеризующие параметры объекта в целом - квадратный, кубический, погонный метр, так и показатели по комплексам и видам работ.

К элементным стоимостным показателям относятся элементные цены и расценки, используемые при определении суммы затрат на создание улучшений.

Укрупненные и элементные стоимостные показатели, рассчитанные в зафиксированном на конкретную дату уровне цен (базисном уровне цен), могут быть пересчитаны в уровень цен на дату оценки с использованием системы текущих и прогнозных индексов изменения стоимости строительства.

Расчет суммы затрат на создание улучшений с использованием элементных стоимостных показателей может осуществляться также с использованием ресурсного и ресурсно - индексного методов. Ресурсный (ресурсно - индексный) метод состоит в калькулировании в текущих (прогнозных) ценах и тарифах всех ресурсов (элементов затрат), необходимых для создания улучшений.

При определении суммы затрат на создание улучшений земельного участка следует учитывать прибыль инвестора - величину наиболее вероятного вознаграждения за инвестирование капитала в создание улучшений. Прибыль инвестора может рассчитываться как разность между ценой продажи и затратами на создание аналогичных объектов. Прибыль инвестора также может быть рассчитана как отдача на капитал при его наиболее вероятном аналогичном по уровню рисков инвестировании.

При определении стоимости замещения или стоимости воспроизводства учитывается величина накопленного износа улучшений.

Накопленный износ улучшений может определяться в целом или в денежном выражении как сумма физического, функционального и части экономического износа, относящегося к улучшениям.

Физическим износом является потеря стоимости улучшений, обусловленная ухудшением их физических свойств.

Функциональным износом является потеря стоимости улучшений, обусловленная несоответствием объемно - планировочного решения, строительных материалов и инженерного оборудования улучшений, качества произведенных строительных работ или других характеристик улучшений современным рыночным требованиям, предъявляемым к данному типу улучшений.

Экономическим износом является потеря стоимости единого объекта недвижимости, обусловленная отрицательным воздействием внешних по отношению к нему факторов.

Физический и функциональный износ могут быть устранимыми и неустранимыми. Экономический износ, как правило, является неустранимым. При этом износ является устранимым, если затраты на его устранение меньше, чем увеличение стоимости объекта недвижимости в результате его устранения.

В связи с отсутствием концепции по застройке земельного участка данный метод в оценке не использовался.

Метод распределения

Метод применяется для оценки застроенных земельных участков.

Условия применения метода:

наличие информации о ценах сделок с едиными объектами недвижимости, аналогичными единому объекту недвижимости, включающему в себя оцениваемый земельный участок. При отсутствии информации о ценах сделок допускается использование цен предложения (спроса);

наличие информации о наиболее вероятной доле земельного участка в рыночной стоимости единого объекта недвижимости;

соответствие улучшений земельного участка его наиболее эффективному использованию.

Метод предполагает следующую последовательность действий:

определение элементов, по которым осуществляется сравнение единого объекта недвижимости, включающего в себя оцениваемый земельный участок, с объектами - аналогами;

определение по каждому из элементов сравнения характера и степени отличий каждого аналога от единого объекта недвижимости, включающего в себя оцениваемый земельный участок;

определение по каждому из элементов сравнения корректировок цен аналогов, соответствующих характеру и степени отличий каждого аналога от единого объекта недвижимости, включающего в себя оцениваемый земельный участок;

корректировка по каждому из элементов сравнения цен каждого аналога, сглаживающая их отличия от единого объекта недвижимости, включающего в себя оцениваемый земельный участок;

расчет рыночной стоимости единого объекта недвижимости, включающего в себя оцениваемый земельный участок, путем обоснованного обобщения скорректированных цен аналогов;

расчет рыночной стоимости оцениваемого земельного участка путем умножения рыночной стоимости единого объекта недвижимости, включающего в себя оцениваемый земельный участок, на наиболее вероятное значение доли земельного участка в рыночной стоимости единого объекта недвижимости.

В связи с отсутствием концепции по застройке земельного участка данный метод в оценке не использовался.

Метод капитализации земельной ренты

Метод применяется для оценки застроенных и незастроенных земельных участков. Условие применения метода - возможность получения земельной ренты от оцениваемого земельного участка.

Метод предполагает следующую последовательность действий:

расчет земельной ренты, создаваемой земельным участком;

определение величины соответствующего коэффициента капитализации земельной ренты;

расчет рыночной стоимости земельного участка путем капитализации земельной ренты.

Под капитализацией земельной ренты понимается определение на дату проведения оценки стоимости всех будущих равных между собой или изменяющихся с одинаковым темпом величин земельной ренты за равные периоды времени. Расчет производится путем деления величины земельной ренты за первый после даты проведения оценки период на определенный оценщиком соответствующий коэффициент капитализации.

В рамках данного метода величина земельной ренты может рассчитываться как доход от сдачи в аренду земельного участка на условиях, сложившихся на рынке земли.

Основными способами определения коэффициента капитализации являются:

деление величины земельной ренты по аналогичным земельным участкам на цену их продажи;

увеличение безрисковой ставки отдачи на капитал на величину премии за риск, связанный с инвестированием капитала в оцениваемый земельный участок.

При этом под безрисковой ставкой отдачи на капитал понимается ставка отдачи при наименее рискованном инвестировании капитала (например, ставка доходности по депозитам банков высшей категории надежности или ставка доходности к погашению по государственным ценным бумагам).

В связи с отсутствием достоверных данных об аренде земельных участков этот метод в расчетах не использовался

Метод остатка

Метод применяется для оценки застроенных и незастроенных земельных участков. Условие применения метода - возможность застройки оцениваемого земельного участка улучшениями, приносящими доход.

Метод предполагает следующую последовательность действий:

расчет стоимости воспроизводства или замещения улучшений, соответствующих наиболее эффективному использованию оцениваемого земельного участка;

расчет чистого операционного дохода от единого объекта недвижимости за определенный период времени на основе рыночных ставок арендной платы;

расчет чистого операционного дохода, приходящегося на улучшения, за определенный период времени как произведения стоимости воспроизводства или замещения улучшений на соответствующий коэффициент капитализации доходов от улучшений;

расчет величины земельной ренты как разности чистого операционного дохода от единого объекта недвижимости за определенный период времени и чистого операционного дохода, приходящегося на улучшения за соответствующий период времени;

расчет рыночной стоимости земельного участка путем капитализации земельной ренты.

Метод допускает также следующую последовательность действий:

расчет стоимости воспроизводства или замещения улучшений, соответствующих наиболее эффективному использованию оцениваемого земельного участка;

расчет чистого операционного дохода от единого объекта недвижимости за определенный период времени на основе рыночных ставок арендной платы;

расчет рыночной стоимости единого объекта недвижимости путем капитализации чистого операционного дохода за определенный период времени;

расчет рыночной стоимости земельного участка путем вычитания из рыночной стоимости единого объекта недвижимости стоимости воспроизводства или замещения улучшений.

Чистый операционный доход равен разности действительного валового дохода и операционных расходов. При этом из действительного валового дохода вычитаются только те операционные расходы, которые, как правило, несет арендодатель.

Действительный валовой доход равен разности потенциального валового дохода и потерь от простоя помещений и потерь от неплатежей за аренду.

Потенциальный валовой доход равен доходу, который можно получить от сдачи всей площади единого объекта недвижимости в аренду при отсутствии потерь от невыплат арендной платы. При оценке земельного участка арендные ставки за пользование единым объектом недвижимости рассчитываются на базе рыночных ставок арендной платы (наиболее вероятных ставок арендной платы, по которым объект оценки может быть сдан в аренду на открытом рынке в условиях конкуренции, когда стороны сделки действуют разумно, располагая всей необходимой информацией, а на величине ставки арендной платы не отражаются какие-либо чрезвычайные обстоятельства).

Для пустующих и используемых собственником для собственных нужд помещений также используются рыночные ставки арендной платы. В потенциальный доход включаются и другие доходы, получаемые за счет неотделимых улучшений недвижимости, но не включенные в арендную плату.

Величина операционных расходов определяется исходя из рыночных условий сдачи в аренду единых объектов недвижимости. Операционные расходы подразделяются

на: постоянные - не зависящие от уровня заполняемости единого объекта недвижимости, переменные - зависящие от уровня заполняемости единого объекта недвижимости и расходы на замещение элементов улучшений со сроком использования меньше, чем срок использования улучшений в целом (далее - элементов с коротким сроком использования). В состав операционных расходов не входят амортизационные отчисления по недвижимости и расходы по обслуживанию долговых обязательств по недвижимости.

Расчет расходов на замещение элементов улучшений с коротким сроком использования производится путем деления суммы затрат на создание данных элементов улучшений на срок их использования. В процессе выполнения данных расчетов целесообразно учитывать возможность процентного наращивания денежных средств для замены элементов с коротким сроком использования.

Управленческие расходы включаются в состав операционных расходов независимо от того, кто управляет объектом недвижимости - собственник или управляющий.

При расчете коэффициента капитализации для улучшений земельного участка следует учитывать наиболее вероятный темп изменения дохода от улучшений и наиболее вероятное изменение стоимости улучшений (например, при уменьшении стоимости улучшений - учитывать возврат капитала, инвестированного в улучшения).

В связи с отсутствием концепции по застройке земельного участка данный метод в оценке не использовался.

Метод предполагаемого использования

Метод применяется для оценки застроенных и незастроенных земельных участков.

Условие применения метода - возможность использования земельного участка способом, приносящим доход.

Метод предполагает следующую последовательность действий:

определение суммы и временной структуры расходов, необходимых для использования земельного участка в соответствии с вариантом его наиболее эффективного использования (например, затрат на создание улучшений земельного участка или затрат на разделение земельного участка на отдельные части, отличающиеся формами, видом и характером использования);

определение величины и временной структуры доходов от наиболее эффективного использования земельного участка;

определение величины и временной структуры операционных расходов, необходимых для получения доходов от наиболее эффективного использования земельного участка;

определение величины ставки дисконтирования, соответствующей уровню риска инвестирования капитала в оцениваемый земельный участок;

расчет стоимости земельного участка путем дисконтирования всех доходов и расходов, связанных с использованием земельного участка.

При этом под дисконтированием понимается процесс приведения всех будущих доходов и расходов к дате проведения оценки по определенной оценщиком ставке дисконтирования.

Для приведения всех будущих доходов и расходов к дате проведения оценки используются ставки дисконтирования, получаемые на основе анализа ставок отдачи на капитал аналогичных по уровню рисков инвестиций.

Источником доходов может быть сдача в аренду, хозяйственное использование земельного участка или единого объекта недвижимости либо продажа земельного участка или единого объекта недвижимости в наиболее вероятные сроки по рыночной стоимости.

Расчет доходов в варианте сдачи недвижимости в аренду должен предусматривать учет дохода от продажи единого объекта недвижимости в конце прогнозного периода.

В связи с отсутствием концепции по застройке земельного участка данный метод в оценке не использовался.

АНАЛИЗ НАИБОЛЕЕ ЭФФЕКТИВНОГОИСПОЛЬЗОВАНИЯ ОБЪЕКТА ОЦЕНКИ

Анализ наиболее эффективного использования является основополагающим принципом при определении рыночной стоимости объекта недвижимости. Данный анализ позволяет определить наиболее конкурентоспособное использование объекта недвижимости, т.е. такое использование, которому соответствует ожидание максимальной рыночной стоимости оцениваемого объекта.

Наиболее эффективное использование – это разумный вариант использования земельного участка и существующих строений на нем, который является юридически правомочным, физически возможным, финансово обеспеченным и максимально экономичным на дату оценки (т.е. дающим максимальную полезность от использования оцениваемого земельного участка).

В основе концепции рыночной стоимости недвижимости лежит предпосылка о фундаментальном значении распределения величин стоимости земельного участка и объекта в целом. Стоимость земельного участка составляет от 25% до 70% (приложение 1) от общей стоимости объекта недвижимости в зависимости от эффективности его использования[8].В условиях Российского рынка эта величина лежит в том же диапазоне[9]. Для наиболее эффективного использования эта величина составляет 25-35% (приложение 1) и может увеличиваться, если эффективность использования земельного участка уменьшается. Это положение определяет сущность свойства рыночной стоимости земельного участка – земельный участок износу не подлежит при правильном его использовании. Иначе говоря, те улучшения, которые производятся на земельном участке, в виде строений, сооружений, коммуникаций, лесных насаждений и т.п. увеличивают стоимость объекта в целом, в зависимости от того, насколько эти улучшения воспринимаются на рынке недвижимости. В связи с этим для любой недвижимости может существовать наиболее эффективное использование земельного участка как свободного и использование земельного участка с находящимися на нем улучшениями, причем в общем случае эти варианты могут не совпадать. Если существующие улучшения не соответствуют наиболее эффективному использованию, стоимость земельного участка составляет большую часть в рыночной стоимости объекта в целом. В этом случае не полностью используется потенциал земельного участка и анализ использования должен рассмотреть целесообразность варианта сноса существующей застройки или возведение строений в соответствии с оптимальным назначением земельного участка. В силу этого анализ наиболее эффективного использования оцениваемого объекта обычно предусматривает две стадии:

- ✓ анализ земельного участка как неосвоенного;
- ✓ анализ земельного участка с существующими зданиями с учетом возможностей их развития.

Наилучшее использование объекта определяется с одной стороны административными ограничениями по виду использования земельного участка, с другой стороны инвестором – какой класс недвижимости наиболее эффективен при существующих ограничениях вида использования.

- ✓ **Законодательная допустимость**: предусматривает рассмотрение только тех вариантов, которые не противоречат законодательству и разрешены распоряжениями о зонировании.категория земель: земли населенных пунктов, разрешенное использование: для размещения промышленно-складских объектов IV-V классов опасности.
- ✓ **Физическая возможность**: рассмотрение физически реальных для данного участка вариантов использования.

Оцениваемый объект оценки будет использоваться для строительства складов.

Согласно ПОСТАНОВЛЕНИЯ от 16 января 2012 г. N 24/54 ОБ УТВЕРЖДЕНИИ НОРМАТИВОВ ГРАДОСТРОИТЕЛЬНОГО ПРОЕКТИРОВАНИЯ МОСКОВСКОЙ

ОБЛАСТИ, установленное Правительством Московской области, коэффициент застройки складскими объектами составляет 60% от свободного земельного участка.

Экономическая целесообразность: рассмотрение того, какой физически возможный и законодательно допустимый вариант использования будет давать приемлемый доход владельцу объекта, равный или больший по сравнению с суммой операционных расходов, финансовых обязательств и капитальных затрат.

Не смотря на то, что оцениваемый объект является единичным активом предприятия рассмотрение оценки справедливой стоимости для него как единичного актива готового для реализации не целесообразно. Предприятие в данном районе имеет массу аналогичных активов и ведет организационную работу по застройке территории. На части земельных участков предприятия в этом районе ведется строительство различных объектов и создается необходимая инфраструктура для развития района.

Максимальная эффективность: рассмотрение того, какое из экономически приемлемых использований будет приносить максимальный чистый доход или максимальную текущую стоимость.

Критерием наилучшего и наиболее эффективного использования является максимальная стоимость земельного участка, рассчитанная по остаточному методу.

Так как в данном отчете оценивается свободный земельный участок, полученный результат любым методом оценки с учетом принятых условий в данном разделе будет соответствовать максимальной эффективности в экономической обстановке на дату оценки.

Таблица 3

Параметр	Земли населенных пунктов (для жилищного строительства)	Земли промышленного назначения	Земли сельскохозяйственного назначения
Законодательная допустимость	-	+	-
Физическая возможность	+	+	-
Экономическая целесообразность	-	+	-
Максимальная эффективность	+	+	-
Итого	**2**	**4**	**0**

Выводы:

Основываясь на проведенном анализе рынка, и принимая во внимание расположение объекта, его правовой режим, площадь земельного участка, вид разрешенного использования и проведенные расчеты можно сделать следующий вывод:

Наилучшим и наиболее эффективным использованием оцениваемого земельного участка является его текущее использование.

АНАЛИЗ ДОСТАТОЧНОСТИ И ДОСТОВЕРНОСТИ

Затратный подход

По результатам сбора информации об объекте оценки для решения поставленной задачи в рамках затратного подхода Оценщик считает собранную информацию недостаточной и недостоверной для определения справедливой стоимости объекта оценки.

Сравнительный подход

По результатам сбора информации об объекте оценки для решения поставленной задачи в рамках сравнительного подхода Оценщик считает собранную информацию достаточной и достоверной, в связи с тем, что на ее основании можно сделать вывод о:

стоимости аналогов подобных оцениваемым (на основании информации, взятых из открытых источников);

техническом состоянии и наличие дефектов объектов аналогов (на основании информации взятой из открытых источников).

Доходный подход

По результатам сбора информации об объекте оценки для решения поставленной задачи в рамках доходного подхода Оценщик считает собранную информацию недостаточной и недостоверной для определения справедливой стоимости объекта оценки.

4. РАСЧЕТ СПРАВЕДЛИВОЙ СТОИМОСТИ ОБЪЕКТА ОЦЕНКИ.

Для проведения оценки в пределах земельного участка в соответствии с его экспликацией выделяются:

- Земли, занятые зданиями, строениями, сооружениями.
- Земли, занятые внутрихозяйственными дорогами, коммуникациями, древесно-кустарниковой растительностью, замкнутые водоемы.

Рыночная оценка стоимости земельного участка определяется на основе оценки входящих в его состав земель, занятых зданиями, строениями, сооружениями.

При этом рыночная стоимость оцениваемого земельного участка определяется с учетом характеристик входящих в его состав земель, занятых внутрихозяйственными дорогами, коммуникациями, древесно–кустарниковой растительностью, которые не могут быть использованы для предпринимательской деятельности.

Земли, занятые зданиями, строениями, сооружениями, используемыми для производства, оцениваются методами оценки застроенных или предназначенных для застройки земельных участков. Земли под хозяйственными постройками (сараи или иные некапитальные строения), расположенные на сельскохозяйственных угодьях, оцениваются как сельскохозяйственные угодья.

При оценке справедливой стоимости методом сравнения продаж и методом капитализации земельной ренты в составе факторов стоимости следует учитывать влияние экологических факторов.

Земельная рента рассчитывается как разность между валовым доходом и затратами с учетом прибыли предпринимателя.

Расчет издержек в денежном выражении осуществляется исходя из сложившихся в районе расположения земельного участка рыночных цен.

При расчете издержек учитывается уровень инженерного обустройства земельного участка, в том числе плотность дорожной сети, качество дорог.

Рыночную стоимость имеют те земельные участки, которые способны удовлетворять потребности пользователя (потенциального покупателя) в течение определенного времени (принцип полезности).

Рыночная стоимость земельного участка зависит от спроса и предложения на рынке и характера конкуренции продавцов и покупателей (принцип спроса и предложения).

Рыночная стоимость земельного участка не может превышать наиболее вероятные затраты на приобретение объекта эквивалентной полезности (принцип замещения).

Рыночная стоимость земельного участка зависит от ожидаемой величины, срока и вероятности получения дохода от земельного участка за определенный период времени при наиболее эффективном его использовании, без учета доходов от других факторов производства, привлекаемых к земельному участку для предпринимательской деятельности (принцип ожидания).

Рыночная стоимость земельных участков изменяется во времени и определяется на конкретную дату (принцип изменения).

Рыночная стоимость земельного участка зависит от изменения его целевого назначения, разрешенного использования, прав иных лиц на земельный участок, разделения имущественных прав на земельный участок.

Справедливая стоимость земельного участка зависит от его местоположения и влияния внешних факторов.

4.1. РАСЧЕТ СТОИМОСТИ ПО ЗАТРАТНОМУ ПОДХОДУ.

Затратный подход не применяется для самостоятельной оценки земельного участка, так как земельный участок является не возобновляемым активом.

В оценочной практике возможно использование элементов затратного подхода в сравнительном и доходном подходах для расчета стоимости улучшений земельного участка.

Учитывая вышеизложенное, Оценщик отказывается от применения затратного подхода в отношении расчета справедливой стоимости земельного участка.

4.2. РАСЧЕТ СТОИМОСТИ ПО ДОХОДНОМУ ПОДХОДУ.

Доходный подход применяется для самостоятельной оценки земельного участка, если существует достоверная информация о совершенных сделках аренды, а так же о предложениях о сдаче в аренду земельных участков.

На дату оценки нет достоверно информации об сделках аренды а так же предложений об аренде.

Учитывая вышеизложенное, Оценщик отказывается от применения доходного подхода в отношении расчета справедливой стоимости земельного участка.

4.3. РАСЧЕТ СТОИМОСТИ ПО СРАВНИТЕЛЬНОМУ ПОДХОДУ.

Основой применения данного подхода является тот факт, что стоимость объекта оценки непосредственно связана с ценой продажи аналогичных объектов. Каждая сопоставимая продажа сравнивается с объектом оценки. В цену сопоставимой продажи вносятся поправки (корректировки), отражающие существенные различия между ними.

При использовании сравнительного подхода Оценщиком были предприняты следующие шаги:

- сбор данных, изучение рынка недвижимости, отбор аналогов из числа сделок купли-продажи и предложений на продажу (публичных оферт);
- проверка информации по каждому отобранному аналогу о цене продажи и запрашиваемой цене, оплате сделки, физических характеристиках, и иных условиях сделки;
- анализ и сравнение каждого аналога с объектом оценки по времени продажи (выставлению оферты), местоположению, физическим характеристикам и условиям продажи;
- корректировка цен продаж или запрашиваемых цен по каждому аналогу в соответствии с имеющимися различиями между ним и объектом оценки;
- согласование скорректированных цен аналогов и вывод показателя стоимости объекта оценки.

При сравнительном анализе стоимости объекта оценки с ценами аналогов Оценщик использовал данные по ценам предложений (публичных оферт) аналогичных объектов, взятых из открытых источников (печатных изданий, официальных интернет-сайтов, данных риэлтерских агентств).

Такой подход, по мнению Оценщика, оправдан с той точки зрения, что потенциальный покупатель прежде, чем принять решение о приобретении недвижимости проанализирует текущее рыночное предложение и придет к заключению о возможной цене, учитывая все достоинства и недостатки относительно объектов сравнения.

При отсутствии в свободном доступе баз данных (листингов) с ценами реальных сделок по состоянию на дату оценки (данные Рос реестра в открытом доступе указывают данные по сделкам по 2012 года включительно), на которые опираются в своей работе оценщики большинства стран мира, Оценщик справедливо сделал вывод, что данные публичных оферт наиболее близки к реальным ценам сделок купли-продажи, и, следовательно, в наибольшей степени отвечают требованиям российского законодательства в области оценки.

Таким образом, Оценщиком в процессе расчётов были использованы данные, именуемые в ГК РФ как «оферта» и «публичная оферта» (Ст. 435 и 437). Следовательно, Оценщик гипотетически (с учетом соответствующих корректировок) предполагал, что

лицо, «сделавшее предложение, считает себя заключившим договор с адресатом, которым будет принято предложение».

Данные об аналогах проанализированы Оценщиком и сведены в расчётную таблицу. В ходе анализа к ценам аналогов были внесены корректировки на различия, существующие между аналогами и объектом оценки.

Отрицательная корректировка вносится в случае, если по данному показателю аналог превосходит объект оценки, а **положительная** - если по данному показателю аналог ему уступает.

Величина корректировки определялась Оценщиком экспертным путем или на основании весовой доли элемента сравнения в общей стоимости объекта оценки.

Расчет стоимости земельного участка.

Для проведения расчетов по сравнительному подходу были отобраны наиболее сходные по своим характеристикам и местоположению земельные участки.

Все анализируемые объекты выставлены на продажу, во время, совпадающее с датой оценки, в связи с этим, корректировка на дату не проводилась.

Полная информация PrintScreen, с указанием ссылок на источникинформации представлена в Приложении к настоящему отчету.

Выбор единицы сравнения

Поскольку объекты могут различаться по размеру и числу входящих в них элементов, при проведении сравнения можно столкнуться с определенными сложностями. Поэтому данные нужно привести к одному наиболее удобному значению. Таким значением может стать соответствующая единица измерения типичная для определенного сегмента рынка.

Объектом оценки настоящего Отчет являются земельные участки. На данном сегменте рынка принято апеллировать показателем стоимости 1 сотки или 1 га. В качестве единицы сравнения выбирается 1 сотка.

РАСЧЕТ СПРАВЕДЛИВОЙ СТОИМОСТИ ЗЕМЕЛЬНЫХ УЧАСТКОВ ОБЩЕЙ ПЛОЩАДЬЮ ОТ 100-250 СОТОК С УЧЕТОМ ОБРЕМЕНЕНИЯ

Таблица 4

Элемент сравнения	Единица измер.	Объект оценки	Объекты сравнения		
			1	2	3
Цена предложения	руб.		39 000 000	21 500 000	24 500 000
Источник информации			https://podolsk.cian.ru/sale/commercial/198562338/	https://move.ru/objects/proizvodstvo_promyshlennogo_naznacheniya_ploschadyu_53_kvm_ploschadyu_53_sotok_moskovskaya_oblast_gorodskoy_okrug_podolsk_derevnya_koledino_6813517181/	https://podolsk.cian.ru/sale/commercial/201895485/
Единица сравнения	Сот.				
Цена предложения	Руб.		39 000 000	21 500 000	24 500 000
Общая площадь, сот.	Сот.	от 100-250	170	89	100
Цена за ед. площади	Руб./сот.		229 412	241 573,03	245 000
Корректировки	(Все корректировки производятся от сопоставимого объекта к оцениваемому)				
Право собственности		полное	полное	полное	полное
Корректировка	%		0,0%	0,0%	0,0%
Скорректированная цена	Руб./сот.		229 412	241 573,03	245 000
Условия финансирования		рыночные	рыночные	рыночные	рыночные
Корректировка	%		0,0%	0,0%	0,0%
Скорректированная цена	Руб./сот.		229 412	241 573,03	245 000
Торг			Торг	Торг	Торг
Корректировка	%		-13%	-13%	-13%
Скорректированная цена	Руб./сот.		199 588,44	210 168,54	213 150,00
Дата продажи (дата оценки)		октябрь 19	октябрь 19	октябрь 19	октябрь 19
Корректировка	%		0,0%	0,0%	0,0%
Скорректированная цена	Руб./сот.		199 588,44	210 168,54	213 150,00
Местоположение		деревня Коледино, Подольский район, Московская область Шоссе:Симферопо	деревня Коледино, городской округ Подольск, Московская область	деревня Коледино, городской округ Подольск, Московская область Шоссе: Симферопольское	деревня Коледино, городской округ Подольск, Московская область Шоссе: Симферопольское

Элемент сравнения	Единица измер.	Объект оценки	Объекты сравнения		
			1	2	3
		льское шоссе (М2) От МКАД:25 км	Шоссе: Симферопольское шоссе (М2) От МКАД:22 км	шоссе (М2) От МКАД:26 км	шоссе (М2) От МКАД:25 км
Корректировка	%		0,0%	0,0%	0,0%
Скорректированная цена	Руб./сот.		199 588,44	210 168,54	213 150,00
Физические характеристики					
Общая площадь, сот.		от 100-250	170	89	100
Корректировка	%		0%	-10%	-10%
Скорректированная цена	Руб./сот.		199 588,44	189 151,69	191 835,00
Назначение		для размещения промышленно-складских объектов IV-V классов опасности	земли промышленного назначения	для размещения производственно-складских объектов 4-5 кл опасности	под возведение производственно-складского комплекса
Корректировка	%		0,0%	0,0%	0,0%
Скорректированная цена	Руб./сот.		199 588,44	189 151,69	191 835,00
Обременения (Сервитут)		Да	Нет	Нет	Нет
Корректировка			0	0	0
Скорректированная цена	Руб./сот.		199 588,44	189 151,69	191 835,00
Инженерные коммуникации		по границе	по границе	по границе	по границе
Корректировка	%		0,0%	0,0%	0,0%
Скорректированная цена	Руб./сот.		199 588,44	189 151,69	191 835,00
Операционная аренда		Да	Нет	Нет	Нет
Корректировка	Руб./сот.		789,15	789,15	789,15
Цена за ед. общей площади	Руб./сот.		200 377,59	189 940,84	192 624,15
Количество корректировок			1	2	2
1/ n			1	0,5	0,5
Сумма (1/ n)			2		
Весовые коэффициенты			0,5	0,25	0,25
Цена за ед. общей площади	Руб./сот.		195 830,04		
Цена за ед. общей площади	Руб./ кв.м.		1 958,30		

Объяснение вносимых корректировок:

Поправка на цену предложения:

Под поправкой на торг подразумевается сумма, на которую продавец может снизить первоначально объявленную сумму, в нашем случае – сумму предложения. Информация о ценах сделок с объектами недвижимости в основном является закрытой и не разглашается третьим лицам. Как правило, информация об этих сделках недоступна, поэтому для проведения сравнительного анализа оценщик использует цены предложения на сравниваемые объекты.

Под поправкой на торг подразумевается сумма, на которую продавец может снизить первоначально объявленную сумму, в нашем случае – сумму предложения. Информация о ценах сделок с объектами недвижимости в основном является закрытой и не разглашается третьим лицам. Как правило, информация об этих сделках недоступна, поэтому для проведения сравнительного анализа оценщик использует цены предложения на сравниваемые объекты.

Корректировка на разницу между стоимостью предложения и ценой продажи была определена по данным «Справочника расчетных данных для оценки и консалтинга» (СРД №23 2018 г.) под редакцией к.т.н. Е.Е. Яскевича.

Значение скидки на торг по городам

Таблица 1.3.2

Значения корректировок на уторгование для объектов недвижимости в различных городах РФ

Населенный пункт	Жилая		Торговая		Офисная		Производственно-складская		Земельные участки
	Аренда	Продажа	Аренда	Продажа	Аренда	Продажа	Аренда	Продажа	Продажа
	Крупные города								
Воронеж	4-8 (6)	7-9 (8)	4-6 (5)	8-10 (9)	5-8 (6,5)	9-11 (10)	5-8 (6,5)	10-12 (11)	9–14 (11,5)
Екатеринбург	4-6 (5)	7-9 (8)	4-7 (5,5)	7-10 (8,5)	5-7 (6)	7-10 (8,5)	7-9 (8)	10-14 (12)	10-14 (12)
Краснодар	3-4 (3,5)	6-9 (7,5)	5-7 (6)	8-11 (9,5)	4-7 (5,5)	9-11 (10)	5-8 (6,5)	10-12 (11)	10-12 (11)
Москва	4-6 (5)	7-10 (8,5)	5-9 (7)	8-12 (10)	6-8 (7)	10-12 (11)	6-10 (8)	10-14 (12)	12-14 (12)
Новосибирск	5-7 (6)	7-9 (8)	6-9 (7,5)	10-12 (11)	5-7 (6)	9-12 (10,5)	6-7 (6,5)	10-12 (11)	10-14 (12)
Ростов-на-Дону	5-7 (6)	7-10 (8,5)	5-8 (6,5)	10-12 (11)	5-7 (6)	10-12 (11)	6-8 (7)	11-14 (12,5)	10-14 (12)
С.- Петербург	4-6 (5)	7-9 (8)	5-7 (6)	9-10 (9,5)	5-9 (7)	9-10 (9,5)	7-10 (8,5)	10-12 (11)	10-12 (11)
Среднее по крупным городам	5,2	8,1	6,2	9,8	6,3	10,1	7,3	11,5	11,6
	Средние города								
Владивосток	4-6 (5)	8-9 (8,5)	5-9 (7)	10-12 (11)	5-7 (6)	8-11 (9,5)	7-9 (8)	10-12 (11)	10-12 (11)
Омск	5-8 (6,5)	7-10 (8,5)	6-8 (7)	10-12 (11)	5-9 (7)	9-12 (10,5)	8-10 (9)	11-12 (11,5)	12-14 (13)
Севастополь	7-10 (8,5)	11-13 (12)	-	12-14 (13)	-	12-14 (13)	-	11-14 (12,5)	11-14 (12,5)
Ставрополь	5-7 (6)	11-12 (11,5)	5-8 (6,5)	8-12 (10)	6-8 (7)	9-11 (10)	7-10 (8,5)	11-14 (12,5)	12-15 (13,5)
Тамбов	5-7 (6)	8-12 (10)	6-9 (7,5)	9-12 (10,5)	7-9 (8)	11-13 (12)	8-12 (10)	9-14 (11,5)	12-14 (13)
Тверь	5-6 (5,5)	8-12 (10)	6-9 (7,5)	10-14 (12)	6-9 (7,5)	9-13 (11)	7-10 (8,5)	11-13 (12)	12-14 (13)
Среднее по средним городам	6,2	10,1	7,1	11,2	7,1	11.0	8,8	11,8	12,7
	Небольшие города и населенные пункты								
Московская область	5-7 (65)	9-11 (10)	6-8 (7)	10-14 (12)	6-9 (7,5)	10-11 (10,5)	8-10 (9)	12-14 (13)	12-14 (13)

Корректировка на уторгование принята, как среднее значение интервала, на уровне:-13%.

Общая площадь

Объект оценки отличается от объектов аналогов.

Общая площадь объекта оценки составляет: от 100-250 сот.

Общая площадь объектов аналогов составляет соответственно:170, 89, 100 сот.

Следует ввести корректировку на основании *«Справочника оценщика недвижимости-2018. Земельные участки часть 2 под ред. Лейфер Л.А.,Приволжский центр финансового консалтинга и оценки,*

Таблица 33

Земельные участки под индустриальную застройку (промышленного назначения). Данные, усредненные по России						
Площадь, га		аналог				
		<1	1-2,5	2,5-5	5-10	>10
объект оценки	<1	1,00	1,11	1,28	1,46	1,54
	1-2,5	0,90	1,00	1,15	1,31	1,39
	2,5-5	0,78	0,87	1,00	1,14	1,20
	5-10	0,68	0,76	0,88	1,00	1,06
	>10	0,65	0,72	0,83	0,95	1,00

Таблица 5

Характеристика	Объект оценки	Аналог 1	Аналог 2	Аналог 3
Общая площадь, сот	от 100-250	170	89	100
Общая площадь, га	от 1-2,5	1,7	0,89	1
Коэффициент	1	1	0,9	0,9
Корректировка		0%	-10%	-10%

Корректировка равняется(Са/Со-1)*100%

Местоположение

Объект оценки и все объекты-аналоги приблизительно одинаково удалены от МКАД.

Расстояние от МКАД, км	Север	Восток	Юг	Запад
1 - 20	3 516	4 083	2 410	недостаточно данных
20 - 40	2 163	1 140	2 067	недостаточно данных
40 - 60	1 333	1 030	1 413	недостаточно данных
60 - 100	877	1 171	898	недостаточно данных
более 100	400	нет данных	нет данных	недостаточно данных

Согласно данным анализа рынка объекты аналоги и объект оценки находятся в диапазоне от 20-40 км от МКАДа
Корректировка не требуется.

Категория земель, разрешенное использование

Объект оценки и все объекты-аналоги имеют схожую категорию земель и разрешенное использование. Корректировка не требуется.

Местоположение по отношению к инженерным системам и коммуникациям по границе, также как и подобранные объекты-аналоги, поэтому корректировка на наличие коммуникаций на участке не требуется (по границе проходят электроснабжение, водоснабжение и канализация). Корректировка не требуется.

Право собственности

Объект оценки и все объекты-аналоги находятся в собственности. Корректировка не требуется.

Дата предложения (изменение цен предложения во времени)

Все объекты-аналоги предложены к продаже в октябре 2019 года. Корректировка не требуется.

Обременения

В случае, если оцениваемый земельный участок обременен сервитутом (например, обеспечение беспрепятственного прохода и проезда к смежному земельному участку), величина поправки может быть рассчитана по соотношению площадей части земельного участка, обремененного сервитутом к общей площади земельного участка. Метод соотношения площадей реализуется формулой:

К = (So / Sn)*100%

где К – величина корректировки (поправки) на обременение сервитутом;

So – площадь земельного участка, обремененного сервитутом, кв.м;

Sn – площадь земельного участка, кв.м.

Так как у нас земельный участок полностью обременен сервитутом то корректировка будет равна 0

Установлен сервитут, в соответствии с соглашением № 460-493/567/2016 об установлении частного сервитута на земельный участок от 14 декабря 2016 года. Пользователь платит Фонду плату за пользование сервитутом.

Собственник земельного участка не несет никаких потерь от установления сервитута, поэтому стоимость земельного участка не изменяется.

Корректировка равна 0

Операционная аренда

Объект оценки находится в операционной аренде. Согласно договору 28-01-19-1 от 06 февраля 2019 года, обязанностью арендатора является оплата земельного налога, проведение работ соответствующего разрешенному использованию земельного участка и оплата арендной платы в соответствии с договором (см. приложение №2).

Поправка рассчитывается, путем капитализация доходов получаемых от платежей по договору операционной аренды и налогов на землю, которые оплачивает арендатор согласно договору операционной аренды) за оставшийся период действия договора.

Согласно договору операционной аренды, арендная ставка 1 сотки за 1 месяц составляет: 7,03 рублей, без учета НДС

Налог на оцениваемый земельный участок составляет 1,5% от кадастровой стоимости. Согласно данным публичной кадастровой карты стоимость одной сотки, оцениваемых объектов составляет: 203 905 рублей за сотку. Налог на землю за одну сотку составит:1,5%*84384 руб./сот.=3058,575 руб./сот. За 12 месяцев.

Стоимость за 1 месяц составляет: 254,88руб./сот.

Стоимость за 1 месяц составляет: 254,88 руб./сот+7,03 руб./сот.=261,91 руб./сот.

С даты оценки договор операционной аренды действует 3 месяца.

Корректировка на операционную аренду рассчитывалась путем получения будущей стоимости получаемых арендных платежей и налогов.

В качетсве ставки дисконтирования бралась ключевая ставка Цб http://www.cbr.ru/

Она составляет :7%

Отсюда получаем, что корректировка равняется: (261,91*3)*(1+7%*3/12)^(/12)= 789,15 рублей за сотку.

Веса аналогов

Расчет весов осуществляется следующим способом:

1. рассчитывается величина обратная отношению абсолютных величин корректировок по i-ому аналогу к первоначальной цене продажи i-ого аналога, $1/BKi$, где: BKi – общая валовая коррекция i-ого аналога;

2. находится сумма значений, определяемых в 1 пункте по всем аналогам ; $1/\sum_{i=1}^{4} BKi$

3. вес каждого аналога определяется как отношение величины показателя каждого аналога, рассчитанного в п.1 к величине показателя, рассчитанного по пункту 2.

Расчет весов (Bi) проведен по формуле:

$$Bi = \frac{1/BKi}{1/\sum_{i=1}^{4} BKi}$$

Таким образом, чем меньше общая величина абсолютных корректировок, вносимых в цену продажи объекта аналога, тем больше будет удельный вес данного аналога. Дополнительно рассчитывается показатель общей чистой коррекции по каждому аналогу путем суммирования всех корректировок, который соотносится с первоначальным значением стоимости для определения величины отклонений от первоначального значения.

Полученные результаты справедливой стоимости

Исходя из полученной стоимости одного квадратного метра, рассчитывается стоимость участков путем перемножения площади участка на данную стоимость.

Итоговая справедливая стоимость объекта в целом, округленно составила: 21 100 000 рублей

В том числе:

Таблица 6

1	2	3	4	5=4*3	6=5 округленно
Кадастровый №	**Ближайший н. п.**	**Площадь, кв. м**	**Стоимость 1 кв. м., руб.**	**Стоимость участка, руб.**	**Стоимость участка, руб. , без учета НДС, округленно**
50:27:0020709:460	Коледино	10 780	1958,30	21 110 474,00	21 100 000
ИТОГО				21 110 474,00	21 100 000

5. СОГЛАСОВАНИЕ РЕЗУЛЬТАТОВ

Результаты расчетов справедливой стоимости Объекта оценки по трем подходам указаны в Таблице 7

Таблица 7

Подходы:	Справедливая стоимость, руб.
Затратный подход	Не применялся
Сравнительный подход	21 100 000
Доходный подход	Не применялся

Заключительным этапом определения справедливой стоимости оцениваемого объекта является итоговое согласование стоимостных показателей, полученных при помощи использованных подходов оценки. Целью сведения результатов является определение наиболее вероятной стоимости оцениваемых объектов на дату оценки через взвешивание преимуществ и недостатков проведенных расчетов. Выбор итоговых значений весовых коэффициентов для рассматриваемых методов осуществлялся на основе реализации техники метода анализа иерархий2. Были рассмотрены следующие факторы, влияющие на результаты, полученные разными подходами:

учет влияния текущей рыночной ситуации на дату оценки;
наличие необходимой информации для реализации метода;
достоверность имеющейся информации;
учет специфических особенностей объекта оценки;
учет влияния возможных рисков при определении стоимости;
отражение тенденции развития рыночной ситуации.

На первом уровне расположены основные факторы, определяющие достоверность результата оценки:

Таблица 8

	Показатели	1	2	3	4	5	6	Вектор приоритета
1	учет влияния текущей рыночной ситуации на дату оценки	1,000	1,000	1,000	1,000	1,000	1,000	0,16667
2	наличие необходимой информации для реализации метода	1,000	1,000	1,000	1,000	1,000	1,000	0,16667
3	достоверность имеющейся информации	1,000	1,000	1,000	1,000	1,000	1,000	0,16667
4	учет специфических особенностей объекта оценки	1,000	1,000	1,000	1,000	1,000	1,000	0,16667
5	учет влияния возможных рисков при определении стоимости	1,000	1,000	1,000	1,000	1,000	1,000	0,16667
6	отражение тенденции развития рыночной ситуации	1,000	1,000	1,000	1,000	1,000	1,000	0,16667

Было принято допущение о равенстве вклада в процесс принятия решения всех вышеперечисленных факторов. При оценке каждого используемого подхода по анализируемым факторам был поставлен вопрос: насколько хорошо данный метод учитывает данный фактор при оценке конкретного объекта. Весовые параметры, характеризующие

[2] Расчет проводился с использованием программы "Анализ иерархий" НИЦ "Нейросплав".

степень учета данного фактора при реализации, каждого из подходов, приведены в следующей Таблице 9:

Таблица 9

№ п/п	Наименование фактора	Вес фактора	Сравнит.подход	Доходный подход	Затратный подход
1	Учет влияния текущей рыночной ситуации на дату оценки объекта	16,67%	100,00%	00,00%	00,00%
2	Наличие информации, необходимой для реализации подхода	16,67%	100,00%	00,00%	00,00%
3	Достоверность используемой информации при реализации подхода	16,67%	100,00%	00,00%	00,00%
4	Учет специфических особенностей объекта оценки	16,67%	100,00%	00,00%	00,00%
5	Учет влияния возможных рисков при определении стоимости	16,67%	100,00%	00,00%	00,00%
6	Отражение тенденции развития рыночной ситуации	16,67%	100,00%	00,00%	00,00%
Результирующий вектор приоритетов		100%	100,00%	00,00%	00,00%

Таким образом, при согласовании полученных результатов применены следующие весовые коэффициенты:

Таблица 10

Подходы.	Результирующий вектор приоритетов
Сравнительный подход	1,00
Доходный подход	Не применялся
Затратный подход	Не применялся

На основании информации, представленной в данном отчете, мы пришли к заключению, что справедливая стоимость объекта оценки, земельного участка предназначенного для промышленно- складских объектов IV-Vклассов, по состоянию на04 октября 2019года, с учетом округления составляет:

21 100 000

(Двадцать один миллион сто тысяч рублей), без учета НДС[3]

В конце мы хотим сделать замечание, что сделанный нами вывод о стоимости права собственности оцениваемого объекта основан на предположениях и условиях, оговоренных в отчете. Однако необходимо принять во внимание, что цена, установленная в случае реальной сделки, может отличаться от оценочной стоимости права собственности, определенной нами, вследствие таких факторов, как мотивы сторон, умение сторон вести переговоры, условия сделки (например, финансовые) и иные факторы, непосредственно относящиеся к особенностям конкретной сделки. Наша оценка не учитывала этих и других подобных факторов изменения цены.

Во исполнение п.30 ФСО №7, утвержденного Приказом Министерства экономического развития и торговли РФ (Минэкономразвития России) №611 от 25 сентября 2014 года «Об утверждении Федерального стандарта Оценки «Оценка недвижимости» (ФСО №7)», по мнению оценщика, итоговая справедливая стоимость объекта оценки, определенная в рамках настоящего отчета, может находиться в границах интервала +/- 20% от итоговой справедливой стоимости.

[3] НДС не облагается пп. 6 п. 2 ст. 146 НК РФ

6. СПИСОК ИСПОЛЬЗОВАННЫХ ИСТОЧНИКОВ

6.1 НОРМАТИВНЫЕ ДОКУМЕНТЫ

1. Гражданский кодекс РФ. Ч. I // Федеральный закон № 51-ФЗ от 30.11.1994 г.
2. Гражданский кодекс РФ. Ч. II // Федеральный закон № 15-ФЗ от 26.01.1996 г.
3. Федеральный закон Российской Федерации «Об оценочной деятельности в Российской Федерации» от 29 июля .1998 г., №135-ФЗ в редакции Федерального закона Российской Федерации от 03.08.2018 г. №312-ФЗ.
4. Федеральный закон Российской Федерации «О внесении изменений в Федеральный закон «Об оценочной деятельности в Российской Федерации»» от 29 июля 2006 г. №157-ФЗ.
5. Федеральный стандарт оценки «Общие понятия оценки, подходы и требования к проведению оценки (ФСО №1) (утв. приказом Минэкономразвития РФ от 20 мая 2015 г. №297).
6. Федеральный стандарт оценки «Цель оценки и виды стоимости» (ФСО №2) (утв. приказом Минэкономразвития РФ от 20 мая 2015г. №298).
7. Федеральный стандарт оценки «Требования к отчету об оценке» (ФСО №3) (утв. приказом Минэкономразвития РФ от 20 мая 2015 г. №299).
8. Международные стандарты оценки МСО 2007 Международного комитета по стандартам оценки (МКСО).

6.2 СПРАВОЧНАЯ ЛИТЕРАТУРА И ИНФОРМАЦИОННЫЕ ИСТОЧНИКИ

1. Информационно-аналитический бюллетень рынка недвижимости “RWAY” выпускаемый совместно с Москомземом при участии Комитета по собственности, приватизации и хозяйственной деятельности Государственной Думы РФ;
2. Internet–ресурсы (www.izrukvruki.ru, www.kdo.ru, www.domailudi.ru, www.appartment.ru, www.mian.ru, www.miel.ru, www.foreman.ru, www.km.ru/estate, www.astet.ru, www.akp.ru, www.valnet.ru, www.appriser.ru, www.rway.ru и др.).

6.3 МЕТОДИЧЕСКАЯ ЛИТЕРАТУРА

1. Грибовский С.В. Оценка доходной недвижимости. – СПб.: ПИТЕР, 2001. – 336 с.
2. Оценка объектов недвижимости: теоретические и практические аспекты / Под ред. В.В. Григорьева. - М.: ИНФРА-М, 1997. Учебное пособие. Одобрено и рекомендовано к изданию учебно-методическим советом Госкомимущества РФ.
3. Оценка недвижимости: Учебник/ Под ред. А.Г. Грязновой, М.А. Федотовой – М.: Финансы и статистика, 2002.
4. Оценка рыночной стоимости недвижимости: Учеб. И практ. Пособие/Под ред. В.Н. Зарубина, В.М. Рутгайзера. – М.: Дело, 1998.
5. Тарасевич Е.И. Оценка недвижимости. СПб.: СПбГТУ, 1997. – 442 с.
6. Фридман Д,, Ордуей Н Анализ и оценка приносящей доход недвижимости: Пер. с англ. – М.: Дело Лтд, 1995. – 461 с.
7. Харисон Генри С. Оценка недвижимости: Пер. с англ. – М.: РИО Мособлупрполиграфиздата, 1994. – 231 с.

7. ИСПОЛЬЗУЕМАЯ ТЕРМИНОЛОГИЯ

Справедливая стоимость, понятие которой дано в Международном стандарте финансовой отчетности (IFRS 13) «Оценка справедливой стоимости» (ред. от 27.06.2016) (введен в действие на территории Российской Федерации Приказом Минфина России от 28.12.2015 N 217н)): это цена, которая может быть получена при продаже актива или уплачена при передаче обязательства при проведении операции на добровольной основе на основном (или наиболее выгодном) рынке на дату оценки в текущих рыночных условиях (то есть выходная цена) независимо от того, является ли такая цена непосредственно наблюдаемой или рассчитывается с использованием другого метода оценки.

В соответствии с ФСО-1, ФСО-2, ФСО-7 и Федеральным законом от 29 июля 1998 г. № 135-ФЗ «Об оценочной деятельности в Российской Федерации»в настоящем отчёте применяются следующие термины и определения:

1. **Объект оценки** – объект гражданских прав, в отношении которого законодательством Российской Федерации установлена возможность его участия в гражданском обороте.
2. **Цена** – это денежная сумма, запрашиваемая, предлагаемая или уплачиваемая участниками в результате совершенной или предполагаемой сделки.
3. **Стоимость объекта оценки** – это наиболее вероятная расчётная величина, определённая на дату оценки в соответствии с выбранным видом стоимости.
4. **Итоговая величина стоимости –** стоимость объекта оценки, рассчитанная при использовании подходов к оценке и обоснованного оценщиком согласования (обобщения) результатов, полученных в рамках применения различных подходов к оценке.
5. **Подход к оценке** – это совокупность методов оценки, объединённых общей методологией. Метод проведения оценки объекта оценки – это последовательность процедур, позволяющая на основе существенной для данного метода информации определить стоимость объекта оценки в рамках одного из подходов к оценке.
6. **Дата определения стоимости объекта оценки (дата проведения оценки, дата оценки)** – это дата, по состоянию на которую определена стоимость объекта оценки. Информация о событиях, произошедших после даты оценки, может быть использована для определения стоимости объекта оценки только для подтверждения тенденций, сложившихся на дату оценки, в том случае, когда такая информация соответствует сложившимся ожиданиям рынка на дату оценки.
7. **Допущение** – предположение, принимаемое как верное и касающееся фактов, условий или обстоятельств, связанных с объектом оценки или подходами к оценке, которые не требуют проверки оценщиком в процессе оценки.
8. **Объект-аналог** – объект, сходный объекту оценки по основным экономическим, материальным, техническим и другим характеристикам, определяющим его стоимость.
9. **Наиболее эффективное использование** – представляет собой такое использование недвижимости, которое максимизирует её продуктивность (соответствует её наибольшей стоимости) и которое физически возможно, юридически разрешено (на дату определения стоимости объекта оценки) и финансово оправдано.
10. **Рыночная стоимость**. При определении рыночной стоимости объекта оценки определяется наиболее вероятная цена, по которой объект оценки может быть отчуждён на дату оценки на открытом рынке в условиях конкуренции, когда стороны сделки действуют разумно, располагая всей необходимой информацией, а на величине цены сделки не отражаются какие-либо чрезвычайные обстоятельства, то есть когда:

- ✓ одна из сторон сделки не обязана отчуждать объект оценки, а другая сторона не обязана принимать исполнение;

- ✓ стороны сделки хорошо осведомлены о предмете сделки и действуют в своих интересах;
- ✓ объект оценки представлен на открытом рынке посредством публичной оферты, типичной для аналогичных объекта оценки;
- ✓ цена сделки представляет собой разумное вознаграждение за объект оценки и принуждения к совершению сделки в отношении сторон сделки с чьей-либо стороны не было;
- ✓ платёж за объект оценки выражен в денежной форме.

11. **Виды стоимости, отличные от рыночной стоимости:**

- ✓ инвестиционная стоимость;
- ✓ ликвидационная стоимость;
- ✓ кадастровая стоимость.

Инвестиционная стоимость– это стоимость объекта оценки для конкретного лица или группы лиц при установленных данным лицом (лицами) инвестиционных целях использования объекта оценки.

При определении *инвестиционной стоимости* в отличие от определения рыночной стоимости учёт возможности отчуждения по инвестиционной стоимости на открытом рынке не обязателен. Инвестиционная стоимость может использоваться для измерения эффективности инвестиций.

Ликвидационная стоимость– это расчётная величина, отражающая наиболее вероятную цену, по которой данный объект оценки может быть отчуждён за срок экспозиции объекта оценки, меньший типичного срока экспозиции для рыночных условий, в условиях, когда продавец вынужден совершить сделку по отчуждению имущества.

При определении *ликвидационной стоимости* в отличие от определения рыночной стоимости учитывается влияние чрезвычайных обстоятельств, вынуждающих продавца продавать объект оценки на условиях, не соответствующих рыночным.

Под *кадастровой стоимостью* понимается стоимость, установленная в результате проведения государственной кадастровой оценки или в результате рассмотрения споров о результатах определения кадастровой стоимости.

При определении *кадастровой стоимости* объекта оценки определяется методами массовой оценки рыночная стоимость, установленная и утверждённая в соответствии с законодательством, регулирующим проведение кадастровой оценки.

Кадастровая стоимость объекта недвижимости определяется для целей, предусмотренных законодательством Российской Федерации, в том числе для целей налогообложения, на основе рыночной информации и иной информации, связанной с экономическими характеристиками использования объекта недвижимости, без учёта иных, кроме права собственности, имущественных прав на данный объект недвижимости.

12. **Подходы к оценке (ФСО-1 раздел III):**

- ✓ *Сравнительный подход*–совокупность методов оценки, основанных на получении стоимости объекта оценки путём сравнения оцениваемого объекта с объектами-аналогами. Сравнительный подход рекомендуется применять, когда доступна достоверная и достаточная для анализа информация о ценах и характеристиках объектов-аналогов. При этом могут применяться как цены совершенных сделок, так и цены предложений.В рамках сравнительного подхода применяются различные методы, основанные как на прямом сопоставлении оцениваемого объекта и объектов-аналогов, так и методы, основанные на анализе статистических данных и информации о рынке объекта оценки.
- ✓ *Доходный подход*–совокупность методов оценки, основанных на определении ожидаемых доходов от использования объекта оценки. Доходный подход рекомендуется применять, когда существует достоверная информация, позволяющая прогнозировать будущие доходы, которые объект оценки способен приносить, а также

связанные с объектом оценки расходы. В рамках доходного подхода применяются различные методы, основанные на дисконтировании денежных потоков и капитализации дохода.

- ✓ *Затратный подход*–совокупность методов оценки стоимости объекта оценки, основанных на определении затрат, необходимых для приобретения, воспроизводства либо замещения объекта оценки с учётом износа и устареваний. Затратный подход преимущественно применяется в тех случаях, когда существует достоверная информация, позволяющая определить затраты на приобретение, воспроизводство либо замещение объекта оценки. В рамках затратного подхода применяются различные методы, основанные на определении затрат на создание точной копии объекта оценки или объекта, имеющего аналогичные полезные свойства. Критерии признания объекта точной копией объекта оценки или объектом, имеющим сопоставимые полезные свойства, определяются федеральными стандартами оценки, устанавливающими требования к проведению оценки отдельных видов объектов оценки и (или) для специальных целей.

Согласно ст. 130 Гражданского Кодекса к недвижимому имуществу относится - *земельные участки, участки недр, обособленные водные объекты и все, что прочно связано с землёй, то есть объекты, перемещение которых без несоразмерного ущерба их назначению невозможно, в том числе леса, многолетние насаждения, здания, сооружения.*

В соответствии с Федеральным стандартом оценки № 3 от 20.05.2015 г. «Требования к отчёту об оценке», при составлении отчёта об оценке оценщик должен придерживаться следующих принципов:

- ✓ в отчёте должна быть изложена информация, существенная с точки зрения оценщика для определения стоимости объекта оценки;
- ✓ информация, приведённая в отчёте об оценке, существенным образом влияющая на стоимость объекта оценки, должна быть подтверждена;
- ✓ содержание отчёта об оценке не должно вводить в заблуждение заказчика оценки и иных заинтересованных лиц (пользователи отчёта об оценке), а также не должно допускать неоднозначного толкования полученных результатов.

Источник определения доли земельного участка

Практическое исследование по данному вопросу было опубликовано журнале «Вопросы оценки» №2 2003г. Л.А.Лейфером и др. в статье «Доля земли в общей стоимости единого объекта недвижимости», основные положения которой приведены ниже. Для исследования использовались материалы банка данных по жилой и коммерческой недвижимости Нижнего Новгорода. В соответствии с принятой структурой территория города была разбита на оценочные зоны, в пределах которых цены на одинаковые объекты недвижимости можно считать одинаковыми (различие статистически незначимо). Как показали исследования, значения наиболее вероятной доли земли в стоимости единого объекта недвижимости в различных зонах сильно различаются. Отсюда следует, что использование для оценки земли данных коэффициентов, полученных по усредненным данным в масштабе города, неизбежно приведет к недопустимой погрешности. Анализ данных показал, что оценочные зоны могут быть объединены в ареалы, в пределах которых расхождение значений мультипликаторов можно считать статистически незначимым. Эти территории объединяют зоны, которые могут находиться в достаточном отдалении друг от друга, но являются подобными с точки зрения градостроительных признаков. Проведенные в Нижнем Новгороде следования позволили выделить следующие территории, в пределах которых значение наиболее вероятной доли земли в стоимости единого объекта недвижимости имеет вариацию, не превышающую 10%.

Ареал 1. Политический и культурный центр города (наиболее престижная часть города): 0,5-0,6.

Ареал 2. Районы, близко расположенные к центру города и коммерческим зонам: 0,4-0,5.

Ареал 3. Центры административных районов города: 0,4.

Ареал 4. Промышленные районы: 0,3-0,35.

Ареал 5. Спальные районы: 0,45-0,5.

Ареал 6. Окраины города: 0,25-0,35.

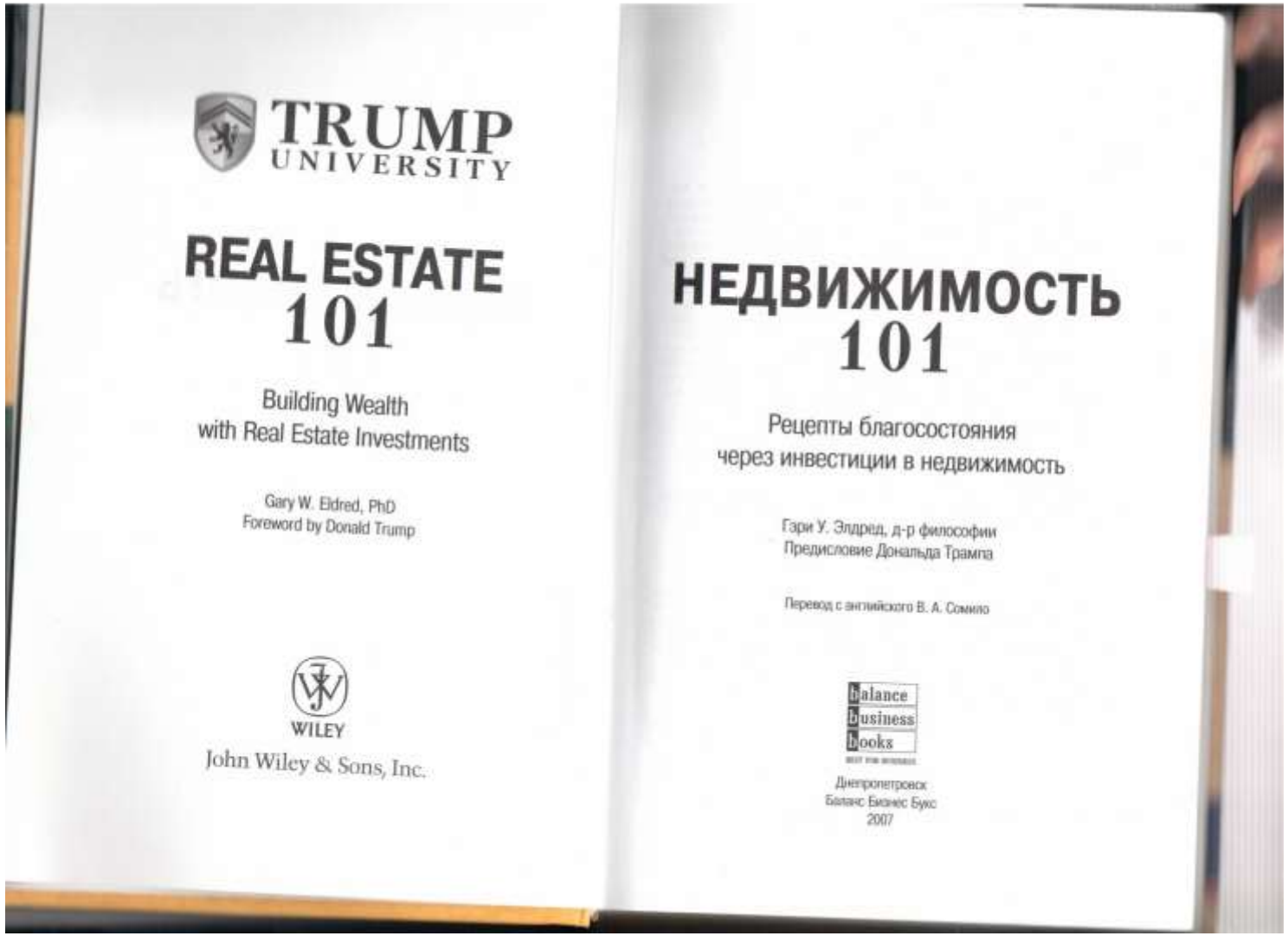

TRUMP
UNIVERSITY

REAL ESTATE 101

Building Wealth
with Real Estate Investments

Gary W. Eldred, PhD
Foreword by Donald Trump

WILEY
John Wiley & Sons, Inc.

НЕДВИЖИМОСТЬ 101

Рецепты благосостояния
через инвестиции в недвижимость

Гэри У. Элдред, д-р философии
Предисловие Дональда Трампа

Перевод с английского В. А. Сомило

Balance
Business
Books

Днепропетровск
Баланс Бизнес Букс
2007

Владельцы и торговые агенты могут представлять свою собственность «лакомым куском», потому как сравнивают ее с другими по принципу, основанному только на цене за квадратный фут. Тем не менее если качество помещения явно уступает предложениям конкурентов, оно заслуживает скидки. Низкая цена не равняется «великой возможности». Не стоит оценивать любой метраж стандартными мерками.

Насколько точно измерен метраж? Несмотря на то что владельцы и их агенты довольно часто скрывают свои способы измерения метража, наивные инвесторы продолжают полагаться на точность измерений и слишком поздно понимают, что вычисления обманчивы. В тех случаях, когда цена за каждый квадратный фут для вас предельно важна, вытаскивайте свою рулетку. Измерьте все сами. Оградите себя от шока, который вы испытаете, обнаружив, что приобрели квадратный фут помещения совсем не по той цене, на которую рассчитывали.

Размер земельного участка и особенности здания

Во многих городах общая стоимость участка со зданием на 30-70% состоит из стоимости земли, в пределах которой находится здание. Даже малейшие отличия в размерах земельного участка или других особенностях могут изменить стоимость участка (в любую сторону) на десятки тысяч долларов по сравнению с другими предложениями.

Сравним два здания-триплекса (трехквартирные дома). Оба здания приносят практически одинаковый рентный доход. В то же время один триплекс предлагается на продажу по цене 289 тыс. долларов, а другой – по цене 309 тыс. долларов. Если вы заинтересуетесь приобретением такой собственности, предложение за 289 тыс. долларов покажется вам более привлекательным. Но в действительности предложение за 309 тыс. долларов таит в себе «скрытую ценность». Что это означает? А то, что размер участка (и зонирование) этой собственности предполагает возможность строительства дополнительной, четвертой рентной жилой единицы.

Дополнительная площадь участка может позволить вам соорудить еще одно здание, парковку или склад, создать прекрасный вид или улучшить безопасность. Чтобы безошибочно оценить место, изучите ландшафт, возможности доступа (насколько легко автомобили смогут заезжать и выезжать с территории собственности) и удобства (бассейны, теннисные корты, рабочие и гаражные помещения). Сравнение места и особенностей здания позволит вам ощутить разницу между предложениями.

Личная собственность

Когда приобретается недвижимость, вы платите за землю и здания. Это называется *недвижимость*. Запрашиваемая владельцем цена может включать и *личную собственность* – мойки и сушилки, холодильники, фурнитуру, шторы и жалюзи, оконные и компактные кондиционеры, зеркальные стены и прочие атрибуты, не входящие в цену здания.

Кроме этого, выставленная цена будет включать имущество, которое было адаптировано для использования в данном здании (законодательство классифицирует это как *движимое имущество, соединенное с недвижимым*).

К этому типу имущества относятся потолочные вентиляторы, осветительные приборы, люстры, подъемные двери, мусоросборники, встроенные шкафы и книжные полки, а также встроенные мойки. Соответственно, собственность, включающая личное имущество, стоит несколько дороже, нежели собственность без такового. Перед оценкой собственности вам необходимо подробно выяснить, какое личное имущество включено в цену сделки. В некоторых случаях продавцы пытаются забрать личное имущество уже после продажи, несмотря на ваши законные права. По этой причине рекомендую прогуляться по всей площади объекта как раз перед закрытием транзакции.

Избегайте недоразумений и разочарований. Специально оговорите пункт о том, что продавец заберет с собой, а что останется на месте. Внесите это имущество в контракт на приобретение собственности или в специальное приложение.

Уважайте права и ограничения

«Это моя частная собственность! Что хочу, то и делаю!». Были времена, когда ограничения зонирования, строительный кодекс, права владельцев, арендные договоры, закладные и многие другие законы были не так уж важны. Тогда ваше пламенное желание отстаивать собственную свободу могло что-то означать. Но не сегодня.

Приложение №1
ПРАВИТЕЛЬСТВО МОСКОВСКОЙ ОБЛАСТИ
ПОСТАНОВЛЕНИЕ от 16 января 2012 г. N 24/54 ОБ УТВЕРЖДЕНИИ НОРМАТИВОВ ГРАДОСТРОИТЕЛЬНОГО ПРОЕКТИРОВАНИЯ МОСКОВСКОЙ ОБЛАСТИ

РАСЧЕТНЫЕ ПОКАЗАТЕЛИ ИНТЕНСИВНОСТИ
ИСПОЛЬЗОВАНИЯ ПРОИЗВОДСТВЕННЫХ ТЕРРИТОРИЙ
В НАСЕЛЕННЫХ ПУНКТАХ

Виды объектов	Коэффициент застройки земельного участка, не более (процент)
1. Коммунальные объекты (производство, передача и распределение электроэнергии, газа, пара и горячей воды; сбор, очистка и распределение воды; удаление сточных вод и отходов)	60
2. Складские объекты	60
3. Объекты транспорта	40
4. Объекты оптовой торговли	60
5. Производственные объекты:	
производство пищевых продуктов	50
текстильное и швейное производство	65
производство кожи, изделий из кожи и производство обуви	65
обработка древесины и производство изделий из дерева	45
производство целлюлозы, древесной массы, бумаги, картона и изделий из них	45
издательская и полиграфическая деятельность	55
химическое производство	50
производство резиновых и пластмассовых изделий	50
металлургическое производство и производство готовых металлических изделий	45
производство машин и оборудования	55
производство оптического и электрооборудования	60
производство транспортных средств и оборудования	55
производство мебели	45
обработка вторичного сырья	50

СКАНЫ СТРАНИЦ КОПИЙ АНАЛОГОВ

Аналог1

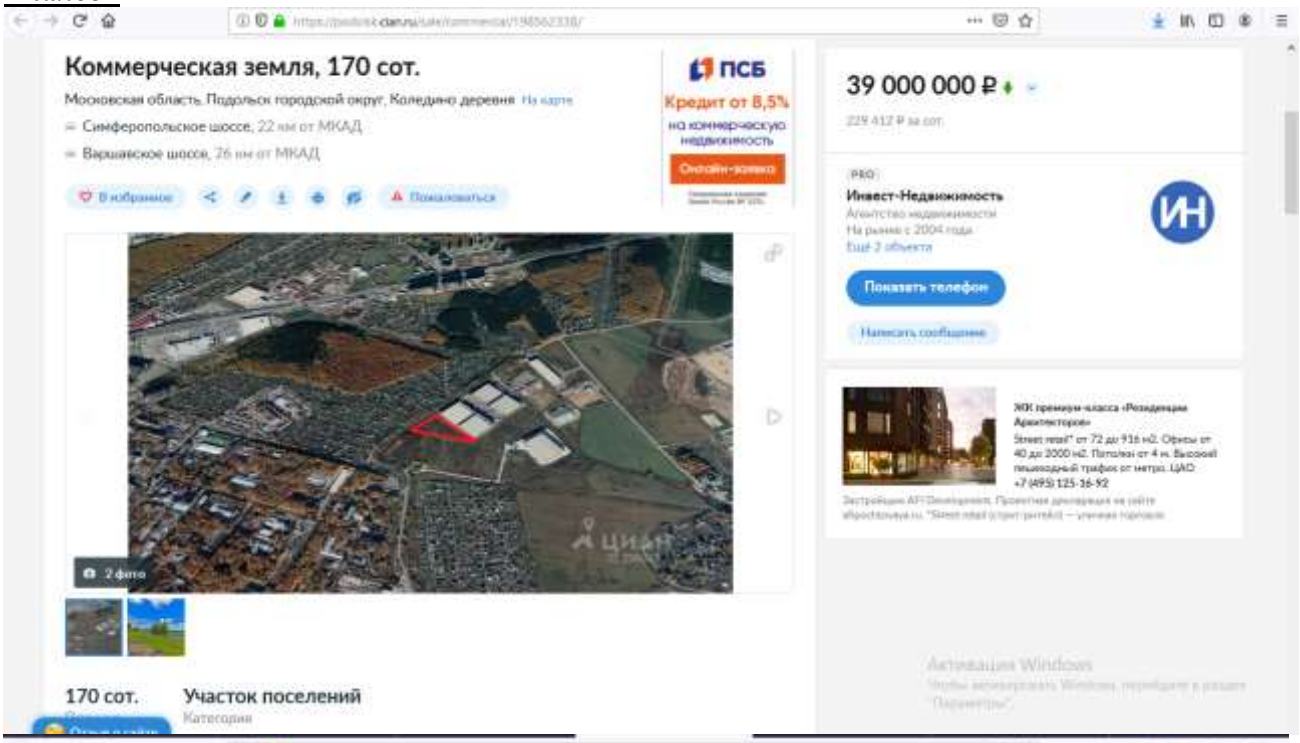

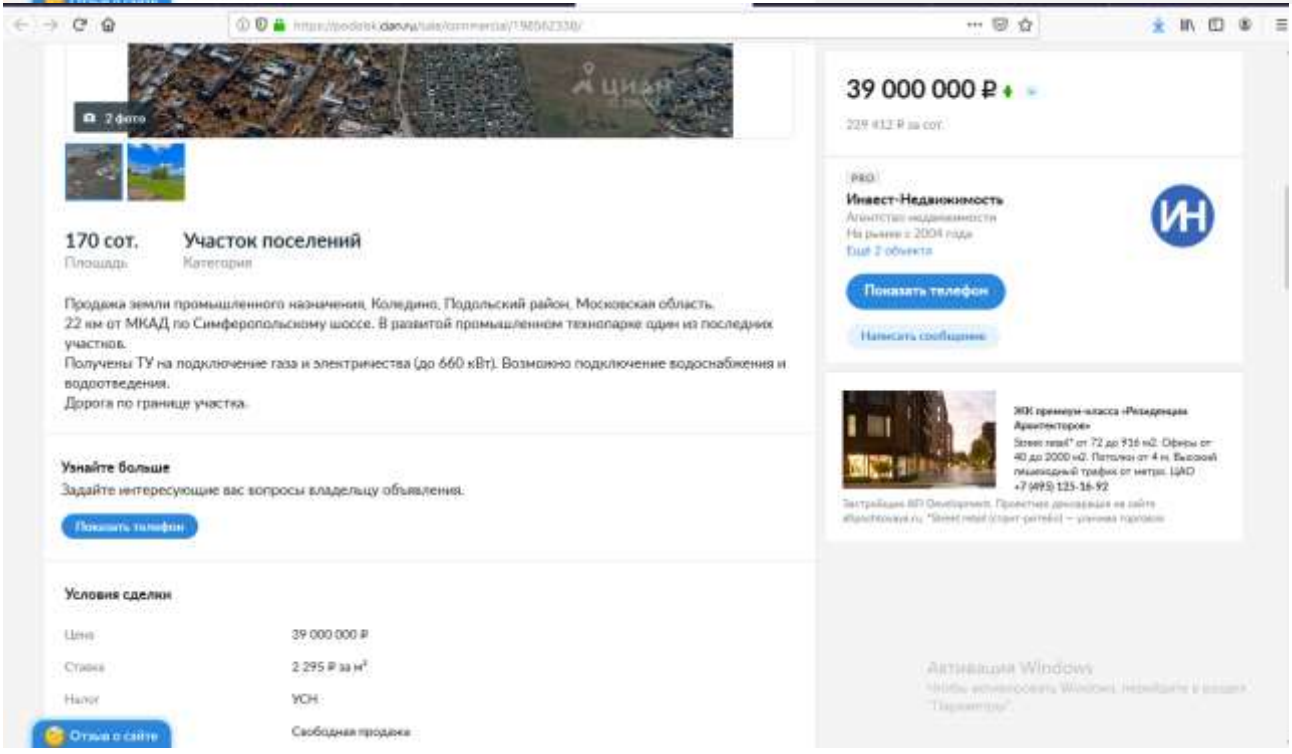

Аналог 2

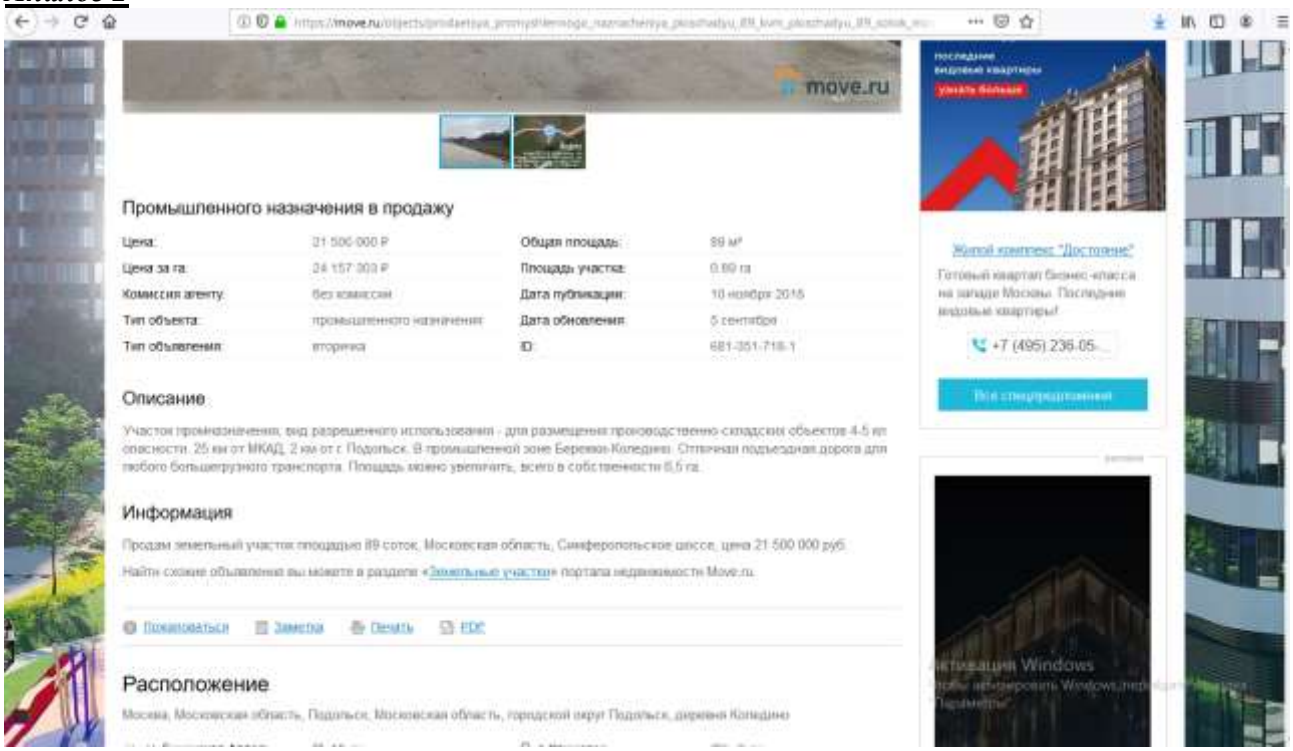

Аналог 3

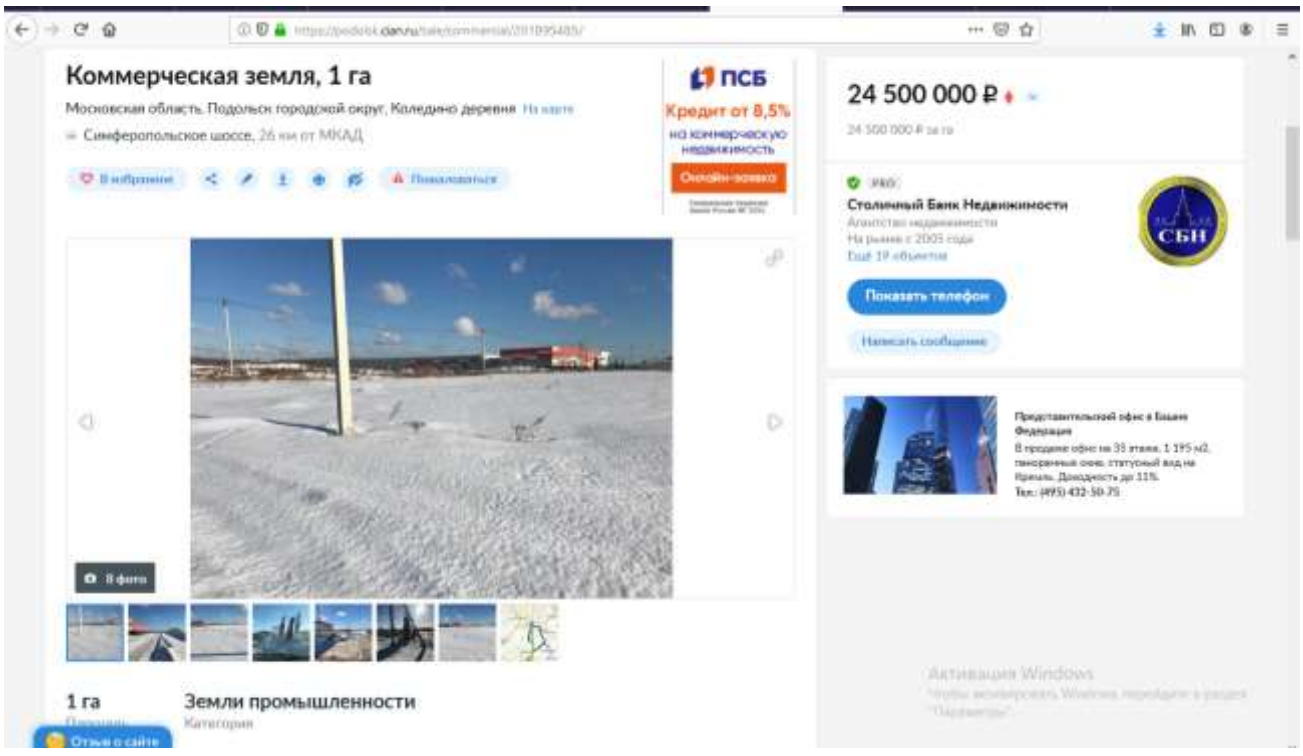

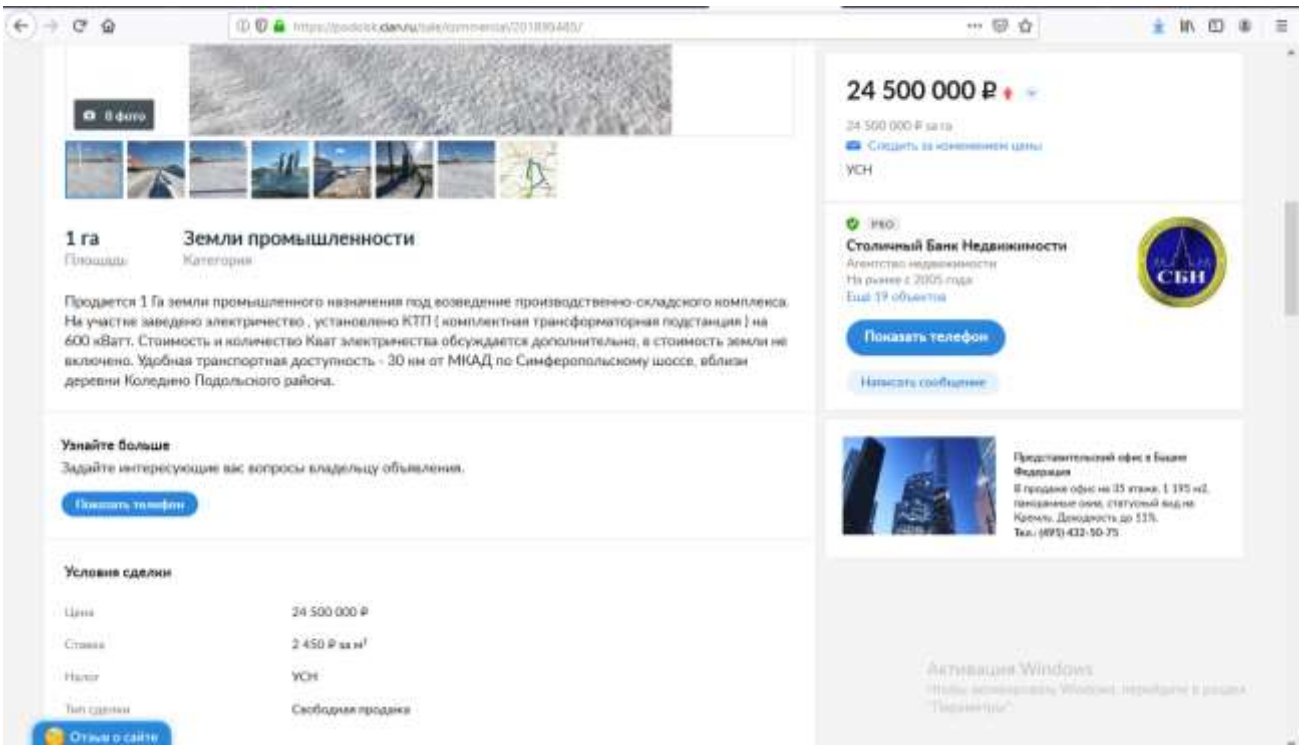
8 фото
24 500 000 ₽
24 500 000 ₽ за га
Следить за изменением цены
УСН
PRO
Столичный Банк Недвижимости
Агентство недвижимости
На рынке с 2005 года
Ещё 19 объектов
Показать телефон
Написать сообщение
СБН
1 га
Площадь
Земли промышленности
Категория
Продается 1 Га земли промышленного назначения под возведение производственно-складского комплекса. На участке заведено электричество , установлено КТП (комплектная трансформаторная подстанция) на 600 кВатт. Стоимость и количество Кват электричества обсуждается дополнительно, в стоимость земли не включено. Удобная транспортная доступность - 30 км от МКАД по Симферопольскому шоссе, вблизи деревни Коледино Подольского района.
Узнайте больше
Задайте интересующие вас вопросы владельцу объявления.
Показать телефон
Условия сделки
Цена
24 500 000 ₽
Ставка
2 450 ₽ за м²
Налог
УСН
Тип сделки
Свободная продажа
Отзыв о сайте
Представительский офис в Башня Федерация
В продаже офис на 35 этаже, 1 195 м2, панорамные окна, статусный вид на Кремль. Доходность до 11%.
Тел.: (495) 432-50-75
Активация Windows

ПРИЛОЖЕНИЕ 1.
КОПИИ ДОКУМЕНТОВ, ПОДТВЕРЖДАЮЩИХ ПРАВОМОЧИЕ ПРОВЕДЕНИЯ ОЦЕНКИ

ОБЩЕРОССИЙСКАЯ ОБЩЕСТВЕННАЯ ОРГАНИЗАЦИЯ
„РОССИЙСКОЕ ОБЩЕСТВО ОЦЕНЩИКОВ"

СВИДЕТЕЛЬСТВО

о членстве в саморегулируемой организации оценщиков

Общероссийская общественная организация «Российское общество оценщиков» зарегистрирована Федеральной регистрационной службой в единон государственном реестре саморегулируемых организаций оценщиков 9 июля 2007 г. регистрационный № 0003.

Оценщик:

Светлаков Василий Иванович

(фамилия, имя и отчество)

паспорт: серия 4508 № 217766, выдан 05.05.2006г.
ОВД "Ростокино" г. Москвы

(орган, выдавший документ)

включен в реестр членов РОО:
« 18 » сентября 2007г., регистрационный № 000957

Оценщик имеет право осуществлять оценочную деятельность на всей территории Российской Федерации в соответствии с Федеральным законом «Об оценочной деятельности в Российской Федерации» №135-ФЗ от 29.07.1998г.

Выдано « 19 » сентября 2019 года.

Президент С.А. Табакова

М.П.

0026528

Диплом является государственным документом о профессиональной переподготовке

Диплом дает право на ведение новой вида профессиональной деятельности

Регистрационный номер 0071

РОССИЙСКАЯ ФЕДЕРАЦИЯ

ДИПЛОМ

О ПРОФЕССИОНАЛЬНОЙ ПЕРЕПОДГОТОВКЕ

ПП № 100148

Настоящий диплом выдан Светлакову Фаилию Ивановичу

в том, что он(а) с 20 декабря 1999г. по 30 ноября 2001 г. прошел(а) профессиональную переподготовку в (на) Высшей школе приватизации и предпринимательства - институте

по п. Оценке стоимости предприятия (бизнеса)

Государственная аттестационная комиссия решением от 30 ноября 2001 г. удостоверяет право (соответствие квалификации) Светлакова Фаилия Ивановича

на ведение профессиональной деятельности в сфере оценки стоимости предприятия (бизнеса)

Председатель государственной аттестационной комиссии

Город Москва 2001

Абсолют Страхование

Общество с ограниченной ответственностью
«Абсолют Страхование» (ООО «Абсолют Страхование»)

115280, г. Москва, ул. Ленинская Слобода, д.26 | +7 (495) 987-18-38 | info@absolutins.ru | www.absolutins.ru | ИНН 7728178835 | КПП 772501001

ПОЛИС № 022-073-003213/19
страхования ответственности оценщика

Настоящий Полис выдан в подтверждение того, что заключен Договор страхования гражданской ответственности оценщика № 022-073-003213/19 от 19.03.2019г. (далее - Договор) в соответствии с Правилами страхования ответственности оценщиков ООО "Абсолют Страхование" в редакции, действующей на дату заключения Договора, и на основании Заявления на страхование.

СТРАХОВАТЕЛЬ:	***Светлаков Василий Иванович***
АДРЕС РЕГИСТРАЦИИ:	***г. Москва, проезд Кадомцева, д.15, кв.23***
ОБЩАЯ СТРАХОВАЯ СУММА:	***30 000 000 (Тридцать миллионов) рублей***
ЛИМИТ ВОЗМЕЩЕНИЯ НА ОДИН СТРАХОВОЙ СЛУЧАЙ:	***30 000 000 (Тридцать миллионов) рублей***
ФРАНШИЗА:	*Не установлена*
СТРАХОВАЯ ПРЕМИЯ:	***15 000 (Пятнадцать тысяч) рублей***
ПОРЯДОК УПЛАТЫ СТРАХОВОЙ ПРЕМИИ:	*Единовременно, безналичным платежом*
СРОК ДЕЙСТВИЯ ДОГОВОРА (СРОК СТРАХОВАНИЯ):	***с «21» апреля 2019 г. по «20» апреля 2020 г.***
ОБЪЕКТ СТРАХОВАНИЯ:	*Объектом страхования по договору страхования ответственности оценщика при осуществлении оценочной деятельности являются имущественные интересы, связанные с риском ответственности оценщика (Страхователя) по обязательствам, возникающим вследствие причинения ущерба заказчику, заключившему договор на проведение оценки, и (или) третьим лицам в результате оценочной деятельности.* *Объекты оценки, в отношении которых Страхователь (Застрахованное лицо) осуществляет оценочную деятельность:* *- имущественные интересы, связанные с риском наступления ответственности Страхователя по обязательствам, возникающим вследствие причинения ущерба заказчику, заключившему договор на проведение оценки, и (или) третьим лицам;* *- имущественные интересы, связанные с риском наступления ответственности Страхователя за нарушение договора на проведение оценки;* *- имущественные интересы, связанные с риском наступления ответственности Страхователя за причинение вреда имуществу третьих лиц в результате нарушения требований Федерального закона, федеральных стандартов оценки, иных нормативных правовых актов РФ в области оценочной деятельности, стандартов и правил оценочной деятельности.* *Договор считается заключенным в пользу лиц, которым может быть причинен вред (Выгодоприобретатели), даже если Договор заключен в пользу Страхователя или иного лица, ответственных за причинение вреда, либо в договоре не сказано, в чью пользу он заключен.*
СТРАХОВОЙ СЛУЧАЙ:	*Страховым случаем по Договору является установленный вступившим в законную силу решением арбитражного суда или признанный Страховщиком факт причинения ущерба заказчику, заключившему договор на проведение оценки, и (или) третьим лицам действиями (бездействием) оценщика в результате нарушения требований федеральных стандартов оценки, стандартов и правил оценочной деятельности, установленных саморегулируемой организацией оценщиков, членом которой являлся оценщик на момент причинения ущерба.* *Случай признается страховым в соответствии с п.3.2. Договора.*

Страховщик:
ООО «Абсолют Страхование»
Представитель страховой компании
на основании Доверенности №09/19 от 25.01.2019г.

_____ *(Поталова Е.Ю.)*

м.п.
«19» марта 2019г.

Страхователь:
Светлаков Василий Иванович

_____ *(Светлаков В.И.)*

«19» марта 2019г.

КВАЛИФИКАЦИОННЫЙ АТТЕСТАТ В ОБЛАСТИ ОЦЕНОЧНОЙ ДЕЯТЕЛЬНОСТИ

№ 000120-1 «18» сентября 2017 г.

Настоящий квалификационный аттестат в области оценочной деятельности по направлению оценочной деятельности

«Оценка недвижимости»

выдан Светлакову Василию Ивановичу

на основании решения федерального бюджетного учреждения «Федеральный ресурсный центр по организации подготовки управленческих кадров»

от «18» сентября 2017 г. № 8

Директор А.С. Бункин

Квалификационный аттестат выдается на три года и действует до «18» сентября 2020 г.

ПРИЛОЖЕНИЕ 2. КОПИИ ДОКУМЕНТОВ, ПРЕДОСТАВЛЕННЫХ ЗАКАЗЧИКОМ ОЦЕНКИ

МИНИСТЕРСТВО ЭКОНОМИЧЕСКОГО РАЗВИТИЯ
РОССИЙСКОЙ ФЕДЕРАЦИИ
ФЕДЕРАЛЬНАЯ СЛУЖБА ГОСУДАРСТВЕННОЙ РЕГИСТРАЦИИ,
КАДАСТРА И КАРТОГРАФИИ
(РОСРЕЕСТР)
Управление Федеральной службы государственной регистрации,
кадастра и картографии по Московской области

СВИДЕТЕЛЬСТВО О ГОСУДАРСТВЕННОЙ РЕГИСТРАЦИИ ПРАВА

Московская область

Дата выдачи: 04.04.2016

Документы-основания: • Решение о разделе земельного участка от 09.03.2016 №01-03-16-2

Субъект (субъекты) права: Владельцы инвестиционных паев - Закрытый паевой инвестиционный фонд рентный "Красногорье" под управлением Общества с ограниченной ответственностью "Управляющая компания "Прагма Капитал" данные о которых устанавливаются на основании данных лицевых счетов владельцев инвестиционных паев в реестре владельцев инвестиционных паев и счетов депо владельцев инвестиционных паев.

Вид права: Общая долевая собственность

Кадастровый(условный) номер: 50:27:0020709:460

Объект права: Земельный участок, категория земель: земли населенных пунктов, разрешенное использование: для размещения промышленно-складских объектов IV-V классов опасности, площадь 10 780 кв. м , адрес (местонахождение) объекта: Московская область, Подольский район, с/пос. Лаговское, вблизи д. Коледино.

Существующие ограничения (обременения) права: доверительное управление

О чем в Едином государственном реестре прав на недвижимое имущество и сделок с ним "01" апреля 2016 года сделана запись регистрации № 50-50/001-50/062/002/2016-4791/1

Государственный регистратор _____ Широкова Л. Г.
(подпись, м.п.)

50-50/001-50/062/002/2016-4791/1

Иные участники общей собственности согласно записям Единого государственного реестра прав по состоянию на 04.04.2016 :

не зарегистрировано

Государственный регистратор _____ Широкова Л. Г.

(подпись, м.п.)

50-ББ № 776553

Договор № 28-01-19-1
аренды недвижимого имущества

Город Москва «06» февраля 2019 г.

Общество с ограниченной ответственностью «Управляющая компания «Прагма Капитал» Д.У. Закрытым паевым инвестиционным фондом рентным «Красногорье» под управлением Общества с ограниченной ответственностью «Управляющая компания «Прагма Капитал», именуемое в дальнейшем **«Арендодатель»** (зарегистрированное в ЕГРЮЛ ИФНС №46 г. Москвы за ОГРН 1067746469658, что подтверждается свидетельством серии 77 №008294794, выданным 07.04.2006; ИНН 7718581523, что подтверждается свидетельством серии 69 №001828297, выданным Межрайонной ИФНС №6 по Тверской области; место нахождения: 172200, Тверская область, Селижаровский район, поселок Селижарово, ул. Ленина, д.3а), в лице Генерального директора **Кулика Дмитрия Станиславовича** (пол мужской, дата рождения 27.02.1981, место рождения пос. Ванино Хабаровского края, паспорт 08 07 732456, выдан Отделением УФМС России по Хабаровскому краю в Ванинском районе, дата выдачи 08.04.2008, код подразделения 270-013; зарегистрирован по адресу: Московская область, г. Химки, ул. Энгельса, д. 7/15 кв. 7), действующего на основании Устава, с одной стороны, и

Общество с ограниченной ответственностью «Управляющая компания «Коледино», именуемое в дальнейшем **«Арендатор»** (зарегистрированное в ЕГРЮЛ Межрайонной Инспекцией Федеральной налоговой службы № 5 по Московской области за ОГРН 1145074010487, что подтверждается свидетельством серии 50 №014301336, выданным 19 августа 2014; ИНН 5074051224, что подтверждается свидетельством серии 50 №014301337, выданным Межрайонной Инспекцией Федеральной налоговой службы № 5 по Московской области; место нахождения: 142108, Московская область, г.о. Подольск, п. Железнодорожный, ул. Б. Серпуховская, д. 202А, каб. 60), в лице Генерального директора **Павлова Ярослава Александровича** (пол мужской, дата рождения 26.08.1966, место рождения гор. Москва; паспорт 45 11 844526, выдан Отделом УФМС России по гор. Москве по району Митино, дата выдачи 12.09.2011, код подразделения 770-093; зарегистрирован по адресу: г. Москва, ул. Барышиха, д. 25 корп. 2 кв. 320), действующего на основании Устава, с другой стороны, совместно именуемые далее **«Стороны»**, заключили настоящий договор аренды недвижимого имущества (далее – **«Договор»**) о нижеследующем:

1. ПРЕДМЕТ ДОГОВОРА

1.1. Арендодатель обязуется предоставить Арендатору за плату во временное владение и пользование следующее недвижимое имущество:

- **Земельный участок**, категория земель: земли населенных пунктов, разрешенное использование: для размещения промышленно-складских объектов IV-V классов опасности, площадь 10 780 кв.м, адрес: Московская область, Подольский район, с/пос. Лаговское, вблизи д. Коледино, кадастровый номер 50:27:0020709:460, именуемый далее **«Земельный участок»** или **«Недвижимое имущество»**, а Арендатор обязуется принять вышеуказанное Недвижимое имущество по акту приема-передачи.

1.2. Земельный участок принадлежит владельцам инвестиционных паёв Закрытого паевого инвестиционного фонда рентного «Красногорье» под управлением Общества с ограниченной ответственностью «Управляющая компания «Прагма Капитал» на праве общей долевой собственности, на основании Решения о разделе земельного участка от 09.03.2016 №01-03-16-2, что подтверждается Свидетельством о государственной регистрации права 50-ББ № 776553 от 04.04.2016, выданным Управлением Федеральной

службы государственной регистрации, кадастра и картографии по Московской области. Запись регистрации № 50-50/001-50/062/002/2016-4791/1 от «01» апреля 2016 года.

1.3. Срок аренды по настоящему Договору составляет 11 (Одиннадцать) месяцев. Началом срока аренды является момент передачи Недвижимого имущества по акту приема-передачи.

1.4. Недвижимое имущество передается от Арендодателя к Арендатору по акту приема-передачи в дату подписания настоящего Договора.

1.5. Арендодатель гарантирует, что Земельный участок никому не продан, в споре, под арестом и запретом не состоит, права Арендодателя не оспариваются в суде, не обременен правами третьих лиц, за исключением доверительного управления Общества с ограниченной ответственностью «Управляющая компания «Прагма Капитал».

1.6. Недвижимое имущество предоставляется для оформления исходно-разрешительной документации.

2. АРЕНДНАЯ ПЛАТА

2.1. Размер арендной платы за 11 месяцев срока действия аренды составляет 10 000 (Десять тысяч) рублей 10 копеек.

2.2. Размер арендной платы за Недвижимое имущество составляет 909 (Девятьсот девять) рублей 10 копеек в месяц, в том числе НДС - 20% 151,52 (Сто пятьдесят один) рубль 52 копейки.

2.3. Арендная плата вносится Арендатором за весь срок аренды в полном объеме не позднее чем за 10 (Десять) рабочих дней до окончания срока аренды по настоящему Договору путем перечисления указанной в п. 2.1 настоящего Договора суммы на расчетный счет Арендодателя.

3. ПРАВА И ОБЯЗАННОСТИ СТОРОН

3.1. Арендатор имеет право:

- использовать Недвижимое имущество в соответствии с условиями настоящего Договора и законодательством РФ;
- осуществлять другие права, предусмотренные законодательством РФ.

3.2. Арендатор обязан:

- принять Недвижимое имущество в дату подписания настоящего Договора и подписать Акт приема-передачи;
- своевременно производить выплату арендной платы, установленной разделом 2 настоящего Договора;
- выполнять иные требования, предусмотренные законодательством РФ.

3.3. Арендатор не вправе:

- без письменного согласия Арендодателя передавать свои права и обязанности по настоящему Договору третьему лицу, в том числе отдавать арендные права в залог и вносить их в качестве вклада в уставный капитал хозяйственного товарищества или общества либо паевого взноса в производственный кооператив;
- без письменного разрешения Арендодателя передавать арендованный Земельный участок в субаренду, а также передавать Земельный участок или его часть любым другим способом в пользование третьим лицам.

3.4. Арендатор гарантирует, что не является участником ООО «УК «Прагма Капитал», основным и преобладающим обществом участника ООО «УК «Прагма Капитал», дочерним и зависимым обществом ООО «УК «Прагма Капитал», а также владельцем паев ЗПИФ рентного «Красногорье» под управлением ООО «УК «Прагма Капитал».

4. ПРАВА И ОБЯЗАННОСТИ АРЕНДОДАТЕЛЯ

4.1. Арендодатель имеет право:

- осуществлять контроль использования Недвижимое имущество Арендатором;

- требовать досрочного расторжения Договора в случаях, предусмотренных разделом 7 настоящего Договора;

4.2. Арендодатель обязан:

- передать Арендатору Недвижимое имущество по акту приема-передачи в дату подписания настоящего Договора;

- письменно уведомлять Арендатора об изменении платежных и почтовых реквизитов.

5. ОТВЕТСТВЕННОСТЬ СТОРОН

5.1. В случае неисполнения или ненадлежащего исполнения Сторонами обязательств по настоящему Договору они несут ответственность в соответствии с действующим законодательством.

5.2. В случае нарушения Арендатором сроков внесения арендной платы, установленных п. 2.2 настоящего Договора, Арендодатель вправе потребовать уплаты процентов за каждый день просрочки в размере и на условиях, предусмотренных действующим законодательством Российской Федерации.

5.3. Ответственность Сторон за нарушения условий Договора, вызванные действием обстоятельств непреодолимой силы, регулируется законодательством РФ.

6. РАССМОТРЕНИЕ СПОРОВ

6.1. Споры, которые могут возникнуть при исполнении настоящего Договора, Стороны решают путем переговоров.

6.2. При не урегулировании в процессе переговоров споры будут разрешаться в Арбитражном суде Московской области в соответствии с законодательством Российской Федерации.

7. РАСТОРЖЕНИЕ ДОГОВОРА

7.1. Стороны вправе расторгнуть настоящий Договор в одностороннем порядке за исключением случаев, предусмотренных законодательством Российской Федерации, путем направления другой Стороне письменного уведомления не позднее чем за 15 (Пятнадцать) рабочих дней до предполагаемой даты расторжения Договора. Уведомление должно быть направлено по адресу, указанному в статье 8 настоящего Договора.

7.2. Настоящий Договор прекращается по основаниям и в порядке, которые предусмотрены законодательством РФ.

7.3. Кроме указанных в пункте 7.2 настоящего Договора случаев, Договор может быть расторгнут в установленном законом порядке в случае:

- использования Земельного участка не в соответствии с условиями Договора;

- неуплаты арендной платы в сроки, установленные Договором.

8. ПРОЧИЕ УСЛОВИЯ

8.1. Настоящий Договор вступает в силу с момента его подписания Сторонами и действует 11 (Одиннадцать) месяцев (последний день указанного срока является последним днем срока аренды).

8.2. Любые изменения и дополнения к настоящему Договору действительны при условии, если они совершены в письменной форме и подписаны надлежаще уполномоченными на то представителями Сторон.

8.3. Договор составлен в 3 (Трех) экземплярах, из которых один находится у Арендодателя, второй – у Арендатора, третий – у специализированного депозитария Арендодателя ООО «СДК «Гарант».

8.4. Во всем остальном, не предусмотренном настоящим Договором, Стороны будут руководствоваться законодательством РФ.

9. АДРЕСА, БАНКОВСКИЕ РЕКВИЗИТЫ И ПОДПИСИ СТОРОН

Арендодатель: ООО «УК «Прагма Капитал» Д.У. ЗПИФ рентный «Красногорье»
ИНН 7718581523 КПП 693901001 ОГРН 1067746469658
Место нахождения: 172200, Тверская область, Селижаровский район, пгт Селижарово, ул. Ленина, д.3а
Адрес для корреспонденции: 172200, Тверская область, Селижаровский район, пгт Селижарово, ул. Ленина, д. 3а
Банковские реквизиты: р/с 40701810493000018779 в Банк ГПБ (АО), г. Москва
к/с 30101810200000000823, БИК 044525823

Генеральный директор _____ Д.С. Кулик

м.п.

Арендатор: ООО «УК «Коледино»
ОГРН 1145074010487 ИНН 5074051224 КПП 507401001
Место нахождения: 142108, Московская область, г.о. Подольск, п. Железнодорожный, ул. Б.Серпуховская, д. 202А, каб. 60
Банковские реквизиты: р/с 40702810238000122414 в Московский банк ПАО Сбербанк
к/с 30101810400000000225, БИК 044525225

Генеральный директор _____ Я.А. Павлов

м.п.

АКТ
приема-передачи недвижимого имущества

Московская область «06» февраля 2019 г.

Общество с ограниченной ответственностью «Управляющая компания «Прагма Капитал» Д.У. Закрытым паевым инвестиционным фондом рентным «Красногорье» под управлением Общества с ограниченной ответственностью «Управляющая компания «Прагма Капитал», именуемое в дальнейшем **«Арендодатель»** (зарегистрированное в ЕГРЮЛ ИФНС №46 г. Москвы за ОГРН 1067746469658, что подтверждается свидетельством серии 77 №008294794, выданным 07.04.2006; ИНН 7718581523, что подтверждается свидетельством серии 69 №001828297, выданным Межрайонной ИФНС №6 по Тверской области; место нахождения: 172200, Тверская область, Селижаровский район, поселок Селижарово, ул. Ленина, д.3а), в лице Генерального директора **Кулика Дмитрия Станиславовича** (пол мужской, дата рождения 27.02.1981, место рождения пос. Ванино Хабаровского края, паспорт 08 07 732456, выдан Отделением УФМС России по Хабаровскому краю в Ванинском районе, дата выдачи 08.04.2008, код подразделения 270-013; зарегистрирован по адресу: Московская область, г. Химки, ул. Энгельса, д. 7/15 кв. 7), действующего на основании Устава, с одной стороны, и

Общество с ограниченной ответственностью «Управляющая компания «Коледино», именуемое в дальнейшем **«Арендатор»** (зарегистрированное в ЕГРЮЛ Межрайонной Инспекцией Федеральной налоговой службы № 5 по Московской области за ОГРН 1145074010487, что подтверждается свидетельством серии 50 №014301336, выданным 19 августа 2014; ИНН 5074051224, что подтверждается свидетельством серии 50 №014301337, выданным Межрайонной Инспекцией Федеральной налоговой службы № 5 по Московской области; место нахождения: 142108, Московская область, г.о. Подольск, п. Железнодорожный, ул. Б.Серпуховская, д. 202А, каб. 60), в лице Генерального директора **Павлова Ярослава Александровича** (пол мужской, дата рождения 26.08.1966, место рождения гор. Москва; паспорт 45 11 844526, выдан Отделом УФМС России по гор. Москве по району Митино, дата выдачи 12.09.2011, код подразделения 770-093; зарегистрирован по адресу: г. Москва, ул. Барышиха, д. 25 корп. 2 кв. 320), действующего на основании Устава, с другой стороны, совместно именуемые далее **«Стороны»**, составили настоящий акт приема-передачи недвижимого имущества (далее – **«Акт»**) о нижеследующем:

1. На основании Договора аренды недвижимого имущества № 28-01-19-1 от «06» февраля 2019 года (далее – **«Договор»**), Арендодатель передал в аренду, а Арендатор принял следующее Недвижимое имущество:

- **Земельный участок**, категория земель: земли населенных пунктов, разрешенное использование: для размещения промышленно-складских объектов IV-V классов опасности, площадь 10 780 кв.м, адрес: Московская область, Подольский район, с/пос. Лаговское, вблизи д. Коледино, кадастровый номер 50:27:0020709:460.

2. Состояние Недвижимого имущества соответствует условиям Договора. Претензий у Арендатора по передаваемому Недвижимому имуществу не имеется.

3. Настоящий Акт составлен в 3 (Трёх) экземплярах, из которых один находится у Арендодателя, второй – у Арендатора, а третий – у специализированного депозитария Арендодателя ООО «СДК «Гарант».

ПОДПИСИ СТОРОН:

Арендодатель:

Генеральный директор

_____ Д.С. Кулик

м.п.

Арендатор:

Генеральный директор

_____ Я.А. Павлов

м.п.

Всего пронито, прономеровано и скреплено подписью 6 (Шесть) Лист (ов)
Генеральный директор
ООО «УК «Прагма Капитал»
Кузик Дмитрий Станиславович

СОГЛАШЕНИЕ № 460-493/567/2016
об установлении частного сервитута на земельный участок

город Москва «14» декабря 2016 г.

Общество с ограниченной ответственностью «Управляющая компания «Прагма Капитал» Д.У. Закрытый паевой инвестиционный фонд рентный «Красногорье» под управлением Общества с ограниченной ответственностью «Управляющая компания «Прагма Капитал», именуемое в дальнейшем **«Фонд»,** зарегистрированное в ЕГРЮЛ ИФНС №46 г. Москвы за ОГРН 1067746469658, что подтверждается свидетельством серии 77 №008294794, выданным 07.04.2006; ИНН 7718581523, что подтверждается свидетельством серии 69 №001828297, выданным Межрайонной ИФНС №6 по Тверской области; место нахождения: 172200, Тверская область, Селижаровский район, поселок Селижарово, ул. Ленина, д.3а), в лице Генерального директора **Исаева Игоря Викторовича** (пол мужской, дата рождения 13 ноября 1981 г., место рождения г. Москва, паспорт гражданина РФ серия 45 01 номер 453207, выдан Паспортным столом №1 ОВД «Пресненский» г. Москвы 14.03.2002 г., код подразделения 772-112, зарегистрирован по адресу: 123022, г. Москва, ул. Красная Пресня, д. 23, кв. 77), действующего на основании Устава, с одной стороны, и

Общество с ограниченной ответственностью «Вайлдберриз», именуемое в дальнейшем **«Пользователь»** (зарегистрированное в ЕГРЮЛ Межрайонной ИФНС № 46 по г. Москве, за ОГРН 1067746062449, что подтверждается свидетельством серии 77 №009035296, выданным 17 января 2006; ИНН 7721546864, что подтверждается свидетельством серии 50 №012726253, выданным 30 мая 2011 г.; место нахождения: 142715, Московская область, Ленинский район, д. Мильково, вл. 1), в лице Генерального директора **Бакальчук Татьяны Владимировны** (пол женский, дата рождения 16.10.1975, место рождения гор. Грозный, паспорт 46 05 964535, выдан ОВД Луховицкого р-на Московской обл., дата выдачи 18.12.2003, код подразделения 502-011; зарегистрирована по адресу: Московская область, Луховицкий район, п. Газопроводск, ул. Садовая, д. 25), действующего на основании Устава, с другой стороны,

совместно именуемые далее **«Стороны»**, заключили настоящее Соглашение (далее – **«Соглашение»**) о нижеследующем:

1. ПРЕДМЕТ СОГЛАШЕНИЯ

1.1. Фонд в соответствии с условиями настоящего Соглашения предоставляет Пользователю право ограниченного пользования, далее по тексту «Сервитут», земельным участком с кадастровым номером: 50:27:0020709:460, общей площадью: 10 780 (Десять тысяч семьсот восемьдесят) кв. м, категория земель: земли населенных пунктов, разрешённое использование: для размещения промышленно-складских объектов IV-V классов опасности, расположенным по адресу: Московская область, Подольский район, с/п Лаговское, вблизи д. Коледино (далее по тексту – «Земельный участок Фонда»).

1.1.1 Земельный участок Фонда принадлежит владельцам инвестиционных паев Закрытого паевого инвестиционного фонда рентного «Красногорье» под управлением Общества с ограниченной ответственностью «Управляющая компания «Прагма Капитал» на праве общей долевой собственности на основании Решения о разделе земельного участка от 09.03.2016 № 01-03-16-2, что подтверждается Свидетельством о государственной регистрации права серия 50-ББ № 776553, выданным 04.04.2016 г. Управлением Федеральной службы

государственной регистрации, кадастра и картографии по Московской области, запись регистрации: 50-50/001-50/062/002/2016-4791/1 от 01.04.2016 г.

1.2. Сервитут по условиям настоящего Соглашения устанавливается в интересах Пользователя, являющегося собственником соседних земельных участков с кадастровыми номерами:

- 50:27:0020709:493, общей площадью: 100 876 кв. м, земли населенных пунктов, разрешённое использование: для размещения промышленно – складских объектов IV-V классов опасности, расположенного по адресу: Московская область, Подольский район, с/п Лаговское, вблизи д. Коледино;

- 50:27:0020709:567, общей площадью: 123 616 кв. м, земли населенных пунктов, разрешённое использование: для размещения промышленно – складских объектов IV-V классов опасности, расположенного по адресу: Московская область, Подольский район, с/п Лаговское, вблизи д. Коледино (далее по тексту – «Земельные участки Пользователя»), для обеспечения доступа к точке сброса ливневых очистных сооружений.

1.3. Сервитут подлежит государственной регистрации в уполномоченном органе в соответствии со статьей 27 ФЗ от 21.07.1997 N 122-ФЗ «О государственной регистрации прав на недвижимое имущество и сделок с ним». Сервитут вступает в силу с момента его регистрации в Едином государственном реестре прав на недвижимое имущество и сделок с ним.

1.4. Обязанность по подаче (получению) документов для государственной регистрации Сервитута лежит на Пользователе.

1.5. Расходы, связанные с государственной регистрацией Сервитута, несет Пользователь.

1.6. Сервитут будет установлен на 49 (Сорок девять) лет.

1.7. Подписывая настоящее Соглашение, Пользователь не возражает против установления Сервитута, указанного в п. 1.1. настоящего Соглашения Земельного участка, любым другим третьим лицам.

2. ПОРЯДОК ОГРАНИЧЕННОГО ПОЛЬЗОВАНИЯ

2.1. Ограниченное пользование (Сервитут) Земельного участка Фонда осуществляется Пользователем в пределах границ Земельного участка Фонда.

2.2. Осуществление Сервитута происходит в следующем порядке:

- Пользователю, сотрудникам Пользователя и эксплуатирующей организации предоставляется доступ на Земельный участок Фонда для осуществления прокладки и надлежащей эксплуатации сети ливневой канализации, в том числе для выполнения ремонтных работ, как планово-предупредительных, так и для устранения последствий аварийных ситуаций;

2.3. Обременение Земельного участка Фонда Сервитутом не лишает Фонда прав владения, пользования и распоряжения Земельным участком Фонда в целом.

2.4. В случае перехода от Пользователя права собственности на Земельные участки Пользователя, согласно п. 1.2. настоящего Договора к иному лицу, Сервитут передается такому лицу одновременно с момента регистрации права собственности на данный земельный участок.

2.5. В случае перехода от Фонда права собственности на Земельный участок Фонда к иному лицу, Сервитут передается такому лицу одновременно с момента регистрации права собственности на Земельный участок Фонда.

3. ОБЯЗАННОСТИ СТОРОН

3.1. Фонд обязуется:

3.1.1. Беспрепятственно предоставлять Земельный участок Фонда в пользование для целей в соответствии с пунктом 1.2. настоящего Соглашения;

3.2. Пользователь обязуется:

3.2.1. Пользоваться Земельным участком Фонда в целях, установленных п. 1.2. настоящего Соглашения, и в порядке, установленном разделом 2 настоящего Соглашения, и наименее обременительным для Фонда способом;

3.2.2. При пользовании Земельным участком Фонда придерживаться принципов добрососедства и взаимоуважения;

3.2.3. Поддерживать Земельный участок Фонда в состоянии, необходимом для его использования (в том числе поддерживать чистоту);

3.3. В случае выявления сотрудниками Фонда повреждения сетей, строений коммуникаций, дорог, ограждения, элементов благоустройства и иных объектов, находящихся на Земельном участке Фонда, которые возникли вследствие виновных действий Пользователя, сотрудников Пользователя или эксплуатирующих организаций, действующих в интересах Пользователя, Пользователь обязан возместить Фонду сумму, необходимую для устранения последствий причиненного ущерба. Сумма ущерба возмещается на основании расчета и/или сметной документации;

3.4. Фонд вправе:

3.4.1. Требовать прекращения Сервитута ввиду отпадения оснований, по которым он установлен.

4. ПЛАТА ЗА СЕРВИТУТ

4.1. Стороны договорились о том, что плата за Сервитут (далее «Плата за Сервитут») взимается в размере 12,60 (Двенадцать) рублей 60 копеек за календарный год, в том числе НДС 18% - 1,92 (Один) рубль 92 копейки, и выплачивается Пользователем не позднее 30 января каждого года пользования Сервитутом.

4.2. Плата за первый календарный год выплачивается Пользователем в течение 60 дней с даты регистрации Сервитута.

4.3. Расчет за неполный год производится пропорционально количеству дней действия сервитута.

4.4. Плата за сервитут начисляется ежемесячно и составляет 1,05 (Один) рубль 05 копеек, в том числе НДС 18% - 0,16 (Ноль) рублей 16 копеек за календарный месяц.

5. ПОРЯДОК РАССМОТРЕНИЯ СПОРОВ

5.1. Стороны договорились принимать все меры к разрешению разногласий между ними путем переговоров. Срок ответа на претензию: 10 (Десять) рабочих дней.

5.2. В случае если Стороны не достигли взаимного согласия, споры рассматриваются в соответствии с действующим законодательством в Арбитражном суде Московской области.

5.3. Сервитут не может быть самостоятельным предметом купли-продажи, залога и не может передаваться каким-либо способом лицам, не являющимся собственниками/Пользователями земельного участка, для обеспечения, использования которого сервитут установлен.

6. ФОРС-МАЖОР

6.1. Сторона освобождается от ответственности за частичное или полное неисполнение обязательств по настоящему Соглашению, если докажет, что надлежащее исполнение оказалось невозможным вследствие непреодолимой силы (форс-мажор), то есть чрезвычайных и непредотвратимых при настоящих условиях обстоятельств

6.2. При наступлении обстоятельств, указанных в п. 6.1, каждая сторона должна без промедления известить о них в письменном виде другую сторону. Извещение должно содержать данные о характере обстоятельств.

6.3. Если сторона не направит или несвоевременно направит извещение, предусмотренное в п. 6.2, то она обязана возместить второй стороне понесенные второй стороной убытки.

6.4. В случаях наступления обстоятельств, предусмотренных в п. 6.1, срок выполнения стороной обязательств по настоящему Соглашению отодвигается соразмерно времени, в течение которого действуют эти обстоятельства и их последствия.

6.5. Если наступившие обстоятельства, перечисленные в п. 6.1, и их последствия продолжают действовать более 3 (Трех) месяцев, Стороны проводят дополнительные переговоры для выявления приемлемых альтернативных способов исполнения настоящего Соглашения.

7. ЗАКЛЮЧИТЕЛЬНЫЕ УСЛОВИЯ

7.1. Соглашение составлено в 4 (Четырех) экземплярах, по одному для каждой стороны, один – для специализированного депозитария Фонда – ООО «СДК Гарант», один – для органа, осуществляющего государственную регистрацию прав на недвижимое имущество.

8. АДРЕСА, РЕКВИЗИТЫ И ПОДПИСИ СТОРОН

Фонд: ООО «УК «Прагма Капитал» Д.У. ЗПИФ рентный «Красногорье»
ИНН 7718581523 КПП 693901001 ОГРН 1067746469658
Место нахождения: 172200, Тверская область, Селижаровский район, пгт Селижарово, ул. Ленина, д.3а
Адрес для корреспонденции: 172200, Тверская область, Селижаровский район, пгт Селижарово, ул. Ленина, д. 3а
Банковские реквизиты: р/с: 40701810493000018779 в Банк ГПБ (АО), г. Москва
БИК: 044525823, к/с: 30101810200000000823

Генеральный директор _____ /И.В. Исаев/
м.п.

Пользователь: ООО «Вайлдберриз»
ОГРН 1067746062449 ИНН 7721546864 КПП 500301001/509950001
Место нахождения: 142715, Московская область, Ленинский район, д. Мильково, вл. 1
Банковские реквизиты: р/с 40702810500110000939 в Банк ВТБ (ПАО)
к/с 30101810700000000187, БИК 044525187

Генеральный директор _____ /Т.В. Бакальчук/
м.п.