УТВЕРЖДАЮ:
Генеральный директор
ЗАО ИКФ «КонС»
_____ /В.И. Светлаков/

Отчет № 3-02/06-19

ОБ ОЦЕНКЕ СПРАВЕДЛИВОЙ СТОИМОСТИ ОБЪЕКТОВ НЕДВИЖИМОСТИ

Адрес: Россия, Московская обл, г.Звенигород, вблизи сан. «Поречье»

Дата оценки:
06 декабря 2019 года
Дата составления отчета:
06 декабря 2019 года

Заказчик:	ООО «Управляющая компания «Прагма Капитал» «Д.У.» ЗПИФ рентный «Красногорье» под управлением ООО «УК «Прагма Капитал»
Исполнитель:	ЗАО ИКФ «КонС»

Москва, 2019

Сопроводительное письмо

06 декабря 2019 г.
г. Москва,
г-ну Кулику Д.С.

Уважаемый господин Кулик!

В соответствии с Дополнением №682 к Договору № 18-07/0 от 18 июля 2011года, между ООО «Управляющая компания «Прагма Капитал» «Д.У.» ЗПИФ рентный «Красногорье» под управлением ООО «УК «Прагма Капитал»- заказчик и ЗАО ИКФ «КонС»-исполнитель и указанием Банка России от 25 августа 2015 г. N 3758-У « Об определении стоимости чистых активов инвестиционных фондов , в том числе о порядке расчета среднегодовой стоимости чистых активов паевого инвестиционного фонда и чистых активов акционерного инвестиционного фонда, расчетной стоимости инвестиционных паев паевых инвестиционных фондов, стоимости имущества, переданного в оплату инвестиционных паев», мы произвели расчет справедливой стоимости права собственности на земельные участки, находящиеся по адресу: Россия, Московская обл., г. Звенигород, вблизи сан. «Поречье», которые являются отдельными активами (в соответствии с МСФО(IFRS)-13 «Оценка справедливой стоимости» (ред. от 27.06.2016) (введен в действие на территории Российской Федерации Приказом Минфина России от 28.12.2015 N 217н)) ООО «Управляющая компания «Прагма Капитал» «Д.У.» ЗПИФ рентный «Красногорье» под управлением ООО «УК «Прагма Капитал» - далее по тексту объект оценки

Согласно договору заключение предоставлено в форме Отчета.

Цель оценки: В соответствии с договором необходимо провести исследование рынка недвижимости и определить справедливую стоимость объекта оценки с целью переоценки актива Закрытого Паевого Фонда.

Дата оценки: 06 декабря 2019 г

Объект оценки представляет собой два смежных земельных участков площадью 38000 кв.м., и 13500 кв.м, с кадастровыми номерами 50:49:0010301:0956; 50:49:0010301:0958; соответственно. Категория земель: земли поселений, разрешенное использование для индивидуального жилищного строительства и размещения рекреационной зоны.

Адрес: Московская обл., г. Звенигород, вблизи сан. Поречье.

По своему местоположению объект отличается от подобных объектов низкой ликвидностью за счет отсутствия в окружении развитой инфраструктурой.

Объект оценки не находится в операционной аренде. В дальнейшем планируется его сдача в операционную аренду

Расчет справедливой стоимости был проведен в соответствии с договором и заданием на оценку и были получены следующие результаты

Основные факты и выводы

Объект оценки	Объект оценки представляет собой: 1) Земельный участок, общей площадью 38 000 кв.м. Категория земель: «земли поселений» с разрешенным использованием для индивидуального жилищного строительства и размещения рекреационной зоны. Кадастровый номер: 50:49:0010301:0956 Участок расположен по адресу : Московская обл., г. Звенигород, вблизи сан. Поречье. 2) Земельный участок, общей площадью 13 500 кв.м. Категория земель: «земли поселений» с разрешенным использованием для индивидуального жилищного

	строительства и размещения рекреационной зоны. Кадастровый номер: 50:49:0010301:0958 Участок расположен по адресу : Московская обл., г. Звенигород, вблизи сан. Поречье.
Имущественные права на объект оценки	Общая долевая собственность
Цель оценки	Результаты настоящей оценки будут использованы для переоценки активов Закрытого Паевого фонда.
Предполагаемое использование результатов оценки и связанные с этим ограничения	Определение справедливой стоимости права собственности на объект недвижимости в целях переоценки в Закрытом Паевом Фонде.
Вид определяемой стоимости объекта оценки	Справедливая стоимость в соответствии с трактовкой МСФО(IFRS)-13 «Оценка справедливой стоимости» (ред. от 27.06.2016) (введен в действие на территории Российской Федерации Приказом Минфина России от 28.12.2015 N 217н))
Ограничения и пределы применения полученной итоговой величины справедливой стоимости	Полученные в результате исследований Оценщика выводы о стоимости Объекта оценки могут использоваться только Заказчиком в соответствии с предполагаемым использованием результатов оценки
Дата оценки	06 декабря 2019 года
Период проведения оценки	06 декабря 2019 года
Дата составления отчета	06 декабря 2019 года
Сравнительный подход:	58 950 000 рублей
Доходный подход:	Не применялся
Затратный подход:	Не применялся
Итоговая величина справедливой стоимости объекта оценки, без учета НДС, округленно	***58 950 000 рублей***

Справедливая стоимость - это цена, которая была бы получена при продаже актива или уплачена при передаче обязательства в ходе обычной сделки между участниками рынка на дату оценки. (МСФО (IFRS) 13 «Оценка справедливой стоимости» (ред. от 11.07.2016) (введен в действие на территории Российской Федерации Приказом Минфина России от 28.12.2015 N 217н))

Полная характеристика оцениваемого объекта, а также все основные предположения, расчеты и выводы содержатся в прилагаемом отчете об оценке. Отдельные части настоящего отчета не могут трактоваться раздельно, а только в связи с полным текстом прилагаемого отчета об оценке, с учетом всех содержащихся там допущений и ограничений.

Выводы, содержащиеся в нашем отчете об оценке, основаны на расчетах, заключениях и иной информации, полученной в результате исследования рынка, на нашем опыте и профессиональных знаниях, на деловых встречах, в ходе которых нами была получена определенная информация.

Настоящая оценка была проведена комбинированным методом (предполагаемого использования), включающим сравнительный, доходный и затратный подходы.

Заявление о соответствии

Мы, нижеподписавшиеся, данным удостоверяем, что в соответствии с имеющимися у нас данными:

-изложенные в данном отчете факты правильны и соответствуют действительности;

-сделанный анализ, высказанные мнения и полученные выводы действительны исключительно в пределах, оговоренных в данном отчете допущений и ограничивающих условий и являются нашими персональными, непредвзятыми профессиональными анализом, мнениями и выводами;

-мы не имеем ни в настоящем, ни в будущем какого-либо интереса в объектах собственности, являющихся предметом данного отчета; мы также не имеем личной заинтересованности и предубеждения в отношении сторон, имеющих интерес к этому объекту;

-наше вознаграждение ни в какой степени не связано с объявлением заранее предопределенной стоимости, или тенденции в определении стоимости в пользу клиента с суммой оценки стоимости, с достижением заранее обговоренного результата или с последующими событиями;

-задание на оценку не основывалось на требовании определения минимальной цены, обговоренной цены или одобрения ссуды;

-ни одно лицо, кроме лиц, подписавших данный отчет, не оказывало профессионального содействия оценщику, подписавшему данный отчет;

-расчетная стоимость признается действительной на дату оценки указанную в отчете;

- Светлаков Василий Иванович является членом Общероссийской общественной организации «Российское общество оценщиков» и включен в реестр оценщиков за регистрационным номером 000957. Общероссийская общественная организация «Российское общество оценщиков» включена в единый государственный реестр саморегулируемых организаций оценщиков 09 июля 2007 г. за № 0003.

-по всем вопросам, связанным с данным отчетом, просим обращаться лично к Светлакову В. И.

На основании информации, представленной в данном отчете, мы пришли к заключению, что справедливая стоимость оцениваемого объекта, по состоянию на 06 декабря 2019 года составляет:

58 950 000 руб.

(Пятьдесят восемь миллионов девятьсот пятьдесят тысяч рублей), без учета НДС[1] в том числе:

Кадастровый №	Ближайший н.п.	Площадь, кв.м.	Справедливая стоимость земельного участка, рубли
50:49:0010301:0956;	Поречье	38 000	43 500 000
50:49:0010301:0958	Поречье	13 500	15 450 000
Итого			58 950 000

В заключение, хотим поблагодарить Вас за обращение в нашу компанию. Надеемся на продолжение нашего сотрудничества.

С уважением,
Генеральный директор
ЗАО ИКФ «КонС»,
Оценщик РОО №000957 В.И. Светлаков

[1] НДС не облагается пп. 6 п. 2 ст. 146 НК РФ

ОГЛАВЛЕНИЕ

1.1. ОСНОВАНИЕ ДЛЯ ПРОВЕДЕНИЯ ОЦЕНКИ....6
1.2. ЗАДАНИЕ НА ОЦЕНКУ....6
1.3. СВЕДЕНИЯ О ЗАКАЗЧИКЕ ОЦЕНКИ И ОБ ОЦЕНЩИКЕ....7
1.4. ДОПУЩЕНИЯ И ОГРАНИЧИТЕЛЬНЫЕ УСЛОВИЯ, ИСПОЛЬЗОВАННЫЕ ОЦЕНЩИКОМ ПРИ ПРОВЕДЕНИИ ОЦЕНКИ....8
1.5. ПЕРЕЧЕНЬ ИСПОЛЬЗОВАННЫХ ПРИ ПРОВЕДЕНИИ ОЦЕНКИ ОБЪЕКТА ДАННЫХ....9
1.6. ПЕРЕЧЕНЬ ДОКУМЕНТОВ ИСПОЛЬЗУЕМЫХ ОЦЕНЩИКОМ И УСТАНАВЛИВАЮЩИХ КОЛИЧЕСТВЕННЫЕ И КАЧЕСТВЕННЫЕ ХАРАКТЕРИСТИКИ ОБЪЕКТА ОЦЕНКИ....10
1.7. ПРИМЕНЯЕМЫЕ СТАНДАРТЫ ОЦЕНОЧНОЙ ДЕЯТЕЛЬНОСТИ И ОБОСНОВАНИЕ ИХ ПРИМЕНЕНИЯ....10
1.8. ПРОЦЕСС ОЦЕНКИ....12
1.9. ФОРМА ОТЧЕТА....12
2. ОПИСАНИЕ ОЦЕНИВАЕМОГО ОБЪЕКТА....12
2.1. ИМУЩЕСТВЕННЫЕ ПРАВА....12
2.2. ОПИСАНИЕ ОЦЕНИВАЕМОГО ОБЪЕКТА....12
2.3. АНАЛИЗ РЫНКА ОБЪЕКТА ОЦЕНКИ И ОБОСНОВАНИЕ ЗНАЧЕНИЙ (ДИАПАЗОНОВ ЗНАЧЕНИЙ) ЦЕНООБРАЗУЮЩИХ ФАКТОРОВ....21
3. ПРОЦЕСС ОЦЕНКИ....51
3.1. ЭТАПЫ ПРОВЕДЕНИЯ ОЦЕНКИ....51
3.2. ПОДХОДЫ К ОЦЕНКЕ....51
АНАЛИЗ ДОСТАТОЧНОСТИ И ДОСТОВЕРНОСТИ....59
4. РАСЧЕТ СПРАВЕДЛИВОЙ СТОИМОСТИ ОБЪЕКТА ОЦЕНКИ.....60
5. СОГЛАСОВАНИЕ РЕЗУЛЬТАТОВ....70
6. СПИСОК ИСПОЛЬЗОВАННЫХ ИСТОЧНИКОВ....72
7. ИСПОЛЬЗУЕМАЯ ТЕРМИНОЛОГИЯ....73

1.1. ОСНОВАНИЕ ДЛЯ ПРОВЕДЕНИЯ ОЦЕНКИ

Дополнение №682 к Договору № 18-07/0 от 18 июля 2011 года между ООО «Управляющая компания «Прагма Капитал» «Д.У.» ЗПИФ рентный «Красногорье» под управлением ООО «УК «Прагма Капитал» и ЗАО ИКФ «КонС».

1.2. ЗАДАНИЕ НА ОЦЕНКУ

Объект оценки	Объект оценки представляет собой: 1) Земельный участок, общей площадью 38 000 кв.м. Категория земель: «земли поселений» с разрешенным использованием для индивидуального жилищного строительства и размещения рекреационной зоны. Кадастровый номер: 50:49:0010301:0956 Участок расположен по адресу : Московская обл., г. Звенигород, вблизи сан. Поречье. 2) Земельный участок, общей площадью 13 500 кв.м. Категория земель: «земли поселений» с разрешенным использованием для индивидуального жилищного строительства и размещения рекреационной зоны. Кадастровый номер: 50:49:0010301:0958 Участок расположен по адресу : Московская обл., г. Звенигород, вблизи сан. Поречье.
Имущественные права на объект оценки	Общая долевая собственность
Цель оценки	Определение справедливой стоимости права собственности.
Предполагаемое использование результатов оценки и связанные с этим ограничения	Результаты оценки будут использованы в целях переоценки в Закрытом Паевом Фонде.
Вид определяемой стоимости объекта оценки	Справедливая стоимость в соответствии с трактовкой МСФО(IFRS)-13 «Оценка справедливой стоимости» (ред. от 27.06.2016) (введен в действие на территории Российской Федерации Приказом Минфина России от 28.12.2015 N 217н))
Балансовая стоимость	Сведения не предоставлены
Форма отчета	Простая письменная, электронный документ
Дата оценки (дата определения стоимости, дата проведения оценки)	06 декабря 2019 года
Срок проведения оценки	15 рабочих дня после представления Заказчиком в полном объеме исходной информации.
Осмотр	Заказчиком не был предоставлен доступ к объекту оценки
Допущения и ограничительные условия, использованные при проведении оценки.	правоустанавливающие документы на объект оценки являются достоверными; объект оценки считается свободным от каких-либо обременений или ограничений, если иное не указано в отчете; источники информации, использованные в отчете, являются достоверными; категория и функциональное назначение оцениваемого

	объекта в случае передачи прав другому юридическому лицу не изменяются. на дату оценки объект оценки не обеспечен коммуникациями и инфраструктурой.

1.3. СВЕДЕНИЯ О ЗАКАЗЧИКЕ ОЦЕНКИ И ОБ ОЦЕНЩИКЕ

Сведения о заказчике

Организационно-правовая форма: Общество с ограниченной ответственностью.

Полное наименование: ООО «Прагма Капитал» «Д.У.» ЗПИФ рентный «Красногор под управлением ООО «УК «Прагма Капитал»

Адрес местонахождения: 172200, Тверская область, Селижаровский район, посе Селижарово ул. Ленина д 3а. ОГРН 1067746469658 от 07.04.2006 года.

ИНН 7718581523 КПП 693901001 р/с N 40701810800000000084 в КБ «СДМ-БАН (ОАО) г.Москва Тел. (495) 926-5682

Сведения об оценщике

Светлаков Василий Иванович

Почтовый адрес: 129128, г.Москва, пр-д Кадомцева, д.15, к 23

Фактический адрес: 129128, г.Москва, пр-д Кадомцева, д.15, к 23

Тел.+7-916-679-48-68

Адрес электронной почты: 2901692@mail.ru

Оценщик Светлаков Василий Иванович является членом Общероссийской общественной организации «Российское общество оценщиков» и включен в реестр оценщиков за регистрационным номером 957. Общероссийская общественная организация «Российское общество оценщиков» включена в единый государственный реестр саморегулируемых организаций оценщиков 09 июля 2007 г. за № 0003. Диплом ПП №106148 Высшей Школы Приватизации и Предпринимательства, стаж работы в оценочной деятельности с 1993 года.

Профессиональная деятельность Светлакова Василия Ивановича застрахована в ООО «Абсолют Страхование», страховой полис № 022-073-003213/19. Срок действия договора страхования – с 21 апреля 2019 г. по 20 апреля 2020 г. Страховая сумма 30 000 000 (Тридцать миллионов) рублей.

Квалификационный аттестат в области оценочной деятельности по направлению оценочной деятельности «Оценка недвижимости» №000120-1 от 18 сентября 2017 года.

Сведения об юридическом лице, с которым Оценщик заключил трудовой договор,

Полное наименование: Закрытое Акционерное Общество Информационная Консалтинговая Фирма «КонС»

Сокращенное наименование: ЗАО ИКФ «КонС»

Юридический адрес: 129128, г.Москва, пр-д Кадомцева, д.15, к 23

Почтовый адрес: 129128, г.Москва, пр-д Кадомцева, д.15, к 23

Фактический адрес: г.Москва, ул. Ярославская д.8 к.6, офис 326

ОГРН 5077746845688 29 мая 2007 года.

ИНН: 7716578807

Тел.+7-916-679-48-68

Адрес электронной почты: 2901692@mail.ru

Гражданская ответственность ИСПОЛНИТЕЛЯ застрахована в ООО «Абсолют Страхование», страховой полис № 022-073-004023/19. Срок действия договора страхования – с 02 октября 2019 г. по 01 октября 2020 г. Страховая сумма 100 000 000 (Сто миллионов) рублей.

Сведения о независимости юридического лица, с которым Оценщик заключил трудовой договор, и Оценщика

Сведения о независимости юридического лица, с которым Оценщик заключил трудовой договор, и Оценщика в соответствии с требованиями статьи 16 Федерального закона от 29.07.1998 N 135-ФЗ «Об оценочной деятельности в Российской Федерации» в редакции Федерального закона Российской Федерации № 312-ФЗ от 03.08.2018 - «требование о независимости выполнено»

Оценщик осуществляет профессиональную деятельность независимо и беспристрастно. Оценщик не совершает в интересах заказчиков действий, которые могли бы поставить под сомнение его независимость

Информация обо всех привлекаемых к проведению оценки и подготовки отчета об оценке организациях и специалистах

Сторонние организации и специалисты к проведению оценки и составлению отчета не привлекались.

1.4. ДОПУЩЕНИЯ И ОГРАНИЧИТЕЛЬНЫЕ УСЛОВИЯ, ИСПОЛЬЗОВАННЫЕ ОЦЕНЩИКОМ ПРИ ПРОВЕДЕНИИ ОЦЕНКИ

- Данный отчет подготовлен с учетом следующих допущений и ограничивающих условий:
- настоящий Отчет достоверен только в указанных в нем целях;
- отдельные части настоящего Отчета (в том числе промежуточные результаты) не могут трактоваться раздельно, а только в полном объеме;
- Отчет является конфиденциальным и составлен исключительно для целей указанных в Задании на Оценку. Он не должен использоваться, копироваться или предоставляться в иных целях, полностью или частично, без нашего предварительного письменного согласия, причём такое согласие будет дано после тщательного рассмотрения обстоятельств на момент рассмотрения;
- мы не проводили экспертизы правоустанавливающих документов на объект оценки и не несем ответственности за обстоятельства юридического характера, связанные с объектом оценки. Соответственно, мы не можем взять на себя никаких обязательств или ответственности в отношении любых убытков или ущерба, причиненных в результате любых дефектов таких документов, которые появились результатом их составления, подготовки, оформления или механизма введения их в действие;
- Отчет предназначен только для использования Заказчиком. Однако, могут существовать определенные ограниченные обстоятельства, в которых мы соглашаемся, чтобы третья сторона получила экземпляр нашего Отчета.
- В таковых обстоятельствах, мы дадим вышеуказанное согласие, только если:
- третья сторона соглашается освободить Оценщика от любой финансовой ответственности в связи с содержанием отчета, или Заказчик соглашается гарантировать нам возмещение убытков в связи с какими-либо претензиями третьей стороны (и мы убеждены, что Заказчик располагает достаточными ресурсами для обеспечения такой гарантии);
- третья сторона соглашается, что документы предоставляются только с информационными целями, и мы не отвечаем за те действия, которые будет проводить третья сторона после ознакомления с отчетом;
- третья сторона соглашается соблюдать конфиденциальность в отношении всей переданной информации.
- Органы управления и должностные лица Заказчика не могут без предварительного согласия с нашей стороны делать ссылки на письмо и Отчет или на их содержание, либо цитировать их в каких бы то ни было регистрационных документах. В случае предоставления настоящего письма и Отчета полностью либо частично для ознакомления

третьим лицам всю полноту ответственности за сохранение условий конфиденциальности несет Заказчик;

- при проведении оценки предполагалось отсутствие каких-либо скрытых факторов, влияющих на стоимость объекта оценки;
- все расчеты, заключения и выводы сделаны нами на основании достоверной информации из источников открытого доступа;
- Заказчик заранее обязуется освободить Исполнителя от всякого рода расходов и материальной ответственности, происходящих из иска третьих лиц к Исполнителю, вследствие легального использования результатов настоящего исследования;
- заключение о стоимости, содержащиеся в отчете, относится к объекту оценки в целом. Любое соотнесение части стоимости с какой-либо частью объекта является неправомерным, если таковое не оговорено в отчете;
- Оценщики не принимают на себя ответственность за последующие изменения социальных, экономических, юридических, природных и иных условий, которые могут повлиять на стоимость объекта оценки;
- мнение оценщиков относительно стоимости объекта действительно только на дату оценки. Исполнитель не принимает на себя никакой ответственности за изменение социальных, экономических, физических факторов и изменения местного или федерального законодательства, которые могут произойти после этой даты, повлиять на рыночные факторы, и, таким образом, повлиять на рыночную стоимость объекта;
- результаты стоимости могут быть использованы в течение 6 месяцев от даты составления настоящего отчета;
- события и обстоятельства, которые произойдут после даты нашего отчета, со временем приведут к тому, что отчет устареет, и, соответственно, мы не возьмём на себя ни обязанность соблюдать интересы, ни ответственность за решения и действия, которые основаны на таком устаревшем отчете. Кроме того, мы не несем ответственность за обновление этого отчета с учетом событий и обстоятельств, которые появятся после этой даты;
- Отчет ограничивается объёмами, обозначенными в Задании на оценку;
- ни Оценщик, ни кто-либо из лиц, подписавших настоящее письмо и Отчет, ни другие лица, привлекавшиеся Оценщиком в процессе или в связи с подготовкой Отчета в качестве субподрядчиков, без их предварительного письменного согласия не могут привлекаться к даче свидетельских показаний и (или) к участию в судебных разбирательствах в связи с использованием Отчета, за исключением случаев, когда обязанность по даче свидетельских показаний и (или) участию в судебном процессе является обязательной в силу обстоятельств, прямо предусмотренных процессуальными нормами законодательства Российской Федерации.
- Отчет содержит профессиональное мнение Исполнителя относительно стоимости.

1.5. ПЕРЕЧЕНЬ ИСПОЛЬЗОВАННЫХ ПРИ ПРОВЕДЕНИИ ОЦЕНКИ ОБЪЕКТА ДАННЫХ

Проведение анализа и расчетов, прежде всего, основывалось на информации об объекте оценки, полученной от Заказчика и в ходе независимых исследований, проведенных Оценщиком. Предполагается, что информация, представленная Заказчиком или сторонними специалистами, является надежной и достоверной. Недостаток информации восполнялся сведениями из других источников, имеющейся базы данных Оценщика и собственным опытом Оценщика.

Выбор необходимой для анализа и расчетов информации проводился с привлечением следующих источников:

нормативные документы (полный перечень см. в разделе «Список использованной литературы»);

справочная литература (полный перечень см. в разделе «Список использованной литературы»);

методическая литература (полный перечень см. в разделе «Список использованной литературы»);

Internet-ресурсы (ссылки на сайты см. по тексту Отчета).

1.6. ПЕРЕЧЕНЬ ДОКУМЕНТОВ ИСПОЛЬЗУЕМЫХ ОЦЕНЩИКОМ И УСТАНАВЛИВАЮЩИХ КОЛИЧЕСТВЕННЫЕ И КАЧЕСТВЕННЫЕ ХАРАКТЕРИСТИКИ ОБЪЕКТА ОЦЕНКИ

На оцениваемый объект представлены копии следующих документов:

- Свидетельство о государственной регистрации права на земельный участок, площадью 38000 кв.м. 50 АД№ 514933,
- Свидетельство о государственной регистрации права на земельный участок участок площадью 13500 кв.м. 50 АД№ 514934

1.7. ПРИМЕНЯЕМЫЕ СТАНДАРТЫ ОЦЕНОЧНОЙ ДЕЯТЕЛЬНОСТИ И ОБОСНОВАНИЕ ИХ ПРИМЕНЕНИЯ

При проведении данной оценки использовались нормативные документы и федеральные стандарты оценочной деятельности, а также стандарты оценочной деятельности установленные саморегулируемой организацией (СРО), членом которой является Оценщик, подготовивший отчет – стандарты РОО.

Федеральный закон Российской Федерации от 29 июля 1998 г., №135-ФЗ «Об оценочной деятельности в Российской Федерации» в редакции Федерального закона Российской Федерации № 312-ФЗ от 03.08.2018;

Федеральный стандарт оценки «Общие понятия оценки, подходы и требования к проведению оценки (ФСО №1) (утв. приказом Минэкономразвития РФ от 20 мая 2015 г. № 297);

Федеральный стандарт оценки «Цель оценки и виды стоимости» (ФСО № 2)

(утв. приказом Минэкономразвития РФ от 20 мая 2015 г. № 298);

Федеральный стандарт оценки "Требования к отчету об оценке (ФСО N 3)" (утв. приказом Министерства экономического развития РФ от 20 мая 2015 г. N 299)

Федеральный стандарт оценки «Оценка недвижимости» (ФСО № 7) (утв. приказом Минэкономразвития РФ от 25 сентября 2014 года N 611)

Федеральный стандарт оценки «Определение инвестиционной стоимости» (ФСО N 13) (утв. приказом Минэкономразвития РФ от 17 ноября 2016 N 722)

ССО РОО 1-01-2015. Общие понятия оценки, подходы и требования к проведению оценки (Текст стандарта является идентичным ФСО № 1).

ССО РОО 1-02-2015. Цель оценки и виды стоимости (Текст стандарта является идентичным ФСО № 2).

ССО РОО 1-03-2015. Требования к отчету об оценке (Текст стандарта является идентичным ФСО № 3).

ССО РОО 1-04-2015. Определение кадастровой стоимости объектов недвижимости (Текст стандарта является идентичным ФСО № 4).

ССО РОО 1-05-2015. Виды экспертизы, порядок ее проведения, требования к экспертному заключению и порядку его утверждения (Текст стандарта является идентичным ФСО № 5).

ССО РОО 1-06-2015. Требования к уровню знаний эксперта саморегулируемой организации оценщиков (Текст стандарта является идентичным ФСО № 6).

ССО РОО 1-07-2015. Оценка недвижимости (Текст стандарта является идентичным ФСО № 7).

ССО РОО 1-08-2015. Оценка бизнеса (Текст стандарта является идентичным ФСО № 8).

ССО РОО 1-09-2015. Оценка для целей залога (Текст стандарта является идентичным ФСО № 9).

ССО РОО 1-10-2015. Оценка стоимости машин и оборудования (Текст стандарта является идентичным ФСО № 10).

ССО РОО 1-11-2015. Оценка нематериальных активов и интеллектуальной собственности (Текст стандарта является идентичным ФСО № 11).

СНМД РОО 04-010-2015. Методические рекомендации по применению метода экономического замещения активов.

СНМД РОО 04-020-2015. Методические рекомендации по применению премий и скидок за наличие или отсутствие элементов контроля при оценке пакетов акций и долей участия в уставных капиталах компаний.

СНМД РОО 04-030-2015. Методические рекомендации по оценке стоимости нематериальных активов и интеллектуальной собственности.

СНМД РОО 04-060-2015. Методические рекомендации по оценке стоимости услуг (работ) по устранению повреждений объектов жилой недвижимости.

СНМД РОО 04-070-2015. Методические рекомендации по согласованию результатов, полученных разными подходами.

СНМД РОО 04-080-2015. Методические рекомендации по применению метода дисконтирования денежных потоков при оценке недвижимости.

СНМД РОО 04-090-2015. Методические рекомендации по раскрытию неопределенности результатов оценки.

СНМД РОО 04-301-2015. Методические рекомендации по экспертизе отчетов об оценке (Требования к экспертному заключению).

СНМД РОО 04-101-2015. Методические рекомендации по оценке стоимости интересов (прав) аренды. (Текст является идентичным ССО РОО 2-06-2010.Оценка стоимости интересов (прав) аренды).

СНМД РОО 04-102-2015. Методические рекомендации по оценке стоимости движимого имущества. (Текст является идентичным ССО РОО 2-09-2010.Оценка стоимости движимого имущества).

СНМД РОО 04-103-2015. Методические рекомендации «Оценка при наличии опасных и токсичных веществ» (Текст является идентичным ССО РОО 2-11-2010.Оценка при наличии опасных и токсичных веществ)

СНМД РОО 04-104-2015. Методические рекомендации «Анализ дисконтированного денежного потока (ДДП) для целей рыночных оценок и инвестиционных анализов» (Текст является идентичным ССО РОО 2-13-2010.Анализ дисконтированного денежного потока (ДДП) для целей рыночных оценок и инвестиционных анализов).

СНМД РОО 04-105-2015. Методические рекомендации по оценке стоимости сельскохозяйственного имущества (Текст является идентичным ССО РОО 2-14-2010.Оценка стоимости сельскохозяйственного имущества).

СНМД РОО 04-106-2015. Методические рекомендации по оценке стоимости связанного с торговлей имущества (Текст является идентичным ССО РОО 2-16-2010.Оценка стоимости связанного с торговлей имущества).

СНМД РОО 04-107-2015. Методические рекомендации по оценке стоимости объектов имущества в добывающих отраслях (Текст является идентичным ССО РОО 2-18-2010.Оценка стоимости объектов имущества в добывающих отраслях).

СНМД РОО 04-108-2015. Методические рекомендации по оценке стоимости объектов исторического имущества (Текст является идентичным ССО РОО 2-19-2010.Оценка стоимости объектов исторического имущества).

МЕЖДУНАРОДНЫЙ СТАНДАРТ ФИНАНСОВОЙ ОТЧЕТНОСТИ (IFRS) 13 "ОЦЕНКА СПРАВЕДЛИВОЙ СТОИМОСТИ (ред. от 27.06.2016) (введен в действие на территории Российской Федерации Приказом Минфина России от 28.12.2015 N 217н)

Международный стандарт финансовой отчетности (IAS) 17 «Аренда»

Международный стандарт финансовой отчетности (IAS) 40 «Инвестиционное имущество»

ПРАВИЛА определения стоимости чистых активов Закрытого паевого инвестиционного фонда

1.8. ПРОЦЕСС ОЦЕНКИ

Процесс оценки начинается с общего осмотра местоположения объекта, описания помещения, его состояния, а также выделения особенностей оцениваемого объекта. Далее проводится анализ соответствующего сегмента рынка недвижимости и заключение о варианте наилучшего и наиболее эффективного использования.

Следующий этап оценки – определение стоимости. Определение стоимости осуществляется с учетом всех факторов, существенно влияющих как на рынок недвижимости в целом, так и на ценность рассматриваемого объекта недвижимости. При определении стоимости обычно используют три основных подхода:

- сравнительный подход;
- доходный подход;
- затратный подход.

Каждый из этих подходов приводит к получению различных ценовых значений объектов недвижимости.

Заключительным этапом процесса оценки является сравнение результатов, полученных с помощью указанных подходов, и сведение итоговых оценок к единой стоимости объекта с учетом слабых и сильных сторон каждого подхода. Таким образом, устанавливается окончательная оценка рыночной стоимости объекта недвижимости.

1.9. ФОРМА ОТЧЕТА

Отчет составлен в форме, соответствующей требованиям Закона «Об оценочной деятельности в Российской Федерации» №135-ФЗ от 29.07.1998 г. в редакции Федерального закона Российской Федерации № 312-ФЗ от 03.08.2018;, Федеральных стандартов оценки (ФСО №№1,2,3) от 20.05.2015 г., Стандартов общероссийской общественной организации «Российское общество оценщиков».

2. ОПИСАНИЕ ОЦЕНИВАЕМОГО ОБЪЕКТА

2.1. ИМУЩЕСТВЕННЫЕ ПРАВА

На основании представленных документов, собственником оцениваемого объекта являются владельцы закрытого паевого инвестиционного фонда рентного недвижимости «Красногорье» под управлением Общества с ограниченной ответственностью «Управляющая компания «Прагма Капитал», данные о которых устанавливаются на основании данных лицевых счетов владельцев инвестиционных паев в реестре владельцев инвестиционных паев и счетов депо владельцев инвестиционных паев.

Оценка проводится при условии отсутствия, каких либо ограничений, не указанных в представленных документах, и неизменности разрешенного использования.

ЗАО ИКФ «КонС» не проводило юридической экспертизы прав собственности и аудиторской проверки представленных данных об объекте оценки.

2.2. ОПИСАНИЕ ОЦЕНИВАЕМОГО ОБЪЕКТА

Таблица 1

Земельный участок 1

Местоположение	Россия, Московская обл. Подольский р-он, Лаговское с/п., вблизи д.Большое Толбино.
Вид права, собственник	Право собственности принадлежит владельцам закрытого паевого инвестиционного фонда рентного недвижимости «Красногорье» под управлением Общества с ограниченной ответственностью «Управляющая компания «Прагма Капитал»
Категория земель, разрешенное использование	Категория земель: «земли поселений» с разрешенным использованием для индивидуального жилищного строительства и размещения рекреационной зоны.
Общая площадь, кв.м.	38 000
Кадастровый номер:	50:49:0010301:0956
Кадастровая стоимость	67 261 520,00
Документы, устанавливающие количественные и качественные характеристики объекта (Кадастровая выписка о земельном участке (дата и номер))	Документ не предоставлен
Информация о текущем использовании Объекта оценки	Для индивидуального жилищного строительства и размещения рекреационной зоны
Информация о предполагаемом использовании Объекта оценки	Для индивидуального жилищного строительства и размещения рекреационной зоны
Форма участка, состав	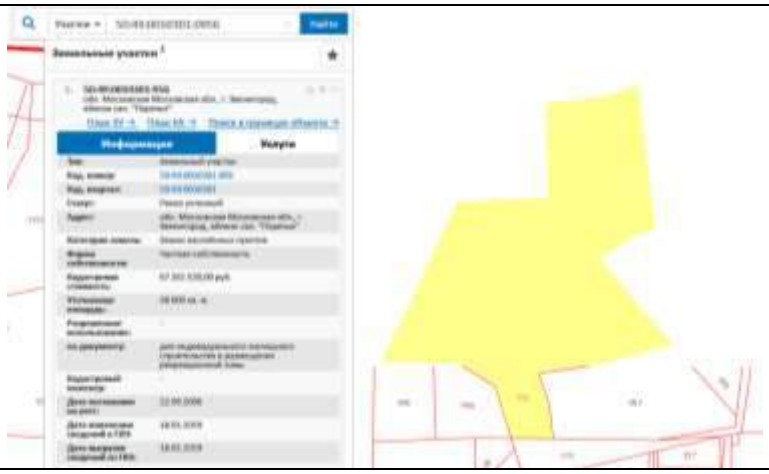
Рельеф	Ровный
Наличие коммуникаций	Отсутствуют
Инфраструктура	Не развита
Физический износ	Отсутствует
Устаревания	Отсутствуют
Балансовая стоимость	Нет данных

Наличие обременений	Доверительное управление, о чем в Едином государственном реестре прав на недвижимое имущество сделана запись №50-50-98/066/2012-064 от 10 декабря 2012 года
Осмотр	Не произведен заказчиком не был предоставлен доступ. Все количественные и качественные характеристики были записаны со слов заказчика, а так же правоустанавливающих документов.
Земельный участок 2	
Местоположение	Россия, Московская обл. Подольский р-он, Лаговское с/п., вблизи д.Большое Толбино.
Вид права, собственник	Право собственности принадлежит владельцам закрытого паевого инвестиционного фонда рентного недвижимости «Красногорье» под управлением Общества с ограниченной ответственностью «Управляющая компания «Прагма Капитал»
Категория земель, разрешенное использование	Категория земель: «земли поселений» с разрешенным использованием для индивидуального жилищного строительства и размещения рекреационной зоны.
Общая площадь, кв.м.	13500
Кадастровый номер:	50:49:0010301:0958
Кадастровая стоимость	27 294 705,00
Документы, устанавливающие количественные и качественные характеристики объекта (Кадастровая выписка о земельном участке (дата и номер))	Документ не предоставлен
Информация о текущем использовании Объекта оценки	Для индивидуального жилищного строительства и размещения рекреационной зоны
Информация о предполагаемом использовании Объекта оценки	Для индивидуального жилищного строительства и размещения рекреационной зоны

Форма участка, состав	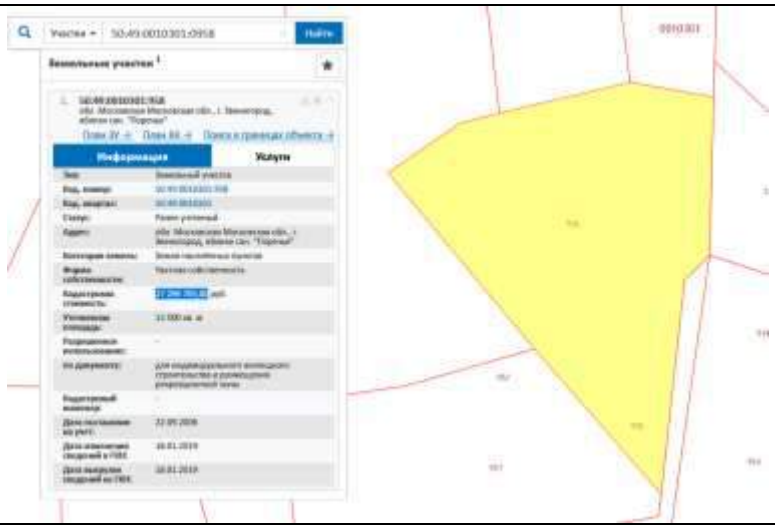
Рельеф	Ровный
Наличие коммуникаций	Отсутствуют
Инфраструктура	Не развита
Физический износ	Отсутствует
Устаревания	Отсутствуют
Балансовая стоимость	Нет данных
Наличие обременений	Доверительное управление, о чем в Едином государственном реестре прав на недвижимое имущество сделана запись №50-50-98/066/2012-065 от 10 декабря 2012 года
Осмотр	Не произведен заказчиком не был предоставлен доступ. Все количественные и качественные характеристики были записаны со слов заказчика, а так же правоустанавливающих документов.

Описание объекта оценки

План объекта оценки и соседнего участка представлен на рисунке:

Участок расположен рядом с санаторием Поречье Одинцовского района в 30 км от МКАД Подъезд к участкам возможен как по Рублевскому шоссе (до деревни

Дунино), так и по шоссе А 107 (бетонка) через деревню Сальково. Оба подъезда асфальтированы.

Участки, являются частью лесного массива (ДКР), расположены на правом высоком берегу Москвы-реки. Участки имеют активный рельеф с перепадом высот, благодаря которому открывается исключительный по красоте вид на долину реки, заречные дали, на г.Звенигород.

Ближайшее окружение:

- ✓ Санаторий «Поречье»,
- ✓ Элитарная коттеджная застройка,
- ✓ Часовня Архангела Михаила в Дунино,
- ✓ Музей Усадьба Пришвина М.М.,
- ✓ Святой Источник Крестителя Господня Иоанна с Купелью.

Расчет стоимости проводится при условии – разрешенное использование земель не изменяется.

По границе участка сделан проект подведения коммуникаций.

В соответствии с представленными документами на объекте оценки можно разместить 6 участков средней площадью 80 соток, работы по межеванию отдельных участков не проведены:

АНАЛИЗ МЕСТОПОЛОЖЕНИЯ ОБЪЕКТА ОЦЕНКИ

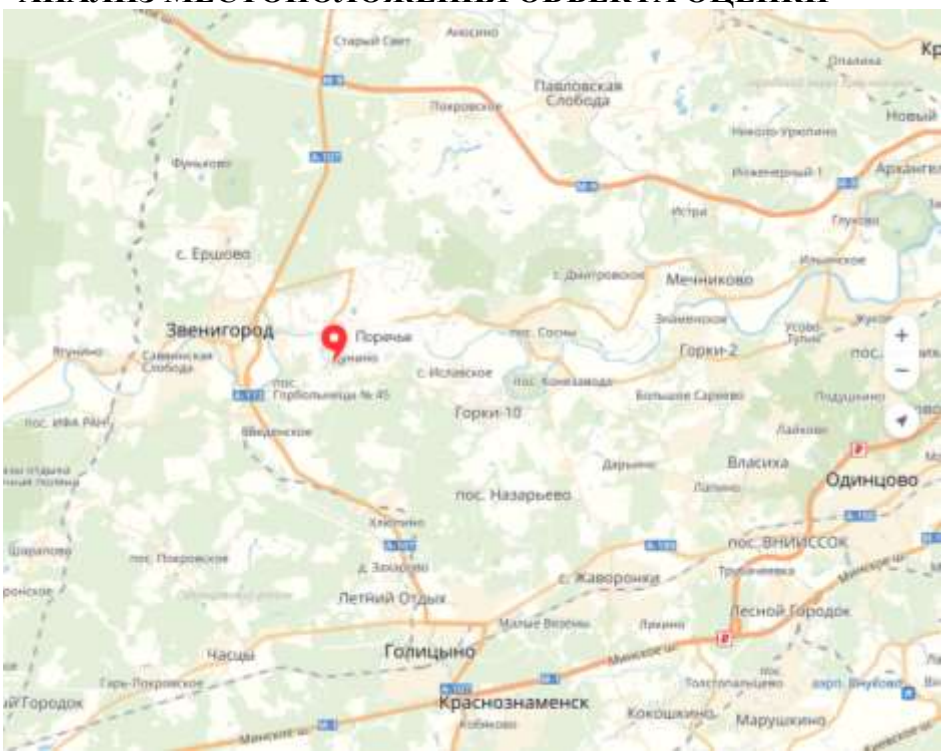

Московская область - субъект Российской Федерации, входит в состав Центрального федерального округа. Административный центр Московской области не определѐн, фактически - город Москва, часть органов государственной власти расположена в Красногорске. Область расположена в центральной части Восточно-Европейской равнины в бассейне рек Волги, Оки, Клязьмы, Москвы. Граничит на северо-западе и севере с Тверской областью, на северо-востоке и востоке - с Владимирской, на юго-востоке - с Рязанской, на юге - с Тульской, на юго-западе - с Калужской, на западе - со Смоленской, в центре - с городом федерального значения Москвой. Также существует небольшой северный участок границы с Ярославской областью. Московская область образована 14 января 1929 года. Исторически области предшествовала Московская губерния, образованная в 1708 году. Регион был частью Центрально-Промышленной области, образованной в ходе укрупнения единиц административного-территориального деления РСФСР, а 3 июня 1929 года она была переименована в Московскую область. Административно область состоит из 29 районов, 32 городов областного подчинения, 2 посѐлков городского типа областного подчинения и 5 закрытых административно- территориальных образований. Своѐ название область получила по городу Москве, который, однако, является отдельным субъектом Российской Федерации и в состав области не входит. Органы государственной власти Московской области размещаются на территории города Москвы и Московской области в 2007 году сдан в эксплуатацию Дом Правительства Московской области, расположенный на территории городского поселения Красногорск Красногорского района, в 350 м от МКАД, и большинство органов исполнительной власти было перемещено туда. Московская область находится в Центральном федеральном округе Российской Федерации, в центральной части Восточно-Европейской (Русской) равнины, в бассейне рек Волги, Оки, Клязьмы, Москвы. Область протянулась с севера на юг на 310 км, с запада на восток — на 340 км

Карта Московской области:

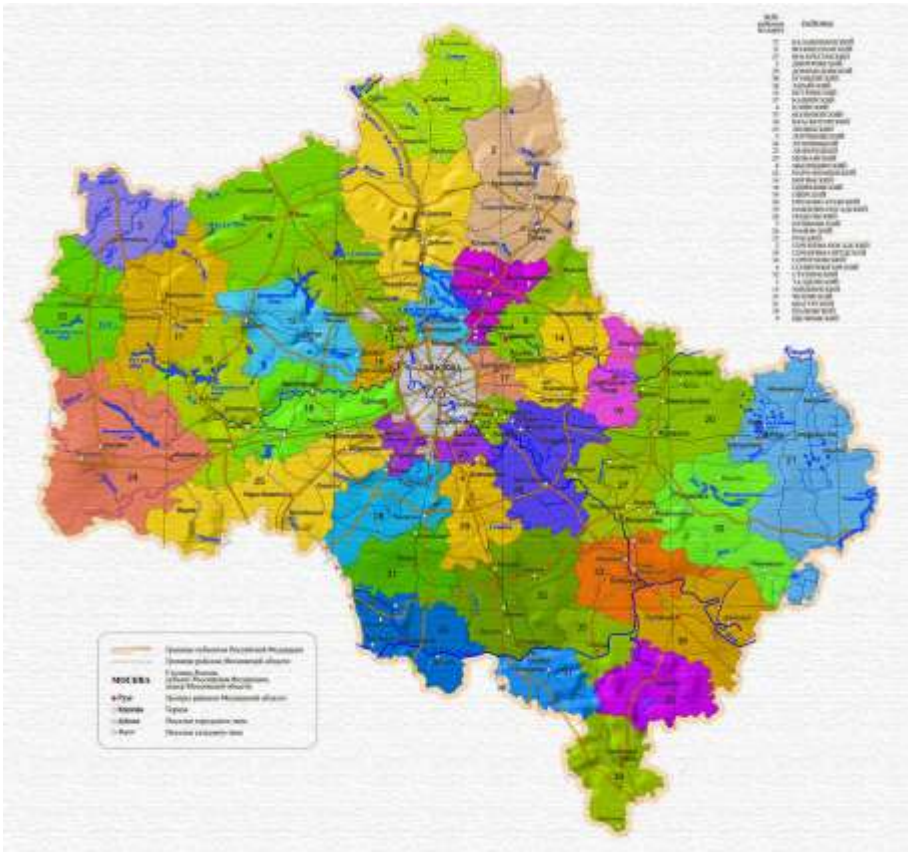

Звени́город — город (с 1781) в России, областного подчинения Московской области; населённый пункт муниципального образования «Городской округ Звенигород». Носит почётное звание «Населённый пункт воинской доблести». Население — 21 948[1] чел. (2017).

Город расположен на берегах реки Москвы, в 30 км к западу от Москвы, на Клинско-Дмитровской грядеСмоленско-Московской возвышенности.

Городской округ Звенигород со всех сторон окружён территорией Одинцовского муниципального района и граничит со следующими поселениями в его составе:

с сельским поселением Ершовское (на западе и севере);

с сельским поселением Успенское (на востоке);

с сельским поселением Захаровское (на юге);

с сельским поселением Никольское (на юго-западе).

В настоящее время Звенигород и его окрестности стали популярным курортно-пансионатным регионом среднерусской полосы.

Площадь территории городского округа — 4810 га.

По территории города протекает река Москва и её притоки. Также в Звенигороде расположен природный заказник «Долина реки Сторожки». Живописные окрестности Звенигорода получили прозвище «Русской Швейцарии».

Численность населения						
1761	1790	1793	1802	1827	1856[14]	1859[14]
13 514	↘12 567	↘1903	↗2264	↗9037	↘2460	↘1700
1871	1897[14]	1926[14]	1931[14]	1939[14]	1959[15]	1965
↗11 999	↘2400	↗3100	↗3700	↗6300	↗8842	↗25 791
1970[14]	1979[17]	1989[18]	1992[14]	1996[14]	1998[14]	2000[14]
↘10 553	↗12 383	↗15 605	↘15 500	↘15 000	↘14 500	↘14 000
2001[14]	2002	2003[14]	2005[14]	2006[14]	2007[14]	2008[14]
↘13 700	↗17 339	↘12 200	↗13 700	↘13 400	↘13 100	↘12 900
2009[19]	2010[20]	2011[14]	2012[21]	2013[22]	2014[23]	2015[24]
↘12 731	↗16 395	↗16 400	↗16 850	↗17 270	↗18 183	↗19 384
2016[25]	2017[1]					
↗20 802	↗21 948					

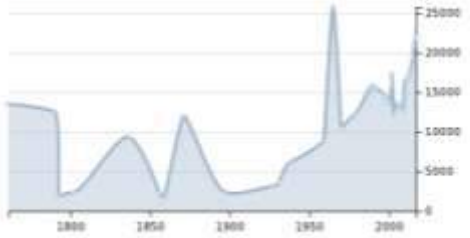

В январе 2003 года мэром города был избран Леонид Ставицкий. Его кандидатуру поддержали более половины избирателей. В 2007 году он был переизбран на второй срок, за Ставицкого проголосовали более 80 % избирателей. В марте 2011 года Ставицкий, выдвинутый областным отделением партии «Единая Россия», был переизбран на третий срок. Он набрал 58 % голосов (3693 человек).

В Звенигороде — производство канцелярских изделий[источник не указан 689 дней]. Пищевая промышленность[источник не указан 689 дней]. Филиал Одинцовского ПАТП ГУП МО «Мострансавто». В окрестностях города — многочисленные санатории и дома отдыха, биостанция МГУ. Развит туризм.

В город проходит одноколейная железнодорожная ветка от станцииГолицыно — ответвление Смоленского (Белорусского) направления Московской железной дороги. Железнодорожная станция Звенигород является конечной. Она расположена на южной окраине города, в 3,5 км от исторического центра, на другом берегу Москвы-реки. Станция связана с центром города автобусным маршрутом по проходящему рядом Московскому

малому кольцу А107. Работают прямые поезда с Белорусского вокзала, время движения от вокзала около 1 часа 20 минут.

Также на западной окраине города проходит Большое кольцо МЖД, три остановочных пункта на границе города — пл. 192 км (мкр. Шихово), пл. 190 км(Саввинская Слобода) и пл. Дюдьково (мкр. Дютьково). Работают 3 пары электропоездов в сутки по Большому кольцу — в сторону Манихино / Поварово на север, в сторону Кубинки / Бекасово на юг.

Звенигород расположен примерно на равном расстоянии от федеральных автомобильных трасс М1 и М9. Через город проходит Малое Московское Кольцо А107, связывающее город с этими трассами у города Голицыно и деревни Петровское соответственно.

10 ноября 2017 года открыто движение по участку ЦКАД А113 в обход Звенигорода, который выведет транзитные потоки из города, а также поспособствует улучшению экологического состояния города и сохранению его обширного культурного наследия.

Звенигород и его пригороды имеют разветвлённую маршрутную сеть, обслуживаемую Звенигородским филиалом Одинцовского ПАТП и Рузским ПАТП ГУП «Мострансавто» и коммерческими перевозчиками.

Городские маршруты:

№ 10 «Кв-л Маяковского-Верхний Посад(Дом престарелых)»(через ул. Пролетарская, Московская(туда)/В. Фабричного(обратно), Новая, Калинина(туда)/Садовая(обратно), пр-д Ветеранов. Также имеется версия, следующая далее по Луцинскому ш. до пансионата «Солнечный»;

№ 11 «Ст. Звенигород-кв-л Маяковского»(через ул. Игнатьевская,Московская(туда)/В. Фабричного(обратно), Пролетарская);

№ 13 «Сан. Поречье-кв-л Маяковского»(через Поречье, пос. Горбольницы № 45, ул. Игнатьевская, ул. Московская(туда)/ул. В. Фабричного(обратно), ул. Пролетарская);

№ 14(м/т) «Ст. Звенигород-Верхний Посад(Дом престарелых)»(через ул. Игнатьевская, далее аналогично трассе маршрута № 10);

№ 15(м/т) «Ст. Звенигород-Супонево»(до кв-ла Маяковского аналогично маршрутам № 10, 11, 13, далее по Нахабинскому ш.);

№ 16(м/т) «Ст. Звенигород-кв-л Маяковского»(отличается от маршрута № 11 заездом в мкр. Южный(МК).

Пригородные маршруты:

№ 22 «Ершово-кв-л Маяковского-ст. Звенигород-ст. Голицыно»(через ул. Пролетарская, В. Фабричного(туда)/Московская(обратно), Игнатьевская, далее по дороге А-107. Социальные версии следуют только от кв-ла Маяковского. Имеются рейсы с заездом в Кобяково;

№ 23 «Ст. Звенигород-Андреевское/Дяденьково»(через Игнатьевская ул., Московская(туда)/В. Фабричного(обратно), Ратехинское шоссе, Саввинскую слободу, Каринское). Есть рейсы до Иваньево(через Ягунино) и Колюбакино(через Ягунино, Каринское, п-т «Голубая речка», Локотня), а также экспрессная версия до п/л «Звёздочка»;

№ 24 «Ст. Звенигород-пос. сан. им. Герцена»(через м-рн МК, Шихово, Луцино, Аниково, Гигирево, Троицкое, Власово). Бывают укороченные рейсы;

№ 25 «Ст. Звенигород-кв-л Маяковского-Ершово-Фуньково/Сурмино»;

№ 28 «Ст. Звенигород-пос. сан. им. Герцена»(до Шихово аналогично № 24, далее через: Ястребки, Шарапово, Пронское, Никольское, Старый Городок, Кубинку, Чапаевку, Новый городок). Есть версии от санатория Герцена до Старого Городка(без льгот), Никольской больницы, Троицкого, Шарапова.

№ 50 «Кв-л Маяковского-ст. Одинцово»(до Б. Вязём по трассе маршрута № 22(А-107), далее по Можайскому ш.(А-100), через М. Вязёмы, Жаворонки, Перхушково, Юдино, Дубки, Акулово);

№ 51 «Ст. Звенигород-Хотяжи»(через Ягунино, Каринское, п-т «Голубая речка», Локотня);

№ 1054 «Кв-л Маяковского-ст. Одинцово»(через Козино, Николину Гору, Успенское, Лапино, ст. Перхушково, далее аналогично маршруту № 50).

Звенигород связан с Москвой следующими маршрутами:

№ 452(социальный) «Ершово-Кв-л Маяковского-ст. м. Кунцевская»(через: Козино, Николину Гору, Маслово, Уборы, Ильинское, Жуковку, Барвиху, Раздоры, в Москве-через Рублёвское ш.);

№ 455 «Руза(автостанция)-ст. м. Тушинская»(посадка в сторону Москвы на ост. «Украинская ул.», в сторону Рузы-на остановке «Кинотеатр»)(по дороге А-107 и трассе М9, далее по Ильинскому и Волоколамскому ш.);

№ 881 «Кв-л Маяковского-ст. м. Строгино»(по дороге А-107 и трассе М-9, в Москве-через ул. Маршала Прошлякова, Твардовского, Кулакова, Строгинскому б-ру(с разворотом у восточного вестибюля станции метро «Строгино»).

Звенигородская центральная городская больница им. А. П. Чехова — многопрофильное лечебное учреждение.

Здание поликлиники при центральной городской больнице начали строить ещё в 1984 году, а закончили только в 2003. Однако некачественно выстроенное здание очень скоро потребовало капитального ремонта. Весной 2011 года, после капитального ремонта, Звенигородская поликлиника заново открыта.

Работает Звенигородский филиал Московского областного фонда обязательного медицинского страхования.

Недалеко от Звенигорода расположено несколько санаториев и пансионатов. Два из них носят имя города: это санаторий "Звенигород" мэрии Москвы, разместившийся в исторической усадьбе "Введенское" (общетерапевтический профиль), и построенный в 1986 г. также близ Введенского санаторий "Звенигород" Первого МГМУ им. И.М. Сеченова (лечение заболеваний сердечно-сосудистой, дыхательной, нервной, мочеполовой систем, опорно-двигательного аппарата, органов пищеварения, реабилитация после травм, бальнеотерапия и др.)

2.3. АНАЛИЗ РЫНКА ОБЪЕКТА ОЦЕНКИ И ОБОСНОВАНИЕ ЗНАЧЕНИЙ (ДИАПАЗОНОВ ЗНАЧЕНИЙ) ЦЕНООБРАЗУЮЩИХ ФАКТОРОВ

Экономический обзор

Картина деловой активности. Ноябрь 2019 года

Экономическая активность

В октябре 2019 года рост экономики, по оценке Минэкономразвития России, ускорился до 2,2 % г/г (после 1,9 % г/г и 1,6 % г/г в сентябре и августе соответственно)1. Темп роста ВВП с начала текущего года оценивается на уровне 1,3 % г/г. Ускорение экономического роста, о котором свидетельствуют оперативные данные за октябрь, оказалось несколько выше ожиданий Минэкономразвития России. При этом такая динамика носит во многом «компенсационный» характер после слабых результатов 1П19 и в текущих условиях не может рассматриваться как устойчивая.

Рис. 1. Рост ВВП в октябре продолжил ускорение...

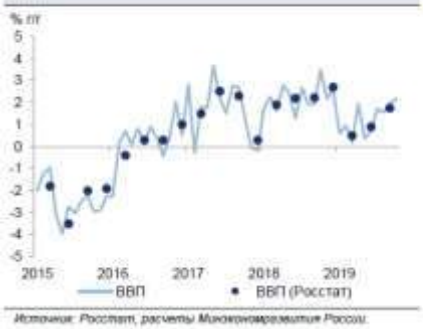

Источник: Росстат, расчеты Минэкономразвития России

Рис. 2. ... на фоне увеличения вклада строительства и торговли

Источник: Росстат, расчеты Минэкономразвития России

Промышленное производство2 и сельское хозяйство продолжают вносить значимый вклад в рост ВВП (соответственно 0,5 п.п. и 0,2 п.п. в октябре)**.** Рост промышленного производства в октябре составил 2,6 % г/г после 3,0 % г/г в сентябре. Снижение темпов роста произошло за счет замедления роста выпуска в добывающем комплексе, в то время как в обрабатывающих отраслях наблюдалось улучшение годовой динамики. Темп роста в сельском хозяйстве незначительно замедлился до 5,2 % г/г в октябре (после 5,6 % г/г в сентябре), сохраняясь при этом на высоком уровне на фоне благоприятных агроклиматических условий в этом году и увеличения посевных площадей отдельных культур (подробнее см. врезку «О ситуации в сельском хозяйстве»).

Рис. 3. Рост оборота розничной торговли ускорился до уровней мая–июня

Источник: Росстат, расчеты Минэкономразвития России

Рис. 4. Рост объёма строительных работ незначительно ускорился

Источник: Росстат, расчеты Минэкономразвития России

[1] Месячные темпы роста ВВП в 3 квартале были скорректированы с учетом предварительных данных Росстата.
[2] Оценки Минэкономразвития России текущей ситуации в промышленности приведены в обзоре «О динамике промышленного производства. Ноябрь 2019 года».

Ускорение роста ВВП в октябре по сравнению с 3кв19 произошло за счет увеличения вклада таких отраслей, как торговля и строительство (до 0,7 п.п. и 0,1 п.п. соответственно). После замедления в течение последних трех месяцев рост оборота розничной торговли ускорился до уровней мая–июня и составил в октябре 2019 г. 1,6 % г/г после 0,7 % г/г в сентябре. Увеличение темпов роста наблюдалось в сегментах как продовольственных, так и непродовольственных товаров. При этом, несмотря на ускорение, рост розничного товарооборота остается достаточно сдержанным. Объём строительных работ в октябре незначительно ускорил рост (до 1,0 % г/г после 0,8 % г/г в сентябре и 0,2 % г/г в среднем за январь–август).

Вместе с тем грузооборот транспорта в октябре вновь начал снижаться (-0,2 % г/г) после нулевой динамики в сентябре. В ближайшие месяцы также будет исчерпан положительный эффект на темпы экономического роста от высокого урожая текущего года. Кроме того, продолжилось ухудшение индекса PMI обрабатывающей промышленности, что может свидетельствовать о рисках замедления роста выпуска в данной отрасли.

Рынок труда и доходы

Уровень безработицы с исключением сезонности в октябре остался на сентябрьском уровне –4,6 % SA от рабочей силы. Численность занятых с исключением сезонного фактора после сентябрьского снижения в октябре увеличилась на 166,7 тыс. человек (0,2 % м/м SA). Численность безработных с исключением сезонности снизилась на 24,6 тыс. человек (-0,7 % м/м SA). Совокупная численность рабочей силы с исключением сезонного фактора увеличилась на 142,2 тыс. человек (0,2 % м/м SA), при этом в годовом выражении снижение продолжилось с замедлением до -0,7 % г/г (после соответственно -1,3 % г/г и -1,5 % г/г в сентябре и августе).

Рис. 5. Безработица в октябре осталась на сентябрьских уровнях – 4,6 % от рабочей силы

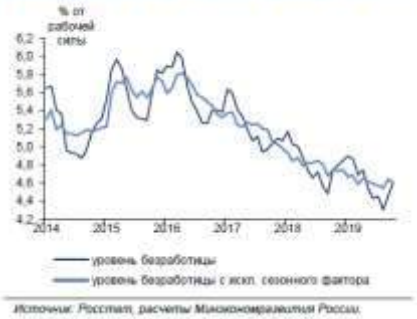

Источник: Росстат, расчеты Минэкономразвития России.

Рис. 6. Рост реальной заработной платы ускоряется на фоне снижения инфляции



Источник: Росстат, расчеты Минэкономразвития России.

В сентябре 2019 г., по данным Росстата, зафиксировано ускорение роста реальной заработной платы до 3,1 % г/г (2,4 % г/г в августе). По оценке Минэкономразвития России, увеличение темпов роста показателя в сентябре наблюдалось как в социальном, так и во внебюджетном секторе. Основной вклад в улучшение динамики показателя внесло замедление инфляции, в меньшей степени – ускорение роста заработных плат в номинальном выражении.

Инвестиции в основной капитал

Темпы роста инвестиций в основной капитал по полному кругу организаций сохраняются на низком уровне (0,8 % г/г в 3кв19 после 0,6 % г/г во 2кв19 и 0,5 % г/г в 1кв19). Вместе с тем номинальный темп роста инвестиций в основной капитал с начала года (~9 % г/г за январь–сентябрь 2019 года) существенно превышает номинальный темп роста ВВП за соответствующей период (5,8 % г/г, по оценке Минэкономразвития России), в результате чего ожидается некоторый рост доли инвестиций в ВВП по итогам текущего года.

Рис. 7. Темпы роста инвестиций в основной капитал в 3кв19 оставались низкими



Источник: Росстат, расчеты Минэкономразвития России.

Рис. 8.В 3кв19 продолжилось ухудшение динамики индекса PMI обрабатывающих отраслей

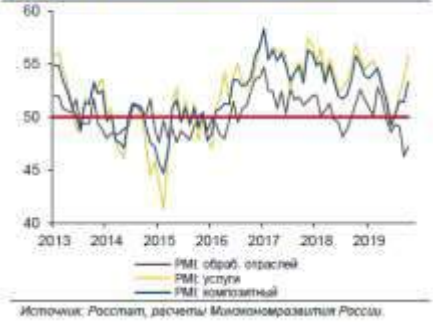

Источник: Росстат, расчеты Минэкономразвития России.

Врезка: О ситуации в сельском хозяйстве

Индекс производства продукции сельского хозяйства в годовом выражении в октябре незначительно замедлился – до 5,2 % г/г после 5,6 % г/г в сентябре. Основную роль

в сохранении высоких темпов выпуска сыграла положительная динамика в растениеводстве.

Так, валовый сбор зерновых и зернобобовых культур по состоянию на 1 ноября, по данным Росстата, составил 122,1 млн. тонн, что на 7,0 % выше уровня прошлого года и является вторым по величине в современной истории России после исторического максимума в 2017 году. По данным Минсельхоза России, по состоянию на 19 ноября ситуация со сбором продолжила улучшаться – 125,4 млн. тонн (8,5 % г/г).

Расширение посевных площадей подсолнечника (на 4,2 %) в совокупности с более высокой урожайностью культуры способствовали рекордному показателю намолота с 1990 года (13,9 млн. тонн). По данным Минсельхоза России, на 19 ноября сбор увеличился до 15,0 млн. тонн (24 % г/г).

Сбор сахарной свеклы (43,9 млн. тонн) также значительно превышает показатели прошлого года (на 24,1 %). При этом, по данным Минсельхоза России, на 19 ноября сбор составил 52,7 млн. тонн (28,2 % г/г).

По картофелю и овощам наблюдалась негативная динамика, обусловленная в основном снижением сбора в хозяйствах населения, учитывая их значительную долю в производстве данных культур. По состоянию на 1 ноября в хозяйствах всех категорий показатели сбора овощей и картофеля снизились на 0,9 % г/г и 1,6 % г/г соответственно. При этом по данным Минсельхоза России (без учета хозяйств населения), показатели сбора овощей и картофеля по состоянию на 19 ноября на 26,2% и 9,0 % превышали прошлогодние.

В секторе животноводства в октябре отмечалось снижение годовых темпов роста производства скота и птицы на убой (в живом весе) и производства яиц по сравнению с сентябрем – до 3,6 % г/г с 4,7 % г/г и до 0,3 % г/г с 1,1 % г/г соответственно. При этом рост производства молока продолжил ускоряться и составил 3,8 % г/г (3,1 % г/г месяцем ранее).

Объем валового сбора (млн. тонн)	на 1 ноября 2019 г	2018	2017	2010—2016
Зерновые и зернобобовые культуры	122,1	113,3	135,5	92,7
Сахарная свекла	43,9	42,1	51,9	39,7
Семена подсолнечника	13,9	12,8	10,5	8,7
Картофель	21,6	22,4	21,7	23,9
Овощи	12,6	13,7	13,6	12,7

Источник: Росстат

Рис.9. Сбор зерновых продолжает превышать показатели прошлого года

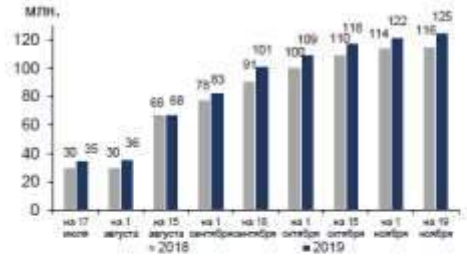

Источник: Росстат, Минсельхоз России, расчеты Минэкономразвития России.

Рис.10. Производство отдельных продуктов в животноводстве в октябре замедлилось

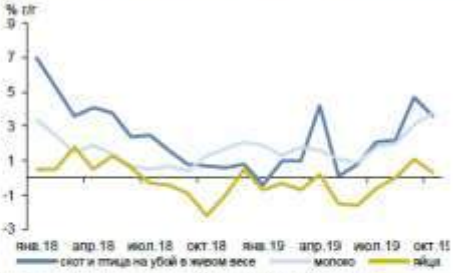

Источник: Росстат, расчеты Минэкономразвития России.

Таблица 1. Показатели деловой активности

в % к соотв. периоду предыдущего года	10 мес.	окт.19	3кв19	сен.19	2кв19	1кв19	2018	2017
ВВП	**1,3***	**2,2***	**1,7**	**1,9***	**0,9**	**0,5**	**2,3**	**1,6**
Сельское хозяйство	**3,8**	**5,2**	**5,1**	**5,6**	**1,2**	**1,1**	**-0,2**	**2,9**
Строительство	**0,4**	**1,0**	**0,5**	**0,8**	**0,1**	**0,2**	**5,3**	**1,2**
Розничная торговля	**1,5**	**1,6**	**0,8**	**0,7**	**1,6**	**1,9**	**2,8**	**1,3**
Грузооборот транспорта	**0,9**	**-0,2**	**-0,6**	**0,0**	**1,3**	**2,2**	**2,9**	**5,6**
Промышленное производство	**2,7**	**2,6**	**2,9**	**3,0**	**3,0**	**2,1**	**2,9**	**2,1**
Добыча полезных ископаемых	***3,4***	***0,9***	***2,9***	***2,5***	***3,3***	***4,7***	***4,1***	***2,1***
добыча угля	1,4	5,3	0,0	2,5	-0,1	3,1	4,2	3,7
добыча сырой нефти и природного газа	2,6	-0,7	1,3	0,6	3,1	4,5	2,8	0,4
добыча металлических руд	5,5	2,0	1,3	-1,3	5,3	10,9	4,6	3,5
добыча прочих полезных ископаемых	3,3	2,2	12,1	18,0	1,4	-3,5	4,0	15,6
Обрабатывающие производства	***2,4***	***3,7***	***2,9***	***3,2***	***2,4***	***1,3***	***2,6***	***2,5***
пищевая промышленность	2,9	4,9	3,3	6,0	0,7	4,0	4,4	1,5
легкая промышленность	-1,5	6,6	0,2	2,8	-4,6	-2,6	2,3	5,4
деревообработка	3,5	-0,2	1,3	2,2	3,1	7,3	11,7	3,9
производство кокса и нефтепродуктов	1,0	6,8	0,6	-0,7	-1,6	2,0	1,8	1,1
химический комплекс	5,2	8,1	6,2	6,4	5,1	3,3	3,3	5,8
производство прочей неметаллической минеральной продукции	5,2	2,6	2,2	3,6	5,8	8,4	4,4	11,2
металлургия	2,6	-0,5	2,1	3,5	3,9	2,6	1,6	0,8
машиностроение	-2,9	5,8	0,8	3,8	-4,6	-7,7	1,2	5,6
прочие производства	6,9	-2,1	10,0	6,4	6,7	6,9	1,4	-2,3
Обеспечение электроэнергией, газом и паром	***1,0***	***2,5***	***2,4***	***3,8***	***1,5***	***-1,5***	***1,6***	***-0,4***
Водоснабжение, водоотведение, утилизация отходов	***0,6***	***-6,7***	***1,3***	***-1,8***	***2,1***	***0,9***	***2,0***	***-2,1***

Источник: Росстат, расчеты Минэкономразвития России.

** Оценка Минэкономразвития России*

Таблица 2. Показатели рынка труда

	10 мес.	окт.19	3кв19	сен.19	2кв19	1кв19	2018	2017
Реальная заработная плата								
в % к соотв. периоду предыдущего года	-	-	3,0	3,1	2,6	1,3	8,5	2,9
в % к предыдущему периоду (SA)	-	-	1,2	0,2	1,4	1,0	-	-
Номинальная заработная плата								
в % к соотв. периоду предыдущего года	-	-	7,4	7,2	7,7	6,5	11,6	6,7
в % к предыдущему периоду (SA)	-	-	2,2	0,7	2,3	2,1	-	-
Реальные располагаемые доходы								
в % к соотв. периоду предыдущего года	-	-	3,0	-	-0,1	-2,5	0,1[3]	-0,5
в % к предыдущему периоду (SA)	-	-	0,9	-	0,6	0,3	-	-
Реальные денежные доходы								
в % к соотв. периоду предыдущего года	-	-	3,3	-	0,7	-1,4	1,1[3]	-0,7
в % к предыдущему периоду (SA)	-	-	1,4	-	1,2	0,3	-	-
Численность рабочей силы*								
в % к соотв. периоду предыдущего года	-1,2	-0,7	-1,2	-1,3	-1,3	-1,2	-0,1	-0,7
млн. чел. (SA)	75,3	75,3	75,2	75,2	75,3	75,5		
Численность занятых*								
в % к соотв. периоду предыдущего года	-1,0	-0,6	-1,0	-1,3	-1,1	-0,9	0,3	-0,3
млн. чел. (SA)	71,9	71,8	71,8	71,7	71,8	72,0		
Численность безработных*								
в % к соотв. периоду предыдущего года	-5,3	-3,7	-5,2	-1,8	-5,3	-6,0	-7,8	-6,5
млн. чел. (SA)	3,5	3,5	3,4	3,5	3,5	3,5		
Уровень занятости*								
в % к населению в возрасте 15 лет и старше (SA)	59,4	59,4	59,3	59,2	59,3	59,4		
Уровень безработицы**								
в % к рабочей силе /SA	4,6/4,6	4,6/4,6	4,4/4,6	4,5/4,6	4,6/4,6	4,8/4,6	4,8/-	5,2/-

** Данные за 2017 г. представлены по возрастной группе «15–72 года», за 2018 год – по возрастной группе «15 лет и старше».*

*** Данные за 2017–2019 гг. представлены по возрастной группе «15 лет и старше».*

Источник: Росстат, расчеты Минэкономразвития России.

О динамике промышленного производства. Ноябрь 2019 года

Рост промышленного производства в октябре замедлился до 2,6 % г/г после 3,0 % г/г месяцем ранее. Наибольший вклад в рост выпуска промышленности, как и в предыдущие месяцы, внесли обрабатывающие отрасли (2,0 п.п. в октябре), при этом вклад

добычи полезных ископаемых продолжил сокращаться (до 0,3 п.п.). В целом за первые 10 месяцев года индекс промышленного производства увеличился на 2,7 % г/г.

Рис. 1. Основной вклад в рост промышленного производства в октябре внесла обрабатывающая промышленность...

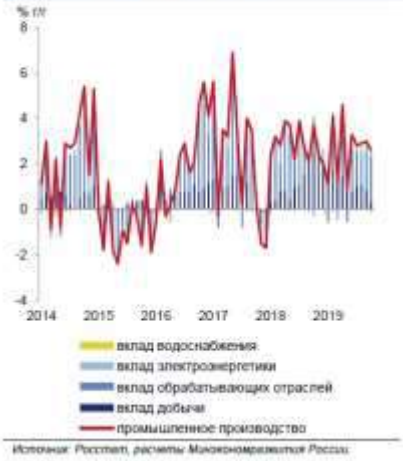

Источник: Росстат, расчеты Макроэкономика России

Рис. 2. ...на фоне улучшения динамики в нефтепереработке и машиностроении

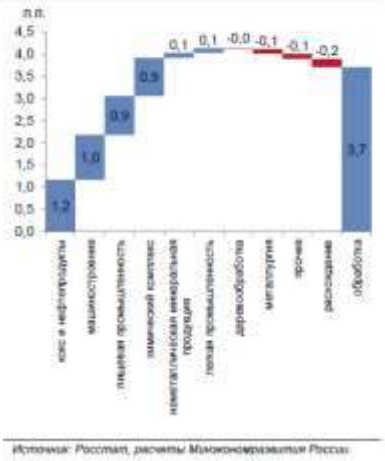

Источник: Росстат, расчеты Макроэкономика России

В обрабатывающем комплексе рост выпуска в октябре ускорился до 3,7 % г/г по сравнению с 3,2 % г/г в сентябре.

Основной вклад в улучшение динамики обрабатывающих отраслей внесло ускорение роста производства кокса и нефтепродуктов (+6,8 % г/г в октябре после -0,7 % г/г месяцем ранее). В частности, производство автомобильного бензина выросло на 7,0 % г/г, дизельного топлива – на 6,7 % г/г. Увеличение годовых темпов роста выпуска нефтеперерабатывающей отрасли в октябре носило компенсирующий характер после падения в летние месяцы и было связано с окончанием модернизации на ряде крупных заводов–производителей.

Вместе с тем стабильный положительный вклад в динамику обрабатывающей промышленности в октябре продолжили вносить отрасли, которые на протяжении последних лет оставались драйверами ее роста, – химический комплекс (+8,1 % г/г) и пищевая промышленность (+4,9 % г/г). Кроме того, в октябре продолжилось улучшение динамики выпуска машиностроительной продукции (+5,8 % г/г).

Календарный фактор в прошедшем месяце оказал нейтральное влияние на динамику обрабатывающей промышленности (в октябре как текущего, так и прошлого года было по 23 рабочих дня).

Рост добычи полезных ископаемых в октябре продолжил замедляться (до 0,9 % г/г после 2,5 % г/г месяцем ранее). В условиях сохранения действия соглашения ОПЕК+ снижение добычи сырой нефти (включая газовый конденсат) ускорилось до -1,2 % г/г в октябре после -0,1 % г/г месяцем ранее. Добыча естественного природного газа в октябре, как и в сентябре, сократилась на 4,1 % г/г на фоне более теплой, чем в прошлом году, погоды в европейской части России. Годовые темпы роста производства сжиженного природного газа продолжили снижение (до 21,4 % г/г в октябре) из-за исчерпания эффекта низкой базы прошлого года. Кроме того, на фоне сдержанной динамики выпуска в нефтегазовом комплексе наблюдается снижение темпов роста предоставления услуг в области добычи полезных ископаемых.

Таблица 1. Показатели промышленного производства

в % к соотв. периоду предыдущего года	окт.19	3кв19	сен.19	авг.19	июл.19	2кв19	1кв19	2018
Промышленное производство	2,6	2,9	3,0	2,9	2,8	3,0	2,1	2,9
Добыча полезных ископаемых	0,9	2,9	2,5	3,1	3,8	3,3	4,7	4,1
добыча угля	5,3	0,0	2,5	-1,0	-1,5	-0,1	3,1	4,2
добыча сырой нефти и природного газа	-0,7	1,3	0,6	2,2	0,5	3,1	4,5	2,8
добыча металлических руд	2,0	1,3	-1,3	3,5	1,9	5,3	10,9	4,6
добыча прочих полезных ископаемых	2,2	12,1	18,0	2,8	15,5	1,4	-3,5	4,0
Обрабатывающие производства	3,7	2,9	3,2	2,7	2,8	2,4	1,3	2,6
пищевая промышленность	4,9	3,3	6,0	0,9	3,7	0,7	4,0	4,4
легкая промышленность	6,6	0,2	2,8	-2,3	0,1	-4,7	-2,6	2,3
деревообработка	-0,2	1,3	2,2	1,5	-0,1	3,1	7,3	11,7
производство кокса и нефтепродуктов	6,8	0,8	-0,7	3,3	-0,5	-1,6	2,0	1,6
химический комплекс	8,1	6,2	6,4	7,0	5,0	5,1	3,3	3,3
производство прочей неметаллической минеральной продукции	2,6	2,2	3,0	0,0	3,3	5,8	8,4	4,4
металлургия	-0,5	2,1	3,5	1,7	1,2	3,9	2,0	1,6
машиностроение	5,8	0,8	3,8	-3,2	1,4	-4,6	-7,7	1,2
прочие производства	-2,1	10,0	8,4	13,7	9,8	6,7	6,9	1,4
Обеспечение электроэнергией, газом и паром	2,5	2,4	3,8	2,1	1,7	1,5	-1,5	1,6
Водоснабжение, водоотведение, утилизация отходов	-6,7	1,3	-1,8	4,1	1,6	2,1	0,9	2,0

Источник: Росстат, расчеты Минэкономразвития России.

Картина инфляции. Ноябрь 2019 года

В октябре 2019 г. продолжилось замедление годовой инфляции: рост потребительских цен в годовом выражении составил 3,75 % г/г после 3,99 % г/г месяцем ранее, что совпало с оценкой

Минэкономразвития России (см. «Картина инфляции. Октябрь 2019 года»). С исключением сезонного фактора рост цен незначительно ускорился – до 0,23 % м/м SA после 0,17 % м/м SA месяцем ранее.

В продовольственном сегменте дефляционная тенденция развернулась: цены выросли на 0,18 % м/м против снижения на 0,44 % м/м в сентябре при возобновлении роста цен на плодоовощную продукцию – по итогам месяца цены на нее выросли на 0,4 % м/м (-6,3 % и -10,1 % в сентябре и августе).

В условиях хорошего урожая текущего года, снижение цен за июнь-октябрь составило около 22 % (16 % в среднем за последние 7 лет за соответствующие периоды). Темпы роста цен на продовольственные товары за исключением плодоовощной продукции замедлились до 0,15 % м/м с 0,22 % м/м в сентябре (с исключением сезонного фактора – до 0,11 % м/м SA после 0,16 % м/м SA соответственно). В результате продовольственная инфляция за годовой период снизилась до 4,21 % г/г (4,60 % г/г в сентябре).

Рост цен на непродовольственные товары в октябре незначительно ускорился – до 0,31 % м/м после 0,2 % м/м в апреле–сентябре (с исключением сезонного фактора – до 0,21 % м/м SA после 0,16 м/м SA в сентябре), что было обусловлено ускорением роста цен на меха и меховые изделия, продукцию химической промышленности, а также легковые автомобили. В годовом выражении инфляция в сегменте непродовольственных товаров продолжила замедление – до 3,21 % г/г после 3,35 % г/г в сентябре.

Цены на услуги в октябре продолжили снижаться по отношению к предыдущему месяцу (-0,2 % м/м второй месяц подряд). Как и месяцем ранее, основной вклад в дефляцию внесло снижение цен в секторе услуг за исключением ЖКХ (услуги пассажирского транспорта, санаторно-оздоровительные услуги и услуги зарубежного туризма). В результате годовая динамика цен в сфере услуг по итогам октября замедлилась до 3,82 % после 3,95 % сентябре. С исключением сезонного фактора темп прироста цен в октябре вернулся на уровень июля–августа – 0,32 % м/м SA (после 0,13 м/м SA в сентябре).

В октябре наблюдалась нормализация монетарной инфляции1 после рекордно низкого значения, достигнутого в прошлом месяце (0,61 % м/м SAAR), однако ее темпы по-прежнему значительно ниже целевого ориентира Банка России (2,37 % м/м SAAR).

По итогам ноября Минэкономразвития России ожидает инфляцию на уровне 0,3 % м/м, что соответствует годовым темпам роста **3,5-3,6 % г/г**. С учетом сложившихся тенденций, а также ввиду высокой базы прошлого года (рост цен за декабрь 2018 года

составил 0,8 % м/м), **ожидается снижение инфляции в диапазон 3,0-3,3 % г/г в декабре текущего года**.

Рис. 1. Монетарная инфляция в октябре нормализовалась

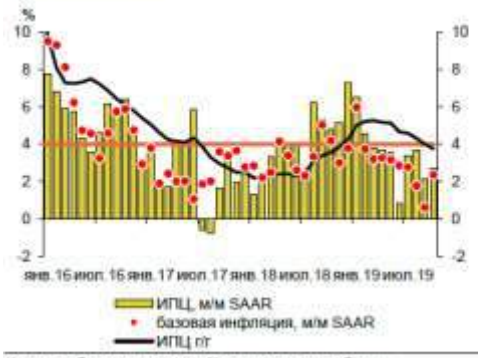

Источник: Росстат, расчеты Минэкономразвития России.

Рис. 2. Рост цен на плодоовощную продукцию возобновился

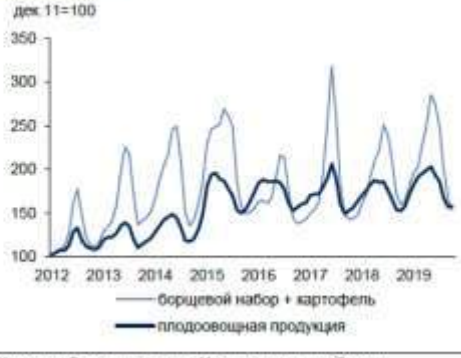

Источник: Росстат, расчеты Минэкономразвития России.

Таблица 1. Индикаторы инфляции

	окт.19	сен.19	авг.19	июл.19	2018	2017	2016
Инфляция							
в % к соотв. периоду предыдущего года	3,8	4,0	4,3	4,6	4,3	2,5	5,4
в % к предыдущему месяцу	0,1	-0,2	-0,2	0,2	-	-	-
в % к предыдущему месяцу, SA	0,2	0,2	0,3	0,3	-	-	-
Продовольственные товары							
в % к соотв. периоду предыдущего года	4,2	4,6	5,0	5,5	4,7	1,1	4,6
в % к предыдущему месяцу	0,2	-0,4	-0,9	-0,3	-	-	-
в % к предыдущему месяцу, SA	0,1	0,2	0,3	0,2	-	-	-
Непродовольственные товары							
в % к соотв. периоду предыдущего года	3,2	3,4	3,5	3,6	4,1	2,8	6,5
в % к предыдущему месяцу	0,3	0,2	0,2	0,2	-	-	-
в % к предыдущему месяцу, SA	0,2	0,2	0,2	0,3	-	-	-
Услуги							
в % к соотв. периоду предыдущего года	3,8	4,0	4,4	4,5	3,9	4,3	4,9
в % к предыдущему месяцу	-0,2	-0,2	0,2	0,9	-	-	-
в % к предыдущему месяцу, SA	0,3	0,1	0,3	0,3	-	-	-
Базовая инфляция (Росстат)							
в % к соотв. периоду предыдущего года	3,7	4,0	4,3	4,5	3,7	2,1	6,0
в % к предыдущему месяцу	0,2	0,2	0,2	0,2	-	-	-
в % к предыдущему месяцу, SA	0,0	0,1	0,2	0,3	-	-	-
Инфляция, за искл. продовольствия, регулируемых цен и тарифов и подакцизной продукции							
в % к соотв. периоду предыдущего года	3,0	3,2	3,6	3,7	3,4	2,6	5,8
в % к предыдущему месяцу	0,2	0,2	0,1	0,2	-	-	-
в % к предыдущему месяцу, SA	0,2	0,1	0,1	0,2	-	-	-

Источник: **Министерство экономического развития Российской Федерации**

Основные экономические и социальные показатели Московской области

	Московская область		*Справочно по Российской Федерации:*
	фактически выполнено за январь-июнь 2019 года	***в % к соответствующему периоду предыдущего года***	***в % к соответствующему периоду предыдущего года***

Индекс промышленного производства[1]			
июнь 2019 года в % к маю 2019 года	*101,9*	*x*	*102,3*[2]
январь-июнь 2019 года в % к январю-июню 2018 года	*110,8*	*x*	*102,6*
Оборот организаций, млн. рублей	*5973563,5*	*117,5*[3]	*...*
Объем отгруженных товаров собственного производства, выполненных работ и услуг собственными силами по видам экономической деятельности, млн. рублей			
добыча полезных ископаемых	*6955,4*	*118,3*[3]	*...*
обрабатывающие производства	*1217633,9*	*113,0*[3]	*...*
обеспечение электрической энергией, газом и паром; кондиционирование воздуха	*154766,3*	*100,3*[3]	*...*
водоснабжение; водоотведение, организация сбора и утилизации отходов, деятельность по ликвидации загрязнений	*36114,8*	*117,5*[3]	*...*
Производство продукции животноводства в хозяйствах всех категорий, тыс. тонн			
скот и птица в живом весе	*158,0*	*105,9*	*101,0*
молоко	*332,5*	*102,8*	*101,4*
яйца, млн. штук	*66,5*	*98,9*	*99,2*
Индекс потребительских цен и тарифов на товары и услуги населению			
июнь 2019 года в % к маю 2019 года	*100,26*	*x*	*100,01*
июнь 2019 года в % к июню 2018 года	*104,81*	*x*	*104,7*
Стоимость условного (минимального) набора продуктов питания, входящих в потребительскую корзину (для мужчин трудоспособного возраста), в июне 2019 года, рублей	*4744,0*	*102,21*	*100,21*
Численность официально зарегистрированных безработных лиц на конец июня 2019 года, человек	*21744*	*98,51*	*96,11*
Уровень официальной (или регистрируемой) безработицы на конец июня 2019 года, в процентах	*0,5*	*x*	*...*
Уровень безработицы (в соответствии с методологией МОТ) в среднем за апрель - июнь 2019 года, в процентах	*2,8*	*x*	*...*
Грузооборот грузовых автомобилей организаций, не относящихся к субъектам малого предпринимательства, всех видов экономической деятельности, млн. тонно-километров	*4491,6*	*117,5*	*107,22*
Пассажирооборот автобусов маршрутных таксомоторов) юридических лиц, млн. пассажиро-километров	*3403,0*	*95,8*	*...*

[1] *индекс промышленного производства исчисляется по видам деятельности «Добыча полезных ископаемых», «Обрабатывающие производства», «Обеспечение электрической энергией, газом и паром; кондиционирование воздуха», «Водоснабжение; водоотведение, организация сбора и утилизации отходов, деятельность по ликвидации загрязнений» на основе данных о динамике производства важнейших товаров-представителей (в натуральном и стоимостном выражении). С 1 января 2014 года в качестве весов используется структура валовой добавленной стоимости по видам экономической деятельности за 2010 базисный год*

[2] *к предыдущему месяцу*

[3] *темп роста в фактических ценах*

[1] *к предыдущему месяцу*

[1] *к предыдущему месяцу*

[2] *по полному кругу организаций*

Среднемесячная начисленная заработная плата работников по полному кругу организаций за май 2019 года, рублей	*55196,7*	*106,8*	*108,1*
май 2019 года в % к апрелю 2019 года	*100,2*	*x*	*101,0*
январь-май 2019 года	*53336,7*	*107,5*	*107,3*
Среднемесячная начисленная заработная плата работников организаций, не относящихся к субъектам малого предпринимательства, за май 2019 года, рублей	*61596,3*	*107,1*	*...*
май 2019 года в % к апрелю 2019 года	*100,6*	*x*	*...*
январь-май 2019 года	*59195,8*	*107,5*	
Просроченная задолженность по заработной плате на 1 июля 2019 года, тыс. рублей	*10040,0*	*122,71*	*87,21*

Источник:
http://msko.gks.ru/wps/wcm/connect/rosstat_ts/msko/ru/publications/official_publications/electronic_versions/

Рынок недвижимости, его структура и объекты

Рынок недвижимости – сектор национальной рыночной экономики, представляющий собой совокупность объектов недвижимости, экономических субъектов, оперирующих на рынке, процессов функционирования рынка, т.е. процессов производства (создания), потребления (использования) и обмена объектов недвижимости и управления рынком, и механизмов, обеспечивающих функционирование рынка (инфраструктуры и правовой среды рынка). В соответствии с приведенным определением, структура рынка включает: объекты недвижимости

- субъекты рынка
- процессы функционирования рынка
- механизмы (инфраструктуру) рынка.
- Для целей анализа рынка и управления его созданием и развитием объекты недвижимости необходимо структурировать, т.е. выделять те или иные однородные группы. В законодательных, нормативных, методических актах и документах применяется классификация объектов по различным основаниям: по физическому статусу, назначению, качеству, местоположению, размерам, видам собственности (принадлежности на праве собственности), юридическому статусу (принадлежности на праве пользования). По физическому статусу выделяют:

земельные участки;

- жилье (жилые здания и помещения);
- нежилые здания и помещения, строения, сооружения;

В соответствии с ЗК РФ земли в Российской Федерации по целевому назначению подразделяются на следующие категории: земли сельскохозяйственного назначения;

- земли населенных пунктов;
- земли промышленности, энергетики, транспорта, связи, радиовещания,
- телевидения, информатики, земли для обеспечения космической деятельности, земли обороны, безопасности и земли иного специального назначения; земли особо охраняемых территорий и объектов;
- земли лесного фонда;
- земли водного фонда;
- земли запаса.

[1] *к предыдущему месяцу*

Земельные участки в городах, поселках, других населенных пунктах в пределах их черты (земли особо охраняемых территорий и объектов) в соответствии с градостроительными регламентами делятся на следующие территориальные зоны: жилая;

- общественно-деловая;
- производственная;
- инженерных и транспортных инфраструктур;
- рекреационная;
- сельскохозяйственного использования;
- специального назначения;
- военных объектов;
- иные территориальные зоны.
- жилье (жилые здания и помещения):
- многоквартирные жилые дома, квартиры в них и др. помещения для
- постоянного проживания (в домах отдыха, гостиницах, больницах, школах и т.п.); индивидуальные и двух - четырех семейные малоэтажные жилые дома (старая• застройка и дома традиционного типа - домовладения и нового типа – коттеджи, таунхаусы); коммерческая недвижимость:
- офисные здания и помещения административно-офисного назначения;
- гостиницы, мотели, дома отдыха;
- магазины, торговые центры;
- рестораны, кафе и др. пункты общепита;
- пункты бытового обслуживания, сервиса.

промышленная недвижимость:

- заводские и фабричные помещения, здания и сооружения производственного
- назначения; мосты, трубопроводы, дороги, дамбы и др. инженерные сооружения;
- паркинги, гаражи;
- склады, складские помещения.
- недвижимость социально-культурного назначения:
- здания правительственных и административных учреждений;
- культурно-оздоровительные, образовательные, спортивные объекты;
- религиозные объекты.

Сегментирование земельного рынка

Земли в Российской Федерации по целевому назначению подразделяются на следующие категории:

- земли сельскохозяйственного назначения; -

земли населенных пунктов;

- земли промышленности, энергетики, транспорта, связи, радиовещания, телевидения, информатики, земли для обеспечения космической деятельности, земли обороны, безопасности и земли иного специального назначения;
- земли особо охраняемых территорий и объектов;
- земли лесного фонда; - земли водного фонда;
- земли запаса.

Правовой режим земель определяется исходя из их принадлежности к той или иной категории и разрешенного использования в соответствии с зонированием территорий. В соответствии с законодательством возможен перевод земельного участка из одной категории в другую. Целевым назначением и разрешенным использованием образуемых земельных участков признаются целевое назначение и разрешенное использование земельных участков, из которых при разделе, объединении, перераспределении или выделе образуются земельные участки. Земельные участки могут быть выведены из оборота либо ограничены в обороте.

Земельные участки, отнесенные к землям, изъятым из оборота, не могут предоставляться в частную собственность, а также быть объектами сделок, предусмотренных гражданским законодательством. Земельные участки, отнесенные к землям, ограниченным в

обороте, не предоставляются в частную собственность, за исключением случаев, установленных федеральными законами. Каждый земельный участок, сведения о котором

внесены в государственный кадастр недвижимости, имеет не повторяющийся во времени и на территории Российской Федерации государственный учетный номер (кадастровый номер).

Кадастровые номера присваиваются объектам недвижимости органом кадастрового учета. Все земельные участки, независимо от форм собственности, подлежат государственному кадастровому учету.

1 марта 2008 года вступил в силу Федеральный закон «О государственном кадастре недвижимости», в соответствии с которым создается единый систематизированный свод сведений о недвижимом имуществе. Объектами государственного кадастрового учета являются земельные участки, здания, сооружения, помещения, объекты незавершенного строительства.

Определение сегмента рынка, к которому принадлежит оцениваемый объект

Согласно п. 10 ФСО № 7, для определения стоимости недвижимости оценщик исследует рынок в тех его сегментах, к которым относятся фактическое использование оцениваемого объекта и другие виды использования, необходимые для определения его стоимости.

Объектом оценки является: 2 Земельных участка, «земли поселений» с разрешенным использованием для индивидуального жилищного строительства и размещения рекреационной зоны.

Объекты оценки расположены: Московская обл., г. Звенигород, вблизи сан. Поречье., коммуникации отсутствуют. Инфраструктура района не развита.

Таким образом, можно сделать вывод, что Объект оценки относится к земельным участкам для индивидуального жилищного строительства и размещения рекреационной зоны. На основании вышеизложенного, а также описания, приведенного в разделе 3. «Характеристика объекта оценки», альтернативные варианты использования оцениваемого объекта не рассматривались.

Учитывая, что Объекты оценки расположены по адресу Объекты оценки расположены: Россия, Московская обл., г. Звенигород, вблизи сан. Поречье., далее проводится исследование рынка земельных участков в Московской области.

Обзор рынка ИЖС

Последние три года были временем процветания для земельного рынка Московского региона, как, впрочем, и для всего рынка недвижимости. Как отреагировал рынок земли на пришедшие в Россию экономические волнения, можно ли продолжать рассматривать землю как надежный стратегический объект инвестиций и что будет с ценами на земельные участки в наступившем году – на эти вопросы, как и на многие другие, сегодня однозначных ответов нет.

Общая ситуация

На сегодняшний день рынок земли в Московском регионе все еще находится в стадии становления и достаточно слабо развит по сравнению с западными странами. Зачастую лоты, выставленные на продажу или долгосрочную аренду, являются ≪сырыми≫ и не представляют собой конечный продукт. Значительным изменением за последние несколько лет в данном сегменте стало то, что земельные участки постепенно перестали быть инвестиционным продуктом. В то же время они продолжают оставаться необходимой составляющей любого девелоперского проекта. Но горизонт планирования получается

очень большим: пока объект будет построен, пока будут реализованы его площади – в российских реалиях за это время может успеть пронестись не один кризис.

В целом большинством участников рынка констатируется, что текущая система функционирования рынка земли тормозит развитие рынка недвижимости региона и его отдельных районов. К этому стоит добавить, что земельный рынок Московской области является одной из самых закрытых сфер бизнеса в области недвижимости.

Ниже приводится диапазоны цен предложений земельных участков под ИЖС в Подмосковье по состоянию на март 2018 г. Учитывая, что в открытых источниках отсутствует актуальная информация о ценах предложений земельных участков под дачное строительство, оценщик счел возможным использовать информацию о рынке земель ИЖС с соответствующим корректирующим коэффициентом на разрешенное использование.

диапазоны цен предложений земельных участков под ИЖС в Подмосковье по состоянию на март 2018 г.

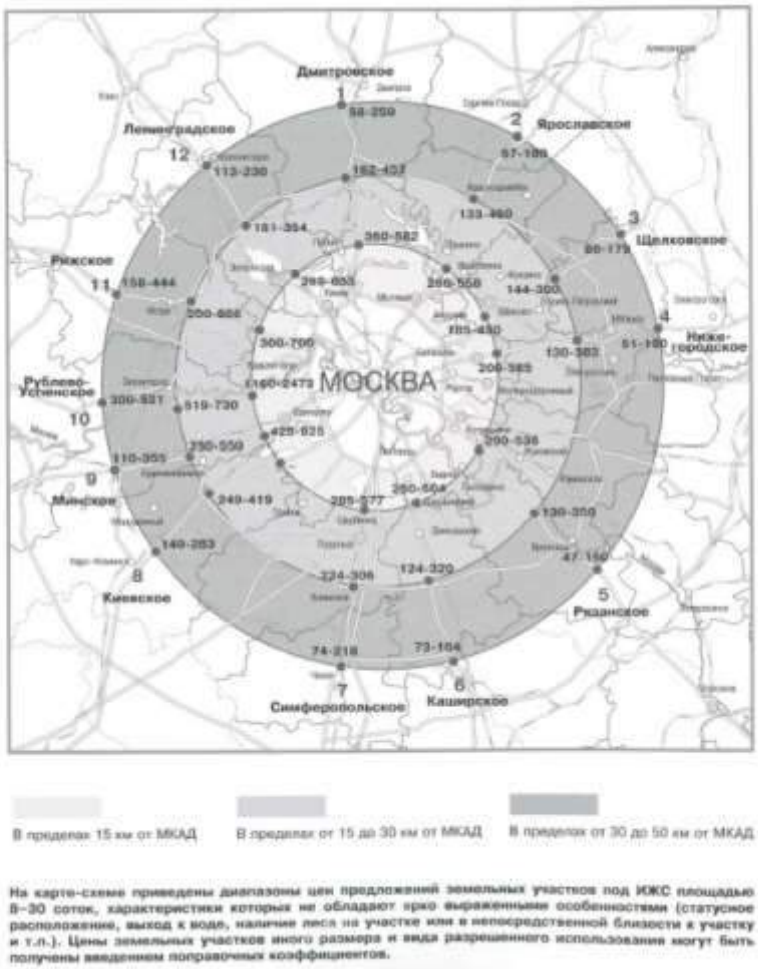

Источник информации: бюллетень «RWAY», №277, апрель 2018 г., стр. 10

Согласно вышеуказанному источнику, цены земельных участков иного разрешенного использования могут быть скорректированы введением поправочных коэффициентов. Согласно аналитическому порталу «СтатРиелт», разница в стоимости между участками под ИЖС и дачное строительство составляет около 20%. Тогда стоимость земельных участков под дачное строительство находится в диапазоне от 53 600 руб. до 144 000 рублей за сотку. Особо стоит отметить, что данный диапазон стоимости относится к земельным участкам, чьи характеристики не обладают ярко выраженными особенностями (лес на участке, выход к воде и т.д.) ее пределами за счет спешной продажи активов собственниками, обремененными требующими погашения кредитами.

Увеличение количества потенциальных покупателей, интересующихся возможностью инвестиционных приобретений на земельном рынке.

Более гибкий подход собственников в переговорах при продаже земельных активов. Завершение периода бурного роста цен на земельные участки, снижение стоимости низколиквидных земельных активов.

Земельный рынок Московской области в последнее время пополняется за счет участков, прилегающих к населенным пунктам, переходящих в результате утверждения границ этих пунктов в категорию «земли поселений».

Прогноз

Развитие земельного рынка в большой степени зависит от финансового состояния его участников, будущего которого в настоящее время весьма туманно. Увеличится ли число компаний, вынужденных расставаться со своими земельными активами, уменьшится ли количество инвесторов, имеющих возможность и желание их приобрести, появятся ли желающие реализовывать девелоперские проекты, для которых им понадобится земля, – от ответов на эти и другие вопросы будет зависеть активность и ценообразование на рынке земельных участков. Ответить на них можно, только попытавшись угадать, как будет развиваться экономическая ситуация в мире и в России, где кризис сейчас в самом разгаре. Эксперты полагают, что ясность относительно развития рынка земли, как и всего рынка недвижимости, появится не раньше весны наступившего год.

От чего зависит стоимость земли Подмосковья Трудно не согласиться с мнением, что основное условие для удачного строительства загородного домика – это его место расположения. Часто попадаются изумительные домики, которые, казалось бы, отвечают всем запросам дачника, но вот с расположением не сложилось. А потом попробуй, продай такой участочек. Поэтому чтобы не ошибиться, нужно, прежде всего, правильно подойти к выбору места для дачи. Так как разговор ведется конкретно о Подмосковных участках, то заметим, что земля здесь, чем ближе к МКАД, тем дороже. Важно, чтобы участок был в 30-ти километровой зоне от Москвы. Если делить факторы выбора места по важности, то на второе место можно поставить направление. Самыми популярными сегодня считаются Новорижское шоссе, Киевское и Можайское направление, ну и, конечно же, знаменитая Рублевка.

В последнее время не отстает от предыдущих направлений Калужское шоссе. Именно здесь ценится здоровая экология и хорошо развитая инфраструктура. В будущем грядут достаточно весомые перемены, планируется реконструкция трасс на выезде из столицы, поэтому потихоньку набирают популярность земли вдоль Ярославского, Каширского, Ленинградского и Дмитровского направлений. Редко кто хочет проводить большую часть отдыха в дороге к дачному участку, поэтому земли, расположенные ближе к городу, всегда в цене. Расположение земельного участка вблизи населенного пункта очень даже приветствуется. Ведь там обязательно есть все прелести цивилизации — магазины, школы, аптеки и прочее. Не уступают в популярности места у кромки леса или поблизости памятников культуры и истории. А вот от чего цена на участок значительно возрастет, так это от протекающей рядом реки, уютного озера или небольшого пруда с естественным пляжем. Плюс 20% к цене гарантированы. Без развитой инфраструктуры можно не надеяться на продажу земли по хорошим ценам. Ведь простые квадраты земельных наделов, отделенные друг от друга нехитрыми ограждениями, – это самый бюджетный вариант. Что уж тут говорить о развитой инфраструктуре. Продвинутые риэлторы, изучив рынок земли, пришли к выводу, что продать землю подороже без хорошей инфраструктуры невозможно. Поэтому сейчас в объявлениях можно подобрать вариант земельного участка, где в ближайшей перспективе за отдельную плату, естественно, покупатель получает и газ, и свет, и воду, и другие блага цивилизации. Например, если все коммуникации будут подводиться по согласованию между владельцами участков, то, скорее всего, возникнет масса проблем. Ведь покупателями земли бывают разные люди, особенно сейчас они отличаются друг от друга финансовыми возможностями. Договориться будет трудно, каждый будет отстаивать свою позицию, в итоге, все решат свои проблемы самостоятельно,

с разными затратами и в разные сроки. Согласно негласным рыночным законам, всегда быстрее и дороже продается тот товар, на который есть спрос. Речь идет о так называемой ликвидности товара. Так вот, если в планах стоит пункт о приобретении участка, лучше это сделать тогда, когда поселок только начинает формироваться. Таким образом, просто инвестируются личные вложения в неплохой товар, цена на который со временем однозначно вырастет и, при желании, в дальнейшем уже можно будет продать участок в разы дороже.

Стоимость земли в Подмосковье по районам Коттеджные поселки Подмосковья – просто «Клондайк» для риэлторов и настоящих бизнесменов. Земельные участки здесь можно считать самой надежной инвестицией на данный момент. Если сейчас для СНТ в среднем кадастровая цена за 1 кв. метр земли составляет 1225 рублей, а для дачных сообществ – 1829 рублей, то цена этой земли на рынке может заметно отличаться. Необоснованность цен на землю иногда просто поражает. Такую необоснованность можно легко «раскусить» в период различных предпраздничных скидок, когда землю предлагают на треть дешевле. Понятно, что никто не будет торговать себе в убыток, цена на землю, скорее всего, изначально была серьезно завышена. Как цена на землю зависит от ее целевого назначения Если участок находится в черте города или вблизи другого населенного пункта, есть возможность оформить прописку, то и цена этой земли будет достаточно высокой. В Ленинском муниципальном районе, где есть возможность прописки, сотка земли стоит 560 тысяч рублей. А вот земля под коттеджи без прописки обойдется в 350 тысяч рублей за одну сотку. Так, земли Новой Москвы, из-за того что прописка здесь считается столичной, а не областной, могут стоить до 800 тысяч рублей за сотку. Стоимость земли и направление В 15-ти километровой зоне от столицы цены участков, по причине их направления, могут отличаться на достаточно крупные суммы. Популярное северное направление (Новорижское Минское, Волоколамское и т. д.) гарантирует цены до 1 миллиона рублей за одну сотку земли. А вот южное направление намного дешевле, и больше рассчитано на бюджетников, то есть эконом вариант. Возьмем для сравнения два поселка. «Никольская Слобода» находится в северном направлении, а «Вудлэнд» – в южном. Так вот, цена одной сотки земли в первом равна 1,5 млн. рублей и выше, а во втором – около 361 тысячи рублей. Остальные направления, кроме западных и Новой Москвы, гарантируют покупателю цены в пределах 300-500 тысяч рублей за сотку. Давайте просто проследим различие цен на примере продажи земли на вторичном рынке. Стоимость земельного участка без построек в Новой Риге и участка с дачным домиком на южном направлении идентична. Расстояние от МКАД играет также важную роль. То есть чем больше удалены участки от столицы, какое бы там ни было направление, стоимость их будет снижаться. В данном случае, важными становятся такие факторы как состояние окружающей среды, транспортное сообщение и т. д. В последнее время, в связи с реконструкцией дорог, приоритеты меняются. Чем дальше от Москвы, тем меньше становится разница в ценах на землю. Цены в пределах 90 километровой зоны от МКАД будут в пределах 12-90 тысяч рублей за сотку. Самое интересное, что земли на южном направлении будут дороже, чем на Минском и Новорижском. Последние по цене будут где-то посредине, около 30-50 тысяч рублей за сотку (например «Гагаринлэнд»). В восточном направлении расположился экологически чистый, а от того достаточно ценный, Шатуринский район, где цена за одну сотку земли с домиком составляет 70 тысяч рублей. А в поселке Романовский Парк можно стать обладателем участка за 87 тысяч рублей за сотку. Как зависит цена земли от близости к столице? Нельзя сказать определенно, что чем дальше от Москвы, тем земля дороже или дешевле. В данном случае, срабатывает целая группа факторов. Иногда направление вообще не имеет никакого значения.

А вот по отдельно взятому направлению увеличение стоимости земли с приближением к центру очень даже заметно.

Направление	Поселок	Шоссе	Расстояние до МКАД, км	Цена земли в тыс. руб. за 1 сотку
Восточное	«Марусин сад»	Егорьевское	до 15 км	286
	«Прилесье»	Носовихинское	до 50 км	99
	«Назарьево Парк»	Носовихинское	до 90 км	45
Южное	«Ириининское Лайф»	Каширское	до 15	360
	«Ульянкины горки»	Каширское	до 50	225
	«Лапинские дачи»	Каширское	до 90	21
	«Эко-Дачи»	Каширское	от 90	21
Западное	«Лесной ручей 4»	Минское	до 15	1500
	«Лесная Слобода»	Киевское	до 15	813
	«Звенигородский	Рублево-	о 50	410
Северное	«Vita Verde»	Дмитровское	до 15	393
	«Лесной Островок»	Дмитровское	до 50	150
	«Лесные дворики»	Ярославское	до 90	40
	«Рыбацкий Рай»	Ярославское	от 90	83
	«Московское море»	Ленинградское	от 90	120

Источник:http://o-nedvizhke.ru/zemlya/skolko-stoit-zemlya-v-podmoskove.html

Анализ рынка земельных участков Московской области на конец первого полугодия 2017 года

Данный обзор был подготовлен на основании информации, опубликованной в открытом доступе на сайтах: https://www.cian.ru/, http://realty.dmir.ru и др.

Земельный участок – это часть поверхности, которая имеет фиксированную границу, площадь, местоположение, правовой статус и другие характеристики, отражаемые в Государственном земельном кадастре и документах государственной регистрации прав на землю.

В соответствии с Земельным кодексом РФ земли делят на 7 категорий: земли сельскохозяйственного назначения, земли населенных пунктов, земли промышленности, земли особо охраняемых территорий (земли лечебно-оздоровительных местностей и курортов, земли природоохранного значения, земли рекреационного значения, земли историко-культурного назначения и особо ценные земли), земли лесного фонда, земли водного фонда и земли запаса.

В соответствии с действующим законодательством, из всех перечисленных выше видов категорий, возможна купля-продажа только земель поселений (городов, поселков, сел, деревень), земель сельскохозяйственного назначения, земель промышленного назначения. Все остальное относится к федеральной собственности и не подлежит отчуждению (участки лесного фонда, земли обороны), либо изъято из оборота (водоохранные зоны, заповедники и т.д.) Земли, предоставленные для размещения и развития городов, поселков и сельских поселений относятся к землям поселений.

Целью данного исследования является обзор рынка земельных участков Московской области.

Анализ рынка земельных участков Московской области говорит о том, что дефицит предложений по продаже земельных участков отсутствует и в свободном доступе имеется множество земельных участков различных категорий выставленных на продажу.

Как видно из диаграммы, представленной на *Рисунке 1*, большинство земельных участков, предлагаемых к реализации, составляют земельные участки под ИЖС – 71% от общего количества предложений по продаже земельных участков, на втором месте земельные участки сельскохозяйственного назначения – 26%, далее следуют земельные участки промышленного назначения – 3%.

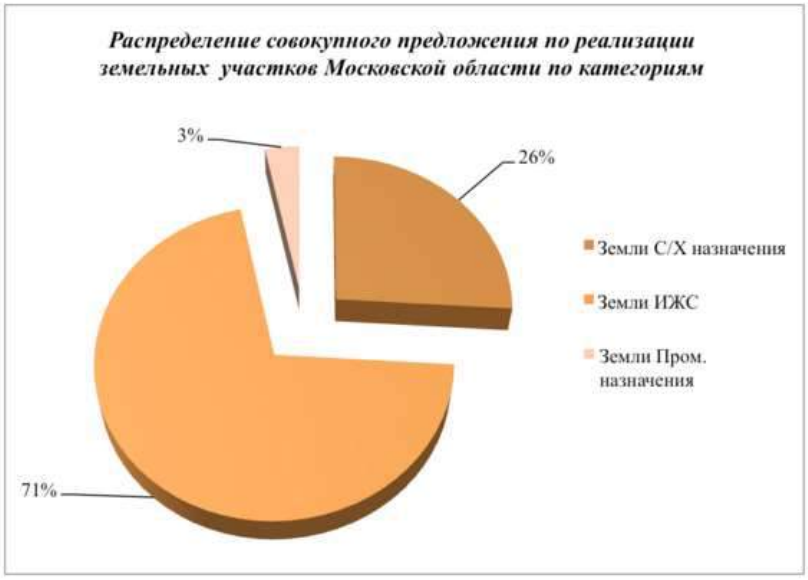

Рисунок 1. Распределение совокупного предложения по реализации земельных участков Московской области по категориям

Если говорить о количестве предложений по продаже земельных участков на рынке Московской области в зависимости от направления, то, как видно из диаграммы, представленной ниже на *Рисунке 2*, лидирует Рижское направление, на втором месте Белорусское, далее следуют Курское, Казанское и Ленинградское. Распределение совокупного предложения по реализации земельных участков по направлениям Московской области, выглядит следующим образом:

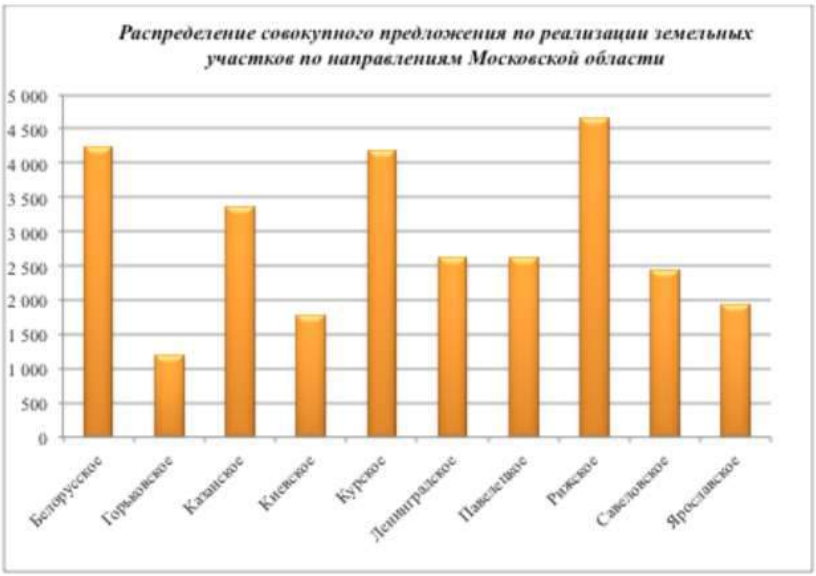

Рисунок 2. Распределение совокупного предложения по реализации земельных участков по направлениям Московской области

С начала 2015 года и по настоящее время эксперты наблюдают тенденцию – отсутствие спекулятивного спроса. Земельный участок как актив на балансе сегодня достаточно затратный объект. Законодательные инициативы обязывают осваивать земельные участки в собственности по назначению. При этом произошло значительное повышение налоговых отчислений.

Заметно востребованной стала услуга «ленд-девелопмента», задачей которой является маркетинговая, техническая и юридическая проработка земельного участка к началу строительного процесса. В условиях кризиса, сниженного уровня платежеспособного спроса и отсутствия спекулятивного характера сделок на рынке земли, ленд-девелопмент становится обязательной составляющей для продажи участка.

Сегодня, подготовленный к строительству участок может стоить в два-три раза больше, чем неподготовленный участок в той же локации. Учитывая одинаковую стоимость подготовки, наибольшее количество таких участков расположено вблизи МКАД.

В таблице ниже, на основании проведенного анализа стоимости земельных участков, в зависимости от направления и категории, выведены средневзвешенные стоимости за 1 сотку земли в рублях, в зависимости от удаления от МКАД.

		Средняя стоимость руб./сот. С/Х			Средняя стоимость руб./сот. ИЖС			Средняя стоимость руб./сот. Пром. назначения		
№ п/п	Направление	до 15 км от МКАД	от 15 км до 50 км от МКАД	от 50 км от МКАД	до 15 км от МКАД	от 15 км до 50 км от МКАД	от 50 км от МКАД	до 15 км от МКАД	от 15 км до 50 км от МКАД	от 50 км от МКАД
1	Белорусское	881 284	316 464	68 126	1 395 943	681 544	144 050	1 493 083	645 302	110 634
2	Горьковское	523 795	114 525	75 837	564 145	183 324	81 942	868 761	249 203	109 851
3	Казанское	409 694	139 094	48 155	405 447	119 845	55 916	505 896	143 638	108 098
4	Киевское	614 083	227 257	67 277	701 132	324 913	114 982	958 265	315 025	185 392
5	Курское	468 196	477 560	64 242	554 820	168 535	22 474	735 077	230 952	83 403
6	Ленинградское	478 385	137 717	56 723	620 311	149 017	75 193	462 385	219 942	104 960
7	Павелецкое	383 447	147 208	64 374	355 801	115 875	47 910	413 756	165 614	67 584
8	Рижское	772 892	425 888	99 662	1 162 335	441 649	82 986	910 316	328 139	67 127
9	Савеловское	445 261	148 427	44 362	686 260	209 772	68 741	589 896	165 149	99 203
10	Ярославское	484 812	189 384	60 873	507 429	197 830	79 934	642 289	190 038	56 846

Таблица 1. Средневзвешенная стоимость 1 сотки земли по категориям земельных участков в зависимости от направления Московской области и удаленности от МКАД

Как видно из *Таблицы 1* самыми дорогими направлениями по продаже земельных участков на **удалении до 15 км от МКАД,** независимо от категории участка, являются Белорусское, Рижское и Киевское. **На удалении от 15 км до 50 км от МКАД** самыми дорогими направлениями для участков сельскохозяйственного назначения являются Курское, Рижское, Белорусское; для участков ИЖС – Белорусское, Рижское, Киевское; для участков промышленного назначения – Белорусское, Рижское, Киевское.

На удалении от 50 км от МКАД самыми дорогими направлениями для участков сельскохозяйственного назначения являются Рижское, Горьковское, Белорусское; для участков ИЖС – Белорусское, Киевское, Рижское; для участков промышленного назначения – Киевское, Белорусское, Горьковское.

На стоимость земельных участков оказывают влияние следующие ценообразующие факторы:

1. Местоположение участка;
2. Площадь участка;
3. Наличие/отсутствие коммуникаций;
4. Рельеф участка;
5. Качество подъездных путей;
6. Форма участка;

7. Вид права (собственность/аренда);
8. Категория земель;
9. Вид разрешенного использования;
10. Наличие водоема, лесного массива поблизости (преимущественно для земельных участков под ИЖС).

Поэтому диапазоны стоимости 1 сотки земли могут значительно колебаться и разниться. По данным произведенного анализа в *Таблице 2,* которая представлена ниже, указаны диапазоны стоимости 1 сотки земли по направлениям в зависимости от категории участка, а так же удаленности от МКАД.

			Диапазон руб./сот. С/Х			*Диапазон руб./сот.* ИЖС			*Диапазон руб./сот.* Пром. назначения		
№ п/п	Направление	Диапазон	до 15 км от МКАД	от 15 км до 50 км от МКАД	от 50 км от МКАД	до 15 км от МКАД	от 15 км до 50 км от МКАД	от 50 км от МКАД	до 15 км от МКАД	от 15 км до 50 км от МКАД	от 50 км от МКАД
1	Белорусское	min	118 750	21 053	1 500	258 333	70 000	14 286	13 500	7 647	22 267
		max	4 095 000	900 000	310 000	7 199 277	3 900 000	2 631 579	4 095 000	2 500 000	290 000
2	Горьковское	min	100 000	3 870	3 000	100 000	47 417	22 222	23 579	52 632	51 653
		max	2 100 000	400 000	300 000	1 000 000	811 111	270 000	2 906 977	825 688	225 000
3	Казанское	min	62 500	2 200	1 757	79 167	18 000	5 594	131 579	10 891	20 455
		max	882 353	550 000	150 302	1 431 718	538 922	192 231	2 180 000	500 000	330 000
4	Киевское	min	233 333	2 606	3 333	127 273	100 000	15 773	350 000	65 306	160 000
		max	1 666 667	836 364	233 333	2 404 762	1 065 000	783 333	1 794 872	780 000	288 889
5	Курское	min	133 333	18 438	6 272	105 333	7 917	7 000	13 965	18 784	2 400
		max	1 227 273	750 000	180 000	2 609 100	750 000	77 193	1 851 852	708 333	184 906
6	Ленинградское	min	111 940	12 414	1 875	10 000	25 993	13 000	25 463	11 000	4 987
		max	1 598 875	642 714	307 167	4 000 000	583 333	313 043	1 300 000	1 080 000	357 143
7	Павелецкое	min	74 333	4 000	4 471	118 750	9 500	8 750	110 000	21 127	8 140
		max	875 000	530 000	430 000	800 000	750 000	150 000	1 367 521	1 193 333	100 000
8	Рижское	min	162 500	21 053	2 692	277 778	5 098	7 000	165 217	30 303	17 678
		max	3 217 500	2 250 000	530 000	17 896 920	3 877 666	594 184	2 457 000	1 307 420	142 857
9	Савеловское	min	121 429	1 538	1 100	164 286	28 333	20 000	380 000	61 798	25 926
		max	973 631	1 628 571	190 000	3 333 333	1 404 000	222 222	1 449 275	694 981	200 000
10	Ярославское	min	37 500	6 667	1 935	40 000	13 000	2 450	92 357	62 500	30 000
		max	3 030 303	1 500 000	1 000 000	2 454 545	835 714	416 667	2 063 600	906 250	90 000

Таблица 2. Диапазоны стоимости 1 сотки земли по категориям земельных участков в зависимости от направления Московской области и удаленности от МКАД

Из таблицы, приведенной выше, можно сделать следующий вывод:

- **максимальная стоимость** 1 сотки земли сельскохозяйственного назначения зафиксирована на Белорусском направлении, на удалении до 15 км от МКАД и составляет 4 095 000 рублей за 1 сотку, **минимальная** же стоимость 1 сотки земли сельскохозяйственного назначения зафиксирована на Савеловском направлении, на удалении более 50 км от МКАД и составляет 1 100 рублей за сотку;

- **максимальная стоимость** 1 сотки земли под ИЖС зафиксирована на Рижском направлении, на удалении до 15 км от МКАД и составляет 17 896 920 рублей за 1 сотку, **минимальная** же стоимость 1 сотки земли под ИЖС зафиксирована на Ярославском направлении, на удалении более 50 км от МКАД и составляет 2 450 рублей за сотку;

- **максимальная** стоимость 1 сотки земли промышленного назначения зафиксирована на Белорусском направлении, на удалении до 15 км от МКАД и составляет 4 095 000 рублей за 1 сотку, **минимальная** же стоимость 1 сотки земли промышленного назначения зафиксирована на Курском направлении, на удалении более 50 км от МКАД и составляет 2 400 рублей за сотку.

Автор: Аналитическая группа экспертов «Maxyline»

Таблица 2

Наименование	Аналог № 1	Аналог № 2	Аналог № 3	Аналог № 4	Аналог № 5	Аналог № 6
Площадь, кв.м.	2 500	174 000	10 300	2 500	1 500	3 200
Цена предложения, рублей	4 800 000	1 500 000	31 500 000	2 000 000	6 000 000	3 000 000
Вид разрешенного использования	ИЖС	ИЖС	ИЖС	ИЖС	ИЖС	ИЖС
Адрес:	дер никифоровское, Звенигород, Московская область	Одинцовский городской округ, Московская область, село Ершово, Звенигород, Московская область	посёлок санаторий Поречье, Звенигород, Московская область	Московская область, городской округ Истра, деревня Меры, Звенигород, Московская область	Московская область, Одинцовский городской округ, деревня Бушарино, 100, Звенигород, Московская область	Россия, Московская область, Одинцовский район, деревня Сергиево, Звенигород, Московская область
Описание	НИКИФОРОВСКОЕ.. .участок 25 соток .в 10км от города Звенигород в тихом живописном месте на берегу Москвы-реки (300 метров) ...учаток правильной формы.месность ровная хороший подъезд круглый год. развитая инфраструктура автобусное сообщение сгородом. .рядом лесной массив.. электричество по границе уч-ка..выделенная мщность 10 квт..прекрасная транспортная доступность с новорижского минского можайского рублево успенского шоссе...возможен торг . обмен	ИЖС	Лесной участок. На берегу реки Москва (250 м). Уникальное историческое место. Идеально для загородной усадьбы. 50:49:0010301:999 50:49:0010301:1000 50:49:0010301:1001	Новорижское шоссе 42 км от МКАД поворот на Мансурово и съезд с шоссе, далее деревня Меры. Участок 25 соток / ИЖС / земли населенных пунктов / расположен в деревне. Коммуникации - электричество по границе участка. Подъездная дорога: асфальт + асфальтовая крошка, протяженность от асфальта 100 метров. участок огорожен (с 2-х сторон) Окружающая местность: Природа - лес рядом в 200 метрах, рядом озера в 400 м. Недалеко необходимая инфраструктура в 2 км: магазины. Приличное окружение. Общественный транспорт - автобус, маршрутка от г. Истра-д. Раково, остановка в 2 км. Ближайшие населенные пункты: город Истра, деревня Раково, деревня Татищево. Административная принадлежность: Московская область, городской округ Истра (Истринский район). Участок расположен в тихом, живописном месте, рядом лес, озера (рыбалка). Участок крайний к полю и лесу, расположен на возвышенности, соседи с 2-х сторон. Есть возможность купить смежный участок 25 соток по цене 2 млн., рублей.	Продается 2 одинаковых граничащих участка под индивидуальное жилищное строительство, расположенные по адресу: Московская область, Одинцовский район, сельское поселение Никольское, деревня Бушарино, участки № 96,97 ,ГП-3. На участках имеются одноэтажные деревянные строения бытового назначения. Коммуникации вдоль участков: электричество, вода, газ,интернет. Цена за каждый.	СРОЧНО ПРОДАЮ ниже кадастра! СОБСТВЕННИК, собственность более 3 лет. 60 км от МКАД по Рублево-Успенскому или Новорижскому ш., д. Сергиево, с/о Каринский, Одинцовский район (на стороне д.Спасское), отличный подъезд. Рядом жемчужина московской области -Звенигород. Нетронутая живописная земля под индивидуальное жилищное строительство. На участках начинается живописный лес с преобладанием хвойных деревьев, грибами. В 5-ти минутах, напротив пруд с щучками. Все располагает к строительству уютного дома для семьи.На противоположной стороне дороги пролегает газ (фото 3 вид на участок с противоположной стороны дороги), можно протянуть, либо использовать газгольдер. Вода вкусная. Место и соседи спокойное и дружелюбное. Место обновляется, люди строят новые дома для жизни круглый год. По соглашению могу разбить на несколько участков.
Источник	https://www.domofond.ru/uchastokzemli-na-prodazhu-zvenigorod-50489119	https://www.domofond.ru/uchastokzemli-na-prodazhu-zvenigorod-1146682971	https://www.domofond.ru/uchastokzemli-na-prodazhu-zvenigorod-260420564	https://www.domofond.ru/uchastokzemli-na-prodazhu-zvenigorod-1198327145	https://www.domofond.ru/uchastokzemli-na-prodazhu-zvenigorod-1172503053	https://www.domofond.ru/uchastokzemli-na-prodazhu-zvenigorod-190448449
Цена за 1 кв.м.. рублей	**1 920**	**8,62**	**3058,25**	**800**	**4 000**	**1 066,67**

Наименование	Аналог № 7	Аналог № 2	Аналог № 3	Аналог № 4
Площадь, кв.м.	2 500	2 100	4 800	3 000
Цена предложения, рублей	4 350 000	3 850 000	14 900 000	3 300 000
Вид разрешенного использования	ИЖС	ИЖС	ИЖС	ИЖС
Адрес:	Московская область, Одинцовский район, деревня Волково, Звенигород, Московская область	Московская область, Одинцовский район, садовое товарищество Топаз	Московская область, Звенигород, Луцинское шоссе	Московская область, Звенигород, Московская область, Одинцовский район, деревня Сергиево
Описание	Коттеджный поселок Волково - землеотвод на 20 собственников, огорожен, охраняется. Солидные соседи. Подъезд круглогодичный, с двух шоссе: Минское, Новорижское. Берег реки - 250 метров с благоустроенным пляжем. Участок правильной формы, огорожен, со всеми коммуникациями по границе (все оплачено, зафиксировано документарно). Тихое, спокойное, экологически чистое место. В шаге пансионат "Солнечная Поляна" с развитой инфраструктурой, все виды развлечений (горнолыжный спуск и т.д.) от зимних видов до летних; Санаторий им.Герцина ГлавУДП, детские реабилитационные центры, все это в сосновом бору. 1 собственник, более 3х лет, ИЖС. Кадастровый номер 50:20:0090111:0099	Продается земельный участок общей площадью 30 сот. под ИЖС в д. Пестово М.О., Одинцовского р-на возможно увеличение площади до 50 сот. Территория огорожена забором, свет по границе участка, прямой выход к реке, сосны, интересный ландшафт и красивые виды, круглогодичный подъезд. Собственник.	Продам лесной участок в лесном охраняемом жилом посёлке,все центральные коммуникации подведены.Все соседи живут постоянно.Река-780м,лес- по границе.Возможна продажа по частям.Документы готовы.	Земельный участок (адрес: Московская область, Одинцовский район, деревня Сергиево), категория земель: земли населенных пунктов; разрешенное использование: для индивидуального жилищного строительства. Форма участка: трапеция, с середины к западной стороне плавный уклон(перепад высот - не более 1 метра). Электричество по границе. Подъезд: гравий - 300 метров, грунт - 350 метров. Расстояние до МКАД: Рублево-Успенское ш. - 53 км, Минское ш. - 58 км, Новорижское ш. - 59 км. В 1 км - с. Каринское (магазины, школа, детский сад, амбулатория, рынок), в 12 км - г. Звенигород. Экологически чистый район, река Москва в 2-х км, рядом лес. Транспорт: автобус №23 (ст. Звенигород), далее электричка (Белорусский вокзал), из с. Каринское - автобус №455 (Руза - м. Тушинская)..
Источник	https://www.domofond.ru/uchastokzemli-na-prodazhu-zvenigorod-253116316	https://www.avito.ru/zvenigorod/zemelnye_uchastki/uchastok_21_sot._izhs_1095910577	https://www.avito.ru/zvenigorod/zemelnye_uchastki/uchastok_48_sot._izhs_1129932965	https://www.avito.ru/zvenigorod/zemelnye_uchastki/uchastok_30_sot._izhs_1184061669
Цена за 1 кв.м.. рублей	**1 740**	**1 833,33**	**3 104,17**	**1 100**
Диапазон цен на ижс в районе расположения объекта оценки выявлен без учета торга, а так же с учетом развитой инфраструктуры в районе аналогов составляет: от 8,62 до 3058,25 рублей за кв. м.				

ЗАО ИКФ «КонС», г.Москва, пр-д Кадомцева, д.15, к 23 тел. 8 916-679-48-68

Анализ основных ценообразующих факторов

Развитие земельных рынков находится в самой непосредственной связи с развитием рынка недвижимости. Земельный рынок Подмосковья - один из самых динамично развивающихся рынков России, так как основной тенденцией последнего времени (несмотря на кризисные тенденции) является повышенный спрос на земельные участки в пригороде - как со стороны инвесторов, так и покупателей жилья из Москвы, для постоянного проживания за городом. Растет количество коттеджных поселков, крупных логистических центров, развивается частное строительство. Подмосковные земли становятся предметом пристального внимания все большего круга лиц и привлекают новых участников. Сегодня этот рынок притягивает к себе значительное количество крупных инвесторов, девелоперов, риэлторов, состоятельных частных лиц. Рынок подмосковной земли условно делится по направлениям и по удаленности от МКАД. По направлениям цена и ликвидность зависят от исторически сложившихся предпочтений и потенциала развития.

1) Запад - самое дорогое и ликвидное направление.

2) Юго-западное и северо-западное направления за последнее время заметно возросли в цене.

3) Восточные направления пока, кроме определенных мест, не являются привлекательными по экологическим и транспортным показателям.

4) Южное направление — Симферопольское и Каширское шоссе, трасса Москва — Дон — исторически гораздо менее развито, однако относительно высокое качество дорог и хорошая экологическая обстановка делают его весьма перспективным.

По удаленности земли Подмосковья условно делятся на три кольца: Первое кольцо (0 - 30 км — от МКАД до «бетонки»), второе (30 -60 км — от первой до второй «бетонки») и третье (60—100 км — до границ Московской области, в отдельных местах до 200 км). Большую часть занимают земли лесного фонда и сельскохозяйственного назначения.

В Московской области находится достаточное количество земель для продажи, однако, привлекательных участков (с коммуникациями, разрешительной документацией, достоинствами природного ландшафта) с точки зрения девелоперов немного. Ограниченность предложения участков в ближнем Подмосковье, приводит к росту интереса к отдаленным территориям (более 100 км от МКАД).

Наибольшее количество предложений наблюдается в Наро-Фоминском, Рузском и Волоколамском районах. Особый интерес представляют Красногорский, Одинцовский, Наро-Фоминский и Истринский районы. Площадь земель, их удаленность от Москвы, достоинства природного ландшафта имеют огромное значение и влияют на цену земельного участка. Также определенное значение имеет план развития прилегающей территории (кому принадлежат земли и что с ними планируют делать впоследствии).

Общие критерии при выборе земельного участка: направление; расстояние от МКАД; размер; транспортная доступность; социальное окружение; статус земли и категория; наличие коммуникаций, водоема (река, пруд, озеро); леса по границам и на самой территории участка; юридические аспекты.

Общая площадь Московской области составляет 4 млн. 579,9 тыс. га. Вместе с тем, земельный рынок Московской области пока формируется в основном из двух категорий земель: • земель сельскохозяйственного назначения — 1 млн. 743,8 тыс. га, • земель населенных пунктов — 501,3 тыс. га. Большое влияние на стоимость земли оказывает степень развитости инфраструктуры.

Так, участки на хорошо освоенных землеотводах ценятся значительно дороже, чем нанеосвоенных. Увеличение стоимости земельного участка в зависимости от наличия подведенных коммуникаций9 можно дифференцировать следующим образом: - транспортные подъездные пути – 15-20%; - электроэнергия – 15-25%; - газоснабжение – 10-25%; - остальное (водоснабжение, канализация, теплоснабжение, коммуникационные связи) – 5- 15%.

Согласно данным аналитического департамента Ассоциации застройщиков Московской области, на рынке Московской области наблюдается стагнация.

Деятельность компаний, направленная на увеличение земельного банка, сокращается на фоне снижения рентабельности девелоперских проектов и рекордных объемов ввода жилья в последние годы. Как показывает практика прошлых кризисов, на любую экономическую нестабильность загородный рынок всегда реагирует снижением спроса, активные продажи продолжаются только в самых привлекательных по цене и качеству проектах. Пытаясь компенсировать убытки от снизившегося спроса на дома, девелоперы коттеджных поселков выбрасывают на рынок «участки без подряда», заманивая покупателей серьезными дисконтами. Скидки доходят до 50%. Однако, покупателей, приобретающих участки с расчетом «на будущее», подстерегают традиционные «потребительские» риски, с которыми уже столкнулись те, кто купил землю в кризис 2008 года.

Речь идет о невыполнении девелоперами своих обязательств по строительству дорог, подведению коммуникаций, созданию социальной и бытовой инфраструктуры, службы эксплуатации и т.д. К новым обременениям покупателя, собирающегося возводить дом в отдаленной перспективе, добавляются расходы на содержание участка (в том числе и налоги, которые продолжают расти). В наиболее непростых условиях сегодня, конечно, оказались крупные землевладельцы. Их активы продолжают дешеветь, возможностей реализовать наделы оптом практически не осталось (девелоперы, ранее покупавшие землю впрок, сейчас активно от нее избавляются), а расходы на содержание резко выросли из-за увеличившегося налогового бремени. Лендлордам, имеющим в собственности сельхозугодья, немного проще с налогами, однако они должны продолжать инвестировать в обработку земель, в противном случае слишком велики риски ее изъятия государством под предлогом нецелевого использования.

В однозначном минусе оказались спекулянты - те, кто скупал участки в надежде в дальнейшем выгодно их продать. Нелегко приходится и банкам, которые выдавали кредиты под залог земельных угодий: ценность этих активов не только резко упала, но и требует постоянных, причем растущих, вложений. Таким образом, для «непрофильных» собственников земля из актива превратилась в огромную проблему. Можно предположить, что в выигрыше окажутся те землевладельцы, которые будут готовы вступать в альянсы спрофессиональными девелоперами, умеющими создавать востребованный аудиторией продукт. В настоящее время для застройщиков недвижимости существуют высокие риски. Нынешний инвестор, готовый купить земельный участок, не готов платить за землю. Он рассматривает вариант совместного вхождения в проект с собственником участка, и взять на себя, к примеру, разработку документации, решение вопросов с коммуникациями. Собственник вкладывает в проект землю, инвестор - все остальное, а затем происходит расчет готовым жильем. Если стоимость участка составляет 15-20% от общего объема инвестиций, высчитывается доля собственника земли, и собственник с инвестором становятся партнерами по проекту. Однако законодательство не защищает интересы миноритариев (а собственник земли в девелоперском проекте становится миноритарием). Инвесторы, в свою очередь, не готовы покупать землю за деньги, тем более, если участок не подготовлен к сделке. В результате многие крупные инвесторы так и не находят подходящего для себя продукта, несмотря на долгие переговоры с собственниками.

В ходе анализа рынка, нормативно-методической базы оценки, в том числе ФСО № 7, а так же согласно данным исследований, проведенным Приволжским центром методического и информационного обеспечения оценки (Справочник оценщика недвижимости – 2018, том.1,2.Земельные участки, под ред.Лейфера Л.А, выявлены следующие ценообразующие факторы (элементы сравнения): 1. Передаваемые имущественные права, ограничения (обременения) этих прав 2. Условия финансирования состоявшейся или предполагаемой сделки 3. Условия продажи 4. Условия рынка (изменение цен за период между датами сделки и оценки) 5. Условия рынка (скидки к ценам предложений) 6. Вид использования и (или) зонирование 7. Местоположение 8.

ЗАО ИКФ «КонС», г.Москва, пр-д Кадомцева, д.15, к 23 тел. 8 916-679-48-68

Физические характеристики объекта (площадь) 9. Физические характеристики объекта (рельеф) 10. Экономические характеристики 11. Наличие движимого имущества 12. Другие характеристики (элементы) влияющие на стоимость (обеспеченность инженерными коммуникациями)

В меньшей степени на стоимость земельного участка влияют инженерно-геологические условия и асфальтирование участка. При анализе условий финансирования рассматриваются субъективные договорные условия расчетов по сделке, для объекта-аналога и планируемой для объекта оценки.

При этом возможны варианты:

- Продавец кредитует покупателя по части платежа за покупку с условиями, отличающимися от условий на рынке капитала (процент по кредиту ниже рыночного) или предоставляет ему беспроцентную отсрочку платежей.

- Платеж по сделке с объектом-аналогом полностью или частично осуществляется не деньгами, а эквивалентном денежных средств (уменьшается сумма наличных денег, участвующих в сделке), в том числе путем: передачи пакета ценных бумаг, включая закладные; передача материальных ресурсов.

В этом случае осуществляется оценка рыночной стоимости упомянутого платежного средства и именно сумма, соответствующая этой стоимости (а не сумма, указанная в договоре купли-продажи недвижимости) считается ценой (или соответствующей частью цены) сделки. Нестандартные условия финансирования не типичны для рынка земельных участков, данный фактор практически не влияет на цены предложений земельных участков.

В большей степени на стоимость земельного участка оказывает влияние такого фактора как месторасположение. Влияние данного фактора в зависимости от категории земли и ее назначения, учитывает: месторасположение относительно областного центра,райцентров, внутри города, относительно автомагистралей, красной линии наличие свободного подъезда и пр. Для земель Московской области основной фактор влияния на стоимость имеет такой показатель как удаленность от МКАД. Согласно исследованиям, проведенным НЦПО5 , наиболее влияние удаленность от МКАД влияет на стоимость земли под индустриальную (производственно-складскую) застройку и на стоимость земли коммерческого назначения.

Таблица 5. Таблица корректировочных коэффициентов для ЗУ производственно-складского назначения по офертам

Расстояние, км.		Аналоги, расстояние, км.																							
		1	2	3	4	5	6	7	8	9	10	11	12	13	14	15	16	17	18	19	20	21	22	23	24
Объекты оценки, км.	1	1,00	1,56	2,02	2,43	2,80	3,14	3,47	3,78	4,07	4,36	4,63	4,89	5,15	5,40	5,64	5,88	6,11	6,34	6,56	6,78	7,00	7,21	7,42	7,62
	2	0,64	1,00	1,30	1,56	1,80	2,02	2,23	2,43	2,61	2,80	2,97	3,14	3,31	3,47	3,62	3,78	3,93	4,07	4,21	4,36	4,49	4,63	4,76	4,89
	3	0,50	0,77	1,00	1,20	1,39	1,56	1,72	1,87	2,02	2,16	2,29	2,43	2,55	2,68	2,80	2,91	3,03	3,14	3,25	3,36	3,47	3,57	3,68	3,78
	4	0,41	0,64	0,83	1,00	1,15	1,30	1,43	1,56	1,68	1,80	1,91	2,02	2,12	2,23	2,33	2,43	2,52	2,61	2,71	2,80	2,89	2,97	3,06	3,14
	5	0,36	0,56	0,72	0,87	1,00	1,12	1,24	1,35	1,46	1,56	1,66	1,75	1,84	1,93	2,02	2,10	2,19	2,27	2,35	2,43	2,50	2,58	2,65	2,72
	6	0,32	0,50	0,64	0,77	0,89	1,00	1,10	1,20	1,30	1,39	1,47	1,56	1,64	1,72	1,80	1,87	1,95	2,02	2,09	2,16	2,23	2,29	2,36	2,43
	7	0,29	0,45	0,58	0,70	0,81	0,91	1,00	1,09	1,17	1,26	1,33	1,41	1,49	1,56	1,63	1,70	1,76	1,83	1,89	1,96	2,02	2,08	2,14	2,20
	8	0,26	0,41	0,53	0,64	0,74	0,83	0,92	1,00	1,08	1,15	1,23	1,30	1,36	1,43	1,49	1,56	1,62	1,68	1,74	1,80	1,85	1,91	1,96	2,02
	9	0,25	0,38	0,50	0,60	0,69	0,77	0,85	0,93	1,00	1,07	1,14	1,20	1,26	1,33	1,39	1,44	1,50	1,56	1,61	1,67	1,72	1,77	1,82	1,87
	10	0,23	0,36	0,46	0,56	0,64	0,72	0,80	0,87	0,93	1,00	1,06	1,12	1,18	1,24	1,30	1,35	1,40	1,46	1,51	1,56	1,61	1,66	1,70	1,75
	11	0,22	0,34	0,44	0,52	0,60	0,68	0,75	0,82	0,88	0,94	1,00	1,06	1,11	1,17	1,22	1,27	1,32	1,37	1,42	1,47	1,51	1,56	1,60	1,65
	12	0,20	0,32	0,41	0,50	0,57	0,64	0,71	0,77	0,83	0,89	0,95	1,00	1,05	1,10	1,15	1,20	1,25	1,30	1,34	1,39	1,43	1,47	1,52	1,56
	13	0,19	0,30	0,39	0,47	0,54	0,61	0,67	0,73	0,79	0,85	0,90	0,95	1,00	1,05	1,10	1,14	1,19	1,23	1,27	1,32	1,36	1,40	1,44	1,48
	14	0,19	0,29	0,37	0,45	0,52	0,58	0,64	0,70	0,75	0,81	0,86	0,91	0,95	1,00	1,05	1,09	1,13	1,17	1,22	1,26	1,30	1,33	1,37	1,41
	15	0,18	0,28	0,36	0,43	0,50	0,56	0,61	0,67	0,72	0,77	0,82	0,87	0,91	0,96	1,00	1,04	1,08	1,12	1,16	1,20	1,24	1,28	1,31	1,35
	16	0,17	0,26	0,34	0,41	0,48	0,53	0,59	0,64	0,69	0,74	0,79	0,83	0,88	0,92	0,96	1,00	1,04	1,08	1,12	1,15	1,19	1,23	1,26	1,30
	17	0,16	0,25	0,33	0,40	0,46	0,51	0,57	0,62	0,67	0,71	0,76	0,80	0,84	0,88	0,92	0,96	1,00	1,04	1,07	1,11	1,14	1,18	1,21	1,25
	18	0,16	0,25	0,32	0,38	0,44	0,50	0,55	0,60	0,64	0,69	0,73	0,77	0,81	0,85	0,89	0,93	0,96	1,00	1,04	1,07	1,10	1,14	1,17	1,20
	19	0,15	0,24	0,31	0,37	0,43	0,48	0,53	0,58	0,62	0,66	0,71	0,75	0,78	0,82	0,86	0,90	0,93	0,97	1,00	1,03	1,07	1,10	1,13	1,16
	20	0,15	0,23	0,30	0,36	0,41	0,46	0,51	0,56	0,60	0,64	0,68	0,72	0,76	0,80	0,83	0,87	0,90	0,93	0,97	1,00	1,03	1,06	1,09	1,12
	21	0,14	0,22	0,29	0,35	0,40	0,45	0,50	0,54	0,58	0,62	0,66	0,70	0,74	0,77	0,81	0,84	0,87	0,91	0,94	0,97	1,00	1,03	1,06	1,09
	22	0,14	0,22	0,28	0,34	0,39	0,44	0,48	0,52	0,56	0,60	0,64	0,68	0,71	0,75	0,78	0,82	0,85	0,88	0,91	0,94	0,97	1,00	1,03	1,06
	23	0,13	0,21	0,27	0,33	0,38	0,42	0,47	0,51	0,55	0,59	0,62	0,66	0,69	0,73	0,76	0,79	0,82	0,86	0,89	0,91	0,94	0,97	1,00	1,03
	24	0,13	0,20	0,26	0,32	0,37	0,41	0,46	0,50	0,53	0,57	0,61	0,64	0,68	0,71	0,74	0,77	0,80	0,83	0,86	0,89	0,92	0,95	0,97	1,00

Средние соотношения между стоимостью прав собственности на ЗУ различного назначения в городах РФ по офертам

№ п/п	Наименование	Права	Торговое и сервисное	Гостиницы	Офисно-админ.	Жилые дома	Произв.-складск.	Отдых (рекреац.)	Охранные зоны***
1.	Владивосток	Собств.	1	-*	0,988	0,976	0,254	-	0,042
2.	Волгоград	Собств.	1		0,894	0,618	0,254	0,149	0,071
3.	Екатеринбург	Собств.	1	-	0,834	0,796	0,312	0,272	0,074
4.	Краснодар	Собств.	1	0,809**	0,856	0,624	0,407	0,291	0,060
5.	Красноярск	Собств.	1	-	0,865	0,709	0,298	0,162	0,069
6.	Москва	Собств.	1	0,932**	0,735	0,582	0,276	0,172	0,070
7.	Московская область	Собств.	1	0,876**	0,709	0,682	0,343	0,209	0,082
8.	Новосибирск	Собств.	1	0,870**	0,812	0,900	0,382	0,272	0,059
9.	Ростов на Дону	Собств.	1	0,821**	0,845	0,709	0,198	0,145	0,076
10.	Санкт-Петербург	Собств.	1	0,834**	0,831	0,526	0,273	0,165	0,073
11.	Саратов	Собств.	1	-	0,890	0,623	0,488	0,284	0,092
12.	Тюмень	Собств.	1	-	0,887	0,709	0,412	0,312	-
13.	Ярославль	Собств.	1	-	0,868	0,595	0,403	0,216	0,066
	Среднее по 2019 г.	**Собств.**	**1**	**0,857****	**0,847**	**0,696**	**0,331**	**0,221**	**0,070**
	Среднее по 2018 г.	**Собств.**	**1**	**0,876****	**0,851**	**0,672**	**0,295**	**0,191**	**0,070**
	Среднее по 2017 г.	**Собств.**	**1**	**0,874****	**0,843**	**0,642**	**0,296**	**0,214**	**0,078**

Использование: Корректировка на местоположение связана с удаленностью от базового местоположения (центр города, МКАД, КАД). Применяется в условиях большого различия в местоположении аналога и объекта оценки. Корректировка ограничена допустимым уровнем коэффициента корректировки (до 30%) и экстремальным уровнем корректировки (до 50%).

Таблица 2. Сводная таблица корреляционно-регрессионных данных (влияние местоположения)

№ п/п	Наименование, назначение	Регрессионное уравнение	R^2	R	РС, ППА, РЦ, ед.изм.	Расстояние, ед.изм.	Значимость связи по Чеддоку*
1	**г. Москва**						
	Оферты						
1.1.	Офисно-административные	**РС = 363 719*(Расстояние от центра)$^{-1,195}$**	0,728	0,853	руб./кв. м	км.	Высокая
1.2.	Офисно-административные	**ППА = 262 362*(Расстояние от центра)$^{-1,155}$**	0,648	0,805	руб./кв. м	км.	Высокая
1.3.	Торговое	**РС = 389 363*(Расстояние от центра)$^{-1,101}$**	0,650	0,806	руб./кв. м	км.	Высокая
1.4.	Торговое	**ППА = 169 268*(Расстояние от центра)$^{-0,983}$**	0,616	0,785	руб./кв. м	км.	Высокая
1.5.	Производственное	**РС = 33 869*(Расстояние от центра)$^{-0,639}$**	0,712	0,845	руб./кв. м	км.	Высокая
1.6.	Производственное	**ППА = 29 004*(Расстояние от центра)$^{-0,611}$**	0,819	0,904	руб./кв. м	км.	Очень высокая
	Сделки						
1.7.	Коммерческое назначение	**РС = 229 057*(Расстояние от центра)$^{-1,068}$**	0,748	0,865	руб./кв. м	км.	Высокая
2	**Московская область**						
	Оферты						
2.1.	Торговое	**РС = 40 135(Расстояние от МКАД)$^{-0,609}$**	0,680	0,824	руб./кв. м	км.	Высокая
2.2.	Производственное	**РС = 13 709*(Расстояние от МКАД)$^{-0,602}$**	0,706	0,840	руб./кв. м	км.	Высокая
3	**Ленинградская область**						
	Оферты						
3.1.	Производственное	**РС = 6 437,4*(Расстояние от КАД)$^{-0,635}$**	0,765	0,875	руб./кв. м	км.	Высокая
4	**Ярославль**						
	Оферты						
4.1.	Производственное	**РС = 9 361,3*(Расстояние от центра)$^{-1,005}$**	0,910	0,953	руб./кв. м	км.	Очень высокая

Шкала Чеддока (оценка тесноты корреляционной связи):

Значение R	0,1 – 0,3	0,3 – 0,5	0,5 – 0,7	0,7 – 0,9	0,9 – 0,999
Теснота связи	Слабая	Умеренная	Заметная	Высокая	Очень высокая

Истчоник:СРК-2019 под редакцией к.т.н. Е.Е. Яскевича

Влияние на стоимость земли под жилую застройку, дачное строительство оказывает экономико-географическое, социальное положение самого населенного пункта, в котором

расположен участок, оснащенность транспортом, наличием основных трасс, т.е. доступность, а также его экономический потенциал. На землю рекреационного назначения оказывает влияние экологического состояния региона, наличие естественных природных особенностей (лес, озеро ипр.). На стоимость земли сельскохозяйственного назначения

ЗАО ИКФ «КонС», г.Москва, пр-д Кадомцева, д.15, к 23 тел. 8 916-679-48-68

оказывает местоположение в регионе относительно населенных пунктов, в разрезе возможного перевода в другую категорию. Следует особо отметить, что согласно ФСО №7, п.11, б) «Если рынок недвижимости неразвит и данных, позволяющих составить представление о ценах сделок и (или) предложений с сопоставимыми объектами недвижимости, недостаточно, допускается расширить территорию исследования за счет территорий, схожих по экономическим характеристикам с местоположением оцениваемого объекта». Различие в стоимости земельных участков, оформленных на праве собственности и праве аренды, заключается в сумме затрат, которые несет арендатор земельного участка при выкупе его в собственность. Указанные затраты в общем случае включают в себя выкупную стоимость земельного участка, определенную в соответствии с местными нормативными документами, и составляет к-ты от 073-0,86.

В открытых источниках информации предоставлены предложения о продаже земельных участков на обычных, рыночных условиях продажи, то есть когда сделка совершается на открытом рынке в условиях конкуренции, без влияния каких-либо чрезвычайных обстоятельств потенциальным сторонам сделки предоставляется вся необходимая информация о предмете сделки. Ценам на земельные участки свойственен принцип изменения, согласно которому стоимость обычно не остается постоянной и меняется с течением времени. Цена предложения обычно разниться с реальной ценой сделки. Разница образуется в процессе торга между покупателем и продавцом и зависит от многих факторов. Сделки купли-продажи объектов недвижимости осуществляются с разницей от цен изначального предложения, так как первоначальная стоимость всегда завышена, и это завышение рассчитано на «торг». Согласно источника: Справочник оценщика недвижимости. Земельные участки часть 2. под ред.Лейфера Л.А., 2018 год. Приволжского центра методического и информационного обеспечения оценки, скидка на торг для участков различного назначения составляет от 6 до 25%.

Таблица 6. Ценообразующие факторы. Земельные участки под индустриальную застройку

№	Наименование фактора	Значимость фактора
1	Местоположение земельного участка	0,22
2	Расположение относительно автомагистралей	0,12
3	Общая площадь (фактор масштаба)	0,11
4	Передаваемые имущественные права	0,11
5	Наличие электроснабжения на участке	0,08
6	Свободный подъезд	0,08
7	Наличие водоснабжения и канализации на участке	0,06
8	Наличие газоснабжения на участке	0,06
9	Наличие железнодорожной ветки на земельном участке	0,06
10	Инженерно-геологические условия	0,05
11	Асфальтирование участка	0,05

Таблица 7. Ценообразующие факторы. Земельные участки под офисно-торговую застройку

№	Наименование фактора	Значимость фактора
1	Местоположение земельного участка	0,34
2	Расположение относительно красной линии	0,17
3	Передаваемые имущественные права	0,13
4	Общая площадь (фактор масштаба)	0,12
5	Наличие электроснабжения на участке	0,10
6	Наличие водоснабжения и канализации на участке	0,08
7	Наличие газоснабжения на участке	0,07

Таблица 8. Ценообразующие факторы. Земельные участки под МЖС

№	Наименование фактора	Значимость фактора
1	Местоположение земельного участка	0,36
2	Общая площадь (фактор масштаба)	0,15
3	Передаваемые имущественные права	0,14
4	Наличие электроснабжения на участке	0,14
5	Наличие водоснабжения и канализации на участке	0,11
6	Наличие газоснабжения на участке	0,10

Таблица 9. Ценообразующие факторы. Земельные участки под ИЖС

№	Наименование фактора	Значимость фактора
1	Местоположение земельного участка	0,37
2	Передаваемые имущественные права	0,16
3	Наличие электроснабжения на участке	0,14
4	Общая площадь (фактор масштаба)	0,14
5	Наличие газоснабжения на участке	0,11
6	Наличие водоснабжения и канализации на участке	0,10

Таблица 10. Ценообразующие факторы. Земельные участки под объекты рекреации

№	Наименование фактора	Значимость фактора
1	Местоположение земельного участка	0,33
2	Общая площадь (фактор масштаба)	0,15
3	Передаваемые имущественные права	0,14
4	Наличие электроснабжения на участке	0,11
5	Инженерно-геологические условия	0,11
6	Наличие водоснабжения и канализации на участке	0,08

Таблица 11. Ценообразующие факторы. Земельные участки под объекты придорожного сервиса

№	Наименование фактора	Значимость фактора
1	Местоположение земельного участка	0,29
2	Интенсивность транспортного потока	0,21
3	Передаваемые имущественные права	0,12
4	Общая площадь (фактор масштаба)	0,11
5	Наличие электроснабжения на участке	0,11
6	Наличие водоснабжения и канализации на участке	0,08
7	Наличие газоснабжения на участке	0,08

Таблица 3. Ценообразующие факторы. Земельные участки под пашни

№	Наименование фактора	Значимость фактора
1	Почвенное плодородие (тип почвы, содержание гумуса, NPK, мехсостав и т.д.)	0,16
2	Общая площадь (фактор масштаба)	0,11
3	Местоположение земельного участка относительно пунктов приема и переработки сх продукции	0,11
4	Местоположение земельного участка относительно крупных городов	0,11
5	Рельеф	0,10
6	Передаваемые имущественные права	0,10
7	Агроклиматические условия	0,09
8	Наличие орошения	0,08
9	Наличие подъездных путей с твердым покрытием	0,07
10	Конфигурация участка	0,07

Таблица 4. Ценообразующие факторы. Земельные участки под кормовые угодья

№	Наименование фактора	Значимость фактора
1	Местоположение земельного участка относительно хозяйственных центров (животноводческих комплексов, молочных ферм)	0,26
2	Почвенные и агроклиматические условия	0,18
3	Общая площадь (фактор масштаба)	0,17
4	Передаваемые имущественные права	0,16
5	Наличие орошения	0,12
6	Наличие подъездных путей с твердым покрытием	0,11

В случае, если согласно Правилам землепользования и застройки, объекты расположенные в зонах, которые подразумевают возможное возведение различных схожих объектов недвижимости (Ж4, СД, ОД) и что позволяет при необходимости беспрепятственно изменить назначение земельного участка: «Любой вид разрешенного использования из предусмотренных зонированием территорий видов выбирается самостоятельно, без дополнительных разрешений и процедур согласования.."(Статья 7.ЗК РФ), влияние данного фактора незначительно. В теории земельные участки меньшей площади имеют более высокую удельную стоимость 1 кв. м., т.к. в них закладываются затраты на размежевание и переоформление. Влияние фактора масштаба так же описано в Справочнике оценщика недвижимости -2016 и для земельных участков различной категории и площади выведены соответствующие коэффициенты, которые составляют от 0,8 до 1,38.

К экономическим характеристикам относятся характеристики, которые оказывают влияние на доходность объекта. Одной из основных характеристик рынка, отражающих доходность является коэффициент капитализации – ставка, с помощью которой осуществляется переход от величины текущего чистого дохода (отдачи) на ту частьвложенного капитала, который может быть отнесен к земельному участку и его возмещение

Корректирующие коэффициенты на фактор масштаба для земельных участков, усредненные данные по России

Таблица 32

Земельные участки. Данные, усредненные по России						
Площадь, кв.м		аналог				
		<1500	1500-3000	3000-6000	6000-10000	>10000
объект оценки	<1500	1,00	1,20	1,35	1,49	1,55
	1500-3000	0,83	1,00	1,12	1,24	1,29
	3000-6000	0,74	0,89	1,00	1,10	1,14
	6000-10000	0,67	0,81	0,91	1,00	1,04
	>10000	0,65	0,78	0,87	0,96	1,00

Таблица 33

Земельные участки под индустриальную застройку (промышленного назначения). Данные, усредненные по России						
Площадь, га		аналог				
		<1	1-2,5	2,5-5	5-10	>10
объект оценки	<1	1,00	1,11	1,28	1,46	1,54
	1-2,5	0,90	1,00	1,15	1,31	1,39
	2,5-5	0,78	0,87	1,00	1,14	1,20
	5-10	0,68	0,76	0,88	1,00	1,06
	>10	0,65	0,72	0,83	0,95	1,00

Таблица 34

Земельные участки под офисно-торговую застройку и объекты рекреации (коммерческого назначения). Данные, усредненные по России						
Площадь, га		аналог				
		<0,1	0,1-0,5	0,5-1,0	1,0-0,3	>3
объект оценки	<0,1	1,00	1,14	1,28	1,44	1,51
	0,1-0,5	0,88	1,00	1,12	1,26	1,32
	0,5-1,0	0,78	0,90	1,00	1,13	1,18
	1,0-0,3	0,70	0,79	0,89	1,00	1,05
	>3	0,66	0,76	0,85	0,95	1,00

Таблица 35

Земельные участки под ИЖ. Данные, усредненные по России						
Площадь, кв.м		аналог				
		<1500	1500-3000	3000-6000	6000-10000	>10000
объект оценки	<1500	1,00	1,05	1,15	1,24	1,27
	1500-3000	0,95	1,00	1,09	1,17	1,21
	3000-6000	0,87	0,92	1,00	1,08	1,11
	6000-10000	0,81	0,85	0,93	1,00	1,03
	>10000	0,79	0,83	0,90	0,97	1,00

Таблица 36

Земельные участки под МЖС. Данные, усредненные по России					
Площадь, га		аналог			
		<0,5	0,5-1,5	1,5-5	>5
объект оценки	<0,5	1,00	1,12	1,35	1,44
	0,5-1,5	0,90	1,00	1,21	1,29
	1,5-5	0,74	0,83	1,00	1,07
	>5	0,69	0,77	0,93	1,00

Источник «Справочник оценщика недвижимости-2018. Земельные участки часть 2 под ред. Лейфер Л.А.

Таблица 54

Земельные участки сельскохозяйственного назначения					
Площадь, га		аналог			
		<10	10-30	30-100	≥100
объект оценки	<10	1,00	1,08	1,22	1,28
	10-30	0,93	1,00	1,13	1,19
	30-100	0,82	0,88	1,00	1,05
	≥100	0,78	0,84	0,96	1,00

Источник: *Источник: «Справочник оценщика недвижимости-2017. Земельные участки том 3» под ред. Лейфер Л.А.*

Существенным для экономики и ценности объекта являются возможности экономии ресурсов. От отношения полезной площади к общей площади помещений зависит характеристика доходности объекта: чем больше это отношение, тем больше отношение дохода к затратам на эксплуатацию объекта и тем меньше доля суммы, подлежащей резервированию на воспроизводство объекта (возврата капитал) в чистом доходе от сдачи объекта в аренду. Экономические характеристики в большей степени влияют на стоимость объектов капитального строительства коммерческого назначения и в меньшей степени на стоимость земельных участков, поскольку для незастроенных земельных участков основное влияние имеет фактические и физические параметры и местоположение. В подавляющем большинстве предложения о продаже земельных участков не содержат условий по передаче какого-либо дополнительного движимого имущества. Наличие движимого имущества влияет на стоимость сделки земельного участка в размере стоимости этого имущества.

Таблица 24. Диапазоны корректировок для факторов влияния на стоимости земельных участков

№ п/п	Наименование ЗУ	Условия		Диапазоны корректировок	Местоположение земельных участков
Городские земельные участки					
1	Городского коммерческого назначения (торговля, офисы, сервис)	Близость ж/д вокзала	Удаление на 0,3-0,8 км.	0…18%	Города РФ
2	Городского коммерческого назначения (торговля, офисы, сервис)	Близость к метро	Удаление на 0,3-0,4 км.	0…12%	Москва, С-П,
3	Городского коммерческого назначения (торговля, офисы, сервис)	Близость к остановке транспорта	Удаление на 0,3-0,5 км.	0…7%	Города РФ
4	Городского коммерческого назначения (торговля, офисы, сервис)	Близость к остановке транспорта	Удаление на 0,1-0,2 км.	различия не выявлены	Москва, С-П.
5	Городского коммерческого назначения (торговля, офисы, сервис)	Наличие рядом церкви	Удаление на 0,3-0,5 км.	различия не выявлены	Москва, С-П.
6	Городского коммерческого назначения (торговля, офисы, сервис)	Наличие инженерных сетей на участке	Отсутствие инженерных сетей	различия не выявлены	Москва, С-П,
7	Городского коммерческого назначения (торговля, офисы, сервис)	Наличие ИРД	Без ИРД	10…29%	Москва, С-П., М.О.
8	Городского коммерческого назначения (торговля, офисы, сервис)	Наличие культурно-исторического ансамбля	Удаленность от ансамбля до 0,5 км.	0…9%	Москва, С-П,
9	Городского коммерческого назначения (торговля, офисы, сервис)	Наличие источника экологической опасности (химзавод, выбросы)	Отсутствие источников экологической опасности в зоне до 3 км.	0…-24%	Москва, С-П.
Земли мелких населенных пунктов					
1	Под и.ж.с.	Наличие газа на участке	Отсутствие газа и возможности подключения	15…22%	Краснодарский край, М.О, Ленинградская обл.
2	Под и.ж.с.	Наличие газа рядом с участком	Отсутствие газа и возможности подключения	12…20%	Краснодарский край, М.О, Ленинградская обл.
3	Под и.ж.с.	Наличие леса или водоема рядом	Отсутствие леса, водоема	4…10%	Краснодарский край, М.О, Ленинградская обл.
5	Под и.ж.с.	Наличие культурно-исторического ансамбля	Удаленность от ансамбля до 1,5 км.	0…15%	Краснодарский край, М.О, Ленинградская обл.
6	Под и.ж.с.	Наличие рядом церкви	Удаление на 0,3-0,5 км.	0…9%	М.О.
7	Под и.ж.с.	Наличие школы	Отсутствие школы	0…12%	М.О.
8	Под и.ж.с.	Наличие рядом федеральной трассы	Отсутствие федеральной трассы	6…21%	М.О.
9	Под и.ж.с.	Наличие дороги с твердым покрытием	Дорога грунтовая, гравийная	0…9%	М.О.
10	Под и.ж.с.	Наличие магазинов	Отсутствие магазинов	0…29%	М.О.
Земли загородных владений до 30 км. от городов					
1	Под коттеджную застройку	Наличие общей канализации	Отсутствие общей канализации	6…13%	М.О.
2	Под коттеджную застройку	Наличие рядом выезда на федеральную или муниципальную трассу	Выезд свыше 2 км.	0…12%	М.О.
3	Под коттеджную застройку	Наличие дороги с твердым покрытием	Дорога грунтовая, гравийная	0…9%	М.О.
4	Под коттеджную застройку	Наличие леса и водоема	Отсутствие леса, водоема	4…16%	М.О.
5	Под коттеджную застройку	Централизованная охрана участков	Без охраны	4…7%	М.О.

Истчоник:СРК-2019 под редакцией к.т.н. Е.Е. Яскевича

12.2.1. Коллективное мнение оценщиков

Значения скидки на торг, усредненные по городам России, и границы доверительных интервалов

Таблица 121

Класс объектов	Активный рынок		
	Среднее	Доверительный интервал	
Цены предложений объектов			
1. Земельные участки под индустриальную застройку	11,9%	11,3%	12,5%
2. Земельные участки под офисно-торговую застройку	10,2%	9,5%	10,8%
3. Земельные участки сельскохозяйственного назначения	15,4%	14,5%	16,3%
4.1. Земельные участки под МЖС	11,4%	10,6%	12,2%
4.2. Земельные участки под ИЖС	9,3%	8,8%	9,9%
5. Земельные участки под объекты рекреации	13,9%	13,2%	14,5%
6. Земельные участки под объекты придорожного сервиса	11,8%	11,1%	12,6%

Границы расширенного интервала значений скидки на торг

Таблица 122

Класс объектов	Активный рынок		
	Среднее	Расширенный интервал	
Цены предложений объектов			
1. Земельные участки под индустриальную застройку	11,9%	7,3%	16,4%
2. Земельные участки под офисно-торговую застройку	10,2%	6,3%	14,0%
3. Земельные участки сельскохозяйственного назначения	15,4%	10,3%	20,6%
4.1. Земельные участки под МЖС	11,4%	7,0%	15,8%
4.2. Земельные участки под ИЖС	9,3%	5,3%	13,3%
5. Земельные участки под объекты рекреации	13,9%	9,1%	18,7%
6. Земельные участки под объекты придорожного сервиса	11,8%	7,0%	16,6%

Источник «Справочник оценщика недвижимости-2018. Земельные участки часть 2 под ред. Лейфер Л.А.

ЗАО ИКФ «КонС», г.Москва, пр-д Кадомцева, д.15, к 23 тел. 8 916-679-48-68

Таблица 1.3.2

Значения корректировок на уторгование для объектов недвижимости в различных городах РФ

Населенный пункт	Жилая		Торговая		Офисная		Производственно-складская		Земельные участки
	Аренда	Продажа	Аренда	Продажа	Аренда	Продажа	Аренда	Продажа	Продажа
	Крупные города								
Воронеж	4-5 (4,5)	7-9 (8)	3-5 (4)	7-10 (8,5)	5-6 (5,5)	9-11 (10)	6-8 (7)	10-13 (12,5)	9 – 12 (10,5)
Екатеринбург	5-6 (5,5)	7-9 (8)	4-5 (4,5)	7-9 (8)	4-7 (5,5)	8-10 (9)	6-8 (7)	10-12 (11)	12-13 (12,5)
Краснодар	3-4 (3,5)	6-9 (7,5)	4-6 (5)	8-10 (9)	4-6 (5)	8-12 (10)	5-6 (5,5)	9-12 (10,5)	10-12 (11)
Москва	4-5 (4,5)	5-8 (6,5)	5-9 (7)	8-10 (9)	6-8 (7)	9-12 (10,5)	6-8 (7)	10-12 (11)	10-12 (11)
Новосибирск	4-6 (5)	7-10 (8,5)	5-7 (6)	9-11 (10)	5-7 (6)	9-12 (10,5)	6-7 (6,5)	10-12 (11)	10-12 (11)
Ростов-на-Дону	4-6 (5)	7-9 (8)	5-6 (5,5)	10-12 (11)	4-7 (5,5)	10-12 (11)	6-8 (7)	10-13 (11,5)	10-15 (12,5)
С.-Петербург	3-5 (4)	7-9 (8)	5-7 (6)	9-11 (10)	5-7 (6)	9-10 (9,5)	6-8 (7)	10-12 (11)	10-12 (11)
Среднее по крупным городам в мае 2019 г.	**4,6**	**7,8**	**5,4**	**9,4**	**5,8**	**10,1**	**6,7**	**11,2**	**11,4**
	Средние города								
Владивосток	3-6 (4,5)	8-9 (8,5)	5-7 (6)	10-11 (10,5)	5-7 (6)	8-10 (9)	7-8 (7,5)	11-13 (12)	10-13 (11,5)
Омск	5-6 (5,5)	7-9 (8)	5-8 (6,5)	10-12 (11)	5-7 (6)	9-12 (10,5)	6-9 (7,5)	10-12 (11)	12-14 (13)
Севастополь	7-9 (8)	10-13 (11,5)	-	12-15 (13,5)	-	13-14 (13,5)	-	10-15 (12,5)	12-14 (13)
Ставрополь	5-7 (6)	9-11 (10)	5-7 (6)	8-11 (9,5)	6-8 (7)	9-12 (10,5)	7-8 (7,5)	10-13 (11,5)	10-14 (12)
Тамбов	5-6 (5,5)	8-10 (9)	6-8 (7)	9-12 (10,5)	7-9 (8)	11-12 (11,5)	8-9 (8,5)	9-12 (10,5)	12-14 (13)
Тверь	4-6 (5)	7-9 (8)	6-8 (7)	10-12 (11)	5-8 (6,5)	9-12 (10,5)	6-9 (7,5)	10-13 (11,5)	10-13 (11,5)
Среднее по средним городам в мае 2019 г.	**5,8**	**9,2**	**6,5**	**11,0**	**6,7**	**10,9**	**7,7**	**11,5**	**12,3**
	Небольшие города и населенные пункты								
Московская область в мае 2019 г.	5-7 (6,5)	9-12 (10,5)	5-8 (6,5)	10-14 (12)	6-8 (7)	10-12 (11)	6-10 (8)	12-14 (13)	11-15 (13)

Примечание. В скобках указано среднее значение.
По данным исследований рынка жилья РФ минимальные скидки при продаже прав собственности имеются в марте и в мае, а максимальные – в июле и декабре.

Источник: СРД 24-2019 под редакцией к.т.н. Е.Е. Яскевича

ВЫВОДЫ: *Основываясь на анализе рынка недвижимости можно сделать следующий вывод: Диапазон цен на ИЖС в районе расположения объекта оценки выявлен без учета торга, а так же с учетом развитой инфраструктуры в районе аналогов и он составляет: от 8,62 до 3 900 000 рублей за сотку, в зависимости от расположения, развития инфраструктуры, наличия коммуникаций, удаленности от МКАДа, а так же текущего использования.*

3. ПРОЦЕСС ОЦЕНКИ

3.1. ЭТАПЫ ПРОВЕДЕНИЯ ОЦЕНКИ

В соответствии с ФСО №1 «Общие понятия оценки, подходы к оценке и требования к проведению оценки», утвержденного приказом Минэкономразвития РФ от 20 мая 2015 . №297, проведение оценки объекта включает в себя следующие этапы:

- заключение Договора на проведение оценки, включающего задание на оценку;
- сбор и анализ информации, необходимой для проведения оценки;
- оценщик изучает количественные и качественные характеристики объекта оценки, собирает информацию, существенную для определения стоимости объекта оценки теми подходами и методами, которые на основании суждения оценщика должны быть применены при проведении оценки, в том числе:

  a) информацию о политических, экономических, социальных и экологических и прочих факторах, оказывающих влияние на стоимость объекта оценки;

  b) информацию о спросе и предложении на рынке, к которому относится объект оценки, включая информацию о факторах, влияющих на спрос и предложение, количественных и качественных характеристиках данных факторов;

  c) информацию об объекте оценки, включая правоустанавливающие документы, сведения об обременениях, связанных с объектом оценки, информацию о физических свойствах объекта оценки, его технических и эксплуатационных характеристиках, износе и устареваниях, прошлых и ожидаемых доходах и затратах, данные бухгалтерского учета и отчетности, относящиеся к объекту оценки, а также иную информацию, существенную для определения стоимости объекта оценки.
- применение подходов к оценке, включая выбор методов оценки и осуществление необходимых расчетов;
- согласование (обобщение) результатов применения подходов к оценке и определение итоговой величины стоимости объекта оценки;
- составление отчета об оценке.

3.2. ПОДХОДЫ К ОЦЕНКЕ

При оценке рыночной стоимости земельного участка мы использовали следующие основные понятия:

- рыночная стоимость земельного участка зависит от обременений, прав иных лиц на земельный участок, целевого назначения и разрешенного использования земельного участка;
- местоположение земельных участков – характеристика земельных участков по удаленности и престижности местоположения для потенциальных покупателей;

Рыночная стоимость земельного участка определяется исходя из принципов:

полезности (способность удовлетворять потребности потенциального пользователя в течение определенного времени),

спроса и предложения (стоимость земельного участка зависит от спроса и предложения на рынке и характера конкуренции продавцов и покупателей),

замещения (рыночная стоимость земельного участка не может превышать наиболее вероятные затраты на приобретение участка эквивалентной полезности),

изменения (рыночная стоимость земельного участка изменяется во времени и определяется на конкретную дату),

ожидания (рыночная стоимость земельного участка зависит от ожидаемой величины, срока и вероятности получения земельной ренты от него),

наиболее эффективного использования (рыночная стоимость земельного участка определяется исходя из его наиболее эффективного использования, то есть наиболее вероятного использования земельного участка, являющегося физически возможным, экономически оправданным, соответствующим требованиям законодательства, финансово осуществимым и в результате которого расчетная величина стоимости земельного участка

будет максимальной).

При определении наиболее эффективного использования принимаются во внимание:

целевое назначение и разрешенное использование;

преобладающие способы землепользования в ближайшей окрестности оцениваемого земельного участка;

перспективы развития района, в котором расположен земельный участок;

ожидаемые изменения на рынке земли и иной недвижимости;

текущее использование земельного участка.

Далее приведено содержание перечисленных методов применительно к оценке рыночной стоимости земельных участков, занятых зданиями, строениями, сооружениями или предназначенных для их размещения.

Метод сравнения продаж

Метод применяется для оценки земельных участков, как занятых зданиями, строениями и (или) сооружениями (далее - застроенных земельных участков), так и земельных участков, не занятых зданиями, строениями и (или) сооружениями (далее - незастроенных земельных участков). Условие применения метода - наличие информации о ценах сделок с земельными участками, являющимися аналогами оцениваемого. При отсутствии информации о ценах сделок с земельными участками допускается использование цен предложения (спроса).

Метод предполагает следующую последовательность действий:

определение элементов, по которым осуществляется сравнение объекта оценки с объектами - аналогами (далее - элементов сравнения);

определение по каждому из элементов сравнения характера и степени отличий каждого аналога от оцениваемого земельного участка;

определение по каждому из элементов сравнения корректировок цен аналогов, соответствующих характеру и степени отличий каждого аналога от оцениваемого земельного участка;

корректировка по каждому из элементов сравнения цен каждого аналога, сглаживающая их отличия от оцениваемого земельного участка;

расчет рыночной стоимости земельного участка путем обоснованного обобщения скорректированных цен аналогов.

К элементам сравнения относятся факторы стоимости объекта оценки (факторы, изменение которых влияет на рыночную стоимость объекта оценки) и сложившиеся на рынке характеристики сделок с земельными участками.

Наиболее важными факторами стоимости, как правило, являются:

местоположение и окружение;

целевое назначение, разрешенное использование, права иных лиц на земельный участок;

физические характеристики (рельеф, площадь, конфигурация и др.);

транспортная доступность;

инфраструктура (наличие или близость инженерных сетей и условия подключения к ним, объекты социальной инфраструктуры и т.п.).

К характеристикам сделок с земельными участками, в том числе, относятся:

условия финансирования сделок с земельными участками (соотношение собственных и заемных средств, условия предоставления заемных средств);

условия платежа при совершении сделок с земельными участками (платеж денежными средствами, расчет векселями, взаимозачеты, бартер и т.п.);

обстоятельства совершения сделки с земельными участками (был ли земельный участок представлен на открытый рынок в форме публичной оферты, аффилированность покупателя и продавца, продажа в условиях банкротства и т.п.);

изменение цен на земельные участки за период с даты заключения сделки с аналогом до даты проведения оценки.

Характер и степень отличий аналога от оцениваемого земельного участка устанавливаются в разрезе элементов сравнения путем прямого сопоставления каждого аналога с объектом оценки. При этом предполагается, что сделка с объектом оценки будет совершена исходя из сложившихся на рынке характеристик сделок с земельными участками.

Корректировки цен аналогов по элементам сравнения могут быть определены как для цены единицы измерения аналога (например, гектар, квадратный метр), так и для цены аналога в целом. Корректировки цен могут рассчитываться в денежном или процентном выражении.

Величины корректировок цен, как правило, определяются следующими способами:

прямым попарным сопоставлением цен аналогов, отличающихся друг от друга только по одному элементу сравнения, и определением на базе полученной таким образом информации корректировки по данному элементу сравнения;

прямым попарным сопоставлением дохода двух аналогов, отличающихся друг от друга только по одному элементу сравнения, и определения путем капитализации разницы в доходах корректировки по данному элементу сравнения;

корреляционно - регрессионным анализом связи между изменением элемента сравнения и изменением цен аналогов (цен единиц измерения аналогов) и определением уравнения связи между значением элемента сравнения и величиной рыночной стоимости земельного участка;

определением затрат, связанных с изменением характеристики элемента сравнения, по которому аналог отличается от объекта оценки;

экспертным обоснованием корректировок цен аналогов.

В результате определения и внесения корректировок цены аналогов (единицы измерения аналогов), как правило, должны быть близки друг к другу. В случае значительных различий скорректированных цен аналогов целесообразно выбрать другие аналоги; элементы, по которым проводится сравнение; значения корректировок.

Данный метод был использован при оценке объектов.

Метод выделения

Метод применяется для оценки застроенных земельных участков.

Условия применения метода:

наличие информации о ценах сделок с едиными объектами недвижимости, аналогичными единому объекту недвижимости, включающему в себя оцениваемый земельный участок. При отсутствии информации о ценах сделок допускается использование цен предложения (спроса);

соответствие улучшений земельного участка его наиболее эффективному использованию.

Метод предполагает следующую последовательность действий:

определение элементов, по которым осуществляется сравнение единого объекта недвижимости, включающего в себя оцениваемый земельный участок, с объектами - аналогами;

определение по каждому из элементов сравнения характера и степени отличий каждого аналога от единого объекта недвижимости, включающего в себя оцениваемый земельный участок;

определение по каждому из элементов сравнения корректировок цен аналогов, соответствующих характеру и степени отличий каждого аналога от единого объекта недвижимости, включающего в себя оцениваемый земельный участок;

корректировка по каждому из элементов сравнения цен каждого аналога, сглаживающая их отличия от единого объекта недвижимости, включающего в себя оцениваемый земельный участок;

расчет рыночной стоимости единого объекта недвижимости, включающего в себя оцениваемый земельный участок, путем обоснованного обобщения скорректированных цен аналогов;

расчет стоимости замещения или стоимости воспроизводства улучшений оцениваемого земельного участка;

расчет рыночной стоимости оцениваемого земельного участка путем вычитания из рыночной стоимости единого объекта недвижимости, включающего в себя оцениваемый земельный участок, стоимости замещения или стоимости воспроизводства улучшений земельного участка.

Сумма затрат на создание улучшений земельного участка может определяться с использованием укрупненных и (или) элементных стоимостных показателей.

К укрупненным стоимостным показателям относятся как показатели, характеризующие параметры объекта в целом - квадратный, кубический, погонный метр, так и показатели по комплексам и видам работ.

К элементным стоимостным показателям относятся элементные цены и расценки, используемые при определении суммы затрат на создание улучшений.

Укрупненные и элементные стоимостные показатели, рассчитанные в зафиксированном на конкретную дату уровне цен (базисном уровне цен), могут быть пересчитаны в уровень цен на дату оценки с использованием системы текущих и прогнозных индексов изменения стоимости строительства.

Расчет суммы затрат на создание улучшений с использованием элементных стоимостных показателей может осуществляться также с использованием ресурсного и ресурсно - индексного методов. Ресурсный (ресурсно - индексный) метод состоит в калькулировании в текущих (прогнозных) ценах и тарифах всех ресурсов (элементов затрат), необходимых для создания улучшений.

При определении суммы затрат на создание улучшений земельного участка следует учитывать прибыль инвестора - величину наиболее вероятного вознаграждения за инвестирование капитала в создание улучшений. Прибыль инвестора может рассчитываться как разность между ценой продажи и затратами на создание аналогичных объектов. Прибыль инвестора также может быть рассчитана как отдача на капитал при его наиболее вероятном аналогичном по уровню рисков инвестировании.

При определении стоимости замещения или стоимости воспроизводства учитывается величина накопленного износа улучшений.

Накопленный износ улучшений может определяться в целом или в денежном выражении как сумма физического, функционального и части экономического износа, относящегося к улучшениям.

Физическим износом является потеря стоимости улучшений, обусловленная ухудшением их физических свойств.

Функциональным износом является потеря стоимости улучшений, обусловленная несоответствием объемно - планировочного решения, строительных материалов и инженерного оборудования улучшений, качества произведенных строительных работ или других характеристик улучшений современным рыночным требованиям, предъявляемым к данному типу улучшений.

Экономическим износом является потеря стоимости единого объекта недвижимости, обусловленная отрицательным воздействием внешних по отношению к нему факторов.

Физический и функциональный износ могут быть устранимыми и неустранимыми. Экономический износ, как правило, является неустранимым. При этом износ является устранимым, если затраты на его устранение меньше, чем увеличение стоимости объекта недвижимости в результате его устранения.

В связи с отсутствием концепции по застройке земельного участка данный метод в оценке не использовался.

Метод распределения

Метод применяется для оценки застроенных земельных участков.

Условия применения метода:

наличие информации о ценах сделок с едиными объектами недвижимости, аналогичными единому объекту недвижимости, включающему в себя оцениваемый земельный участок. При отсутствии информации о ценах сделок допускается использование цен предложения (спроса);

наличие информации о наиболее вероятной доле земельного участка в рыночной стоимости единого объекта недвижимости;

соответствие улучшений земельного участка его наиболее эффективному использованию.

Метод предполагает следующую последовательность действий:

определение элементов, по которым осуществляется сравнение единого объекта недвижимости, включающего в себя оцениваемый земельный участок, с объектами - аналогами;

определение по каждому из элементов сравнения характера и степени отличий каждого аналога от единого объекта недвижимости, включающего в себя оцениваемый земельный участок;

определение по каждому из элементов сравнения корректировок цен аналогов, соответствующих характеру и степени отличий каждого аналога от единого объекта недвижимости, включающего в себя оцениваемый земельный участок;

корректировка по каждому из элементов сравнения цен каждого аналога, сглаживающая их отличия от единого объекта недвижимости, включающего в себя оцениваемый земельный участок;

расчет рыночной стоимости единого объекта недвижимости, включающего в себя оцениваемый земельный участок, путем обоснованного обобщения скорректированных цен аналогов;

расчет рыночной стоимости оцениваемого земельного участка путем умножения рыночной стоимости единого объекта недвижимости, включающего в себя оцениваемый земельный участок, на наиболее вероятное значение доли земельного участка в рыночной стоимости единого объекта недвижимости.

В связи с отсутствием концепции по застройке земельного участка данный метод в оценке не использовался.

Метод капитализации земельной ренты

Метод применяется для оценки застроенных и незастроенных земельных участков. Условие применения метода - возможность получения земельной ренты от оцениваемого земельного участка.

Метод предполагает следующую последовательность действий:

расчет земельной ренты, создаваемой земельным участком;

определение величины соответствующего коэффициента капитализации земельной ренты;

расчет рыночной стоимости земельного участка путем капитализации земельной ренты.

Под капитализацией земельной ренты понимается определение на дату проведения оценки стоимости всех будущих равных между собой или изменяющихся с одинаковым темпом величин земельной ренты за равные периоды времени. Расчет производится путем деления величины земельной ренты за первый после даты проведения оценки период на определенный оценщиком соответствующий коэффициент капитализации.

В рамках данного метода величина земельной ренты может рассчитываться как доход от сдачи в аренду земельного участка на условиях, сложившихся на рынке земли.

Основными способами определения коэффициента капитализации являются:

деление величины земельной ренты по аналогичным земельным участкам на цену их продажи;

увеличение безрисковой ставки отдачи на капитал на величину премии за риск, связанный с инвестированием капитала в оцениваемый земельный участок.

При этом под безрисковой ставкой отдачи на капитал понимается ставка отдачи при наименее рискованном инвестировании капитала (например, ставка доходности по депозитам банков высшей категории надежности или ставка доходности к погашению по государственным ценным бумагам).

В связи с отсутствием достоверных данных об аренде земельных участков этот метод в расчетах не использовался

Метод остатка

Метод применяется для оценки застроенных и незастроенных земельных участков. Условие применения метода - возможность застройки оцениваемого земельного участка улучшениями, приносящими доход.

Метод предполагает следующую последовательность действий:

расчет стоимости воспроизводства или замещения улучшений, соответствующих наиболее эффективному использованию оцениваемого земельного участка;

расчет чистого операционного дохода от единого объекта недвижимости за определенный период времени на основе рыночных ставок арендной платы;

расчет чистого операционного дохода, приходящегося на улучшения, за определенный период времени как произведения стоимости воспроизводства или замещения улучшений на соответствующий коэффициент капитализации доходов от улучшений;

расчет величины земельной ренты как разности чистого операционного дохода от единого объекта недвижимости за определенный период времени и чистого операционного дохода, приходящегося на улучшения за соответствующий период времени;

расчет рыночной стоимости земельного участка путем капитализации земельной ренты.

Метод допускает также следующую последовательность действий:

расчет стоимости воспроизводства или замещения улучшений, соответствующих наиболее эффективному использованию оцениваемого земельного участка;

расчет чистого операционного дохода от единого объекта недвижимости за определенный период времени на основе рыночных ставок арендной платы;

расчет рыночной стоимости единого объекта недвижимости путем капитализации чистого операционного дохода за определенный период времени;

расчет рыночной стоимости земельного участка путем вычитания из рыночной стоимости единого объекта недвижимости стоимости воспроизводства или замещения улучшений.

Чистый операционный доход равен разности действительного валового дохода и операционных расходов. При этом из действительного валового дохода вычитаются только те операционные расходы, которые, как правило, несет арендодатель.

Действительный валовой доход равен разности потенциального валового дохода и потерь от простоя помещений и потерь от неплатежей за аренду.

Потенциальный валовой доход равен доходу, который можно получить от сдачи всей площади единого объекта недвижимости в аренду при отсутствии потерь от невыплат арендной платы. При оценке земельного участка арендные ставки за пользование единым объектом недвижимости рассчитываются на базе рыночных ставок арендной платы (наиболее вероятных ставок арендной платы, по которым объект оценки может быть сдан в аренду на открытом рынке в условиях конкуренции, когда стороны сделки действуют разумно, располагая всей необходимой информацией, а на величине ставки арендной платы не отражаются какие-либо чрезвычайные обстоятельства).

Для пустующих и используемых собственником для собственных нужд помещений также используются рыночные ставки арендной платы. В потенциальный доход

включаются и другие доходы, получаемые за счет неотделимых улучшений недвижимости, но не включенные в арендную плату.

Величина операционных расходов определяется исходя из рыночных условий сдачи в аренду единых объектов недвижимости. Операционные расходы подразделяются на: постоянные - не зависящие от уровня заполняемости единого объекта недвижимости, переменные - зависящие от уровня заполняемости единого объекта недвижимости и расходы на замещение элементов улучшений со сроком использования меньше, чем срок использования улучшений в целом (далее - элементов с коротким сроком использования). В состав операционных расходов не входят амортизационные отчисления по недвижимости и расходы по обслуживанию долговых обязательств по недвижимости.

Расчет расходов на замещение элементов улучшений с коротким сроком использования производится путем деления суммы затрат на создание данных элементов улучшений на срок их использования. В процессе выполнения данных расчетов целесообразно учитывать возможность процентного наращивания денежных средств для замены элементов с коротким сроком использования.

Управленческие расходы включаются в состав операционных расходов независимо от того, кто управляет объектом недвижимости - собственник или управляющий.

При расчете коэффициента капитализации для улучшений земельного участка следует учитывать наиболее вероятный темп изменения дохода от улучшений и наиболее вероятное изменение стоимости улучшений (например, при уменьшении стоимости улучшений - учитывать возврат капитала, инвестированного в улучшения).

В связи с отсутствием концепции по застройке земельного участка данный метод в оценке не использовался.

Метод предполагаемого использования

Метод применяется для оценки застроенных и незастроенных земельных участков.

Условие применения метода - возможность использования земельного участка способом, приносящим доход.

Метод предполагает следующую последовательность действий:

определение суммы и временной структуры расходов, необходимых для использования земельного участка в соответствии с вариантом его наиболее эффективного использования (например, затрат на создание улучшений земельного участка или затрат на разделение земельного участка на отдельные части, отличающиеся формами, видом и характером использования);

определение величины и временной структуры доходов от наиболее эффективного использования земельного участка;

определение величины и временной структуры операционных расходов, необходимых для получения доходов от наиболее эффективного использования земельного участка;

определение величины ставки дисконтирования, соответствующей уровню риска инвестирования капитала в оцениваемый земельный участок;

расчет стоимости земельного участка путем дисконтирования всех доходов и расходов, связанных с использованием земельного участка.

При этом под дисконтированием понимается процесс приведения всех будущих доходов и расходов к дате проведения оценки по определенной оценщиком ставке дисконтирования.

Для приведения всех будущих доходов и расходов к дате проведения оценки используются ставки дисконтирования, получаемые на основе анализа ставок отдачи на капитал аналогичных по уровню рисков инвестиций.

Источником доходов может быть сдача в аренду, хозяйственное использование земельного участка или единого объекта недвижимости либо продажа земельного участка или единого объекта недвижимости в наиболее вероятные сроки по рыночной стоимости.

Расчет доходов в варианте сдачи недвижимости в аренду должен предусматривать учет дохода от продажи единого объекта недвижимости в конце прогнозного периода.

В связи с отсутствием концепции по застройке земельного участка данный метод в оценке не использовался.

АНАЛИЗ НАИБОЛЕЕ ЭФФЕКТИВНОГО ИСПОЛЬЗОВАНИЯ ОБЪЕКТА ОЦЕНКИ

При анализе наиболее эффективного использования в настоящем Отчете, определяется наилучший вариант использования Объекта оценки и разрешенное законом использование (право владения, распоряжения и пользования), вследствие чего Объект оценки за предполагаемый период времени должен оправдаться в финансовом, экономическом и моральном отношении.

Понятие эффективного использования подразумевает наряду с выгодами для собственника недвижимости, особую общественную пользу. Подразумевается, что определение наилучшего и эффективного использования является результатом суждений Оценщика на основе его аналитических навыков, тем самым выражая лишь мнение, а не безусловный факт. В практике оценки недвижимости положение о наилучшем и эффективном использовании представляет собой первую ступеньку для дальнейшей оценки стоимости Объекта оценки. В данном случае наилучшим использованием будет использование Объекта оценки в его сегодняшнем назначении.

Концепция наилучшего использования является неотъемлемой составной частью первого этапа данной работы - оценки рыночной стоимости.

Международные стандарты оценки (МКСОИ) определяют наиболее эффективное использование имущества, как наиболее вероятный способ его эксплуатации, который является юридически разрешенным, физически возможным, разумно оправданным, экономически обоснованным, осуществимым с финансовой точки зрения и приводящим к наивысшей стоимости этого имущества.

На практике анализ оптимального использования объекта недвижимости выявляется путем проверки соответствия рассматриваемых вариантов использования следующим четырем критериям:

- быть *физически возможным*;
- быть *законодательно допустимым*, т.е. срок и форма предполагаемого использования не должна подпадать под действие правовых ограничений;
- быть *финансово состоятельным*, т.е. использование должно обеспечить доход, равный или больший по сравнению с суммой операционных расходов, финансовых обязательств и капитальных затрат;
- быть *максимально эффективным*, т.е. иметь наибольшую продуктивность среди вариантов использования, вероятность реализации которых подтверждается рынком.

Для определения наилучшего и наиболее эффективного использования оцениваемого объекта были учтены четыре основных критерия:

1) юридическая правомочность – рассмотрение только тех способов, которые разрешены законодательными актами;

2) физическая возможность – рассмотрение физически реальных в данном месте способов использования;

3) экономическая приемлемость – рассмотрение того, какое физически возможное и юридически правомочное использование будет давать приемлемый доход владельцу имущества;

4) максимальная эффективность – рассмотрение того, какое экономически приемлемое использование будет приносить максимальный чистый доход или максимальную текущую стоимость.

НЭИ определяется для застроенного земельного участка и для земельного участка в предположении отсутствия имеющейся застройки. Последнее требуется для определения рыночной стоимости земельного участка в затратном подходе.

Анализ наиболее эффективного использования земельных участков

При анализе оптимального использования земельных участков Оценщик пришел к выводу, что рекомендуемое использование объекта совпадает с его прямым назначением.

Таблица 3

Параметр	Земли ИЖС	Земли промышленного назначения	Земли сельскохозяйственного назначения
Законодательная допустимость	+	-	-
Физическая возможность	+	+	-
Экономическая целесообразность	+	-	-
Максимальная эффективность	+	-	-
Итого	**4**	**1**	**0**

Выводы: Использование имущества, неразрешенное законом или физически невозможное, не может рассматриваться в качестве наиболее эффективного. После исследования одного или нескольких разумно оправданных вариантов использования на предмет финансовой состоятельности принимается тот, в результате которого Объект оценки будет иметь максимальную стоимость. Этот вариант и считается наиболее эффективным использованием Объекта оценки. В дальнейшем наши расчеты будут строиться на предположении об использовании Объекта оценки в качестве земель населенного пункта, для жилищного строительства.

АНАЛИЗ ДОСТАТОЧНОСТИ И ДОСТОВЕРНОСТИ

Затратный подход

По результатам сбора информации об объекте оценки для решения поставленной задачи в рамках затратного подхода Оценщик считает собранную информацию недостаточной и недостоверной для определения справедливой стоимости объекта оценки.

Сравнительный подход

По результатам сбора информации об объекте оценки для решения поставленной задачи в рамках сравнительного подхода Оценщик считает собранную информацию достаточной и достоверной, в связи с тем, что на ее основании можно сделать вывод о:

стоимости аналогов подобных оцениваемым (на основании информации, взятых из открытых источников);

техническом состоянии и наличие дефектов объектов аналогов (на основании информации взятой из открытых источников).

Доходный подход

По результатам сбора информации об объекте оценки для решения поставленной задачи в рамках доходного подхода Оценщик считает собранную информацию недостаточной и недостоверной для определения справедливой стоимости объекта оценки.

4. РАСЧЕТ СПРАВЕДЛИВОЙ СТОИМОСТИ ОБЪЕКТА ОЦЕНКИ.

4.1 Обоснование отказа от использования доходного и затратного подходов к оценке

В процессе работы над определением стоимости объекта Оценщик пришел к выводу, что использование двух из трех существующих подходов (затратного и доходного) является некорректным. Поэтому Оценщик принял решение отказаться от использования этих подходов при расчете величины стоимости объекта оценки и использовать только один – сравнительный. Ниже приводится краткое обоснование данного решения.

Затратный подход, по мнению Оценщика, может быть применен по отношению к Объекту оценки, но в связи с тем, что строительство такого жилья в Подмосковье индивидуальна, то Оценщик счел корректным не использовать затратный подход при определении рыночной стоимости Объекта оценки.

В основе доходного подхода лежит принцип ожидания, который гласит, что все стоимости сегодня являются отражением будущих преимуществ. При применении данного подхода анализируется возможность недвижимости генерировать определенный доход, который обычно выражается в форме дохода от эксплуатации и дохода от возможной продажи в конце периода владения. Применительно к Объекту оценки можно гипотетически предположить, что он приобретается не как «дом для отдыха и проживания», а как объект для извлечения прибыли от сдачи его в аренду и последующей (возможной) продажи.

Против использования доходного подхода, как некорректного в данной ситуации, у Оценщика также имелось несколько аргументов. Прежде всего – это информация, полученная от Заказчика, что Объект оценки будет использоваться исключительно для целей проживания и отдыха, т.е. будущий собственник не планирует сдавать его в аренду с целью извлечения дохода.

Во-вторых, несмотря на существующий в Подмосковье рынок аренды жилых домов, он продолжает в основном оставаться «черным». Договора аренды в подавляющем количестве нигде не регистрируются, а оплата производится в виде необлагаемой налогом наличной суммы. Это обстоятельство не позволяет Оценщику собрать достаточное количество достоверной информации о размере арендной платы и ставок аренды по объектам-аналогам. Использовать же информацию, не имеющую документального подтверждения и обоснования, Оценщик посчитал невозможным. Поэтому доходный подход был исключен из расчетов.

По мнению Оценщика, единственно возможным подходом к оценке Объекта из трех существующих можно считать сравнительный подход, который в силу хорошо развитой системы информационного обеспечения дает наиболее объективные результаты.

4.2. Определение справедливой стоимости объекта оценки сравнительным подходом

Основой применения данного подхода является то факт, что стоимость оценки непосредственно связана с ценой продажи аналогичных объектов. Каждая сопоставимая продажа сравнивается с Объектом оценки. В цену сопоставимой продажи вносятся поправки (корректировки), отражающие существенные различия между ними.

При использовании сравнительного подхода Оценщиком были предприняты следующие шаги:

Сбор данных, изучение рынка недвижимости, отбор аналогов из числа сделок купли – продажи и предложений на продажу (публичных оферт);

Проверка информации по каждому отобранному аналогу о цене продажи и запрашиваемой цене, оплате сделки, физических характеристик, местоположение и иных условий сделки;

Анализ и сравнение каждого аналога с Объектом оценки по времени продажи (выставлению оферты), местоположению, физическим характеристикам и условиям продажи;

Корректировка цен продаж или запрашиваемых цен по каждому аналогу в соотвествии с имеющимися различиями между ним и Объектом оценки;

Согласование скорректированных цен аналогов и вывод показателя стоимости Объекта оценки.

При сравнительном анализе стоимости Объекта оценки с ценами аналогов Оценщик использовал данные по ценам предложений (публичных оферт) аналогичных объектов, взятых из открытых источников (печатных изданий, официальных Интернет сайтов и т.п.). Такой подход, по мнению Оценщика, оправдан с той точки зрения, что потенциальный покупатель прежде, чем принять решение о покупке объекта недвижимости проанализирует текущее рыночное предложение и придет к заключению о возможной цене предлагаемой недвижимости, учитывая все его достоинства и недостатки относительно объектов сравнения.

При отсутствии в свободном доступе баз данных (листингов) с ценами реальных сделок, на которые опираются в своей работе оценщики большинства стран мира, Оценщик справедливо сделал вывод, что данные публичных оферт наиболее близки к реальным ценам сделок купли – продажи, и, следовательно, в наибольшей степени отвечают требованиям российского законодательства в области оценки.

В ходе анализа к ценам аналогов были внесены корректировки на различия, существующие между аналогами и Объектом оценки. Отрицательная поправка вносится в случае, если по данному показателю аналог превосходит Объект оценки, а положительная – если по данному показателю аналог ему уступает.

Величина корректировки определяется Оценщиком экспертным путем или на основании весовой доли элемента сравнения в общей стоимости Объекта оценки.

В процессе сравнения объектов Оценщик вносил отрицательные (если объект сравнения лучше Объекта оценки) или положительные (если объект сравнения по своим качествам уступает Объекту оценки) поправки. Величина поправки определялась Оценщиком экспертным путем или на основании весовой доли элемента сравнения в общей стоимости

Отрицательная корректировка вносится в случае, если по данному показателю аналог превосходит объект оценки, а **положительная** - если по данному показателю аналог ему уступает.

Величина корректировки определялась Оценщиком экспертным путем или на основании весовой доли элемента сравнения в общей стоимости объекта оценки.

Расчет стоимости земельного участка.

Для проведения расчетов по сравнительному подходу были отобраны наиболее сходные по своим характеристикам и местоположению земельные участки.

Все анализируемые объекты выставлены на продажу, во время, совпадающее с датой оценки, в связи с этим, корректировка на дату не проводилась.

Полная информация Print Screen, с указанием ссылок на источник информации представлена в Приложении к настоящему отчету.

Выбор единицы сравнения

Поскольку объекты могут различаться по размеру и числу входящих в них элементов, при проведении сравнения можно столкнуться с определенными сложностями. Поэтому данные нужно привести к одному наиболее удобному значению. Таким значением может стать соответствующая единица измерения типичная для определенного сегмента рынка.

Объектом оценки настоящего Отчет являются земельные участки. На данном сегменте рынка принято апеллировать показателем стоимости:1 кв.м, 1 сотки или 1 га. В качестве единицы сравнения выбирается 1 кв.м..

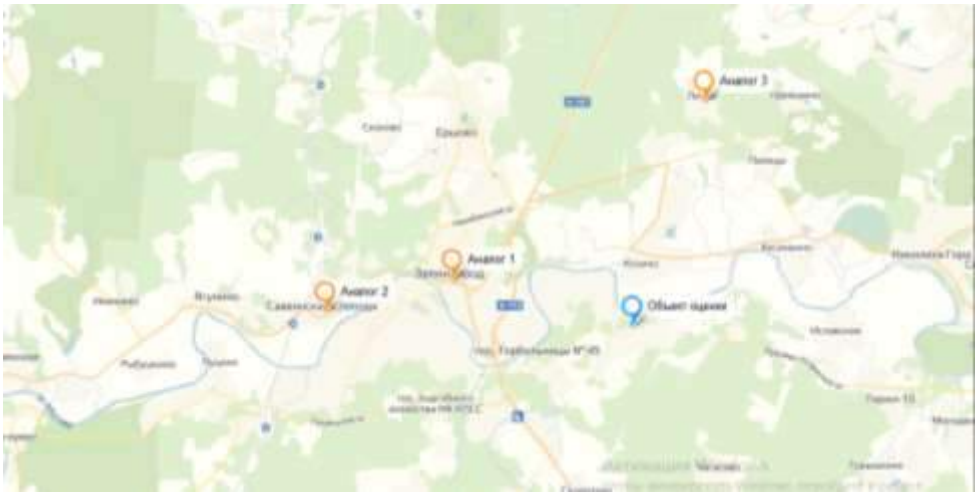

Рисунок 1 Расположение объекта оценки и объектов- аналогов

4.2.3. Расчет стоимости методом сравнительного анализа

Расчет справедливой стоимости

Таблица 4

Элемент сравнения	Единица измер.	Объект оценки	Объекты сравнения		
			1	2	3
Цена предложения	руб.		65 000 000	2 700 000	8 000 000
Общая площадь, кв.м..	кв.м.	Больше 10 000	52 000	1 500	5 100
Источник информации			https://zvenigorod.cian.ru/sale/suburban/212693713/	https://www.domofond.ru/uchastokzemli-na-prodazhu-zvenigorod-1268113946	https://www.domofond.ru/uchastokzemli-na-prodazhu-zvenigorod-1143145375
Единица сравнения	Сот.				
Цена предложения	руб		65 000 000	2 700 000	3 100 000
Цена за ед. площади	руб/ кв.м.		1 250	1 800	1 550
Корректировки	(Все корректировки производятся от сопоставимого объекта к оцениваемому)				
Право собственности		полное	полное	полное	полное
Корректировка	%		0,0%	0,0%	0,0%
Скорректированная цена	руб/ кв.м		1 250	1 800	1 550
Условия финансирования		рыночные	рыночные	рыночные	рыночные
Корректировка	%		0,0%	0,0%	0,0%
Скорректированная цена	руб/ кв.м		1 250	1 800	1 550
Условия продажи			Торг	Торг	Торг
Корректировка	%		-13%	-13%	-13%
Скорректированная цена	руб/ кв.м		1 087,50	1 566,00	1 348,50
Дата продажи (дата оценки)		декабрь 19	декабрь 19	декабрь 19	декабрь 19
Корректировка	%		0,0%	0,0%	0,0%
Скорректированная цена	руб/ кв.м		1 087,50	1 566,00	1 348,50

Элемент сравнения	Единица измер.	Объект оценки	Объекты сравнения		
			1	2	3
Местоположение		Московская обл., г.Звенигород, вблизи сан. «Поречье».	Московская область, Одинцовский городской округ, Звенигород	Московская область, Одинцовский городской округ, село Саввинская Слобода, Звенигород	Московская область, Одинцовский городской округ, деревня Липки
Местоположение		Хорошее	Хорошее	Хорошее	Хорошее
Корректировка	%		0,0%	0,0%	0,0%
Скорректированная цена	руб/кв.м		1 087,50	1 566,00	1 348,50
Физические характеристики					
Общая площадь	кв.м.	Больше 10 000	52 000	1 500	5 100
Корректировка	%		0%	-21%	-10%
Скорректированная цена	руб/кв.м		1 087,50	1 237,14	1 213,65
Назначение		жилищное строительство	ИЖС	ИЖС	ИЖС
Корректировка	%		0,0%	0,0%	0,0%
Скорректированная цена	руб/кв.м		1 087,50	1 237,14	1 213,65
Инженерные коммуникации		По границе	по границе	Электричество на участке	по границе
Корректировка	%		0%	-2%	0%
Скорректированная цена	руб/кв.м		1 087,50	1 212,40	1 213,65
Экономические характеристики					
Корректировка	%		0,0%	0,0%	0,0%
Скорректированная цена	руб/кв.м		1 087,50	1 212,40	1 213,65
Операционная аренда		Нет	Нет	Нет	Нет
корректировка	руб/кв.м		0	0	0

Элемент сравнения	Единица измер.	Объект оценки	Объекты сравнения		
			1	2	3
Скорректированная цена	руб/ кв.м		1 087,50	1 212,40	1 213,65
Количество корректировок			1	3	2
1/ n			1	0,333333	0,5
Сумма (1/ n)			1,833333		
Весовые коэффициенты			0,545455	0,181818	0,272727
Справедливая стоимость за ед. общей площади	руб/ кв.м		1 144,61		

Обоснование вносимых корректировок

<u>Поправка на цену предложения:</u>

Под поправкой на торг подразумевается сумма, на которую продавец может снизить первоначально объявленную сумму, в нашем случае – сумму предложения. Информация о ценах сделок с объектами недвижимости в основном является закрытой и не разглашается третьим лицам. Как правило, информация об этих сделках недоступна, поэтому для проведения сравнительного анализа оценщик использует цены предложения на сравниваемые объекты.

Корректировка на разницу между стоимостью предложения и ценой продажи была определена по данным «Справочника расчетных данных для оценки и консалтинга» (СРД №24 2019г.) под редакцией к.т.н. Е.Е. Яскевича.

Значение скидки на торг по городам

Таблица 1.3.2

Значения корректировок на уторгование для объектов недвижимости в различных городах РФ

Населенный пункт	Жилая		Торговая		Офисная		Производственно-складская		Земельные участки
	Аренда	Продажа	Аренда	Продажа	Аренда	Продажа	Аренда	Продажа	Продажа
	Крупные города								
Воронеж	4-5 (4,5)	7-9 (8)	3-5 (4)	7-10 (8,5)	5-6 (5,5)	9-11 (10)	6-8 (7)	10-13 (12,5)	9 – 12 (10,5)
Екатеринбург	5-6 (5,5)	7-9 (8)	4-5 (4,5)	7-9 (8)	4-7 (5,5)	8-10 (9)	6-8 (7)	10-12 (11)	12-13 (12,5)
Краснодар	3-4 (3,5)	6-9 (7,5)	4-6 (5)	8-10 (9)	4-6 (5)	8-12 (10)	5-6 (5,5)	9-12 (10,5)	10-12 (11)
Москва	4-5 (4,5)	5-8 (6,5)	5-9 (7)	8-10 (9)	6-8 (7)	9-12 (10,5)	6-8 (7)	10-12 (11)	10-12 (11)
Новосибирск	4-6 (5)	7-10 (8,5)	5-7 (6)	9-11 (10)	5-7 (6)	9-12 (10,5)	6-7 (6,5)	10-12 (11)	10-12 (11)
Ростов-на-Дону	4-6 (5)	7-9 (8)	5-6 (5,5)	10-12 (11)	4-7 (5,5)	10-12 (11)	6-8 (7)	10-13 (11,5)	10-15 (12,5)
С.-Петербург	3-5 (4)	7-9 (8)	5-7 (6)	9-11 (10)	5-7 (6)	9-10 (9,5)	6-8 (7)	10-12 (11)	10-12 (11)
Среднее по крупным городам в мае 2019 г.	**4,6**	**7,8**	**5,4**	**9,4**	**5,8**	**10,1**	**6,7**	**11,2**	**11,4**
	Средние города								
Владивосток	3-6 (4,5)	8-9 (8,5)	5-7 (6)	10-11 (10,5)	5-7 (6)	8-10 (9)	7-8 (7,5)	11-13 (12)	10-13 (11,5)
Омск	5-6 (5,5)	7-9 (8)	5-8 (6,5)	10-12 (11)	5-7 (6)	9-12 (10,5)	6-9 (7,5)	10-12 (11)	12-14 (13)
Севастополь	7-9 (8)	10-13 (11,5)	-	12-15 (13,5)	-	13-14 (13,5)	-	10-15 (12,5)	12-14 (13)
Ставрополь	5-7 (6)	9-11 (10)	5-7 (6)	8-11 (9,5)	6-8 (7)	9-12 (10,5)	7-8 (7,5)	10-13 (11,5)	10-14 (12)
Тамбов	5-6 (5,5)	8-10 (9)	6-8 (7)	9-12 (10,5)	7-9 (8)	11-12 (11,5)	8-9 (8,5)	9-12 (10,5)	12-14 (13)
Тверь	4-6 (5)	7-9 (8)	6-8 (7)	10-12 (11)	5-8 (6,5)	9-12 (10,5)	6-9 (7,5)	10-13 (11,5)	10-13 (11,5)
Среднее по средним городам в мае 2019 г.	**5,8**	**9,2**	**6,5**	**11,0**	**6,7**	**10,9**	**7,7**	**11,5**	**12,3**
	Небольшие города и населенные пункты								
Московская область в мае 2019 г.	5-7 (6,5)	9-12 (10,5)	5-8 (6,5)	10-14 (12)	6-8 (7)	10-12 (11)	6-10 (8)	12-14 (13)	11-15 (13)
Примечание. В скобках указано среднее значение. По данным исследований рынка жилья РФ минимальные скидки при продаже прав собственности имеются в марте и в мае, а максимальные – в июле и декабре.									

Корректировка на уторгование принята, как среднее значение интервала, на уровне:-13%.

<u>Корректировка на площадь</u>

Объект оценки отличается от объектов аналогов.

Общая площадь объекта оценки составляет: свыше 10 000 кв. м..

Общая площадь объектов аналогов составляет соответственно:52 000, 1 500, 5 100 кв. м.

Следует ввести корректировку на основании *«Справочника оценщика недвижимости-2018. Земельные участки часть 2 под ред. Лейфер Л.А.,Приволжский центр финансового консалтинга и оценки,*

Таблица 35

Земельные участки под ИЖ. Данные, усредненные по России						
Площадь, кв.м		аналог				
		<1500	1500-3000	3000-6000	6000-10000	>10000
объект оценки	<1500	1,00	1,05	1,15	1,24	1,27
	1500-3000	0,95	1,00	1,09	1,17	1,21
	3000-6000	0,87	0,92	1,00	1,08	1,11
	6000-10000	0,81	0,85	0,93	1,00	1,03
	>10000	0,79	0,83	0,90	0,97	1,00

Корректировка равняется(Са/Со-1)*100%

Таблица 5

Характеристика	Объект оценки	Аналог 1	Аналог 2	Аналог 3
Общая площадь, кв.м	свыше 10 000	52 000	1 500	5 100
Коэффициент	1	1	0,79	0,90
Корректировка		0%	-21%	-10%

Местоположение

Объект оценки и все объекты-аналоги находятся недалеко от крупных транспортных магистралей. Объекты аналоги находятся на расстоянии не больше 10 км от объекта оценки. Все они находятся недалеко от города Звенигород. Корректировка не требуется.

Объект оценки и все объекты-аналоги приблизительно одинаково удалены от МКАД. Корректировка не требуется.

Категория земель, разрешенное использование

Объект оценки и все объекты-аналоги имеют схожую категорию земель и разрешенное использование. Корректировка не требуется.

Местоположение по отношению к инженерным системам и коммуникациям объекта оценки по границе, также как и подобранные объекты-аналоги, поэтому корректировка на наличие коммуникаций на участке не требуется (по границе проходят электроснабжение, водоснабжение и канализация). Корректировка не требуется.

Дата предложения (изменение цен предложения во времени)

Все объекты-аналоги предложены к продаже в декабре 2019 года. Корректировка не требуется.

Инженерные коммуникации

Объект оценки отличается по данному элементу сравнения с каждым из выбранных объектов-аналогов. Корректировка производилась на основании справочника СБОРНИК КОРРЕКТИРОВОК Сегмент «Земельные участки» по состоянию на 01.01.2017, http://www.areall.ru.

На территории населенных пунктов, особенно областного центра, особенно остро ощущается различие видов разрешенного использования по цене объектов в зависимости от возможности использования. При этом ряд сопоставимых видов использования, схожих по цене и потребительским свойствам, возможно сгруппировать. Ключевые группы видов разрешенного использования представлены ниже в порядке убывания активности:

- ВРИ 2,4 (под индивидуальное жилищное строительство, дачи, сады, огороды)
- ВРИ 5,6,7 (торгово-офисную, гостиничную и административную недвижимость)
- ВРИ 3,9,13 (производственно-складскую недвижимость, гаражную застройку и участки сопутствующие производственно-складскому назначению)
- ВРИ 1 (под застройку многоэтажным жильем)

Таблица 67. Матрица корректировочных коэффициентов фактора «Электроснабжение» для ВРИ 2,4

Объект оценки / Объект-аналог	отсутствует возможность подключения	коммуникации рядом, возможно ТУ	коммуникации подведены от существующих сетей	Возможно увеличение мощности
отсутствует возможность подключения	1,00	1,01	1,04	1,06
коммуникации рядом, возможно ТУ	0,99	1,00	1,02	1,04
коммуникации подведены от существующих сетей	0,96	0,98	1,00	1,02
Возможно увеличение мощности	0,94	0,96	0,98	1,00

Таблица 72. Матрица корректировочных коэффициентов фактора «Водоснабжение» для ВРИ 2,4

Объект оценки / Объект-аналог	отсутствует возможность подключения	коммуникации рядом, возможно ТУ	коммуникации подведены от существующих сетей	наличие очистных сооружений, автономных источников снабжения
отсутствует возможность подключения	1,00	1,02	1,10	1,11
коммуникации рядом, возможно ТУ	0,98	1,00	1,05	1,06
коммуникации подведены от существующих сетей	0,91	0,95	1,00	1,01
наличие очистных сооружений, автономных источников снабжения	0,90	0,94	0,99	1,00

Водоотведение - составная часть системы водоснабжения и водоотведения, предназначенная для удаления твёрдых и жидких продуктов жизнедеятельности человека,

Таблица 77. Матрица корректировочных коэффициентов фактора «Водоотведение» для ВРИ 2,4

Объект оценки / Объект-аналог	отсутствует возможность подключения	коммуникации рядом, подключение возможно (ТУ), местная канализация	коммуникации подведены от существующих сетей	наличие очистных сооружений
отсутствует возможность подключения	1,00	1,03	1,07	1,01
коммуникации рядом, подключение возможно (ТУ), местная канализация	0,97	1,00	1,04	1,05
коммуникации подведены от существующих сетей	0,93	0,96	1,00	1,01
наличие очистных сооружений	0,99	0,95	0,99	1,00

Таблица 82. Матрица корректировочных коэффициентов фактора «Газоснабжение» для ВРИ 2,4

Объект оценки / Объект-аналог	отсутствует возможность подключения	коммуникации не подведены , имеются возможность или ТУ	коммуникации подведены, подключение к сущ.сетям	Техническая возможность увеличения мощности
отсутствует возможность подключения	1,00	1,05	1,10	1,11
коммуникации не подведены , имеются возможность или ТУ	0,98	1	1,05	1,06
коммуникации подведены, подключение к сущ.сетям	0,91	0,95	1,00	1,01
Техническая возможность увеличения мощности	0,90	0,94	0,99	1,00

Таблица 6

Наименование	Объект оценки	Аналог 1	Аналог 2	Аналог 3
Инженерные	По	по границе	Электриче	по границе

коммуникации	границе		ство на участке	
Коэффициент электричество	1	1	0,98	1
Коэффициент водоснабжение	1	1	1	1
Коэффициент канализация	1	1	1	1
Коэффициент газоснабжение	1	1	1	1
Общий поправочный коэффициент на различия в обеспеченности коммуникациями	1	1	0,98	1
Корректировка		0%	-2%	0%
Общий поправочный коэффициент на различия в обеспеченности коммуникациями = Кэ*Кв*Кк*Кг				
Корректировка= (Са/Соо-1)*100%				

Веса аналогов

Расчет весов осуществляется следующим способом:

1. рассчитывается величина обратная отношению абсолютных величин корректировок по i-ому аналогу к первоначальной цене продажи i-ого аналога, $^{1}/_{BKi}$ где: ВКi – общая валовая коррекция i-ого аналога;

2. находится сумма значений, определяемых в 1 пункте по всем аналогам ; $^{1}/_{\sum_{i=1}^{4} BKi}$

3. вес каждого аналога определяется как отношение величины показателя каждого аналога, рассчитанного в п.1 к величине показателя, рассчитанного по пункту 2.

Расчет весов (Bi) проведен по формуле: $Bi = \frac{1/BKi}{1/\sum_{i=1}^{4} BKi}$

Таким образом, чем меньше общая величина абсолютных корректировок, вносимых в цену продажи объекта аналога, тем больше будет удельный вес данного аналога. Дополнительно рассчитывается показатель общей чистой коррекции по каждому аналогу путем суммирования всех корректировок, который соотносится с первоначальным значением стоимости для определения величины отклонений от первоначального значения.

Полученные результаты справедливой стоимости

Исходя из полученной стоимости одного квадратного метра, рассчитывается стоимость участков путем перемножения площади участка на данную стоимость.

Итоговая справедливая стоимость объекта в целом, округленно составила: 58 950 000 рублей

В том числе:

Таблица 7

Кадастровый №	Ближайший н.п.	Площадь, кв.м.	Справедливая стоимость 1 кв.м., руб.	Справедливая стоимость земельного участка, руб.	Справедливая стоимость земельного участка, руб. округленно
50:49:0010301:0956;	Поречье	38 000	1 144,61	43 495 180,00	43 500 000
50:49:0010301:0958	Поречье	13 500	1 144,61	15 452 235,00	15 450 000
Итого				58 947 415,00	58 950 000

5. СОГЛАСОВАНИЕ РЕЗУЛЬТАТОВ

Результаты расчетов справедливой стоимости Объекта оценки по трем подходам указаны в Таблице 7

Таблица 8

Подходы:	Справедливая стоимость, руб.
Затратный подход	Не применялся
Сравнительный подход	58 950 000
Доходный подход	Не применялся

Заключительным этапом определения справедливой стоимости оцениваемого объекта является итоговое согласование стоимостных показателей, полученных при помощи использованных подходов оценки. Целью сведения результатов является определение наиболее вероятной стоимости оцениваемых объектов на дату оценки через взвешивание преимуществ и недостатков проведенных расчетов. Выбор итоговых значений весовых коэффициентов для рассматриваемых методов осуществлялся на основе реализации техники метода анализа иерархий2. Были рассмотрены следующие факторы, влияющие на результаты, полученные разными подходами:

учет влияния текущей рыночной ситуации на дату оценки;

наличие необходимой информации для реализации метода;

достоверность имеющейся информации;

учет специфических особенностей объекта оценки;

учет влияния возможных рисков при определении стоимости;

отражение тенденции развития рыночной ситуации.

На первом уровне расположены основные факторы, определяющие достоверность результата оценки:

Таблица 9

	Показатели	1	2	3	4	5	6	Вектор приоритета
1	учет влияния текущей рыночной ситуации на дату оценки	1,000	1,000	1,000	1,000	1,000	1,000	0,16667
2	наличие необходимой информации для реализации метода	1,000	1,000	1,000	1,000	1,000	1,000	0,16667
3	достоверность имеющейся информации	1,000	1,000	1,000	1,000	1,000	1,000	0,16667
4	учет специфических особенностей объекта оценки	1,000	1,000	1,000	1,000	1,000	1,000	0,16667
5	учет влияния возможных рисков при определении стоимости	1,000	1,000	1,000	1,000	1,000	1,000	0,16667
6	отражение тенденции развития рыночной ситуации	1,000	1,000	1,000	1,000	1,000	1,000	0,16667

Было принято допущение о равенстве вклада в процесс принятия решения всех вышеперечисленных факторов. При оценке каждого используемого подхода по анализируемым факторам был поставлен вопрос: насколько хорошо данный метод учитывает данный фактор при оценке конкретного объекта. Весовые параметры, характеризующие степень учета данного фактора при реализации, каждого из подходов, приведены в следующей Таблице 9:

Таблица 10

№ п/п	Наименование фактора	Вес фактора	Сравнит. подход	Доходный подход	Затратный подход

[2] Расчет проводился с использованием программы "Анализ иерархий" НИЦ "Нейросплав".

1	Учет влияния текущей рыночной ситуации на дату оценки объекта	16,67%	100,00%	00,00%	00,00%
2	Наличие информации, необходимой для реализации подхода	16,67%	100,00%	00,00%	00,00%
3	Достоверность используемой информации при реализации подхода	16,67%	100,00%	00,00%	00,00%
4	Учет специфических особенностей объекта оценки	16,67%	100,00%	00,00%	00,00%
5	Учет влияния возможных рисков при определении стоимости	16,67%	100,00%	00,00%	00,00%
6	Отражение тенденции развития рыночной ситуации	16,67%	100,00%	00,00%	00,00%
Результирующий вектор приоритетов		100%	100,00%	00,00%	00,00%

Таким образом, при согласовании полученных результатов применены следующие весовые коэффициенты:

Подходы.	Результирующий вектор приоритетов
Сравнительный подход	1,00
Доходный подход	Не применялся
Затратный подход	Не применялся

На основании информации, представленной в данном отчете, мы пришли к заключению, что справедливая стоимость объекта оценки, земельных участков предназначенного для индивидуального жилищного строительства, по состоянию на 06 декабря 2019 года, с учетом округления составляет

58 950 000 руб.

(Пятьдесят восемь миллионов девятьсот пятьдесят тысяч рублей), без учета НДС[3]

в том числе:

Кадастровый №	Ближайший н.п.	Площадь, кв.м.	Справедливая стоимость земельного участка, рубли
50:49:0010301:0956;	Поречье	38 000	43 500 000
50:49:0010301:0958	Поречье	13 500	15 450 000
Итого			58 950 000

В конце мы хотим сделать замечание, что сделанный нами вывод о стоимости права аренды оцениваемого объекта основан на предположениях и условиях, оговоренных в отчете. Однако необходимо принять во внимание, что цена, установленная в случае реальной сделки, может отличаться от оценочной стоимости права собственности, определенной нами, вследствие таких факторов, как мотивы сторон, умение сторон вести переговоры, условия сделки (например, финансовые) и иные факторы, непосредственно относящиеся к особенностям конкретной сделки. Наша оценка не учитывала этих и других подобных факторов изменения цены.

Во исполнение п.30 ФСО №7, утвержденного Приказом Министерства экономического развития и торговли РФ (Минэкономразвития России) №611 от 25 сентября 2014 года «Об утверждении Федерального стандарта Оценки «Оценка недвижимости» (ФСО №7)», по мнению оценщика, итоговая справедливая стоимость объекта оценки, определенная в рамках настоящего отчета, может находиться в границах интервала +/- 20% от итоговой справедливой стоимости.

[3] НДС не облагается пп. 6 п. 2 ст. 146 НК РФ

6. СПИСОК ИСПОЛЬЗОВАННЫХ ИСТОЧНИКОВ

6.1 НОРМАТИВНЫЕ ДОКУМЕНТЫ

1. Гражданский кодекс РФ. Ч. I // Федеральный закон № 51-ФЗ от 30.11.1994 г.
2. Гражданский кодекс РФ. Ч. II // Федеральный закон № 15-ФЗ от 26.01.1996 г.
3. Федеральный закон Российской Федерации «Об оценочной деятельности в Российской Федерации» от 29 июля .1998 г., №135-ФЗ в редакции Федерального закона Российской Федерации от 03.08.2018 г. №312-ФЗ.
4. Федеральный закон Российской Федерации «О внесении изменений в Федеральный закон «Об оценочной деятельности в Российской Федерации»» от 29 июля 2006 г. №157-ФЗ.
5. Федеральный стандарт оценки «Общие понятия оценки, подходы и требования к проведению оценки (ФСО №1) (утв. приказом Минэкономразвития РФ от 20 мая 2015 г. №297).
6. Федеральный стандарт оценки «Цель оценки и виды стоимости» (ФСО №2) (утв. приказом Минэкономразвития РФ от 20 мая 2015г. №298).
7. Федеральный стандарт оценки «Требования к отчету об оценке» (ФСО №3) (утв. приказом Минэкономразвития РФ от 20 мая 2015 г. №299).
8. Международные стандарты оценки МСО 2007 Международного комитета по стандартам оценки (МКСО).

6.2 СПРАВОЧНАЯ ЛИТЕРАТУРА И ИНФОРМАЦИОННЫЕ ИСТОЧНИКИ

1. Информационно-аналитический бюллетень рынка недвижимости “RWAY” выпускаемый совместно с Москомземом при участии Комитета по собственности, приватизации и хозяйственной деятельности Государственной Думы РФ;
2. Internet–ресурсы (www.izrukvruki.ru, www.kdo.ru, www.domailudi.ru, www.appartment.ru, www.mian.ru, www.miel.ru, www.foreman.ru, www.km.ru/estate, www.astet.ru, www.akp.ru, www.valnet.ru, www.appriser.ru, www.rway.ru и др.).

6.3 МЕТОДИЧЕСКАЯ ЛИТЕРАТУРА

1. Грибовский С.В. Оценка доходной недвижимости. – СПб.: ПИТЕР, 2001. – 336 с.
2. Оценка объектов недвижимости: теоретические и практические аспекты / Под ред. В.В. Григорьева. - М.: ИНФРА-М, 1997. Учебное пособие. Одобрено и рекомендовано к изданию учебно-методическим советом Госкомимущества РФ.
3. Оценка недвижимости: Учебник/ Под ред. А.Г. Грязновой, М.А. Федотовой – М.: Финансы и статистика, 2002.
4. Оценка рыночной стоимости недвижимости: Учеб. И практ. Пособие/Под ред. В.Н. Зарубина, В.М. Рутгайзера. – М.: Дело, 1998.
5. Тарасевич Е.И. Оценка недвижимости. СПб.: СПбГТУ, 1997. – 442 с.
6. Фридман Д,, Ордуей Н Анализ и оценка приносящей доход недвижимости: Пер. с англ. – М.: Дело Лтд, 1995. – 461 с.
7. Харисон Генри С. Оценка недвижимости: Пер. с англ. – М.: РИО Мособлупрполиграфиздата, 1994. – 231 с.

7. ИСПОЛЬЗУЕМАЯ ТЕРМИНОЛОГИЯ

Справедливая стоимость, понятие которой дано в Международном стандарте финансовой отчетности (IFRS 13) «Оценка справедливой стоимости» (ред. от 27.06.2016) (введен в действие на территории Российской Федерации Приказом Минфина России от 28.12.2015 N 217н)): это цена, которая может быть получена при продаже актива или уплачена при передаче обязательства при проведении операции на добровольной основе на основном (или наиболее выгодном) рынке на дату оценки в текущих рыночных условиях (то есть выходная цена) независимо от того, является ли такая цена непосредственно наблюдаемой или рассчитывается с использованием другого метода оценки.

В соответствии с ФСО-1, ФСО-2, ФСО-7 и Федеральным законом от 29 июля 1998 г. № 135-ФЗ «Об оценочной деятельности в Российской Федерации»в настоящем отчёте применяются следующие термины и определения:

1. **Объект оценки** – объект гражданских прав, в отношении которого законодательством Российской Федерации установлена возможность его участия в гражданском обороте.
2. **Цена** – это денежная сумма, запрашиваемая, предлагаемая или уплачиваемая участниками в результате совершенной или предполагаемой сделки.
3. **Стоимость объекта оценки** – это наиболее вероятная расчётная величина, определённая на дату оценки в соответствии с выбранным видом стоимости.
4. **Итоговая величина стоимости –** стоимость объекта оценки, рассчитанная при использовании подходов к оценке и обоснованного оценщиком согласования (обобщения) результатов, полученных в рамках применения различных подходов к оценке.
5. **Подход к оценке** – это совокупность методов оценки, объединённых общей методологией. Метод проведения оценки объекта оценки – это последовательность процедур, позволяющая на основе существенной для данного метода информации определить стоимость объекта оценки в рамках одного из подходов к оценке.
6. **Дата определения стоимости объекта оценки (дата проведения оценки, дата оценки)** – это дата, по состоянию на которую определена стоимость объекта оценки. Информация о событиях, произошедших после даты оценки, может быть использована для определения стоимости объекта оценки только для подтверждения тенденций, сложившихся на дату оценки, в том случае, когда такая информация соответствует сложившимся ожиданиям рынка на дату оценки.
7. **Допущение** – предположение, принимаемое как верное и касающееся фактов, условий или обстоятельств, связанных с объектом оценки или подходами к оценке, которые не требуют проверки оценщиком в процессе оценки.
8. **Объект-аналог** – объект, сходный объекту оценки по основным экономическим, материальным, техническим и другим характеристикам, определяющим его стоимость.
9. **Наиболее эффективное использование** – представляет собой такое использование недвижимости, которое максимизирует её продуктивность (соответствует её наибольшей стоимости) и которое физически возможно, юридически разрешено (на дату определения стоимости объекта оценки) и финансово оправдано.
10. **Рыночная стоимость**. При определении рыночной стоимости объекта оценки определяется наиболее вероятная цена, по которой объект оценки может быть отчуждён на дату оценки на открытом рынке в условиях конкуренции, когда стороны сделки действуют разумно, располагая всей необходимой информацией, а на величине цены сделки не отражаются какие-либо чрезвычайные обстоятельства, то есть когда:

- ✓ одна из сторон сделки не обязана отчуждать объект оценки, а другая сторона не обязана принимать исполнение;
- ✓ стороны сделки хорошо осведомлены о предмете сделки и действуют в своих интересах;

- ✓ объект оценки представлен на открытом рынке посредством публичной оферты, типичной для аналогичных объекта оценки;
- ✓ цена сделки представляет собой разумное вознаграждение за объект оценки и принуждения к совершению сделки в отношении сторон сделки с чьей-либо стороны не было;
- ✓ платёж за объект оценки выражен в денежной форме.

11. **Виды стоимости, отличные от рыночной стоимости:**

- ✓ инвестиционная стоимость;
- ✓ ликвидационная стоимость;
- ✓ кадастровая стоимость.

Инвестиционная стоимость– это стоимость объекта оценки для конкретного лица или группы лиц при установленных данным лицом (лицами) инвестиционных целях использования объекта оценки.

При определении *инвестиционной стоимости* в отличие от определения рыночной стоимости учёт возможности отчуждения по инвестиционной стоимости на открытом рынке не обязателен. Инвестиционная стоимость может использоваться для измерения эффективности инвестиций.

Ликвидационная стоимость– это расчётная величина, отражающая наиболее вероятную цену, по которой данный объект оценки может быть отчуждён за срок экспозиции объекта оценки, меньший типичного срока экспозиции для рыночных условий, в условиях, когда продавец вынужден совершить сделку по отчуждению имущества.

При определении *ликвидационной стоимости* в отличие от определения рыночной стоимости учитывается влияние чрезвычайных обстоятельств, вынуждающих продавца продавать объект оценки на условиях, не соответствующих рыночным.

Под *кадастровой стоимостью* понимается стоимость, установленная в результате проведения государственной кадастровой оценки или в результате рассмотрения споров о результатах определения кадастровой стоимости.

При определении *кадастровой стоимости* объекта оценки определяется методами массовой оценки рыночная стоимость, установленная и утверждённая в соответствии с законодательством, регулирующим проведение кадастровой оценки.

Кадастровая стоимость объекта недвижимости определяется для целей, предусмотренных законодательством Российской Федерации, в том числе для целей налогообложения, на основе рыночной информации и иной информации, связанной с экономическими характеристиками использования объекта недвижимости, без учёта иных, кроме права собственности, имущественных прав на данный объект недвижимости.

12. **Подходы к оценке (ФСО-1 раздел III):**

- ✓ *Сравнительный подход*–совокупность методов оценки, основанных на получении стоимости объекта оценки путём сравнения оцениваемого объекта с объектами-аналогами. Сравнительный подход рекомендуется применять, когда доступна достоверная и достаточная для анализа информация о ценах и характеристиках объектов-аналогов. При этом могут применяться как цены совершенных сделок, так и цены предложений.В рамках сравнительного подхода применяются различные методы, основанные как на прямом сопоставлении оцениваемого объекта и объектов-аналогов, так и методы, основанные на анализе статистических данных и информации о рынке объекта оценки.
- ✓ *Доходный подход*–совокупность методов оценки, основанных на определении ожидаемых доходов от использования объекта оценки. Доходный подход рекомендуется применять, когда существует достоверная информация, позволяющая прогнозировать будущие доходы, которые объект оценки способен приносить, а также связанные с объектом оценки расходы. В рамках доходного подхода применяются различные методы, основанные на дисконтировании денежных потоков и капитализации дохода.
- ✓ *Затратный подход*–совокупность методов оценки стоимости объекта оценки, основанных на определении затрат, необходимых для приобретения, воспроизводства либо

замещения объекта оценки с учётом износа и устареваний. Затратный подход преимущественно применяется в тех случаях, когда существует достоверная информация, позволяющая определить затраты на приобретение, воспроизводство либо замещение объекта оценки. В рамках затратного подхода применяются различные методы, основанные на определении затрат на создание точной копии объекта оценки или объекта, имеющего аналогичные полезные свойства. Критерии признания объекта точной копией объекта оценки или объектом, имеющим сопоставимые полезные свойства, определяются федеральными стандартами оценки, устанавливающими требования к проведению оценки отдельных видов объектов оценки и (или) для специальных целей.

Согласно ст. 130 Гражданского Кодекса к недвижимому имуществу относится - *земельные участки, участки недр, обособленные водные объекты и все, что прочно связано с землёй, то есть объекты, перемещение которых без несоразмерного ущерба их назначению невозможно, в том числе леса, многолетние насаждения, здания, сооружения.*

В соответствии с Федеральным стандартом оценки № 3 от 20.05.2015 г. «Требования к отчёту об оценке», при составлении отчёта об оценке оценщик должен придерживаться следующих принципов:

- ✓ в отчёте должна быть изложена информация, существенная с точки зрения оценщика для определения стоимости объекта оценки;
- ✓ информация, приведённая в отчёте об оценке, существенным образом влияющая на стоимость объекта оценки, должна быть подтверждена;
- ✓ содержание отчёта об оценке не должно вводить в заблуждение заказчика оценки и иных заинтересованных лиц (пользователи отчёта об оценке), а также не должно допускать неоднозначного толкования полученных результатов.

СКАНЫ СТРАНИЦ КОПИЙ АНАЛОГОВ

Аналог 1

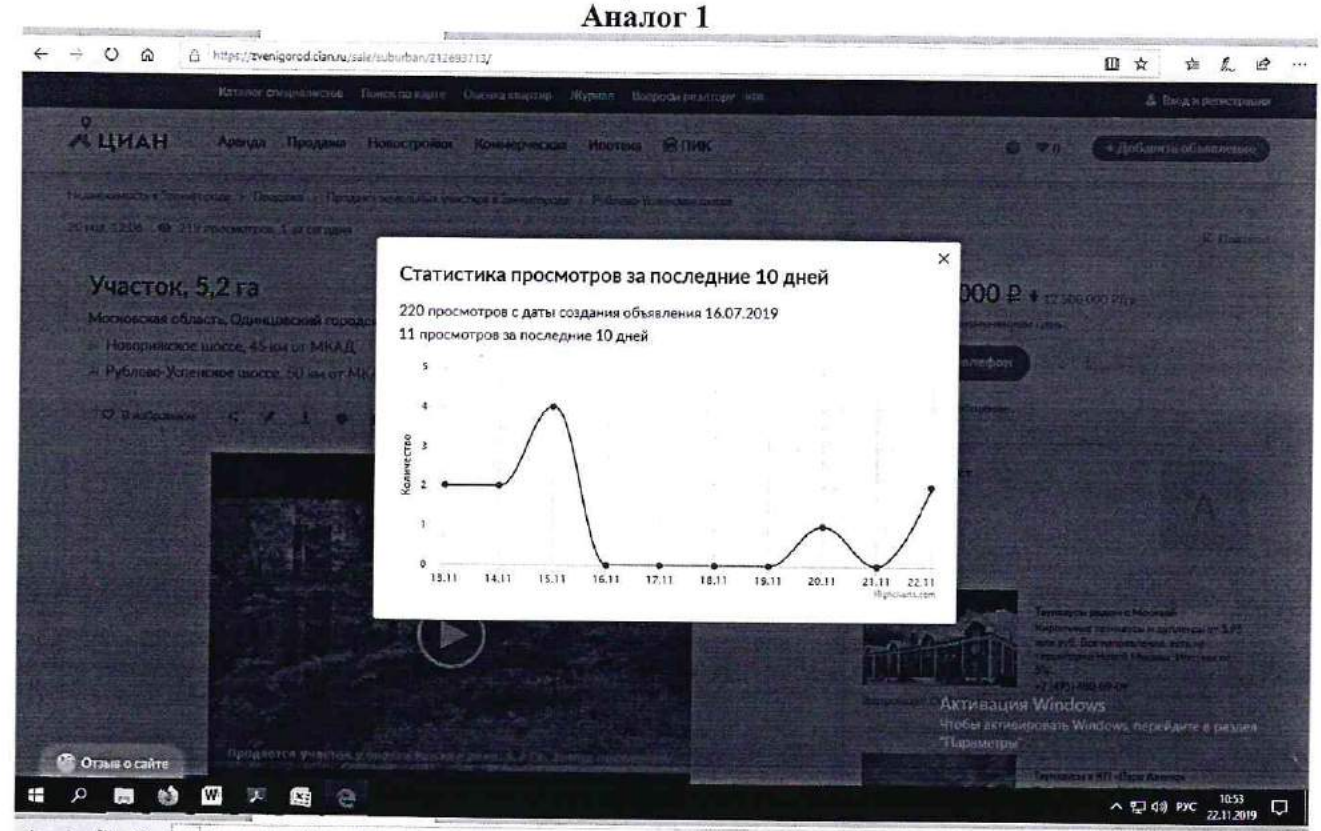

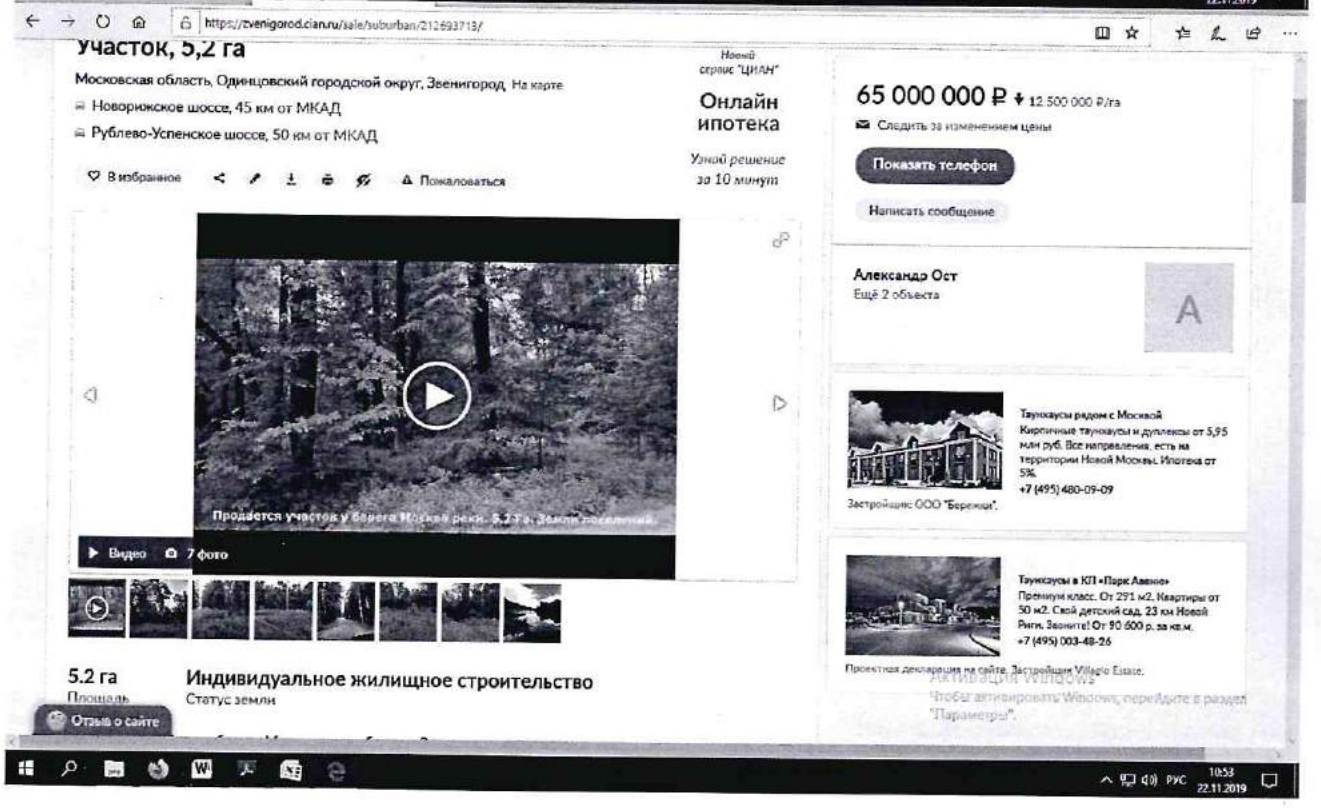

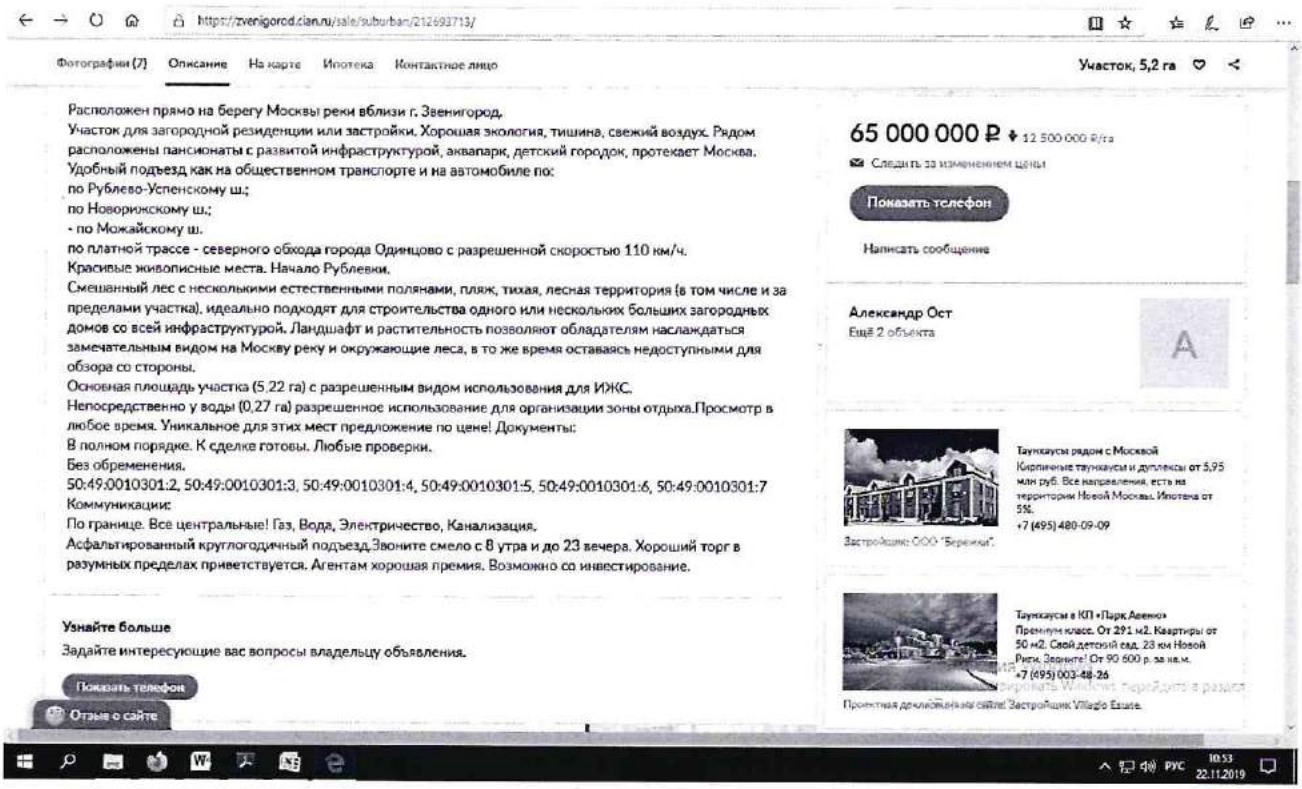

http://zvenigorod.cian.ru/sale/suburban/212693713/

Фотографии (7) Описание На карте Ипотека Контактное лицо

Участок, 5,2 га

Расположен прямо на берегу Москвы реки вблизи г. Звенигород.
Участок для загородной резиденции или застройки. Хорошая экология, тишина, свежий воздух. Рядом расположены пансионаты с развитой инфраструктурой, аквапарк, детский городок, протекает Москва.
Удобный подъезд как на общественном транспорте и на автомобиле по:
по Рублево-Успенскому ш.;
по Новорижскому ш.;
- по Можайскому ш.
по платной трассе - северного обхода города Одинцово с разрешенной скоростью 110 км/ч.
Красивые живописные места. Начало Рублевки.
Смешанный лес с несколькими естественными полянами, пляж, тихая, лесная территория (в том числе и за пределами участка), идеально подходят для строительства одного или нескольких больших загородных домов со всей инфраструктурой. Ландшафт и растительность позволяют обладателям наслаждаться замечательным видом на Москву реку и окружающие леса, в то же время оставаясь недоступными для обзора со стороны.
Основная площадь участка (5,22 га) с разрешенным видом использования для ИЖС.
Непосредственно у воды (0,27 га) разрешенное использование для организации зоны отдыха.Просмотр в любое время. Уникальное для этих мест предложение по цене! Документы:
В полном порядке. К сделке готовы. Любые проверки.
Без обременения.
50:49:0010301:2, 50:49:0010301:3, 50:49:0010301:4, 50:49:0010301:5, 50:49:0010301:6, 50:49:0010301:7
Коммуникации:
По границе. Все центральные! Газ, Вода, Электричество, Канализация.
Асфальтированный круглогодичный подъезд.Звоните смело с 8 утра и до 23 вечера. Хороший торг в разумных пределах приветствуется. Агентам хорошая премия. Возможно со инвестирование.

Узнайте больше

Задайте интересующие вас вопросы владельцу объявления.

Показать телефон

Отзыв о сайте

65 000 000 ₽ ♦ 12 500 000 ₽/га

Следить за изменением цены

Показать телефон

Написать сообщение

Александр Ост
Ещё 2 объекта

Таунхаусы рядом с Москвой
Кирпичные таунхаусы и дуплексы от 5,95 млн руб. Все направления, есть на территории Новой Москвы. Ипотека от 5%.
+7 (495) 480-09-09
Застройщик: ООО "Бережки".

Таунхаусы в КП «Парк Авеню»
Премиум класс. От 291 м2. Квартиры от 50 м2. Свой детский сад. 23 км Новой Риги. Звоните! От 90 600 р. за кв.м.
+7 (495) 003-48-26
Проектная декларация на сайте Застройщик Village Estate.

10:53 22.11.2019

Аналог 2

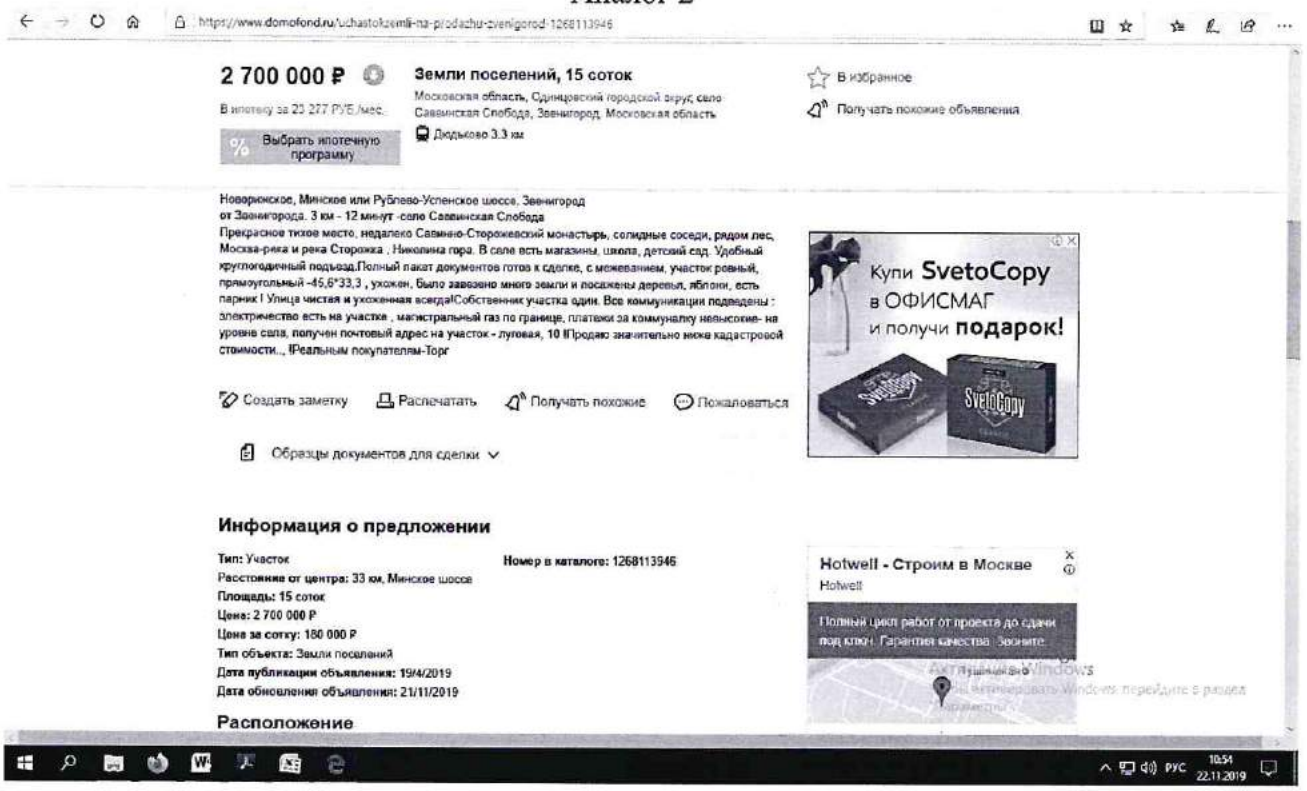

https://www.domofond.ru/uchastok-zemli-na-prodazhu-zvenigorod-1268113946

2 700 000 ₽

В ипотеку за 23 277 РУБ./мес.

Выбрать ипотечную программу

Земли поселений, 15 соток

Московская область, Одинцовский городской округ, село Саввинская Слобода, Звенигород, Московская область

Дюдьково 3.3 км

В избранное

Получать похожие объявления

Новорижское, Минское или Рублево-Успенское шоссе, Звенигород
от Звенигорода. 3 км - 12 минут -село Саввинская Слобода
Прекрасное тихое место, недалеко Саввино-Сторожевский монастырь, солидные соседи, рядом лес, Москва-река и река Сторожка , Николина гора. В селе есть магазины, школа, детский сад. Удобный круглогодичный подъезд.Полный пакет документов готов к сделке, с межеванием, участок ровный, прямоугольный -45,6*33,3 , ухожен. Было завезено много земли и посажены деревья, яблони, есть парник ! Улица чистая и ухоженная всегда!Собственник участка один. Все коммуникации подведены : электричество есть на участке , магистральный газ по границе, платежи за коммуналку невысокие- на уровне села, получен почтовый адрес на участок - луговая, 10 !Продаю значительно ниже кадастровой стоимости.., !Реальным покупателям-Торг

Создать заметку Распечатать Получать похожие Пожаловаться

Образцы документов для сделки

Купи SvetoCopy в ОФИСМАГ и получи подарок!

Информация о предложении

Тип: Участок
Расстояние от центра: 33 км, Минское шоссе
Площадь: 15 соток
Цена: 2 700 000 ₽
Цена за сотку: 180 000 ₽
Тип объекта: Земли поселений
Дата публикации объявления: 19/4/2019
Дата обновления объявления: 21/11/2019

Номер в каталоге: 1268113946

Hotwell - Строим в Москве
Hotwell
Полный цикл работ от проекта до сдачи под ключ. Гарантия качества. Звоните

Расположение

10:54 22.11.2019

Аналог 3

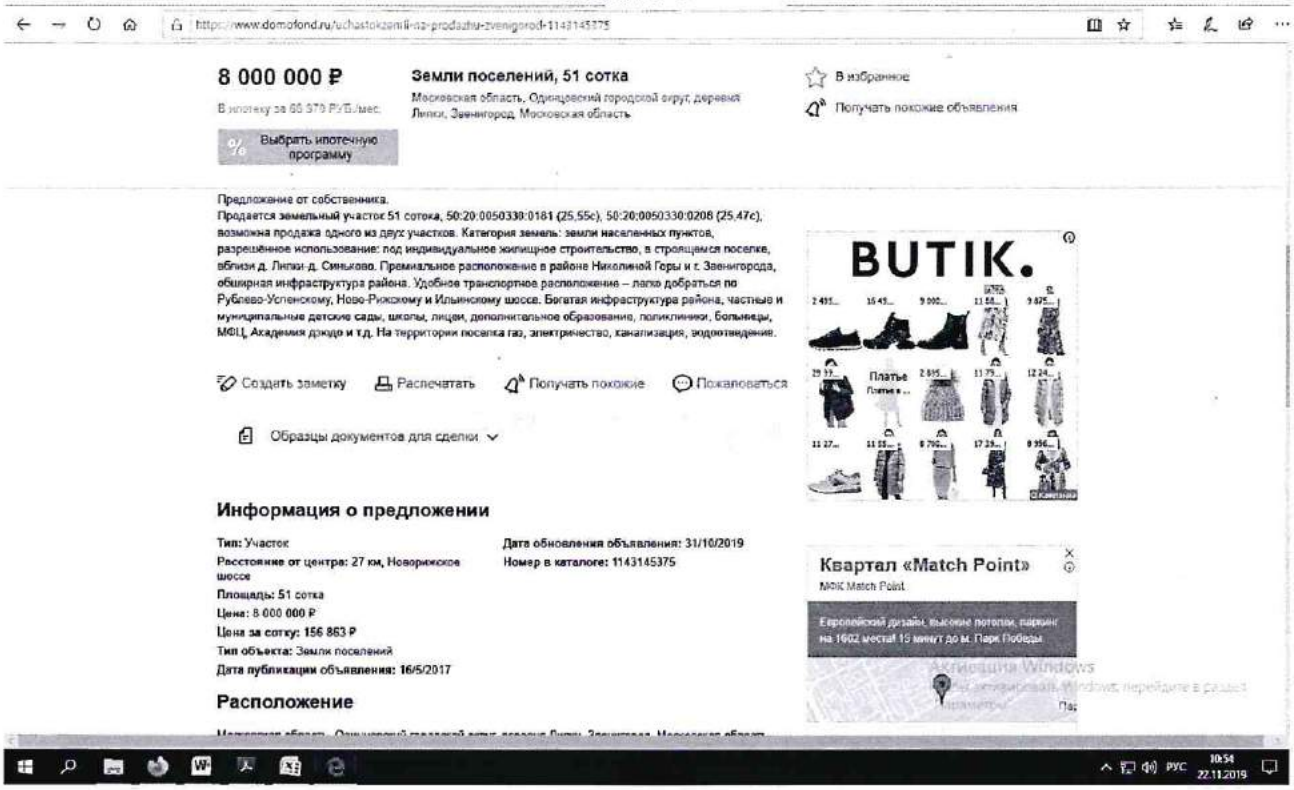
https://www.domofond.ru/uchastokzemli-na-prodazhu-zvenigorod-1143145375
8 000 000 ₽
В ипотеку за 66 979 РУБ./мес.
Выбрать ипотечную программу
Земли поселений, 51 сотка
Московская область, Одинцовский городской округ, деревня Липки, Звенигород, Московская область
В избранное
Получать похожие объявления
Предложение от собственника.
Продается земельный участок 51 сотка, 50:20:0050330:0181 (25,55с), 50:20:0050330:0208 (25,47с), возможна продажа одного из двух участков. Категория земель: земли населенных пунктов, разрешённое использование: под индивидуальное жилищное строительство, в строящемся поселке, вблизи д. Липки-д. Синьково. Премиальное расположение в районе Николиной Горы и г. Звенигорода, обширная инфраструктура района. Удобное транспортное расположение – легко добраться по Рублево-Успенскому, Ново-Рижскому и Ильинскому шоссе. Богатая инфраструктура района, частные и муниципальные детские сады, школы, лицеи, дополнительное образование, поликлиники, больницы, МФЦ, Академия дзюдо и т.д. На территории поселка газ, электричество, канализация, водоотведение.
Создать заметку
Распечатать
Получать похожие
Пожаловаться
Образцы документов для сделки
Информация о предложении
Тип: Участок
Расстояние от центра: 27 км, Новорижское шоссе
Площадь: 51 сотка
Цена: 8 000 000 ₽
Цена за сотку: 156 863 ₽
Тип объекта: Земли поселений
Дата публикации объявления: 16/5/2017
Дата обновления объявления: 31/10/2019
Номер в каталоге: 1143145375
Расположение
BUTIK.
Платье
Квартал «Match Point»
MMK Match Point
Европейский дизайн, высокие потолки, паркинг на 1602 места! 15 минут до м. Парк Победы
Активация Windows
РУС
10:54
22.11.2019

ПРИЛОЖЕНИЕ 1.
КОПИИ ДОКУМЕНТОВ, ПОДТВЕРЖДАЮЩИХ ПРАВОМОЧИЕ ПРОВЕДЕНИЯ ОЦЕНКИ

ОБЩЕРОССИЙСКАЯ ОБЩЕСТВЕННАЯ ОРГАНИЗАЦИЯ
„РОССИЙСКОЕ ОБЩЕСТВО ОЦЕНЩИКОВ"

СВИДЕТЕЛЬСТВО

о членстве в саморегулируемой организации оценщиков

Общероссийская общественная организация «Российское общество оценщиков» зарегистрирована Федеральной регистрационной службой в едином государственном реестре саморегулируемых организаций оценщиков 9 июля 2007 г. регистрационный № 0003.

Оценщик:

Светлаков Василий Иванович

(фамилия, имя и отчество)

паспорт: серия 4508 № 217766. выдан 05.05.2006г.
ОВД "Ростокино" г. Москвы

(орган, выдавший документ)

включен в реестр членов РОО:
« 18 » сентября 2007г., регистрационный № 000957
Оценщик имеет право осуществлять оценочную деятельность на всей территории Российской Федерации в соответствии с Федеральным законом «Об оценочной деятельности в Российской Федерации» №135-ФЗ от 29.07.1998г.

Выдано « 19 » сентября 2019 года.

Президент С.А. Табакова

М.П.

0026528

Диплом является государственным документом о профессиональной переподготовке

Диплом дает право на ведение вида профессиональной деятельности

Регистрационный номер 0071

РОССИЙСКАЯ ФЕДЕРАЦИЯ

ДИПЛОМ

о профессиональной переподготовке

ПП № 108148

Настоящий диплом выдан Светлакову Василию Ивановичу

в том, что он(а) с 20 февраля 2001 г. по 30 ноября 2001 г. прошел(а) профессиональную переподготовку в (на) Высшей школе приватизации и предпринимательства - институте по Оценке стоимости предприятия (бизнеса)

Государственной аттестационной комиссии решением от 30 ноября 2001 г. удостоверяет право (соответствие квалификации) Светлакова Василия Ивановича на ведение профессиональной деятельности в сфере оценки стоимости предприятия (бизнеса)

Председатель государственной аттестационной комиссии

Город Москва 2001

Абсолют Страхование

Общество с ограниченной ответственностью
«Абсолют Страхование» (ООО «Абсолют Страхование»)

115280, г. Москва, ул. Ленинская Слобода, д.26 | +7 (495) 987-18-38 | info@absolutins.ru | www.absolutins.ru | ИНН 7728178935 | КПП 772501001

ПОЛИС № 022-073-003213/19
страхования ответственности оценщика

Настоящий Полис выдан в подтверждение того, что заключен Договор страхования гражданской ответственности оценщика № 022-073-003213/19 от 19.03.2019г. (далее - Договор) в соответствии с Правилами страхования ответственности оценщиков ООО "Абсолют Страхование" в редакции, действующей на дату заключения Договора, и на основании Заявления на страхование.

СТРАХОВАТЕЛЬ:	***Светлаков Василий Иванович***
АДРЕС РЕГИСТРАЦИИ:	***г. Москва, проезд Кадомцева, д.15, кв.23***
ОБЩАЯ СТРАХОВАЯ СУММА:	***30 000 000 (Тридцать миллионов) рублей***
ЛИМИТ ВОЗМЕЩЕНИЯ НА ОДИН СТРАХОВОЙ СЛУЧАЙ:	***30 000 000 (Тридцать миллионов) рублей***
ФРАНШИЗА:	*Не установлена*
СТРАХОВАЯ ПРЕМИЯ:	***15 000 (Пятнадцать тысяч) рублей***
ПОРЯДОК УПЛАТЫ СТРАХОВОЙ ПРЕМИИ:	*Единовременно, безналичным платежом*
СРОК ДЕЙСТВИЯ ДОГОВОРА (СРОК СТРАХОВАНИЯ):	***с «21» апреля 2019 г. по «20» апреля 2020 г.***
ОБЪЕКТ СТРАХОВАНИЯ:	*Объектом страхования по договору страхования ответственности оценщика при осуществлении оценочной деятельности являются имущественные интересы, связанные с риском ответственности оценщика (Страхователя) по обязательствам, возникающим вследствие причинения ущерба заказчику, заключившему договор на проведение оценки, и (или) третьим лицам в результате оценочной деятельности.* *Объекты оценки, в отношении которых Страхователь (Застрахованное лицо) осуществляет оценочную деятельность:* *- имущественные интересы, связанные с риском наступления ответственности Страхователя по обязательствам, возникающим вследствие причинения ущерба заказчику, заключившему договор на проведение оценки, и (или) третьим лицам;* *- имущественные интересы, связанные с риском наступления ответственности Страхователя за нарушение договора на проведение оценки;* *- имущественные интересы, связанные с риском наступления ответственности Страхователя за причинение вреда имуществу третьих лиц в результате нарушения требований Федерального закона, федеральных стандартов оценки, иных нормативных правовых актов РФ в области оценочной деятельности, стандартов и правил оценочной деятельности.* *Договор считается заключенным в пользу лиц, которым может быть причинен вред (Выгодоприобретатели), даже если Договор заключен в пользу Страхователя или иного лица, ответственных за причинение вреда, либо в договоре не сказано, в чью пользу он заключен.*
СТРАХОВОЙ СЛУЧАЙ:	*Страховым случаем по Договору является установленный вступившим в законную силу решением арбитражного суда или признанный Страховщиком факт причинения ущерба заказчику, заключившему договор на проведение оценки, и (или) третьим лицам действиями (бездействием) оценщика в результате нарушения требований федеральных стандартов оценки, стандартов и правил оценочной деятельности, установленных саморегулируемой организацией оценщиков, членом которой являлся оценщик на момент причинения ущерба.* *Случай признается страховым в соответствии с п.3.2. Договора.*

Страховщик:
ООО «Абсолют Страхование»
Представитель страховой компании
на основании Доверенности №09/19 от 25.01.2019г.

(Потапова Е.Ю.)

м.п.
«19» марта 2019г.

Страхователь:
Светлаков Василий Иванович

(Светлаков В.И.)

«19» марта 2019г.

КВАЛИФИКАЦИОННЫЙ АТТЕСТАТ В ОБЛАСТИ ОЦЕНОЧНОЙ ДЕЯТЕЛЬНОСТИ

№ 000120-1 « 18 » сентября 2017 г.

Настоящий квалификационный аттестат в области оценочной деятельности по направлению оценочной деятельности

«Оценка недвижимости»

выдан Светлакову Василию Ивановичу

на основании решения федерального бюджетного учреждения «Федеральный ресурсный центр по организации подготовки управленческих кадров»

от « 18 » сентября 2017 г. № 8

Директор А.С. Бункин

Квалификационный аттестат выдается на три года и действует до « 18 » сентября 2020 г.

ПРИЛОЖЕНИЕ 2. КОПИИ ДОКУМЕНТОВ, ПРЕДОСТАВЛЕННЫХ ЗАКАЗЧИКОМ ОЦЕНКИ

РОССИЙСКАЯ ФЕДЕРАЦИЯ

Единый государственный реестр прав
на недвижимое имущество и сделок с ним

СВИДЕТЕЛЬСТВО О ГОСУДАРСТВЕННОЙ РЕГИСТРАЦИИ ПРАВА

Управление Федеральной службы государственной регистрации,
кадастра и картографии по Московской области

Дата выдачи: "10" декабря 2012 года

Документы-основания: • Договор купли-продажи недвижимого имущества от 19.11.2012 №08-11/12-1

Субъект (субъекты) права: Владельцы инвестиционных паев
- Закрытый паевой инвестиционный фонд рентный "Красногорье", данные о которых устанавливаются на основании данных лицевых счетов владельцев инвестиционных паев в реестре владельцев инвестиционных паев и счетов депо владельцев инвестиционных паев

Вид права: Общая долевая собственность

Объект права: Земельный участок для индивидуального жилищного строительства и размещения рекреационной зоны, категория земель: земли поселений, общая площадь 38000кв.м. адрес (местонахождение) объекта: Московская область, г.Звенигород, вблизи сан."Поречье"

Кадастровый (или условный) номер: 50:49:001 03 01:0956

Существующие ограничения (обременения) права: доверительное управление

о чем в Едином государственном реестре прав на недвижимое имущество и сделок с ним "10" декабря 2012 года сделана запись регистрации № 50-50-98/066/2012-064

Регистратор Фирсов Т. М.

(подпись)

50-АДН 514933

РОССИЙСКАЯ ФЕДЕРАЦИЯ

Единый государственный реестр прав
на недвижимое имущество и сделок с ним

СВИДЕТЕЛЬСТВО О ГОСУДАРСТВЕННОЙ РЕГИСТРАЦИИ ПРАВА

Управление Федеральной службы государственной регистрации,
кадастра и картографии по Московской области

Дата выдачи: "10" декабря 2012 года

Документы-основания: • Договор купли-продажи недвижимого имущества от 19.11.2012 №08-11/12-1

Субъект (субъекты) права: Владельцы инвестиционных паев
- Закрытый паевой инвестиционный фонд рентный "Красногорье", данные о которых устанавливаются на основании данных лицевых счетов владельцев инвестиционных паев в реестре владельцев инвестиционных паев и счетов депо владельцев инвестиционных паев

Вид права: Общая долевая собственность

Объект права: Земельный участок для индивидуального жилищного строительства и размещения рекреационной зоны, категория земель: земли поселений, общая площадь 13500кв.м, адрес (местонахождение) объекта: Московская область, г.Звенигород, вблизи сан."Поречье"

Кадастровый (или условный) номер: 50:49:001 03 01:0958

Существующие ограничения (обременения) права: доверительное управление

о чем в Едином государственном реестре прав на недвижимое имущество и сделок с ним "10" декабря 2012 года сделана запись регистрации № 50-50-98/066/2012-065

Регистратор Фирсов Т.М. (подпись)

М.П.

50-АДN 514934

ОБЩЕРОССИЙСКАЯ ОБЩЕСТВЕННАЯ ОРГАНИЗАЦИЯ
„РОССИЙСКОЕ ОБЩЕСТВО ОЦЕНЩИКОВ"

СВИДЕТЕЛЬСТВО

о членстве в саморегулируемой организации оценщиков

Общероссийская общественная организация «Российское общество оценщиков» зарегистрирована Федеральной регистрационной службой в едином государственном реестре саморегулируемых организаций оценщиков 9 июля 2007 г. регистрационный № 0003.

Оценщик:

Светлаков Василий Иванович

(фамилия, имя и отчество)

паспорт: серия 4508 № 217766, выдан 05.05.2006г.
ОВД "Ростокино" г. Москвы

(орган, выдавший документ)

включен в реестр членов РОО:
« 18 » сентября 2007г., регистрационный № 000957
Оценщик имеет право осуществлять оценочную деятельность на всей территории Российской Федерации в соответствии с Федеральным законом «Об оценочной деятельности в Российской Федерации» №135-ФЗ от 29.07.1998г.

Выдано « 19 » сентября 2019 года.

Президент С.А. Табакова

М.П.

0026528 *

Свидетельство Общероссийской общественной организации «Российское общество оценщиков» является его собственностью.

Свидетельство подлежит возврату в случае прекращения членства оценщика в РОО и исключения оценщика из реестра саморегулируемой организации оценщи
случае изменения паспортных данных оц

Прошито, пронумеровано
и скреплено печатью
85 (восемьдесят пять)
листов

ООО «Н.Т.ГРАФ», г. Москва, 2017 г., уровень В
А4216