УТВЕРЖДАЮ:
Генеральный директор
ЗАО ИКФ «КонС»
_____ /В.И. Светлаков/

Отчет № 3-01/04-21

ОБ ОЦЕНКЕ СПРАВЕДЛИВОЙ СТОИМОСТИ ЗЕМЕЛЬНЫХ УЧАСТКОВ

Адрес: Адрес: Россия,
г. Москва,
п. Михайлово-Ярцевское,
вблизи д.Сенькино-Секерино

Дата оценки:
09 апреля 2021 года
Дата составления отчета:
09 апреля 2021 года

Заказчик:	ООО «Управляющая компания «Прагма Капитал» «Д.У.» ЗПИФ рентный «Перспектива» под управлением ООО «УК «Прагма Капитал»
Исполнитель:	ЗАО ИКФ «КонС»

Москва, 2021

Сопроводительное письмо!

09 апреля 2021 г.
г. Москва,
г-же Паршиной И.В.

Уважаемая Ирина Вячеславовна!

В соответствии с Дополнением №503 к Договору № 2013 от 20 декабря 2012 года, между ООО «Управляющая компания «Прагма Капитал» «Д.У.» ЗПИФ рентный «Перспектива» под управлением ООО «УК «Прагма Капитал»- заказчик и ЗАО ИКФ «КонС»-исполнитель, и указанием Банка России от 25 августа 2015 г. N 3758-У « Об определении стоимости чистых активов инвестиционных фондов , в том числе о порядке расчета среднегодовой стоимости чистых активов паевого инвестиционного фонда и чистых активов акционерного инвестиционного фонда, расчетной стоимости инвестиционных паев паевых инвестиционных фондов, стоимости имущества, переданного в оплату инвестиционных паев», мы произвели расчет справедливой стоимости прав собственности на земельные участки, находящиеся по адресу: Россия, Москва,п. Михайлово-Ярцевское, вблизи д.Сенькино-Секерино. которые являются отдельными активами (в соответствии с МСФО(IFRS)-13 «Оценка справедливой стоимости» (ред. от 11.07.2016) (введен в действие на территории Российской Федерации Приказом Минфина России от 28.12.2015 N 217н)) ООО «Управляющая компания «Прагма Капитал» «Д.У.» ЗПИФ рентный «Перспектива» под управлением ООО «УК «Прагма Капитал» - далее по тексту объект оценки

Цель оценки: В соответствии с договором необходимо провести исследование рынка недвижимости и определить справедливую стоимость объекта оценки с целью переоценки актива Закрытого Паевого Фонда.

Дата оценки: 09 апреля 2021 г.

1) земельный участок площадью: 23 836+/-54 кв.м. Категория земель: «земли населенных пунктов» с разрешенным использованием для малоэтажного жилищного строительства и рекреационных целей. Кадастровый номер: 77:22:0030118:1029;

Земельный участок расположен по адресу: Москва, поселение Михайлово-Ярцевское, д.Сенькино-Секерино.

2)земельный участок площадью: 87 329+/-103 кв.м. Категория земель: «земли населенных пунктов» с разрешенным использованием для малоэтажного жилищного строительства и рекреационных целей. Кадастровый номер: 77:22:0030118:1030;

Земельный участок расположен по адресу: Москва, поселение Михайлово-Ярцевское, д.Сенькино-Секерино.

3)земельный участок площадью: 33 385+/-64 кв.м. Категория земель: «земли населенных пунктов» с разрешенным использованием для малоэтажного жилищного строительства и рекреационных целей. Кадастровый номер: 77:22:0030118:1031;

Земельный участок расположен по адресу: Москва, поселение Михайлово-Ярцевское, д.Сенькино-Секерино.

4)земельный участок площадью: 6 081+/-27 кв.м. Категория земель: «земли населенных пунктов» с разрешенным использованием для малоэтажного жилищного строительства и рекреационных целей. Кадастровый номер: 77:22:0030118:1032;

Земельный участок расположен по адресу: Москва, поселение Михайлово-Ярцевское, д.Сенькино-Секерино.

5)земельный участок площадью: 10 562+/-36 кв.м. Категория земель: «земли населенных пунктов» с разрешенным использованием для малоэтажного жилищного строительства и рекреационных целей. Кадастровый номер: 77:22:0030118:1033;

Земельный участок расположен по адресу: Москва, поселение Михайлово-Ярцевское, д.Сенькино-Секерино.

6)земельный участок площадью: 25 619+/-56 кв.м. Категория земель: «земли населенных пунктов» с разрешенным использованием для малоэтажного жилищного строительства и рекреационных целей. Кадастровый номер: 77:22:0030118:1034;

Земельный участок расположен по адресу: Москва, поселение Михайлово-Ярцевское, д.Сенькино-Секерино.

7)земельный участок площадью: 9 176+/-34 кв.м. Категория земель: «земли населенных пунктов» с разрешенным использованием для малоэтажного жилищного строительства и рекреационных целей. Кадастровый номер: 77:22:0030118:1035;

Земельный участок расположен по адресу: Москва, поселение Михайлово-Ярцевское, д.Сенькино-Секерино.

Объекты оценки находятся в операционной аренде. Согласно договору аренды недвижимого имущества №12-10-20-1 от 15 октября 2020 года, обязанностью арендатора является проведение работ соответствующего разрешенному использованию земельного участка и оплата арендной платы в соответствии с договором (см. приложение)

Согласно Информационной справки №841 от 06 апреля 2020 года. Для обеспечения наилучшего и наиболее эффективного использования объекта оценки его местоположение будет обеспечено надлежащей инфраструктурой через четыре года. По своему местоположению объект отличается от подобных объектов низкой ликвидностью за счет отсутствия в окружении развитой инфраструктуры. Для реализации проекта потребуется вложений на сумму 3 млрд. руб.

Расчет справедливой стоимости был проведен в соответствии с договором и заданием на оценку и были получены следующие результаты

Основные факты и выводы

Объект оценки	1) земельный участок площадью: 23 836+/-54 кв.м. Категория земель: «земли населенных пунктов» с разрешенным использованием для малоэтажного жилищного строительства и рекреационных целей. Кадастровый номер: 77:22:0030118:1029; Земельный участок расположен по адресу: Москва, поселение Михайлово-Ярцевское, д.Сенькино-Секерино. 2)земельный участок площадью: 87 329+/-103 кв.м. Категория земель: «земли населенных пунктов» с разрешенным использованием для малоэтажного жилищного строительства и рекреационных целей. Кадастровый номер: 77:22:0030118:1030; Земельный участок расположен по адресу: Москва, поселение Михайлово-Ярцевское, д.Сенькино-Секерино. 3)земельный участок площадью: 33 385+/-64 кв.м. Категория земель: «земли населенных пунктов» с разрешенным использованием для малоэтажного жилищного строительства и рекреационных целей. Кадастровый номер: 77:22:0030118:1031; Земельный участок расположен по адресу: Москва, поселение Михайлово-Ярцевское, д.Сенькино-Секерино. 4)земельный участок площадью: 6 081+/-27 кв.м. Категория земель: «земли населенных пунктов» с разрешенным использованием для малоэтажного жилищного строительства и рекреационных целей. Кадастровый номер: 77:22:0030118:1032; Земельный участок расположен по адресу: Москва, поселение Михайлово-Ярцевское, д.Сенькино-Секерино. 5)земельный участок площадью: 10 562+/-36 кв.м. Категория земель: «земли населенных пунктов» с разрешенным использованием для малоэтажного жилищного строительства и рекреационных целей. Кадастровый номер: 77:22:0030118:1033; Земельный участок расположен по адресу: Москва,

	поселение Михайлово-Ярцевское, д.Сенькино-Секерино. 6)земельный участок площадью: 25 619+/-56 кв.м. Категория земель: «земли населенных пунктов» с разрешенным использованием для малоэтажного жилищного строительства и рекреационных целей. Кадастровый номер: 77:22:0030118:1034; Земельный участок расположен по адресу: Москва, поселение Михайлово-Ярцевское, д.Сенькино-Секерино. 7)земельный участок площадью: 9 176+/-34 кв.м. Категория земель: «земли населенных пунктов» с разрешенным использованием для малоэтажного жилищного строительства и рекреационных целей. Кадастровый номер: 77:22:0030118:1035; Земельный участок расположен по адресу: Москва, поселение Михайлово-Ярцевское, д.Сенькино-Секерино.
Имущественные права на объект оценки	Общая долевая собственность: 1) 77:22:0030118:1029-77/017/2017-5 от 15.06.2017 2) 77:22:0030118:1030-77/017/2017-4 от 15.06.2017 3) 77:22:0030118:1031-77/017/2017-4 от 15.06.2017 4) 77:22:0030118:1032-77/017/2017-4 от 15.06.2017 5) 77:22:0030118:1033-77/017/2017-4 от 15.06.2017 6) 77:22:0030118:1034-77/017/2017-4 от 15.06.2017 7) 77:22:0030118:1035-77/017/2017-4 от 15.06.2017 На основании Выписок из единого государственного реестра прав на недвижимое имущество и сделок с ними удостоверяющая проведенную государственную регистрацию прав от 09 октября 2017 года Правообладатель: владельцы закрытого паевого инвестиционного фонда рентного недвижимости «Перспектива» под управлением Общества с ограниченной ответственностью «Управляющая компания «Прагма Капитал», данные о которых устанавливаются на основании данных лицевых счетов владельцев инвестиционных паев в реестре владельцев инвестиционных паев и счетов депо владельцев инвестиционных паев
Цель оценки	Определение справедливой стоимости права собственности на объект недвижимости в целях переоценки в Закрытом Паевом Фонде.
Предполагаемое использование результатов оценки и связанные с этим ограничения	Результаты настоящей оценки будут использованы для переоценки активов Закрытого Паевого фонда
Вид определяемой стоимости объекта оценки	Справедливая стоимость в соответствии с трактовкой МСФО(IFRS)-13 «Оценка справедливой стоимости» (ред. от 11.07.2016) (введен в действие на территории Российской Федерации Приказом Минфина России от 28.12.2015 N 217н))
Ограничения и пределы применения полученной итоговой величины справедливой стоимости	Полученные в результате исследований Оценщика выводы о стоимости Объекта оценки могут использоваться только Заказчиком в соответствии с предполагаемым использованием результатов оценки
Основание для проведения оценки	Дополнение №503 к Договору № 2013 от 20 декабря 2012 года

Дата оценки (дата определения стоимости, дата проведения оценки)	09 апреля 2021 года.
Дата оценки	09 апреля 2021 года.
Дата составления отчета	09 апреля 2021 года.
Срок проведения оценки	15 рабочих дня после представления Заказчиком в полном объеме исходной информации.
Сравнительный подход	53 180 000 рублей
Затратный подход	Не применялся
Доходный подход	Не применялся
Итоговая величина справедливой стоимости объекта для внесения в Закрытый Паевой Фонд:	***53 180 000 рублей***

Справедливая стоимость- это цена, которая была бы получена при продаже актива или уплачена при передаче обязательства в ходе обычной сделки между участниками рынка на дату оценки. (МСФО (IFRS) 13 «Оценка справедливой стоимости» (ред. от 11.07.2016) (введен в действие на территории Российской Федерации Приказом Минфина России от 28.12.2015 N 217н))

Полная характеристика оцениваемого объекта, а также все основные предположения, расчеты и выводы содержатся в прилагаемом отчете об оценке. Отдельные части настоящего отчета не могут трактоваться раздельно, а только в связи с полным текстом прилагаемого отчета об оценке, с учетом всех содержащихся там допущений и ограничений.

Выводы, содержащиеся в нашем отчете об оценке, основаны на расчетах, заключениях и иной информации, полученной в результате исследования рынка, на нашем опыте и профессиональных знаниях, на деловых встречах, в ходе которых нами была получена определенная информация.

Настоящая оценка была проведена сравнительным подходом.

Заявление о соответствии

Мы, нижеподписавшиеся, данным удостоверяем, что в соответствии с имеющимися у нас данными:

-изложенные в данном отчете факты правильны и соответствуют действительности;

-сделанный анализ, высказанные мнения и полученные выводы действительны исключительно в пределах, оговоренных в данном отчете допущений и ограничивающих условий и являются нашими персональными, непредвзятыми профессиональными анализом, мнениями и выводами;

-мы не имеем ни в настоящем, ни в будущем какого-либо интереса в объектах собственности, являющихся предметом данного отчета; мы также не имеем личной заинтересованности и предубеждения в отношении сторон, имеющих интерес к этому объекту;

-наше вознаграждение ни в какой степени не связано с объявлением заранее предопределенной стоимости, или тенденции в определении стоимости в пользу клиента с суммой оценки стоимости, с достижением заранее обговоренного результата или с последующими событиями;

-задание на оценку не основывалось на требовании определения минимальной цены, обговоренной цены или одобрения ссуды;

-ни одно лицо, кроме лиц, подписавших данный отчет, не оказывало профессионального содействия оценщику, подписавшему данный отчет;

-расчетная стоимость признается действительной на дату оценки указанную в отчете;

- Светлаков Василий Иванович является членом «Ассоциация «Русское общество оценщиков» и включен в реестр оценщиков за регистрационным номером 000957. «Ассоциация

«Русское общество оценщиков» включена в единый государственный реестр саморегулируемых организаций оценщиков 09 июля 2007 г. за № 0003.

-по всем вопросам, связанным с данным отчетом, просим обращаться лично к Светлакову В. И

На основании предоставленной информации, выполненного анализа и расчетов рекомендуемая нами итоговая величина справедливой стоимости объекта оценки, составляет:

53 180 000

(Пятьдесят три миллиона сто восемьдесят тысяч) рублей без учета НДС[1]

Кадастровый №	Ближайший н.п.	Площадь, кв.м.	Справедливая стоимость участка, округленно руб.
77:22:0030118:1029	Сенькино-Секерино	23 836+/-54	6 500 000
77:22:0030118:1030	Сенькино-Секерино	87 329+/-103	22 090 000
77:22:0030118:1031	Сенькино-Секерино	33 385+/-64	9 110 000
77:22:0030118:1032	Сенькино-Секерино	6 081+/-27	2 000 000
77:22:0030118:1033	Сенькино-Секерино	10 562+/-36	3 470 000
77:22:0030118:1034	Сенькино-Секерино	25 619+/-56	6 990 000
77:22:0030118:1035	Сенькино-Секерино	9 176+/-34	3 020 000
Итого			53 180 000

В заключение, хотим поблагодарить Вас за обращение в нашу компанию. Надеемся на продолжение нашего сотрудничества.

С уважением,
Генеральный директор
ЗАО ИКФ «КонС»,
Оценщик РОО №000957

В.И. Светлаков

[1] НДС не облагается пп. 6 п. 2 ст. 146 НК РФ

1. ОГЛАВЛЕНИЕ

1. ОГЛАВЛЕНИЕ 7
1.1. ОСНОВАНИЕ ДЛЯ ПРОВЕДЕНИЯ ОЦЕНКИ 8
1.2. ЗАДАНИЕ НА ОЦЕНКУ 8
1.3. СВЕДЕНИЯ О ЗАКАЗЧИКЕ ОЦЕНКИ И ОБ ОЦЕНЩИКЕ 11
1.4. ДОПУЩЕНИЯ И ОГРАНИЧИТЕЛЬНЫЕ УСЛОВИЯ, ИСПОЛЬЗОВАННЫЕ ОЦЕНЩИКОМ ПРИ ПРОВЕДЕНИИ ОЦЕНКИ 13
1.5. ПЕРЕЧЕНЬ ИСПОЛЬЗОВАННЫХ ПРИ ПРОВЕДЕНИИ ОЦЕНКИ ОБЪЕКТА ДАННЫХ 15
1.6. ПЕРЕЧЕНЬ ДОКУМЕНТОВ ИСПОЛЬЗУЕМЫХ ОЦЕНЩИКОМ И УСТАНАВЛИВАЮЩИХ КОЛИЧЕСТВЕННЫЕ И КАЧЕСТВЕННЫЕ ХАРАКТЕРИСТИКИ ОБЪЕКТА ОЦЕНКИ 15
1.7. ПРИМЕНЯЕМЫЕ СТАНДАРТЫ ОЦЕНОЧНОЙ ДЕЯТЕЛЬНОСТИ И ОБОСНОВАНИЕ ИХ ПРИМЕНЕНИЯ 15
1.8. ПРОЦЕСС ОЦЕНКИ 16
1.9. ФОРМА ОТЧЕТА 16
2. ОПИСАНИЕ ОЦЕНИВАЕМОГО ОБЪЕКТА 16
2.1. ИМУЩЕСТВЕННЫЕ ПРАВА 16
2.2. ОПИСАНИЕ ОЦЕНИВАЕМОГО ОБЪЕКТА 17
2.3. АНАЛИЗ РЫНКА ОБЪЕКТА ОЦЕНКИ И ОБОСНОВАНИЕ ЗНАЧЕНИЙ (ДИАПАЗОНОВ ЗНАЧЕНИЙ) ЦЕНООБРАЗУЮЩИХ ФАКТОРОВ 31
3. ПРОЦЕСС ОЦЕНКИ 84
3.1. ЭТАПЫ ПРОВЕДЕНИЯ ОЦЕНКИ 84
3.2. ПОДХОДЫ К ОЦЕНКЕ 84
4. РАСЧЕТ СПРАВЕДЛИВОЙ СТОИМОСТИ ОБЪЕКТА ОЦЕНКИ. 93
4.1. РАСЧЕТ СТОИМОСТИ ПО ЗАТРАТНОМУ ПОДХОДУ 93
4.2. РАСЧЕТ СТОИМОСТИ ПО ДОХОДНОМУ ПОДХОДУ. 94
4.3. РАСЧЕТ СТОИМОСТИ ПО СРАВНИТЕЛЬНОМУ ПОДХОДУ. 94
5. СОГЛАСОВАНИЕ РЕЗУЛЬТАТОВ 123
6. СПИСОК ИСПОЛЬЗОВАННЫХ ИСТОЧНИКОВ 126
7. ИСПОЛЬЗУЕМАЯ ТЕРМИНОЛОГИЯ 127

1.1. ОСНОВАНИЕ ДЛЯ ПРОВЕДЕНИЯ ОЦЕНКИ

В соответствии с Дополнение №503 к Договору № 2013 от 20 декабря 2012 года между ООО «Управляющая компания «Прагма Капитал» «Д.У.» ЗПИФ рентный «Перспектива» под управлением ООО «УК «Прагма Капитал» и ЗАО ИКФ «КонС».

1.2. ЗАДАНИЕ НА ОЦЕНКУ

Объект оценки	1) земельный участок площадью: 23 836+/-54 кв.м. Категория земель: «земли населенных пунктов» с разрешенным использованием для малоэтажного жилищного строительства и рекреационных целей. Кадастровый номер: 77:22:0030118:1029; Земельный участок расположен по адресу: Москва, поселение Михайлово-Ярцевское, д.Сенькино-Секерино. 2)земельный участок площадью: 87 329+/-103 кв.м. Категория земель: «земли населенных пунктов» с разрешенным использованием для малоэтажного жилищного строительства и рекреационных целей. Кадастровый номер: 77:22:0030118:1030; Земельный участок расположен по адресу: Москва, поселение Михайлово-Ярцевское, д.Сенькино-Секерино. 3)земельный участок площадью: 33 385+/-64 кв.м. Категория земель: «земли населенных пунктов» с разрешенным использованием для малоэтажного жилищного строительства и рекреационных целей. Кадастровый номер: 77:22:0030118:1031; Земельный участок расположен по адресу: Москва, поселение Михайлово-Ярцевское, д.Сенькино-Секерино. 4)земельный участок площадью: 6 081+/-27 кв.м. Категория земель: «земли населенных пунктов» с разрешенным использованием для малоэтажного жилищного строительства и рекреационных целей. Кадастровый номер: 77:22:0030118:1032; Земельный участок расположен по адресу: Москва, поселение Михайлово-Ярцевское, д.Сенькино-Секерино. 5)земельный участок площадью: 10 562+/-36 кв.м. Категория земель: «земли населенных пунктов» с разрешенным использованием для малоэтажного жилищного строительства и рекреационных целей. Кадастровый номер: 77:22:0030118:1033; Земельный участок расположен по адресу: Москва, поселение Михайлово-Ярцевское, д.Сенькино-Секерино. 6)земельный участок площадью: 25 619+/-56 кв.м. Категория земель: «земли населенных пунктов» с разрешенным использованием для малоэтажного жилищного строительства и рекреационных целей. Кадастровый номер: 77:22:0030118:1034; Земельный участок расположен по адресу: Москва, поселение Михайлово-Ярцевское, д.Сенькино-Секерино. 7)земельный участок площадью: 9 176+/-34 кв.м. Категория земель: «земли населенных пунктов» с разрешенным использованием для малоэтажного жилищного

	строительства и рекреационных целей. Кадастровый номер: 77:22:0030118:1035; Земельный участок расположен по адресу: Москва, поселение Михайлово-Ярцевское, д.Сенькино-Секерино.
Имущественные права на объект оценки	Общая долевая собственность: 1) 77:22:0030118:1029-77/017/2017-5 от 15.06.2017 2) 77:22:0030118:1030-77/017/2017-4 от 15.06.2017 3) 77:22:0030118:1031-77/017/2017-4 от 15.06.2017 4) 77:22:0030118:1032-77/017/2017-4 от 15.06.2017 5) 77:22:0030118:1033-77/017/2017-4 от 15.06.2017 6) 77:22:0030118:1034-77/017/2017-4 от 15.06.2017 7) 77:22:0030118:1035-77/017/2017-4 от 15.06.2017 На основании Выписок из единого государственного реестра прав на недвижимое имущество и сделок с ними удостоверяющая проведенную государственную регистрацию прав от 09 октября 2017 года Правообладатель: владельцы закрытого паевого инвестиционного фонда рентного недвижимости «Перспектива» под управлением Общества с ограниченной ответственностью «Управляющая компания «Прагма Капитал», данные о которых устанавливаются на основании данных лицевых счетов владельцев инвестиционных паев в реестре владельцев инвестиционных паев и счетов депо владельцев инвестиционных паев
Права, учитываемые при оценке объекта оценки, ограничения (обременения) этих прав, в том числе в отношении каждой их частей объекта оценки	Общая долевая собственность: 1) 77:22:0030118:1029-77/017/2017-5 от 15.06.2017 2) 77:22:0030118:1030-77/017/2017-4 от 15.06.2017 3) 77:22:0030118:1031-77/017/2017-4 от 15.06.2017 4) 77:22:0030118:1032-77/017/2017-4 от 15.06.2017 5) 77:22:0030118:1033-77/017/2017-4 от 15.06.2017 6) 77:22:0030118:1034-77/017/2017-4 от 15.06.2017 7) 77:22:0030118:1035-77/017/2017-4 от 15.06.2017 На основании Выписок из единого государственного реестра прав на недвижимое имущество и сделок с ними удостоверяющая проведенную государственную регистрацию прав от 09 октября 2017 года Существующие ограничения (обременения) права: Доверительное управление: 1) 77:22:0030118:1029-77/017/2017-3 от 15.06.2017 2) 77:22:0030118:1030-77/017/2017-1 от 15.06.2017 3) 77:22:0030118:1031-77/017/2017-1 от 15.06.2017 4) 77:22:0030118:1032-77/017/2017-1 от 15.06.2017 5) 77:22:0030118:1033-77/017/2017-1 от 15.06.2017 6) 77:22:0030118:1034-77/017/2017-1 от 15.06.2017 7) 77:22:0030118:1035-77/017/2017-1 от 15.06.2017 Лицо в пользу которого установлено ограничение прав и обременение объекта ООО «УК «Прагма Капитал» ИНН: 7718581523
Цель оценки	Определение справедливой стоимости права собственности на объект недвижимости в целях переоценки в Закрытом Паевом Фонде.

Предполагаемое использование результатов оценки и связанные с этим ограничения	Результаты настоящей оценки будут использованы для переоценки актива Закрытого Паевого Фонда.
Вид определяемой стоимости объекта оценки	Справедливая стоимость в соответствии с трактовкой с МСФО(IFRS)-13 «Оценка справедливой стоимости» (ред. от 11.07.2016) (введен в действие на территории Российской Федерации Приказом Минфина России от 28.12.2015 N 217н))
Балансовая стоимость	Сведения не предоставлены
Форма отчета	Простая письменная, электронный документ
Дата оценки (дата определения стоимости, дата проведения оценки)	09 апреля 2021 года
Срок проведения оценки	15 рабочих дня после представления Заказчиком в полном объеме исходной информации.
Осмотр	Заказчиком не был предоставлен доступ к объекту оценки
Допущения и ограничительные условия, использованные при проведении оценки. (База оценки).	- Предполагается отсутствие каких-либо скрытых факторов, прямо или косвенно влияющих на результаты оценки, при этом под такими факторами понимаются обстоятельства, информацию о которых намеренно либо ненамеренно скрывает Заказчик, его аффилированные лица, либо обстоятельства, информация о которых уничтожена или недоступна для ознакомления по иным причинам. - Предоставленная Заказчиком информация принимается за достоверную и исчерпывающую, при этом ответственность за соответствие действительности и полноту такой информации несут владельцы её источников. - Итоговая величина стоимости Объекта оценки, указанная в отчёте об оценке, может быть признана рекомендуемой для целей совершения сделки с Объектом оценки, если с даты составления отчёта об оценке до даты совершения сделки с Объектом оценки или даты представления публичной оферты прошло не более 6 (Шести) месяцев. - Результаты оценки не могут быть использованы иначе, чем в соответствии с целями и задачами, изложенными в Договоре. - Результаты оценки, содержащиеся в Отчёте относятся к профессиональному мнению Оценщика, сформированному исходя из специальных знаний в области оценки и имеющемся опыте подобных работ. - Исполнитель (Оценщик) не несет ответственности за решения, которые были приняты Заказчиком исходя из информации о результатах оценки, также как и за последствия, которые возникли в связи с игнорированием результатов оценки. - Исполнитель (Оценщик), используя при исследовании информацию Заказчика, не удостоверяют фактов, указания на которые содержатся в составе такой информации. - Иные допущения и ограничения могут быть установлены в процессе проведения оценки и указаны в Отчете об оценке.

	При оценке необходимо учесть следующие допущения: Не развитая инфраструктура вокруг объекта оценки. На земельных участках отсутствуют коммуникации. Заказчиком не был предоставлен доступ к осмотру объекта оценки. Все количественные характеристики были записаны на основание предоставленных документов, со слов заказчика и данных снимков публичной кадастровой карты Согласно, информационной справки №841 от 06 апреля 2020 года. Для обеспечения наилучшего и наиболее эффективного использования объекта оценки его местоположение будет обеспечено надлежащей инфраструктурой через четыре года. По своему местоположению объект отличается от подобных объектов низкой ликвидностью за счет отсутствия в окружении развитой инфраструктуры. Для реализации проекта потребуется вложений на сумму 3 млрд. руб. При расчете учесть отсутствие электроснабжения и газоснабжения. С 06 апреля 2020 года никаких действий по реализации проекта не осуществлялось. Следует учитывать все те ограничения написанные в справке при текущей оценки. Остальные отличия от объектов учитывались, как потеря инвестора во времени при условии неиспользования земельных участков для малоэтажного жилищного строительства и рекреационных целей путем дисконтирования стоимости по ставке дисконтирования равной прибыли предпринимателя для типичного жилья. Потому что инвестор несет потери, пока будут произведены все необходимые работы для обеспечения наилучшего использования объекта.

1.3. СВЕДЕНИЯ О ЗАКАЗЧИКЕ ОЦЕНКИ И ОБ ОЦЕНЩИКЕ

Сведения о заказчике

Организационно-правовая форма: Общество с ограниченной ответственностью

Полное наименование:
Общество с ограниченной ответственностью «Управляющая компания «Прагма Капитал» «Д.У.» Закрытый паевой инвестиционный фонд рентный «Перспектива» под управлением Общества с ограниченной ответственностью «Управляющая компания «Прагма Капитал»

Краткое наименование:
ООО «Прагма Капитал» «Д.У.» ЗПИФ рентный «Перспектива» под управлением ООО «УК «Прагма Капитал»

Юридический адрес:
172200, Тверская область, Селижаровский район, поселок Селижарово ул. Ленина д 3а

Адрес местонахождения:
127473, Москва, 1-й Волконский переулок, д. 13, стр. 2, 7 этаж.

Почтовый адрес:
127473, Москва, 1-й Волконский переулок, д. 13, стр. 2, 7 этаж.

ОГРН: 1067746469658 от 07.04.2006 года.

ИНН: 7718581523
КПП: 693901001
Рублевый расчетный счет: 40701810593000028779 в Газпромбанк (Акционерное общество)
БИК: 044525823
к/с: 30101810200000000823

Сведения об оценщике

Специалисты, принимавшие участие в проведении оценки:

Состав оценщиков Оценщики, выполнившие отчет, имеют образовательный уровень соответствующий Государственным требованиям к образованию оценщиков в РФ от 19 апреля 2000 г. № СМ-14/6174).	Светлаков Василий Иванович – стаж работы в области оценки с 1993 года; Трудовой договор с ЗАО ИКФ « КонС» от 29.05.2007 Местонахождение оценщика (*фактический адрес оценочной компании*) г.Москва, ул. Ярославская д.8 к.6, офис 326 Образование в области оценки: Диплом ПП №106148 Высшей Школы Приватизации и Предпринимательства от 30 ноября 2001 года, Квалификационный аттестат в области оценочной деятельности по направлению оценочной деятельности «Оценка недвижимости» №000120-1 от 18 сентября 2017 года. Срок действия аттестата заканчивается 18.09.2020 г.. В соответствии с Постановлением № 109 от 04.02.2021 г. «О внесении изменений в постановление Правительства Российской Федерации от 03.04.2020 г. № 440», срок действия квалификационного аттестата продлен до 18.07.2021 г. Переоформление ранее выданных квалификационных аттестатов в связи с продлением срока их действия не осуществляется. Фактический адрес: 129128, г.Москва, пр-д Кадомцева, д.15, к 23 Тел.+7-916-679-48-68 Почта:2901692@mail.ru
Сведения о членстве в саморегулируемой организации оценщиков	Светлаков Василий Иванович является членом «Ассоциация «Русское общество оценщиков» и включен в реестр оценщиков за регистрационным номером 000957. Свидетельство о членстве в саморегулируемой организации оценщиков №000389 от 22.07.2020. Регистрационный номер в реестре №000957 от 18.09.2007 г. «Ассоциация «Русское общество оценщиков» включена в единый государственный реестр саморегулируемых организаций оценщиков 09 июля 2007 г. за № 0003.
Страхование профессиональной деятельности	Профессиональная деятельность Светлакова Василия Ивановича застрахована в ООО «Абсолют Страхование», страховой полис № 022-073-005025/20. Срок действия договора страхования – с 21 апреля 2020 г. по 20 апреля 2021 г. Страховая сумма 30 000 000 (Тридцать миллионов) рублей.

Сведения об юридическом лице, с которым Оценщик заключил трудовой договор,

Полное наименование: Закрытое Акционерное Общество Информационная Консалтинговая Фирма «КонС»

Сокращенное наименование: ЗАО ИКФ «КонС»

Юридический адрес: 129128, г.Москва, пр-д Кадомцева, д.15, к 23

Почтовый адрес: 129128, г.Москва, пр-д Кадомцева, д.15, к 23

Фактический адрес: г.Москва, ул. Ярославская д.8 к.6, офис 326

ОГРН 5077746845688 29 мая 2007 года.

ИНН: 7716578807

Тел.+7-916-679-48-68

Адрес электронной почты: 2901692@mail.ru

Гражданская ответственность ИСПОЛНИТЕЛЯ застрахована в ООО «Абсолют Страхование», страховой полис № 022-073-005738/20. Срок действия договора страхования – с 02 октября 2020 г. по 01 октября 2021 г. Страховая сумма 100 000 000 (Сто миллионов) рублей.

Сведения о независимости юридического лица, с которым Оценщик заключил трудовой договор, и Оценщика

Сведения о независимости юридического лица, с которым Оценщик заключил трудовой договор, и Оценщика в соответствии с требованиями статьи 16 Федерального закона от 29.07.1998 N 135-ФЗ «Об оценочной деятельности в Российской Федерации» в текущей редакции - «требование о независимости выполнено»

Оценщик осуществляет профессиональную деятельность независимо и беспристрастно. Оценщик не совершает в интересах заказчиков действий, которые могли бы поставить под сомнение его независимость.

Информация обо всех привлекаемых к проведению оценки и подготовки отчета об оценке организациях и специалистах

Сторонние организации и специалисты к проведению оценки и составлению отчета не привлекались.

1.4. ДОПУЩЕНИЯ И ОГРАНИЧИТЕЛЬНЫЕ УСЛОВИЯ, ИСПОЛЬЗОВАННЫЕ ОЦЕНЩИКОМ ПРИ ПРОВЕДЕНИИ ОЦЕНКИ

- Данный отчет подготовлен с учетом следующих допущений и ограничивающих условий:
- настоящий Отчет достоверен только в указанных в нем целях;
- отдельные части настоящего Отчета (в том числе промежуточные результаты) не могут трактоваться раздельно, а только в полном объеме;
- Отчет является конфиденциальным и составлен исключительно для целей указанных в Задании на Оценку. Он не должен использоваться, копироваться или предоставляться в иных целях, полностью или частично, без нашего предварительного письменного согласия, причём такое согласие будет дано после тщательного рассмотрения обстоятельств на момент рассмотрения;
- мы не проводили экспертизы правоустанавливающих документов на объект оценки и не несем ответственности за обстоятельства юридического характера, связанные с объектом оценки. Соответственно, мы не можем взять на себя никаких обязательств или ответственности в отношении любых убытков или ущерба, причиненных в результате любых дефектов таких документов, которые появились результатом их составления, подготовки, оформления или механизма введения их в действие;
- Отчет предназначен только для использования Заказчиком. Однако, могут существовать определенные ограниченные обстоятельства, в которых мы соглашаемся, чтобы третья сторона получила экземпляр нашего Отчета.
- В таковых обстоятельствах, мы дадим вышеуказанное согласие, только если:
- третья сторона соглашается освободить Оценщика от любой финансовой ответственности в связи с содержанием отчета, или Заказчик соглашается гарантировать нам возмещение убытков в связи с какими-либо претензиями третьей стороны (и мы убеждены, что Заказчик располагает достаточными ресурсами для обеспечения такой гарантии);

- третья сторона соглашается, что документы предоставляются только с информационными целями, и мы не отвечаем за те действия, которые будет проводить третья сторона после ознакомления с отчетом;
- третья сторона соглашается соблюдать конфиденциальность в отношении всей переданной информации.
- Органы управления и должностные лица Заказчика не могут без предварительного согласия с нашей стороны делать ссылки на письмо и Отчет или на их содержание, либо цитировать их в каких бы то ни было регистрационных документах. В случае предоставления настоящего письма и Отчета полностью либо частично для ознакомления третьим лицам всю полноту ответственности за сохранение условий конфиденциальности несет Заказчик;
- при проведении оценки предполагалось отсутствие каких-либо скрытых факторов, влияющих на стоимость объекта оценки;
- все расчеты, заключения и выводы сделаны нами на основании достоверной информации из источников открытого доступа;
- Заказчик заранее обязуется освободить Исполнителя от всякого рода расходов и материальной ответственности, происходящих из иска третьих лиц к Исполнителю, вследствие легального использования результатов настоящего исследования;
- заключение о стоимости, содержащиеся в отчете, относится к объекту оценки в целом. Любое соотнесение части стоимости с какой-либо частью объекта является неправомерным, если таковое не оговорено в отчете;
- Оценщики не принимают на себя ответственность за последующие изменения социальных, экономических, юридических, природных и иных условий, которые могут повлиять на стоимость объекта оценки;
- мнение оценщиков относительно стоимости объекта действительно только на дату оценки. Исполнитель не принимает на себя никакой ответственности за изменение социальных, экономических, физических факторов и изменения местного или федерального законодательства, которые могут произойти после этой даты, повлиять на рыночные факторы, и, таким образом, повлиять на рыночную стоимость объекта;
- результаты стоимости могут быть использованы в течение 6 месяцев от даты составления настоящего отчета;
- события и обстоятельства, которые произойдут после даты нашего отчета, со временем приведут к тому, что отчет устареет, и, соответственно, мы не возьмём на себя ни обязанность соблюдать интересы, ни ответственность за решения и действия, которые основаны на таком устаревшем отчете. Кроме того, мы не несем ответственность за обновление этого отчета с учетом событий и обстоятельств, которые появятся после этой даты;
- Округление справедливой стоимости до -4 знака до запятой.
- Отчет ограничивается объёмами, обозначенными в Задании на оценку;
- ни Оценщик, ни кто-либо из лиц, подписавших настоящее письмо и Отчет, ни другие лица, привлекавшиеся Оценщиком в процессе или в связи с подготовкой Отчета в качестве субподрядчиков, без их предварительного письменного согласия не могут привлекаться к даче свидетельских показаний и (или) к участию в судебных разбирательствах в связи с использованием Отчета, за исключением случаев, когда обязанность по даче свидетельских показаний и (или) участию в судебном процессе является обязательной в силу обстоятельств, прямо предусмотренных процессуальными нормами законодательства Российской Федерации.
- При оценке необходимо учесть следующие допущения:
- Не развитая инфраструктура вокруг объекта оценки.
- На земельных участках отсутствуют коммуникации.
- Согласно Информационной справки №841 от 06 апреля 2020 года. Для обеспечения наилучшего и наиболее эффективного использования объекта оценки его местоположение будет обеспечено надлежащей инфраструктурой через четыре года. По своему местоположению объект отличается от подобных объектов низкой ликвидностью за счет отсутствия в окружении развитой инфраструктуры. Для реализации проекта потребуется вложений на сумму 3 млрд. руб.

- При расчете учесть отсутствие электроснабжения и газоснабжения.
- Остальные отличия от объектов учитывались, как потеря во времени при условии неиспользования земельного участка как малоэтажного жилищного строительства и рекреационных целей путем дисконтирования стоимости по ставке дисконтирования равной прибыли предпринимателя для типичного жилья. Потому что инвестор несет потери пока будут произведены все необходимые работы для обеспечения наилучшего использования объекта.
- Отчет содержит профессиональное мнение Исполнителя относительно стоимости.

1.5. ПЕРЕЧЕНЬ ИСПОЛЬЗОВАННЫХ ПРИ ПРОВЕДЕНИИ ОЦЕНКИ ОБЪЕКТА ДАННЫХ

Проведение анализа и расчетов, прежде всего, основывалось на информации об объекте оценки, полученной от Заказчика и в ходе независимых исследований, проведенных Оценщиком. Предполагается, что информация, представленная Заказчиком или сторонними специалистами, является надежной и достоверной. Недостаток информации восполнялся сведениями из других источников, имеющейся базы данных Оценщика и собственным опытом Оценщика.

Выбор необходимой для анализа и расчетов информации проводился с привлечением следующих источников:

нормативные документы (полный перечень см. в разделе «Список использованной литературы»);

справочная литература (полный перечень см. в разделе «Список использованной литературы»);

методическая литература (полный перечень см. в разделе «Список использованной литературы»);

Internet-ресурсы (ссылки на сайты см. по тексту Отчета).

1.6. ПЕРЕЧЕНЬ ДОКУМЕНТОВ ИСПОЛЬЗУЕМЫХ ОЦЕНЩИКОМ И УСТАНАВЛИВАЮЩИХ КОЛИЧЕСТВЕННЫЕ И КАЧЕСТВЕННЫЕ ХАРАКТЕРИСТИКИ ОБЪЕКТА ОЦЕНКИ

На оцениваемый объект представлены копии следующих документов:

1. Выписка из единого государственного реестра недвижимости об основных характеристиках и зарегистрированных правах на объект недвижимости от 09 октября 2017 года.
2. Выписка из единого государственного реестра недвижимости об основных характеристиках и зарегистрированных правах на объект недвижимости от 09 октября 2017 года.
3. Выписка из единого государственного реестра недвижимости об основных характеристиках и зарегистрированных правах на объект недвижимости от 09 октября 2017 года.
4. Выписка из единого государственного реестра недвижимости об основных характеристиках и зарегистрированных правах на объект недвижимости от 09 октября 2017 года.
5. Выписка из единого государственного реестра недвижимости об основных характеристиках и зарегистрированных правах на объект недвижимости от 09 октября 2017 года.
6. Выписка из единого государственного реестра недвижимости об основных характеристиках и зарегистрированных правах на объект недвижимости от 09 октября 2017 года.
7. Выписка из единого государственного реестра недвижимости об основных характеристиках и зарегистрированных правах на объект недвижимости от 09 октября 2017 года.
8. Договор аренды недвижимого имущества №12-10-20-1 от 15 октября 2020 года

1.7. ПРИМЕНЯЕМЫЕ СТАНДАРТЫ ОЦЕНОЧНОЙ ДЕЯТЕЛЬНОСТИ И ОБОСНОВАНИЕ ИХ ПРИМЕНЕНИЯ

При проведении данной оценки использовались нормативные документы и федеральные стандарты оценочной деятельности, а также стандарты оценочной деятельности установленные саморегулируемой организацией (СРО), членом которой является Оценщик, подготовивший отчет – стандарты РОО.

Федеральный закон Российской Федерации от 29 июля 1998 г., №135-ФЗ «Об оценочной деятельности в Российской Федерации» в текущей редакции;

Федеральный стандарт оценки «Общие понятия оценки, подходы и требования к проведению оценки (ФСО №1) (утв. приказом Минэкономразвития РФ от 20 мая 2015 г. № 297);

Федеральный стандарт оценки «Цель оценки и виды стоимости» (ФСО № 2)

(утв. приказом Минэкономразвития РФ от 20 мая 2015 г. № 298);

Федеральный стандарт оценки "Требования к отчету об оценке (ФСО N 3)" (утв. приказом Министерства экономического развития РФ от 20 мая 2015 г. N 299)

Федеральный стандарт оценки «Оценка недвижимости» (ФСО № 7) (утв. приказом Минэкономразвития РФ от 25 сентября 2014 года N 611)

Федеральный стандарт оценки «Определение инвестиционной стоимости» (ФСО N 13) (утв. приказом Минэкономразвития РФ от 17 ноября 2016 N 722)

Стандарты и правила оценочной деятельности Ассоциации "Русское общество оценщиков", утвержденных Советом РОО 29.12.2020г, протокол № 29.

МЕЖДУНАРОДНЫЙ СТАНДАРТ ФИНАНСОВОЙ ОТЧЕТНОСТИ (IFRS) 13 "ОЦЕНКА СПРАВЕДЛИВОЙ СТОИМОСТИ"Список изменяющих документов (в ред. МСФО (IAS) 19, утв. Приказом Минфина России от 18.07.2012 N 106н, поправки, утв. Приказом Минфина России от 17.12.2014 N 151н)

"Международный стандарт финансовой отчетности (IFRS) 16 "Аренда" (введен в действие на территории Российской Федерации Приказом Минфина России от 11.06.2016 N 111н) (ред. от 16.09.2019)

1.8. ПРОЦЕСС ОЦЕНКИ

Процесс оценки начинается с общего осмотра местоположения объекта, описания помещения, его состояния, а также выделения особенностей оцениваемого объекта. Далее проводится анализ соответствующего сегмента рынка недвижимости и заключение о варианте наилучшего и наиболее эффективного использования.

Следующий этап оценки – определение стоимости. Определение стоимости осуществляется с учетом всех факторов, существенно влияющих как на рынок недвижимости в целом, так и на ценность рассматриваемого объекта недвижимости. При определении стоимости обычно используют три основных подхода:

- сравнительный подход;
- доходный подход;
- затратный подход.

Каждый из этих подходов приводит к получению различных ценовых значений объектов недвижимости.

Заключительным этапом процесса оценки является сравнение результатов, полученных с помощью указанных подходов, и сведение итоговых оценок к единой стоимости объекта с учетом слабых и сильных сторон каждого подхода. Таким образом, устанавливается окончательная оценка рыночной стоимости объекта недвижимости.

1.9. ФОРМА ОТЧЕТА

Отчет составлен в форме, соответствующей требованиям Закона «Об оценочной деятельности в Российской Федерации» №135-ФЗ от 29.07.1998 г. В текущей редакции;, Федеральных стандартов оценки (ФСО №№1,2,3) от 20.05.2015 г., Стандартов РОО.

2. ОПИСАНИЕ ОЦЕНИВАЕМОГО ОБЪЕКТА

2.1. ИМУЩЕСТВЕННЫЕ ПРАВА

В данном отчете оценивается право собственности на земельный участок категории земель населенных пунктов, с вероятностью перевода разрешенного использования для строительства жилого комплекса. Оценка проводится при условии перевода земель без дополнительных существенных затрат со стороны собственника.

При оценке рыночной стоимости объекта оценки мы использовали следующие основные понятия:

- рыночная стоимость земельного участка зависит от обременений, прав иных лиц на земельный участок, целевого назначения и разрешенного использования земельного участка;
- местоположение земельных участков – характеристика земельных участков по удаленности и престижности местоположения для потенциальных покупателей;

На основании представленных документов, собственником оцениваемых объектов является владельцы закрытого паевого инвестиционного фонда рентного недвижимости «Перспектива» под управлением Общества с ограниченной ответственностью «Управляющая компания «Прагма Капитал», данные о которых устанавливаются на основании данных лицевых счетов владельцев инвестиционных паев в реестре владельцев инвестиционных паев и счетов депо владельцев инвестиционных паев..

Оценка проводится при условии отсутствия, каких либо ограничений, не указанных в представленных документах, и неизменности разрешенного использования.

ЗАО ИКФ «КонС» не проводило юридической экспертизы прав аренды и аудиторской проверки представленных данных об объекте оценки. Оценка проводилась с учетом обременений, указанных в документах, но при условии, что вид использования останется прежним без дополнительных затрат собственника.

2.2. ОПИСАНИЕ ОЦЕНИВАЕМОГО ОБЪЕКТА

Таблица 1

Земельный участок 1	
Местоположение	Москва, поселение Михайлово-Ярцевское, д.Сенькино-Секерино.
Вид права, собственник	Право собственности принадлежит владельцы закрытого паевого инвестиционного фонда рентного недвижимости «Перспектива» под управлением Общества с ограниченной ответственностью «Управляющая компания «Прагма Капитал», данные о которых устанавливаются на основании данных лицевых счетов владельцев инвестиционных паев в реестре владельцев инвестиционных паев и счетов депо владельцев инвестиционных паев.
Категория земель, разрешенное использование	«земли населенных пунктов» с разрешенным использованием для малоэтажного жилищного строительства и рекреационных целей
Общая площадь, кв.м.	23836+/-54
Кадастровый номер:	77:22:0030118:1029
Кадастровая стоимость	50 047 734,12
Документы, устанавливающие количественные и качественные характеристики объекта (Кадастровая выписка о земельном участке (дата и номер))	Документ не предоставлен
Информация о текущем использовании Объекта оценки	Для малоэтажного жилищного строительства и рекреационных целей
Информация о предполагаемом использовании Объекта оценки	Для малоэтажного жилищного строительства и рекреационных целей

Форма участка, состав	
Рельеф	Ровный
Наличие коммуникаций	Отсутствуют
Инфраструктура	Не развита
Физический износ	Отсутствует
Устаревания	Отсутствуют
Балансовая стоимость	Нет данных
Наличие обременений	Доверительное управление, о чем в Едином государственном реестре прав на недвижимое имущество сделана запись №77:22:0030118:1029-77/017/2017-3 с 09.10.17 по 01.05.2027 г.
Осмотр	Не произведен заказчиком не был предоставлен доступ. Все количественные и качественные характеристики были записаны со слов заказчика, а так же правоустанавливающих документов.
Земельный участок 2	
Местоположение	Москва, поселение Михайлово-Ярцевское, д.Сенькино-Секерино.
Вид права, собственник	Право собственности принадлежит владельцам закрытого паевого инвестиционного фонда рентного «Перспектива» под управлением Общества с ограниченной ответственностью «Управляющая компания «Прагма Капитал»
Категория земель, разрешенное использование	«земли населенных пунктов» с разрешенным использованием для малоэтажного жилищного строительства и рекреационных целей
Общая площадь, кв.м.	87 329+/-103
Кадастровый номер:	77:22:0030118:1030
Кадастровая стоимость	182 590 093,07
Документы, устанавливающие количественные и качественные характеристики объекта (Кадастровая выписка о земельном участке (дата и номер))	Документ не предоставлен
Информация о текущем использовании Объекта оценки	Для малоэтажного жилищного строительства и рекреационных целей
Информация о предполагаемом использовании Объекта оценки	Для малоэтажного жилищного строительства и рекреационных целей

Форма участка, состав	
Рельеф	Ровный
Наличие коммуникаций	Отсутствуют
Инфраструктура	Не развита
Физический износ	Отсутствует
Устаревания	Отсутствуют
Балансовая стоимость	Нет данных
Наличие обременений	Доверительное управление, о чем в Едином государственном реестре прав на недвижимое имущество сделана запись №77:22:0030118:1030-77/017/2017-1 с 09.10.17 по 01.05.2027 г.
Осмотр	Не произведен заказчиком не был предоставлен доступ. Все количественные и качественные характеристики были записаны со слов заказчика, а так же правоустанавливающих документов.
Земельный участок 3	
Местоположение	Москва, поселение Михайлово-Ярцевское, д.Сенькино-Секерино.
Вид права, собственник	Право собственности принадлежит владельцам закрытого паевого инвестиционного фонда рентного «Перспектива» под управлением Общества с ограниченной ответственностью «Управляющая компания «Прагма Капитал»
Категория земель, разрешенное использование	«земли населенных пунктов» с разрешенным использованием для малоэтажного жилищного строительства и рекреационных целей
Общая площадь, кв.м.	33 385+/-64
Кадастровый номер:	77:22:0030118:1031
Кадастровая стоимость	70 034 719,15
Документы, устанавливающие количественные и качественные характеристики объекта (Кадастровая выписка о земельном участке (дата и номер))	Документ не предоставлен
Информация о текущем использовании Объекта оценки	Для малоэтажного жилищного строительства и рекреационных целей
Информация о предполагаемом использовании Объекта оценки	Для малоэтажного жилищного строительства и рекреационных целей

Форма участка, состав	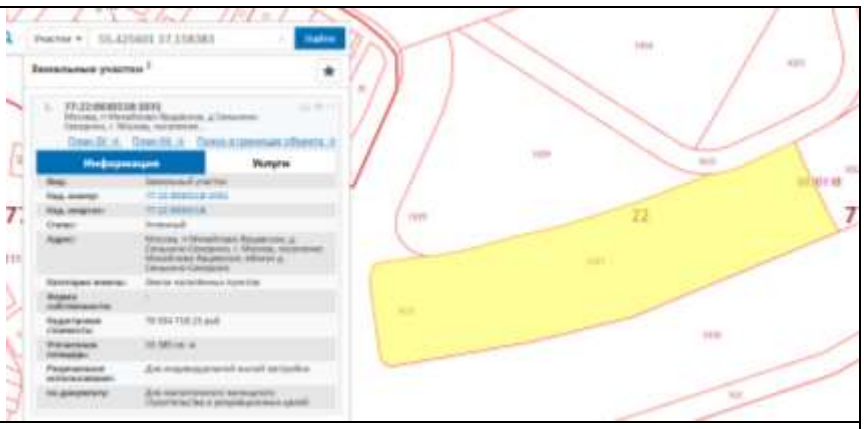
Рельеф	Ровный
Наличие коммуникаций	Отсутствуют
Инфраструктура	Не развита
Физический износ	Отсутствует
Устаревания	Отсутствуют
Балансовая стоимость	Нет данных
Наличие обременений	Доверительное управление, о чем в Едином государственном реестре прав на недвижимое имущество сделана запись №77:22:0030118:1031-77/017/2017-1 с 09.10.17 по 01.05.2027 г.
Осмотр	Не произведен заказчиком не был предоставлен доступ. Все количественные и качественные характеристики были записаны со слов заказчика, а так же правоустанавливающих документов..
Земельный участок 4	
Местоположение	Москва, поселение Михайлово-Ярцевское, д.Сенькино-Секерино.
Вид права, собственник	Право собственности принадлежит владельцам закрытого паевого инвестиционного фонда рентного «Перспектива» под управлением Общества с ограниченной ответственностью «Управляющая компания «Прагма Капитал»
Категория земель, разрешенное использование	«земли населенных пунктов» с разрешенным использованием для малоэтажного жилищного строительства и рекреационных целей
Общая площадь, кв.м.	6081+/-27
Кадастровый номер:	77:22:0030118:1032
Кадастровая стоимость	12 712 877,79
Документы, устанавливающие количественные и качественные характеристики объекта (Кадастровая выписка о земельном участке (дата и номер))	Документ не предоставлен
Информация о текущем использовании Объекта оценки	Для малоэтажного жилищного строительства и рекреационных целей
Информация о предполагаемом использовании Объекта оценки	Для малоэтажного жилищного строительства и рекреационных целей

Форма участка, состав	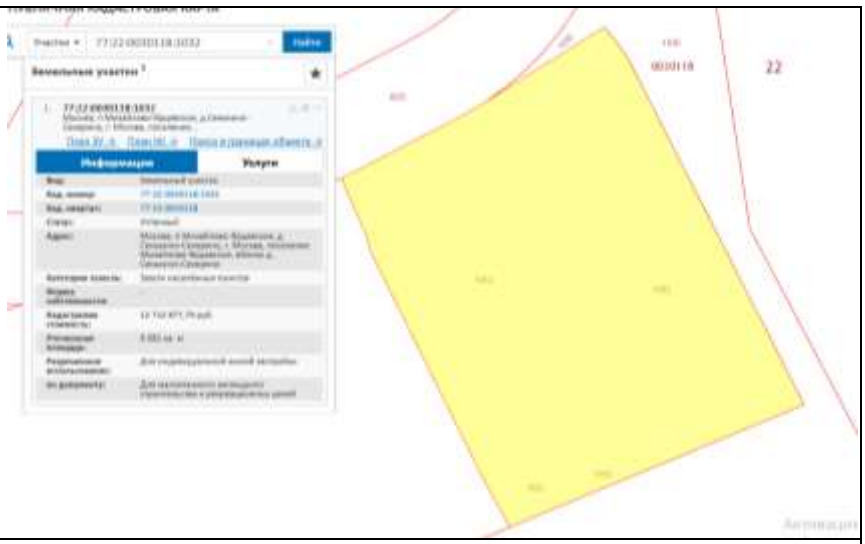
Рельеф	Ровный
Наличие коммуникаций	Отсутствуют
Инфраструктура	Не развита
Физический износ	Отсутствует
Устаревания	Отсутствуют
Балансовая стоимость	Нет данных
Наличие обременений	Доверительное управление, о чем в Едином государственном реестре прав на недвижимое имущество сделана запись №77:22:0030118:1032-77/017/2017-1 с 09.10.17 по 01.05.2027 г.
Осмотр	Не произведен заказчиком не был предоставлен доступ. Все количественные и качественные характеристики были записаны со слов заказчика, а так же правоустанавливающих документов.
Земельный участок 5	
Местоположение	Москва, поселение Михайлово-Ярцевское, д.Сенькино-Секерино.
Вид права, собственник	Право собственности принадлежит владельцам закрытого паевого инвестиционного фонда рентного «Перспектива» под управлением Общества с ограниченной ответственностью «Управляющая компания «Прагма Капитал»
Категория земель, разрешенное использование	«земли населенных пунктов» с разрешенным использованием для малоэтажного жилищного строительства и рекреационных целей
Общая площадь, кв.м.	10562+/-36
Кадастровый номер:	77:22:0030118:1033
Кадастровая стоимость	22 189 705,80
Документы, устанавливающие количественные и качественные характеристики объекта (Кадастровая выписка о земельном участке (дата и номер))	Документ не предоставлен
Информация о текущем использовании Объекта оценки	Для малоэтажного жилищного строительства и рекреационных целей

Информация о предполагаемом использовании Объекта оценки	Для малоэтажного жилищного строительства и рекреационных целей
Форма участка, состав	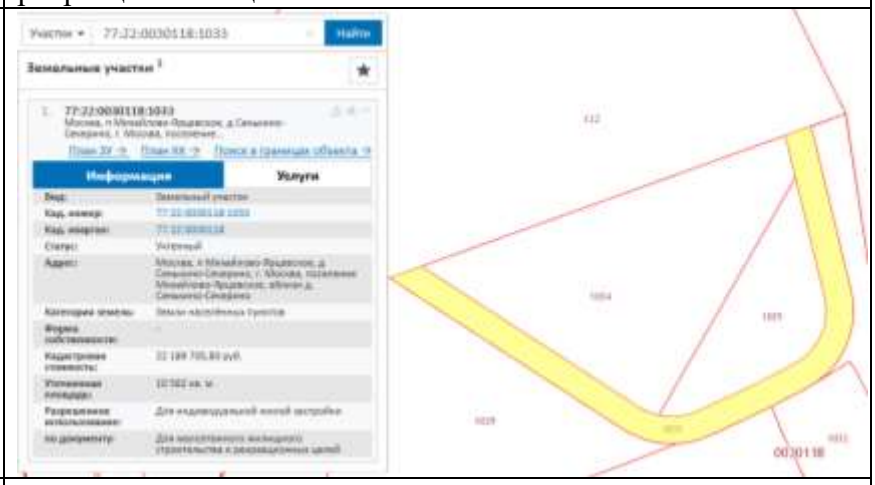
Рельеф	Ровный
Наличие коммуникаций	Отсутствуют
Инфраструктура	Не развита
Физический износ	Отсутствует
Устаревания	Отсутствуют
Балансовая стоимость	Нет данных
Наличие обременений	Доверительное управление, о чем в Едином государственном реестре прав на недвижимое имущество сделана запись №77:22:0030118:1033-77/017/2017-1 с 09.10.17 по 01.05.2027 г.
Осмотр	Не произведен заказчиком не был предоставлен доступ. Все количественные и качественные характеристики были записаны со слов заказчика, а так же правоустанавливающих документов.
Земельный участок 6	
Местоположение	Москва, поселение Михайлово-Ярцевское, д.Сенькино-Секерино.
Вид права, собственник	Право собственности принадлежит владельцам закрытого паевого инвестиционного фонда рентного «Перспектива» под управлением Общества с ограниченной ответственностью «Управляющая компания «Прагма Капитал»
Категория земель, разрешенное использование	«земли населенных пунктов» с разрешенным использованием для малоэтажного жилищного строительства и рекреационных целей
Общая площадь, кв.м.	25619+/-56
Кадастровый номер:	77:22:0030118:1034
Кадастровая стоимость	53 703 316,37
Документы, устанавливающие количественные и качественные характеристики объекта (Кадастровая выписка о земельном участке (дата и номер))	Документ не предоставлен
Информация о текущем использовании Объекта оценки	Для малоэтажного жилищного строительства и рекреационных целей

Информация о предполагаемом использовании Объекта оценки	Для малоэтажного жилищного строительства и рекреационных целей
Форма участка, состав	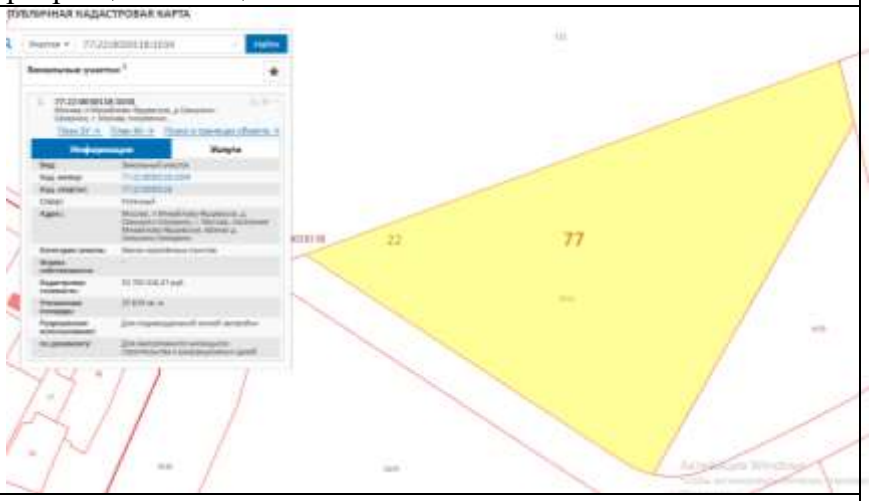
Рельеф	Ровный
Наличие коммуникаций	Отсутствуют
Инфраструктура	Не развита
Физический износ	Отсутствует
Устаревания	Отсутствуют
Балансовая стоимость	Нет данных
Наличие обременений	Доверительное управление, о чем в Едином государственном реестре прав на недвижимое имущество сделана запись №77:22:0030118:1034-77/017/2017-1 с 09.10.17 по 01.05.2027 г.
Осмотр	Не произведен заказчиком не был предоставлен доступ. Все количественные и качественные характеристики были записаны со слов заказчика, а так же правоустанавливающих документов.
Земельный участок 7	
Местоположение	Москва, поселение Михайлово-Ярцевское, д.Сенькино-Секерино.
Вид права, собственник	Право собственности принадлежит владельцам закрытого паевого инвестиционного фонда рентного «Перспектива» под управлением Общества с ограниченной ответственностью «Управляющая компания «Прагма Капитал»
Категория земель, разрешенное использование	«земли населенных пунктов» с разрешенным использованием для малоэтажного жилищного строительства и рекреационных целей
Общая площадь, кв.м.	9176+/-34
Кадастровый номер:	77:22:0030118:1035
Кадастровая стоимость	19 107 276,56
Документы, устанавливающие количественные и качественные характеристики объекта (Кадастровая выписка о земельном участке (дата и номер))	Документ не предоставлен

Информация о текущем использовании Объекта оценки	Для малоэтажного жилищного строительства и рекреационных целей
Информация о предполагаемом использовании Объекта оценки	Для малоэтажного жилищного строительства и рекреационных целей
Форма участка, состав	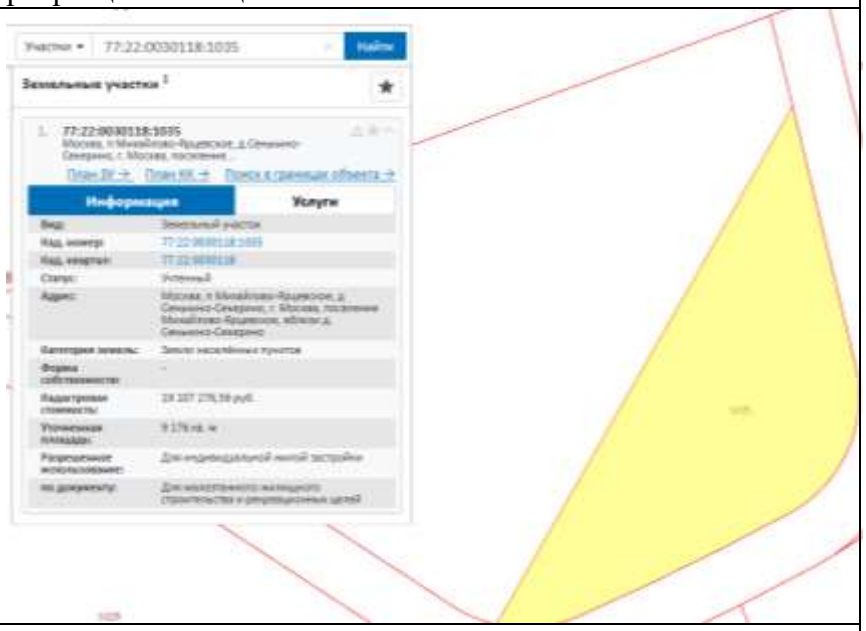
Рельеф	Ровный
Наличие коммуникаций	Отсутствуют
Инфраструктура	Не развита
Физический износ	Отсутствует
Устаревания	Отсутствуют
Балансовая стоимость	Нет данных
Наличие обременений	Доверительное управление, о чем в Едином государственном реестре прав на недвижимое имущество сделана запись №77:22:0030118:1034-77/017/2017-1 с 09.10.17 по 01.05.2027 г.
Осмотр	Не произведен заказчиком не был предоставлен доступ. Все количественные и качественные характеристики были записаны со слов заказчика, а так же правоустанавливающих документов.

При оценке необходимо учесть следующие допущения:

Не развитая инфраструктура вокруг объекта оценки.

На земельных участках отсутствуют коммуникации.

Согласно Информационной справки №841 от 06 апреля 2020 года. Для обеспечения наилучшего и наиболее эффективного использования объекта оценки его местоположение будет обеспечено надлежащей инфраструктурой через четыре года. По своему местоположению объект отличается от подобных объектов низкой ликвидностью за счет отсутствия в окружении развитой инфраструктуры. Для реализации проекта потребуется вложений на сумму 3 млрд. руб.

При расчете учесть отсутствие электроснабжения и газоснабжения.

Остальные отличия от объектов учитывались, как потеря во времени при условии неиспользования земельного участка как малоэтажного жилищного строительства и рекреационных целей путем дисконтирования стоимости по ставке дисконтирования равной прибыли предпринимателя для типичного жилья. Потому что инвестор несет потери пока будут произведены все необходимые работы для обеспечения наилучшего использования объекта.

Электроснабжение: Всего на проект нам потребуются ~ 20 МВт электроэнергии. Нами получены ТУ на стартовые 1,6 МВт, что не обеспечит проект в целом. Если брать (сопоставить)

стоимость ТУ полученных нами по Зайцево на весь проект нам потребуется не менее 1,8 млрд. руб. на электроснабжение.

Газоснабжение: В Мособлгазе свободные мощности в ближайшем окружении отсутствуют. Мосгаз планирует развитие собственных сетей, но это случится не ранее 2024 г.

Водоснабжение и канализование: В ближайшем окружение сетей ВиК нет, что потребует строительство собственного ВЗУ и очистных сооружений. Ориентировочные затраты, включая ливневые очистные, составят 450 млн. руб.

Заезд на участок: Заезд на участок возможен со стороны трассы А-107, что потребует создание сложного светофорного узла. Ориентировочные затраты составят 200 млн.руб.

Вертикальная планировка: Участок характеризуется сложным рельефом. Перепад высот составляет до 20 м., что потребует передвижение и завоз значительного объема земляных масс. Объем завозимого грунта оценивается ~ 800 000 куб. м., а все работы по вертикальной составят не менее 600 млн.руб.

Заказчиком оценки не были предоставлены документы, все количественные и качественные характеристики записывались со слов заказчика. Так же заказчиком не был предоставлен доступ к объекту оценки.

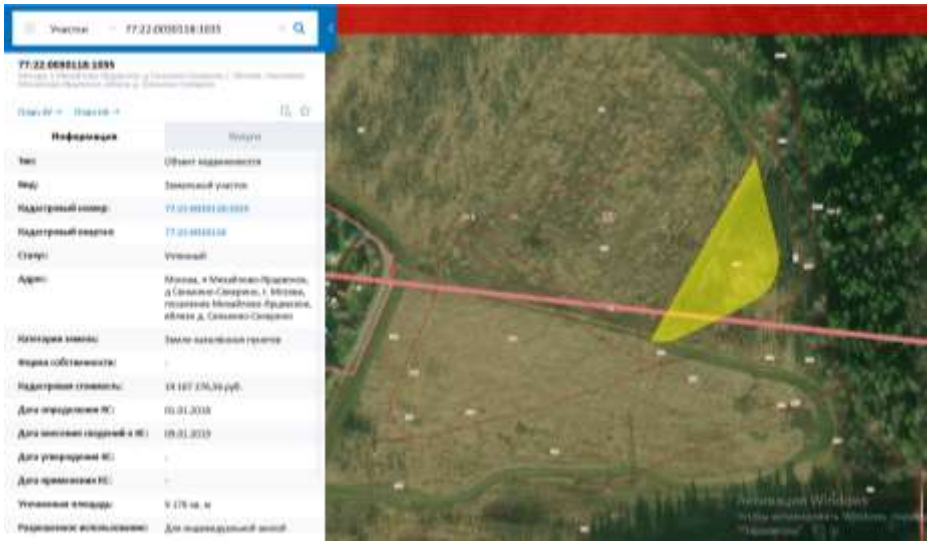

АНАЛИЗ МЕСТОПОЛОЖЕНИЯ ОБЪЕКТА ОЦЕНКИ

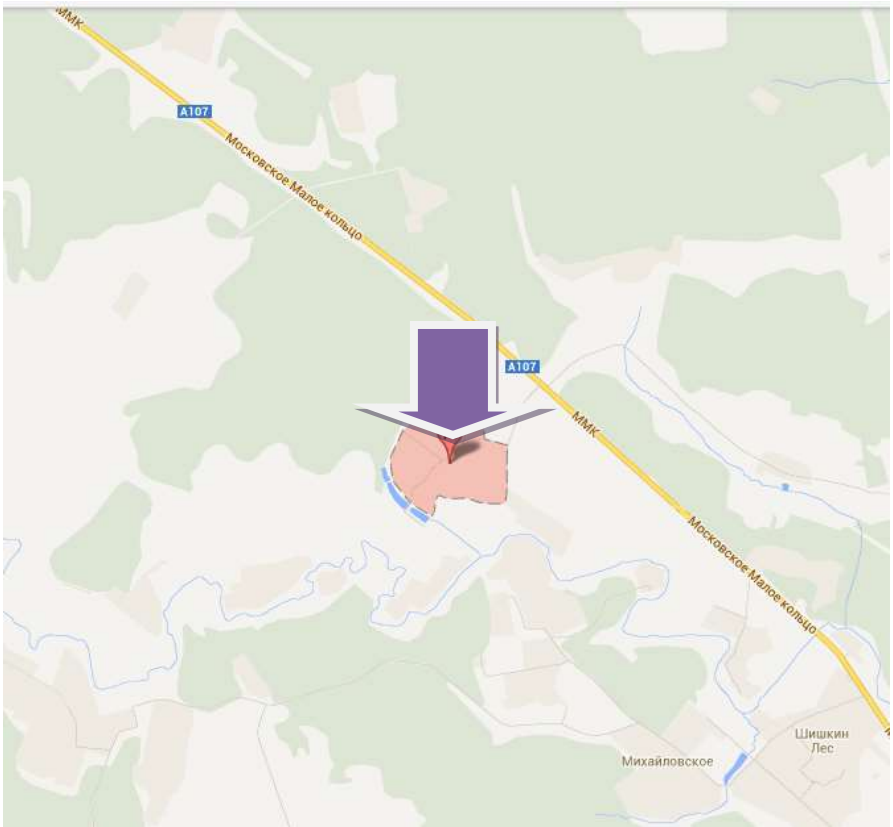

Разрешенное использование на объект оценки переведено недавно, участки в настоящее время не используются, свободны от строений, проект застройки не выполнен, ТУ на подключение коммуникаций не получены. Подъезд к участку проектируется.

Оценка объекта проводится при условии изменения разрешенного использования и дальнейшей застройки малоэтажными домами переменной этажности. Проект застройки еще не определен.

Территорию Москвы, в силу её анклавного положения внутри Московской области, проектом планировалось расширить за счёт последней.

Основным направлением развития Новой Москвы станет южное и юго-западное. Согласно пресс-релизу Правительства Москвы, данный выбор объясняется:

оптимальным месторасположением этой территории для выполнения столичных функций Москвы по совокупности градостроительных, транспортных и экологических факторов;

сравнительно слабой урбанизацией этого сектора, где в настоящее время проживает 250 тыс. чел., а фонд застройки составляет лишь 12 млн м².

Первоначально планировалось включить в состав города около 144 тыс. га земель, что увеличило бы его территорию со 107 тыс. до 251 тыс. га, то есть в 2,35 раза. 18 августа анонсируемая площадь присоединяемых территорий была увеличена до 160 тыс. га (то есть территорию Москвы планировалось увеличить в 2,5 раза) В окончательном варианте площадь присоединяемой территории равна 148 тыс. га, то есть территория Москвы увеличилась в результате реализации проекта в 2,39 раза.

Изначально сообщалось, что расширение границ города произойдет «главным образом за счёт территории, ограниченной Киевским и Варшавским шоссе, а также Большим кольцом Московской железной дороги». Впоследствии в план расширения были добавлены территории, не попадающие в этот сектор: участок под Звенигородом для администрации Президента, территория Рублёво-Архангельского под международный финансовый центр и инновационный центр «Сколково». 18 августа 2011 года Сергей Собянин сказал, что в состав Москвы планируется включить также сельское поселениеРоговское Подольского района, таким образом будут присоединены территории за Большим кольцом МЖД, а Москва будет граничить с Калужской областью.

В границах Москвы таким образом оказались города Троицк, Московский и (как было отдельно объявлено 19 августа 2011 года) Щербинка, которую ранее предполагалось оставить Московской области. Подольск, Климовск и Апрелевка остались в составе Московской области.

19 августа 2011 года мэрия Москвы внесла детализированные территориальные корректировки (в сторону увеличения площади присоединяемых земель до 160 тыс. га) и опубликовала первую детальную карту границ Новой Москвы. Позже она была немного скорректирована: сельское поселениеБулатниковское Ленинского района было исключено из планируемых к присоединению территорий.

В утверждённом варианте расширения в состав Москвы включены целиком территории 21 муниципального образования. Кроме основного юго-западного массива к Москве были присоединены три территории (отдельные площадки) в западном направлении (представляют собой два протуберанца и два эксклава):

Новая Москва, по замыслу проектировщиков, должна создать 1 млн новых рабочих мест и обеспечить жильём 2 млн чел.

Согласно сообщению портала realestate.ru, затраты на Новую Москву составили 11 трлн рублей (16 млрд руб. на геодезические изыскания на площади новых городских районов, 32 млрд руб. — проектирование и разработка генплана, 1,1 трлн руб. — выкуп участка под строительство объектов, 9,35 трлн руб. — на само строительство).

Один из важнейших ключевых вопросов создания Новой Москвы — общественного транспорта — предполагается решать за счёт проведения в неё новых маршрутов наземного городского транспорта, задействования электропоездов на действующих железнодорожных линиях Киевского (Калужско-Брянского),Белорусского (Смоленского) и Курского направлений Московской железной дороги, сооружения линии в посёлок Коммунарка и других новых участков Московского метрополитена.

Административная принадлежность присоединенных к Москве территорий

Наименование территории	Административный округ
поселение Сосенское	Новомосковский
поселение Воскресенское	
поселение Десновское	
поселение «Мосрентген»	
поселение Московский	
поселение Филимонковское	
поселение Внуковское	
поселение Рязановское	
поселение Марушкинское	
поселение Кокошкино	
городской округ Щербинка	
городской округ Троицк	Троицкий
поселение Троицкое	
поселение Краснопахорское	
поселение Михайлово-Ярцевское	
поселение Вороновское	
поселение Клёновское	
поселение Роговское	
поселение Первомайское	
поселение Новофедоровское	
поселение Киевский	
отдельная площадка «Рублево-Архангельское»	Западный (район Кунцево)
отдельная площадка «Конгрессц. ВТБ»	
отдельная площадка «Сколково»	Западный (район Можайский)

Тро́ицкий администрати́вный о́круг (ТАО) — самый большой по площади административный округгорода Москвы, который образован 1 июля 2012 года в результате реализации проекта расширения территории города. Наряду с Новомосковским, один из двух новых административных округов Новой Москвы, притом более дальний, несмежный с городскими территориями в границах до 2011 года. Назван по единственному городу на данной территории — Троицку.

В Троицкий административный округ входят 10 поселений[4]:

Поселение	Административный центр
Вороновское	ЛМС
Киевский	Киевский
Клёновское	Клёново
Краснопахорское	Красная Пахра
Михайлово-Ярцевское	Шишкин Лес
Новофёдоровское	Яковлевское
Первомайское	Птичное
Роговское	Рогово
Троицк	Троицк
Щаповское	Щапово

Население [править | править вики-текст]

Численность населения				
2013[11]	2014[12]	2015[13]	2016[14]	2017[3]
98 750	↗103 365	↗108 063	↗113 388	↗122 522

Несмотря на обширные размеры округа, он является самым малочисленным по населению.

Округ охватывает большую территорию шириной 30—45 км между Киевским и Курским направлениями Московской железной дороги. Эти два направления находятся в Московской области близко от округа, но сам округ в основном охватывает территории, на которых нет железнодорожных линий. Важными исключениями являются:

Участок Киевского направления Московской железной дороги в юго-западной части округа с тремя остановочными пунктами — узловой станциейБекасово-1 и платформами Ожигово, Рассудово (поселения Киевский, Новофёдоровское). Частота хождения электропоездов в среднем 2 раза в час.

Вдоль южной границы округа проходит участок Большого кольца МЖД (поселения Киевский, Вороновское, Клёновское). Участок длиной 49 км пересекает Киевское направление на ст. Бекасово-1 и включает всего 15 остановочных пунктов от Пожиткова до Вяткина. Это единственное место, где Большое кольцо МЖД проходит по территории Москвы. Самый крупный населённый пункт на этом участке кольца — пос. Киевский. Также имеется большое количество дач и СНТ.

На Большом кольце находится одна из крупнейших в Европе и России сортировочных станций грузовых поездов Бекасово-Сортировочное. Вблизи неё находятся несколько остановочных пунктов.

Частота хождения электропоездов по Большому кольцу — раз в несколько часов, очень часты опоздания или отмены (существует приоритет грузовых поездов). Прямым сообщением с Киевским вокзалом связан только участок Бекасово-1 — Кресты (несколько пар электропоездов в сутки). Также есть прямое сообщение этого участка от/до Калуги-1 (одна пара в сутки). Кроме того, есть несколько пар в сутки от/до Апрелевки участка Бекасово-1 — Вяткино. В других случаях требуется пересадка с электропоездов Большого кольца на радиальное направления на узловых станциях — Бекасово-1 на западе на Киевское, Столбовая на востоке на Курское.

Расширение Москвы не повлияло на стоимость билетов. Билет в 32 рубля внутри Москвы действует только в пределах «старых» территорий. Далее — зонный тариф по расстоянию.

При создании округа 1 июля 2012 года все областные автобусные маршруты ГУП «Мострансавто» Московской области, проходящие по территории округа, были сохранены. После присоединения территорий к Москве маршруты стали пригородными/междугородними[15] и были перенумерованы из внутрирайонных нумераций, получив Московскую нумерацию (у некоторых добавились две цифры 10 в начале, некоторые сменили и основные две цифры)[16]. Обслуживание осталось на ГУП Московской области

«Мострансавто» — за счёт средств бюджета Московской области (зонный тариф по расстоянию)[17]. Также были перенумерованы и маршруты частных перевозчиков.

Часть маршрутов, ставших внутригородскими, была передана ГУП Москвы «Мосгортранс» без изменения нумерации: 17, 30, 33, 60, 304, 398, 420, 433 (в основном это маршруты по Троицку или из Троицка и свх. Московский до Москвы). На них стал использоваться зонный тариф, но немного отличный от тарифа «Мострансавто».

С 8 октября 2012 года были введены 4 новых маршрута для обслуживания территорий, изначально обслуживались частными перевозчиками ООО «ГЕПАРТ» и ООО «Бетта-Автотранс»[18][19], но в марте 2013 года их движение частично было прекращено, с 16 апреля 2013 года маршруты перешли ГУП «Мосгортранс»[20][21][22][23]. При этом на маршрутах остался зонный тариф, отличный от прошлого тарифа и от тарифа «Мострансавто».

503 Каменка — Рогово — Вороново — Метро «Теплый Стан» (до 16 апреля 2013 работал дальше Каменки, до Папино в Калужской области, но был обрезан)

1001 Пос. Киевский — Яковлевское — Рассудово — Селятино — Алабино — Апрелевка — Первомайский — Троицк (Торговый центр)

1002 Пос. Киевский — Яковлевское — Рассудово — Селятино — Алабино — Апрелевка — Соколово — Мешково — Московский — Метро «Юго-Западная» — Улица Академика Анохина — Тропарёво (в основном дублирует маршрут Мострансавто 309 Наро-Фоминск — Метро «Юго-Западная», с 19 июня 2013 продлён от «Юго-Западной» до Тропарёво[24])

1004 Каменка — Рогово — Вороново — Метро «Бульвар Дмитрия Донского» — 5-й микрорайон Северного Бутова (до 5 мкр. Северного Бутова был продлён 16 апреля 2013, также отменены остановки в Московской области в районе Подольска и введены 10 апреля 2015 года).

С 1 августа 2013 года зонный тариф по расстоянию на маршрутах «Мосгортранс» отменён. Москва разбита на две тарифные зоны А и Б. Троицкий округ попал в зону Б наряду с районами Зеленоград и Конезавод, ВТБ. Стоимость проезда на автобусах «Мосгортранса» внутри округа приравнена к старому общему тарифу, но действуют не все проездные билеты Москвы, а только «Единый» (от 1 (30 рублей) до 60 (20 рублей) поездок) и ТАТ (билеты изумрудного цвета покупаются у водителя, 25 рублей на 1 поездку, есть проездные на 4 и 40 поездок). Между зонами А и Б проезд возможен по «Единому» билету (от 1 до 60 поездок) или по билету ТАТ серого цвета за 45 рублей. Вводится переходная область на границе зон, где действуют билеты изумрудного цвета для поездок на короткие расстояния между зонами. Также есть проездные на месяц. Данная тарификация означает значительное удешевление тарифов (до 5 раз) для жителей Троицкого округа. В частности, от метро «Юго-Западная» до самого дальнего пункта на Киевском шоссе «Посёлок Киевский» тариф снизился с 98 до 20—30 (Единый) или 45 (у водителя) рублей.[25][26][27]. Однако это нововведение не уравняло жителей ТАО с жителями других округов, поскольку минимальная стоимость проезда в пределах МКАД составляет 12р. 50к.(по билету «ТАТ» на 60 поездок). Кроме того, в ТАО недействительны безлимитные единые билеты на 1, 30, 90, 365 дней. Таким образом, обещание городских властей уравнять тарифы для всех жителей «старой» и «новой» Москвы, так и осталось невыполненным. Помимо этого, разделение на зоны никак не повлияло на тарифы «Мострансавто», в частности билет от метро «Юго-Западная» до «Посёлка Киевский» продолжает стоить 110 рублей.

С 31 августа 2013 года введены новые 5 маршрутов для обслуживания присоединённых территорий[28], из них два проходят по территории Троицкого округа:

874 Троицк (микрорайон «В») — Секерино

876 Троицк (микрорайон «В») — 1-й микрорайон Московского

С 5 сентября 2013 года введён один маршрут[29]:

875 Троицк (микрорайон «В») — Станция Крёкшино

Сенькино-Секерино — деревня в Троицком административном округе Москвы (до 1 июля 2012 года в составе Подольского района Московской области). Входит в состав поселения Михайлово-Ярцевское.

Согласно Всероссийской переписи, в 2002 году в деревне проживало 22 человека (9 мужчин и 13 женщин)[1]. По данным на 2005 год в деревне проживал 31 человек[2].

Территории и микрорайоны перечисленные ниже, на самом деле географически могут и не находиться внутри самой деревни, а бывают разбросаны вокруг неё, на площади в несколько квадратных километров, в границах поселения Михайлово-Ярцевского. Тем не менее, по КЛАДР все они классифицируются, как улицы деревни Сенькино-Секерино, а в названии содержат слово Территория или Микрорайон. Так как эти территории возникали и благоустраивались под началом инициативных групп (правлений СНТ, правлений ДСК, дирекций КП и т.п.), то исторически сложилось, что в границах каждой из этих территорий обычно присутствует Территориальное общественное самоуправление:

Медовая Улица
Михайловское Садовое неком-е товарищество
Секерино-2 Улица
Секерино-3 Улица
Сенькино-1 Улица
Сенькино-2 Улица
Сенькино-3 Улица
Сенькино-4 Улица
СНТ Михайловское Территория
СНТ Полянка Территория
СНТ Шереметьево Территория
Шереметьево Садовое неком-е товарищество

2.3. АНАЛИЗ РЫНКА ОБЪЕКТА ОЦЕНКИ И ОБОСНОВАНИЕ ЗНАЧЕНИЙ (ДИАПАЗОНОВ ЗНАЧЕНИЙ) ЦЕНООБРАЗУЮЩИХ ФАКТОРОВ

Экономический обзор

Картина деловой активности. Март 2021 года

Экономическая активность

По оценке Минэкономразвития России, в феврале 2021 г. ВВП снизился на -2,8% г/г (-2,2% г/г в январе1). Сокращение ВВП в целом за январь–февраль составило -2,5% г/г.

Значимое влияние на февральские показатели ВВП оказал календарный фактор2, вместе с тем в ряде отраслей продолжилось улучшение динамики, несмотря на высокую базу високосного 2020 года.

Так, снижение грузооборота транспорта замедлилось до -0,7% г/г в феврале после -2,1% г/г в январе. Основной вклад в улучшение динамики транспортной отрасли внесли показатели воздушного и трубопроводного транспорта.

Объем строительных работ в феврале, как и в январе, находился вблизи уровней предыдущего года.

Продолжается постепенное улучшение динамики платных услуг населению (-6,0% г/г в феврале после -8,7% г/г месяцем ранее) и оборота общественного питания (-9,6% г/г после -11,9% г/г месяцем ранее).

Оборот розничной торговли в феврале 2021 г. сократился на -1,3% г/г (-0,1% г/г в январе). В продовольственном сегменте динамика сохранилась на уровне прошлого месяца (-1,1% г/г после -1,0% г/г в январе), при этом возобновилось снижение оборота непродовольственными товарами (-1,4% г/г после роста на 0,9% г/г в январе).

Снижение выпуска обрабатывающей промышленности усилилось до -2,4% г/г (-0,2% г/г месяцем ранее). Основной отрицательный вклад, как и месяцем ранее, внесли нефтепереработка и металлургический комплекс.

Вместе с тем продолжился рост в химическом комплексе (включая фармацевтику), легкой промышленности и машиностроении. Спад в добывающем комплексе составил -8,9% г/г после -7,4% г/г месяцем ранее (см. комментарий «О динамике промышленного производства. Март 2020 года»).

Рис. 1. Вклад в снижение розничного товарооборота внес календарный фактор

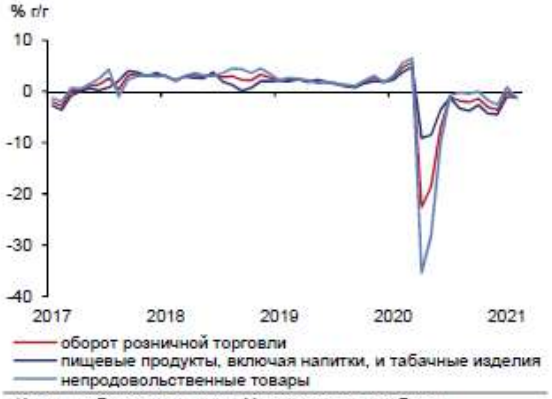

Источник: Росстат, расчеты Минэкономразвития России.

Рис. 2. Объем строительных работ сохранился на уровне прошлого года

Источник: Росстат, расчеты Минэкономразвития России.

Рынок труда и доходы

Продолжается планомерное снижение уровня безработицы – на -0,1 п.п. до 5,7% от рабочей силы в феврале (с исключением сезонности – 5,6% SA3 после 5,7% SA месяцем ранее).

Общая численность безработных с исключением сезонного фактора снизилась на 34,7 тыс. человек (-0,8% м/м SA). Численность занятых с исключением сезонного фактора увеличилась на 46,9 тыс. человек (+0,1% м/м SA).

Снижение уровня безработицы по методологии МОТ в феврале сопровождалось снижением численности официально зарегистрированных безработных в органах службы занятости населения. По данным сайта «Работа в России», их численность на конец февраля 2,4 млн. человек (на конец января – 2,5 млн. человек), в марте снижение продолжилось (до 2,0 млн. человек в середине месяца).

В январе рост заработных плат составил +5,3% г/г в номинальном выражении (+9,7% г/г в декабре 2020 г.), в реальном выражении динамика была слабоположительной (+0,1% г/г после +4,6% г/г месяцем ранее).

Рис. 3. Уровень безработицы снижается шестой месяц подряд

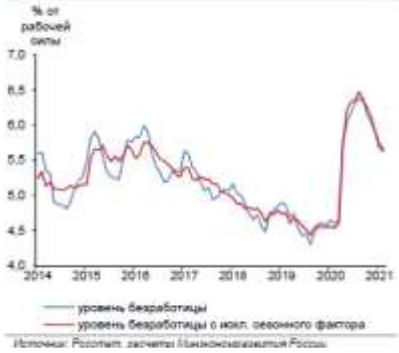

Рис. 4. В январе реальные заработные платы показали слабоположительную динамику



Показатели деловой активности

в % к соотв. периоду предыдущего года	фев. 21	янв. 21	2020	IVкв20	дек.20	нояб.20	окт.20	IIIкв20	IIкв20	Iкв20	2019
Экономическая активность											
ВВП*	**-2,8****	**-2,2****	**-3,1**								**2,0**
Сельское хозяйство	**0,6**	**0,7**	**1,5**	**-3,0**	**0,5**	**-1,7**	**-4,5**	**3,3**	**3,1**	**3,0**	**4,3**
Строительство	**0,0**	**0,1**	**0,1**	**0,8**	**0,9**	**0,6**	**0,7**	**1,1**	**-3,9**	**2,8**	**2,1**
Розничная торговля	**-1,3**	**-0,1**	**-4,1**	**-2,8**	**-3,6**	**-3,1**	**-1,4**	**-1,6**	**-16,0**	**4,4**	**1,9**
Платные услуги населению	**-6,0**	**-8,7**	**-17,1**	**-12,7**	**-11,1**	**-13,8**	**-13,2**	**-17,3**	**-36,1**	**-1,9**	**0,5**
Грузооборот транспорта	**-0,7**	**-2,1**	**-4,9**	**-2,2**	**-1,3**	**-1,7**	**-3,6**	**-5,3**	**-8,2**	**-3,9**	**0,7**
Промышленное производство	**-3,7**	**-1,9**	**-2,6**	**-1,7**	**2,1**	**-1,5**	**-5,7**	**-4,8**	**-6,7**	**2,6**	**3,4**
Добыча полезных ископаемых	-8,9	-7,4	-6,9	-8,1	-7,5	-7,5	-9,2	-11,5	-9,0	1,0	3,4
добыча угля	11,4	6,5	-6,3	-5,4	-1,2	-6,2	-8,7	-5,2	-7,0	-7,4	2,2
добыча сырой нефти и природного газа	-11,8	-8,5	-8,1	-10,1	-10,0	-10,1	-10,2	-12,7	-10,3	0,7	2,2
добыча металлических руд	-1,5	-1,9	2,1	2,7	3,5	3,6	0,9	1,5	2,0	2,2	2,1
добыча прочих полезных ископаемых	13,1	-10,0	-15,3	-0,1	-6,9	7,3	-3,8	-21,2	-31,4	-8,5	3,6
Обрабатывающие производства	-2,4	-0,2	0,6	2,3	7,9	2,9	-3,9	-0,1	-5,2	5,6	3,6
пищевая промышленность	-0,5	0,2	3,2	0,4	0,5	-0,2	1,1	2,7	2,7	7,8	3,7
легкая промышленность	5,8	5,4	1,1	5,3	9,0	6,6	0,3	3,6	-7,1	3,3	2,1
деревообработка	1,7	1,2	0,5	3,1	4,3	1,5	3,5	1,1	-5,0	2,9	4,6
производство кокса и нефтепродуктов	-9,4	-8,1	-3,0	-7,5	-6,1	-5,8	-10,6	-6,2	-3,7	5,8	1,6
химический комплекс	8,8	21,5	8,8	13,6	22,9	12,4	5,3	8,6	4,5	8,3	6,0
производство прочей неметаллической минеральной продукции	-5,2	0,5	-2,1	2,8	7,2	3,0	-1,8	-4,4	-9,4	4,4	9,0
металлургия	-4,9	-3,4	-1,3	-0,4	-0,7	4,3	-4,8	-1,5	-5,0	4,0	4,7
машиностроение	1,1	7,2	-0,5	9,1	21,1	7,5	-1,3	1,4	-18,3	3,5	3,9
прочие производства	4,2	-1,0	2,9	8,1	22,9	2,9	-1,3	4,3	-12,3	8,4	-3,5
Обеспечение электроэнергией, газом и паром	7,4	8,7	-2,4	-0,3	5,6	-2,8	-3,5	-2,5	-3,3	-4,0	-0,8

в % к соотв. периоду предыдущего года	фев. 21	янв. 21	2020	IVкв20	дек.20	нояб.20	окт.20	IIIкв20	IIкв20	Iкв20	2019
Водоснабжение, водоотведение, утилизация отходов	7,7	15,4	-3,8	4,7	6,5	4,7	3,0	-5,9	-11,9	-1,8	2,9
Рынок труда											
Реальная заработная плата											
в % к соотв. периоду предыдущего года	-	0,1	2,5	2,2	4,6	0,2	0,5	1,8	-0,1	6,2	4,8
в % к предыдущему периоду (SA)	-	-4,8	-	2,6	5,8	0,0	-0,2	3,7	-4,1	1,6	-
Номинальная заработная плата											
в % к соотв. периоду предыдущего года	-	5,3	6,0	6,7	9,7	4,6	4,5	5,4	3,0	8,8	9,5
в % к предыдущему периоду (SA)	-	-4,0	-	4,0	5,6	0,7	0,4	4,8	-2,6	2,1	-
Реальные располагаемые доходы											
в % к соотв. периоду предыдущего года	-	-	-3,5	-1,7	-	-	-	-5,3	-7,9	1,0	1,0
в % к предыдущему периоду (SA)	-	-	-	2,5	-	-	-	3,2	-8,6	0,7	-
Реальные денежные доходы											
в % к соотв. периоду предыдущего года	-	-	-3,0	-1,5	-	-	-	-4,3	-8,0	1,8	1,7
в % к предыдущему периоду (SA)	-	-	-	2,9	-	-	-	4,0	-9,2	0,4	-
Численность рабочей силы											
в % к соотв. периоду предыдущего года	0,7	0,3	-0,6	-0,9	-0,9	-1,1	-0,7	-0,6	-0,6	-0,3	-1,0
млн. чел. (SA)	75,6	75,6	-	74,7	74,6	74,7	74,8	74,9	74,9	75,2	-
Численность занятых											
в % к соотв. периоду предыдущего года	-0,5	-0,9	-1,9	-2,5	-2,3	-2,7	-2,5	-2,6	-2,1	-0,2	-0,8
млн. чел.	70,8	70,7	70,6	70,6	70,8	70,7	70,3	70,4	70,1	71,3	71,9
млн. чел. (SA)	71,3	71,3	-	70,2	70,2	70,2	70,2	70,1	70,4	71,8	-
Численность безработных											
в % к соотв. периоду предыдущего года	23,9	24,0	24,7	31,4	27,6	31,6	35,0	43,3	30,3	-4,1	-5,3
млн. чел.	4,2	4,3	4,3	4,6	4,4	4,6	4,7	4,8	4,5	3,5	3,5
млн. чел. (SA)	4,3	4,3	-	4,5	4,4	4,5	4,6	4,8	4,6	3,4	-
Уровень занятости											
в % к населению в возрасте 15 лет и старше (SA)	58,8	58,8	-	58,3	58,3	58,3	58,2	58,1	58,2	59,3	-
Уровень безработицы											
в% к рабочей силе	5,7	5,8	5,8	6,1	5,9	6,1	6,3	6,3	6,0	4,6	4,6
SA	5,6	5,7	-	6,0	5,9	6,0	6,2	6,4	6,1	4,6	-

** Внутригодовая динамика будет уточнена после публикации Росстатом квартальных данных за 2020 год.*
***Оценка Минэкономразвития России.*
Источник: Росстат, расчеты Минэкономразвития России

О динамике промышленного производства. Март 2021 года

В феврале 2021 г. промышленное производство снизилось на -3,7% г/г (после -1,9 г/г1 в январе 2021 года). Основное влияние на показатели выпуска промышленности оказал эффект высокой базы високосного 2020 года.

По оценке, снижение индекса промышленного производства с исключением календарного фактора составило -0,8% г/г.

Календарный эффект в наибольшей степени проявился в добывающей промышленности, где производство в основном носит непрерывный характер2. Спад в добыче полезных ископаемых в феврале составил -8,9% г/г (после -7,4% г/г в январе), при этом с исключением календарного фактора, по оценке, снижение замедлилось до -5,6% г/г. Поддержку выпуску добывающих отраслей оказали добыча угля, а также прочих полезных ископаемых.

Рис. 1. В феврале на промышленное производство оказал существенное влияние календарный фактор

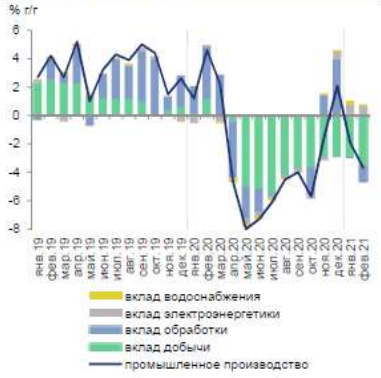

Источник: Росстат, расчеты Минэкономразвития России

Рис. 2. В большинстве несырьевых обрабатывающих отраслей в феврале продолжился рост

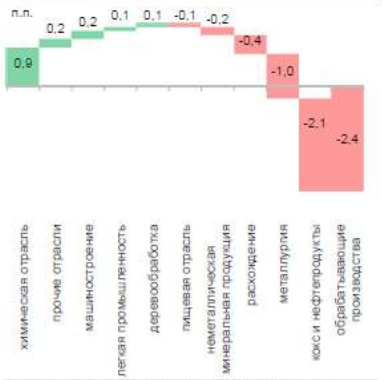

Источник: Росстат, расчеты Минэкономразвития России

В обрабатывающей промышленности в феврале с исключением календарного фактора выпуск, по оценке, сохранился практически на уровне прошлого года, а с учетом календарного фактора – зафиксирован спад на -2,4% г/г (после -0,2% г/г в январе).

отраслевом разрезе3, несмотря на высокую базу високосного года, продолжился уверенный рост в химическом комплексе (в том числе производство химических веществ увеличилось на 5,3% г/г, фармацевтическое производство – на 28,1% г/г), легкой промышленности (5,8% г/г) и машиностроении (включая производство легковых автомобилей – 6,4% г/г, что коррелирует с данными Ассоциации европейского бизнеса об увеличении продаж на 0,8% г/г в феврале).

Отрицательный вклад в динамику обрабатывающих отраслей внесли производства непрерывного цикла – нефтепереработка (-9,4% г/г) и металлургия (-4,9% г/г).

Показатели промышленного производства

в % к соотв. периоду предыдущего года	фев.21	янв.21	2020	IVкв20	дек.20	нояб.20	окт.20	IIIкв20	IIкв20	Iкв20	2019
Промышленное производство	-3,7	-1,9	-2,6	-1,7	2,1	-1,5	-5,7	-4,8	-6,7	2,6	**3,4**
Добыча полезных ископаемых	-8,9	-7,4	-6,9	-8,1	-7,5	-7,5	-9,2	-11,5	-9,0	1,0	**3,4**
добыча угля	11,4	6,7*	-6,3	-5,4	-1,2	-6,2	-8,7	-5,2	-7,0	-7,4	**2,2**
добыча сырой нефти и природного газа	-11,8	-8,3*	-8,1	-10,1	-10,0	-10,1	-10,2	-12,7	-10,3	0,7	**2,2**
добыча металлических руд	-1,5	-1,6*	2,1	2,7	3,5	3,6	0,9	1,5	2,0	2,2	**2,1**
добыча прочих полезных ископаемых	13,1	-10,0*	-15,3	-0,1	-6,9	7,3	-3,8	-21,2	-31,4	-8,5	**3,6**
предоставление услуг в области добычи полезных ископаемых	-4,5	-3,8*	-2,1	-4,2	0,3	-1,3	-11,7	-7,2	-4,6	7,1	**20,2**
Обрабатывающие производства	-2,4	-0,2	0,6	2,3	7,9	2,9	-3,9	-0,1	-5,2	5,6	**3,6**
пищевая промышленность	-0,5	2,3*	3,2	0,4	0,5	-0,2	1,1	2,7	2,7	7,8	**3,7**
в т.ч.											
пищевые продукты	-2,2	-2,0*	3,6	0,9	0,7	0,2	1,9	1,5	3,6	9,2	**4,1**
напитки	9,9	26,1*	1,1	-2,4	0,8	-5,6	-2,3	8,7	-2,1	0,3	**5,0**
табачные изделия	-2,1	8,7*	2,5	0,6	-3,5	9,5	-4,2	6,2	0,1	5,3	**-10,4**
легкая промышленность	5,8	3,8*	1,1	5,3	9,0	6,6	0,3	3,6	-7,1	3,3	**2,1**
в т.ч.											
текстильные изделия	16,2	11,5*	8,9	12,6	14,9	13,9	8,9	10,0	4,3	8,2	**1,8**
одежда	3,8	3,9*	0,5	5,2	8,6	7,1	0,0	4,2	-7,2	1,1	**3,5**
кожа и изделия из нее	-8,5	-11,4*	-12,4	-8,6	-1,4	-9,1	-15,3	-10,2	-28,7	0,2	**-1,6**
деревообрабатывающий комплекс	1,7	-1,2*	0,5	3,1	4,3	1,5	3,5	1,1	-5,0	2,9	**4,6**
в т.ч.											
обработка древесины и производство изделий из нее	-0,2	3,4*	0,2	5,4	6,4	4,3	5,4	2,5	-8,2	1,3	**6,2**
бумага и бумажные изделия	3,4	1,0*	1,9	3,3	2,0	2,1	5,7	2,5	-1,8	3,5	**4,6**
деятельность полиграфическая и копирование носителей информации	1,1	-21,2*	-3,4	-3,6	6,5	-8,2	-9,1	-7,2	-7,0	5,2	**0,1**
производство кокса и нефтепродуктов	-9,4	-8,2*	-3,0	-7,5	-6,1	-5,8	-10,6	-6,2	-3,7	5,8	**1,6**

в % к соотв. периоду предыдущего года	фев.21	янв.21	2020	IVкв20	дек.20	нояб.20	окт.20	IIIкв20	IIкв20	Iкв20	2019
химический комплекс	8,8	19,0*	8,8	13,6	22,9	12,4	5,3	8,6	4,5	8,3	**6,0**
в т.ч.											
химические вещества и химические продукты	5,3	9,2*	7,2	10,0	12,3	10,2	7,4	7,1	3,4	8,2	**3,4**
лекарственные средства и медицинские материалы	28,1	74,9*	23,2	34,6	83,1	25,9	-5,4	21,1	23,5	12,0	**27,4**
резиновые и пластмассовые изделия	6,5	12,0*	3,3	10,3	15,1	10,0	5,7	4,3	-6,8	5,6	**-1,3**
производство прочей неметаллической минеральной продукции	-5,2	-0,8*	-2,1	2,8	7,2	3,0	-1,8	-4,4	-9,4	4,4	**9,0**
металлургический комплекс	-4,9	-3,9*	-1,3	-0,4	-0,7	4,3	-4,8	-1,5	-5,0	4,0	**4,7**
в т.ч.											
металлургия	-3,2	-3,1*	-2,5	-0,3	-1,9	-0,9	1,9	-3,3	-7,2	1,4	**3,8**
готовые металлические изделия	-10,1	-6,2*	2,3	-0,7	3,0	20,5	-25,5	4,0	1,6	12,0	**7,3**
машиностроительный комплекс	1,1	3,8*	-0,5	9,1	21,1	7,5	-1,3	1,4	-18,3	3,5	**3,9**
в т.ч.											
компьютеры, электроника, оптика	-7,0	16,9*	0,5	5,7	29,1	4,9	-17,1	7,9	-19,6	16,0	**10,6**
электрооборудование	3,1	-2,1*	-0,4	4,8	10,6	3,5	0,1	-0,2	-13,4	6,9	**1,3**
машины и оборудование, не вкл. в другие группировки	9,5	-6,6*	6,4	9,9	12,8	20,1	-3,1	8,5	-3,2	10,9	**13,5**
автотранспортные, прицепы и полуприцепы	10,8	7,0*	-12,6	8,1	14,2	7,6	2,4	-6,8	-40,4	-11,3	**-3,7**
прочие транспортные средства и оборудование	-2,7	-0,4*	-1,6	13,2	26,4	4,3	9,0	-2,2	-15,1	-2,9	**-1,0**
прочие производства	4,2	-3,8*	2,9	8,1	22,9	2,9	-1,3	4,3	-12,3	8,4	**-3,5**
в т.ч.											
мебель	12,8	17,4*	4,3	11,7	16,7	10,7	7,8	11,5	-13,9	4,0	**2,1**
прочие готовые изделия	20,4	1,6*	2,4	11,5	12,3	20,1	2,1	7,5	-8,9	-1,4	**-0,1**
ремонт и монтаж машин и оборудования	-0,3	-9,4*	2,7	6,8	26,0	-1,6	-3,9	2,2	-12,5	11,0	**-5,3**
Обеспечение электроэнергией, газом и паром	7,4	8,7	-2,4	-0,3	5,6	-2,8	-3,5	-2,5	-3,3	-4,0	**-0,8**
Водоснабжение, водоотведение, утилизация отходов	7,7	15,4	-3,8	4,7	6,5	4,7	3,0	-5,9	-11,9	-1,8	**2,9**

Источник: Росстат, расчеты Минэкономразвития России
**Уточненные данные по отраслям промышленности будут опубликованы Росстатом после 19 марта.*

Картина инфляции. Март 2021 года

В феврале 2021 г. потребительские цены выросли на 0,78% м/м после 0,67% м/м в январе. Темп роста цен с исключением сезонного фактора ускорился до 0,56% м/м SA1 (0,37% м/м SA месяцем ранее). Инфляция в годовом выражении в феврале продолжила ускоряться до 5,7% г/г после 5,2% г/г в январе, в том числе на фоне относительно низкой базы прошлого года. Монетарная инфляция2 – показатель, очищенный от волатильных компонентов, – в феврале ускорился до 5,0% м/м SAAR3 (4,1% м/м SAAR в январе).

Основной вклад в ускорение темпов инфляции в феврале внесла продовольственная инфляция, которая ускорилась до 1,2% м/м с 1,0% м/м в январе, с исключением сезонного фактора – до 0,75% м/м SA с 0,38% м/м SA месяцем ранее.

Повышательное давление на динамику цен оказало ускорение роста цен на плодоовощную продукцию до 5,6% м/м (с 4,8% м/м в январе).

Вместе с тем ценовая динамика за январь–февраль в целом соответствует уровню последних двух лет. При этом по отдельным товарам в отчетном месяце сохранились повышенные темпы роста цен (картофель, морковь, огурцы).

Реализация принятых Правительством Российской Федерации мер, направленных на сдерживание роста цен, способствовало улучшению ценовой ситуации несмотря на продолжающийся рост мировых цен. Индекс цен на продовольственные товары Продовольственной и сельскохозяйственной организации (FAO) ООН в феврале увеличился на 2,4% м/м в долларовом выражении (4,4 % м/м в январе), обновив локальный максимум по уровню с августа 2014 года. Мировые цены на сахар увеличились на 6,4% м/м (8,1% м/м в январе), на масла – на 6,2% м/м (5,8% м/м), на зерновые – на 1,2% м/м (7,1% м/м соответственно).

1 Вместе с тем в феврале продолжилось снижение внутренних цен на сахар (-0,8 % м/м после -1,6% м/м в январе), замедлился рост цен на муку (до 0,4% м/м с 1,4% м/м в январе). Рост цен на масло подсолнечное сохраняется на умеренном уровне (+0,2% м/м после + 0,1% м/м месяцем ранее).

В непродовольственном сегменте рост цен ускорился до 0,6% м/м после 0,5% м/м месяцем ранее, с исключением сезонного фактора – до 0,53% м/м SA с 0,46% м/м SA в январе. Значимый вклад в повышенный рост цен внесла динамика цен на подакцизную продукцию: продолжающееся удорожание бензина (+0,9% против +1,0% в январе) и ускорение роста цен на табачную продукцию (1,7% и 0,9% соответственно). Также вклад в ускорение инфляции внесли более высокие темпы роста цен на строительные материалы и мебель. При этом в отчетном месяце продолжил замедляться рост цен на отдельные товары со значительной импортной составляющей (легковые автомобили), на телерадиотовары цены стабилизировались, а на электро- и бытовые приборы возобновилось снижение цен.

В секторе услуг темп роста цен сохранился на уровне предыдущих двух месяцев (0,4% м/м), с исключением сезонного фактора рост цен ускорился до 0,31 % м/м SA с 0,25% м/м SA в январе. В условиях возросшего спроса на фоне снятия ограничений ускорился рост цен на услуги зарубежного туризма (Турция, ОАЭ) и услуги воздушного транспорта, продолжился повышенный рост цен на услуги гостиниц, услуги культуры. При этом на санаторно-курортные и экскурсионные услуги рост цен замедлился.

По оценке Минэкономразвития России, по итогам марта **ожидается замедление** инфляции в помесячном выражении до 0,5–0,6% м/м. В годовом выражении инфляция сохранится на уровне, близком к текущему. По оценке Минэкономразвития России, в марте будет пройден пик годовой инфляции, после чего ее темпы начнут постепенно снижаться.

Рис. 1. Монетарная инфляция ускорилась

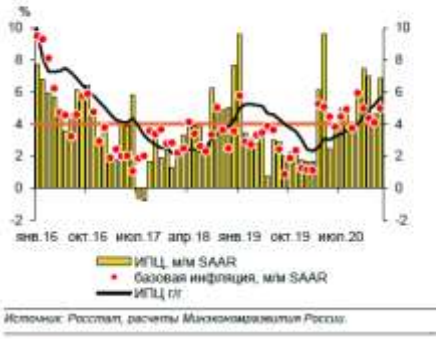

Рис. 2. Годовая инфляция продолжает ускоряться

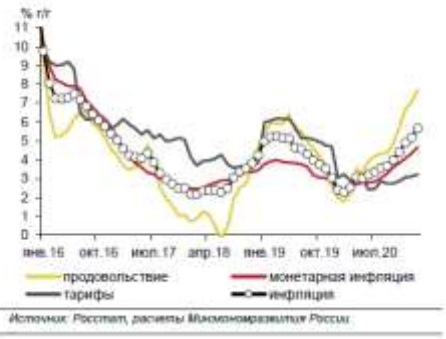

Таблица 1. Индикаторы инфляции

	фев.21	янв.21	дек.20	ноя.20	окт.20	2019	2018
Инфляция							
в % к соотв. периоду предыдущего года	5,7	5,2	4,9	4,4	4,0	3,0	4,3
в % к предыдущему месяцу	0,8	0,7	0,8	0,7	0,4	-	-
в % к предыдущему месяцу, SA	0,6	0,4	0,6	0,6	0,5	-	-
Продовольственные товары							
в % к соотв. периоду предыдущего года	7,7	7,0	6,7	5,8	4,8	2,6	4,7
в % к предыдущему месяцу	1,2	1,0	1,5	1,3	0,6	-	-
в % к предыдущему месяцу, SA	0,7	0,4	1,0	1,0	0,6	-	-
Непродовольственные товары							
в % к соотв. периоду предыдущего года	5,7	5,1	4,8	4,5	4,2	3,0	4,1
в % к предыдущему месяцу	0,6	0,5	0,4	0,6	0,7	-	-
в % к предыдущему месяцу, SA	0,5	0,5	0,4	0,5	0,5	-	-
Услуги							
в % к соотв. периоду предыдущего года	2,9	2,8	2,7	2,5	2,6	3,8	3,9
в % к предыдущему месяцу	0,4	0,4	0,4	0,1	-0,1	-	-
в % к предыдущему месяцу, SA	0,3	0,3	0,3	0,2	0,3	-	-
Базовая инфляция (Росстат)							
в % к соотв. периоду предыдущего года	5,0	4,6	4,2	3,9	3,6	3,1	3,7
в % к предыдущему месяцу	0,6	0,5	0,5	0,5	0,5	-	-
в % к предыдущему месяцу, SA	0,5	0,4	0,4	0,5	0,4	-	-
Инфляция, за искл. продовольствия, регулируемых цен и тарифов и подакцизной продукции*							
в % к соотв. периоду предыдущего года	4,7	4,3	4,1	3,8	3,6	2,9	3,4
в % к предыдущему месяцу	0,5	0,4	0,3	0,5	0,5	-	-
в % к предыдущему месяцу, SA	0,4	0,3	0,4	0,4	0,5	-	-

*оценка Минэкономразвития России

Источник: **Министерство экономического развития Российской Федерации**

Анализ влияния общей политической и социально-экономической обстановки в стране и регионе расположения объекта оценки на рынок оцениваемого объекта, в том числе тенденций, наметившихся на рынке, в период, предшествующий дате оценки

Основные экономические и социальные показатели Московской области

О СОЦИАЛЬНОМ И ЭКОНОМИЧЕСКОМ ПОЛОЖЕНИИ МОСКОВСКОЙ ОБЛАСТИ ЗА ЯНВАРЬ 2021 ГОДА

	Фактически	**К соответствующему периоду предыдущего года, %**
Индекс промышленного производства[2,3]		
январь 2021 года в % к декабрю 2020 года	57,1	х
январь 2021 года в % к январю 2020 года	107,9	х
Оборот организаций, миллионов рублей[2]	1039729,9	99,5[4]
Объем отгруженных товаров собственного производства, выполненных работ и услуг собственными силами по видам экономической деятельности, миллионов рублей[2]:		
добыча полезных ископаемых	624,0	87,9[3]
обрабатывающие производства	198735,1	116,2[3]
обеспечение электрической энергией, газом и паром; кондиционирование воздуха	33265,6	108,2[3]

[2] Индекс промышленного производства исчисляется по видам деятельности «Добыча полезных ископаемых», «Обрабатывающие производства», «Обеспечение электрической энергией, газом и паром; кондиционирование воздуха», «Водоснабжение; водоотведение, организация сбора и утилизации отходов, деятельность по ликвидации загрязнений» на основе данных о динамике производства важнейших товаров-представителей (в натуральном и стоимостном выражении). В качестве весов используется структура валовой добавленной стоимости по видам экономической деятельности 2018 базового года

[3] Оперативные данные

[4] Темп роста (снижения) в фактических ценах

водоснабжение; водоотведение, организация сбора и утилизации отходов, деятельность по ликвидации загрязнений	6499,0	111,0[3]
Производство продукции животноводства в хозяйствах всех категорий:		
скот и птица в живом весе, тыс. тонн	28,6	101,5
молоко, тыс. тонн	60,2	103,8
яйца, миллионов штук	11,2	106,1
Индекс потребительских цен и тарифов на товары и услуги:		
январь 2021 года в % к декабрю 2020 года	100,6	х
январь 2021 года в % к январю 2020 года	105,0	х
Стоимость условного (минимального) набора продуктов питания, входящих в потребительскую корзину, в январе 2021 года, рублей	4706,85	101,26[5]
Численность официально зарегистрированных безработных лиц на конец января 2021 года, человек	129684	96,5[4]
Уровень официальной (или регистрируемой) безработицы на конец января 2021 года, в процентах	3,1	х
Грузооборот грузовых автомобилей организаций, не относящихся к субъектам малого предпринимательства, всех видов экономической деятельности, миллионов тонно-километров6	562,7	98,91
Пассажирооборот, автобусов (по маршрутам регулярных перевозок) юридических лиц за январь 2021 года, миллионов пассажиро-километров1	416,6	71,1
январь 2021 года в % к декабрю 2020 года	78,5	х
Выполнено работ и услуг собственными силами организаций по виду деятельности «Строительство», миллионов рублей1	25231,2	90,87
Просроченная задолженность по заработной плате на 1 февраля 2021 года, тысяч рублей	82607,0	112,98
Оборот розничной торговли по всем каналам реализации, миллионов рублей1	225002,7	106,72
январь 2021 года в % к декабрю 2020 года	79,72	х
Оборот оптовой торговли в организациях всех видов экономической деятельности, миллионов рублей1	507634,4	115,52
январь 2021 года в % к декабрю 2020 года	62,22	х
Товарные запасы в организациях розничной торговли на 1 февраля 2021 года1		
миллионов рублей	226206,1	82,52,3
уровень запасов, дней торговли	49	104,33
Оборот общественного питания, миллионов рублей1	9061,2	82,42
Объем платных услуг, оказанных населению, миллионов рублей1	41914,1	91,82

[5] К предыдущему месяцу
[6] Оперативные данные
[7] В сопоставимых ценах
[8] К предыдущему месяцу

январь 2021 года в % к декабрю 2020 года	84,62	х
Ввод в действие жилых домов за счет всех источников финансирования, тыс. кв. м. общей площади	1014,99	171,410

Источник: https://mosstat.gks.ru/folder/66241

✓ культовые сооружения, единиц	3	-

[9] С учетом жилых домов, построенных на земельных участках, предназначенных для ведения садоводства

[10] Относительные показатели рассчитаны с учетом жилых домов, построенных на земельных участках, предназначенных для ведения садоводства

ОСНОВНЫЕ ЭКОНОМИЧЕСКИЕ И СОЦИАЛЬНЫЕ ПОКАЗАТЕЛИ СВОДНЫЕ ИТОГИ

	Декабрь 2020 г.	Январь-декабрь 2020 г.	Декабрь 2020 г. в % к декабрю 2019 г.	Январь-декабрь 2020 г. в % к январю-декабрю 2019 г.	Справочно январь-декабрь 2019 г. в % к январю-декабрю 2018 г.
Индекс промышленного производства[1]	x	x	119,5	105,1	107,3[2]
Объем отгруженных товаров собственного производства, выполненных работ и услуг собственными силами по «хозяйственным» видам деятельности,[3,4] млн. рублей:					
добыча полезных ископаемых	11542,1	132854,4	81,2	100,1	185,8
обрабатывающие производства	800864,3	6576402,4	110,8	90,2	95,0
обеспечение электрической энергией газом и паром; кондиционирование воздуха	99004,4	790770,2	105,7	100,3	98,0
водоснабжение; водоотведение, организация сбора и утилизации отходов, деятельность по ликвидации загрязнений	17352,8	144462,4	114,4	100,9	113,3
Объем отгруженных товаров собственного производства, выполненных работ и услуг собственными силами по «чистым» видам деятельности,[3,4] млн. рублей:					
добыча полезных ископаемых	93789,3	1114278,6	61,8	55,7	93,4
обрабатывающие производства	759993,6	5945613,5	121,1	101,4	94,9
обеспечение электрической энергией газом и паром; кондиционирование воздуха	95769,9	778670,8	106,1	103,3	97,2
водоснабжение; водоотведение, организация сбора и утилизации отходов, деятельность по ликвидации загрязнений	18871,5	133528,2	145,1	98,4	96,9
Объем работ, выполненных по виду деятельности «Строительство»[5], млн. рублей	158926,2	1091128,5	118,8[6]	108,3[6]	102,5[6]
Ввод в действие общей площади жилых домов (за счет всех источников финансирования), тыс. кв. метров	1046,2[7]	4977,8[7]	115,8[7]	96,2[8]	141,8[9]
Объем услуг предприятий транспорта,[10] млн. рублей	173085,6	2073923,8	86,2	82,6	106,8
Объем услуг связи,[10] млн. рублей	102494,1	875920,7	137,8	112,0	99,0

	Декабрь 2020 г.	Январь-декабрь 2020 г.	Декабрь 2020 г. в % к декабрю 2019 г.	Январь-декабрь 2020 г. в % к январю-декабрю 2019 г.	Справочно январь-декабрь 2019 г. в % к январю-декабрю 2018 г.
Оборот розничной торговли, млн. рублей	562642,2	5119697,6	93,5[6]	97,0[6]	101,5[6]
Оборот общественного питания, млн. рублей	18110,1	173340,3	90,1[6]	84,1[6]	107,1[6]
Объем платных услуг населению,[11] млн. рублей	126478,5	1465218,5	68,8[6]	71,1[6]	103,9[6]
Индекс потребительских цен, %	100,6[12]	x	103,8	102,9	104,5
Численность официально зарегистрированных безработных на конец периода, тыс. человек	96,4	x	333,6	x	X
Начисленная средняя заработная плата одного работника[13],[14]					
номинальная, рублей	95314,1	95719,2	106,7	106,1	108,5
реальная	x	x	103,1	103,1	103,7

[1] По видам экономической деятельности «Обрабатывающие производства», «Обеспечение электрической энергией, газом и паром; кондиционирование воздуха», «Водоснабжение; водоотведение, организация сбора и утилизации отходов, деятельность по ликвидации загрязнений»

[2] Данные уточнены по итогам ретроспективного пересчета индексов производства, осуществленного в связи с переходом с 1 января 2020 года в расчетах индексов производства на новый 2018 базисный год

[3] В фактических отпускных ценах без налога на добавленную стоимость, акцизов и других аналогичных обязательных платежей

[4] С учетом корректировки ранее предоставленных респондентами данных за январь-июнь 2020 год

[5] Включая объем работ, ненаблюдаемых прямым способом

[6] В сопоставимых ценах

[7] Данные приведены с учётом жилых домов, построенных на земельных участках, предназначенных для ведения садоводства.

[8] Относительные показатели рассчитаны с учетом жилых домов, построенных на земельных участках, предназначенных для ведения садоводства

[9] В целях обеспечения статистической сопоставимости относительные показатели рассчитаны без учета жилых домов, построенных на земельных участках, предназначенных для ведения садоводства

[10] По организациям, не относящимся к субъектам малого предпринимательства, средняя численность которых

[11] Предварительные данные

[12] Декабрь 2020 г. к ноябрю 2020 г.

[13] По оперативным данным.

[14] Данные за ноябрь 2020 г., ноябрь 2020 г. к ноябрю 2019 г., январь - ноябрь 2020 г., январь-ноябрь 2020 г. к январю - ноябрю 2019 г., январь-ноябрь 2019 г. к январю - ноябрю 2018 г.

Источник: https://mosstat.gks.ru/folder/66241

Анализ внешних факторов, влияющих на стоимость объекта оценки

К внешним факторам, влияющим на стоимость объекта оценки относятся:
- Экономические;
- Социальные;
- Политические.

Экономические факторы:

1. Спрос. Спрос определяется предпочтениями потребителей, которые зависят от того, какие доходы приносит данный объект собственнику, в какое время, с какими рисками это сопряжено.

2. Доход (прибыль) объекта оценки от эксплуатации и перепродажи. Доход, который может получить собственник объекта, зависит от характера операционной деятельности и возможности получить прибыль от продажи объекта после использования. Прибыль от операционной деятельности, в свою очередь, определяется соотношением потоков доходов и расходов.

3. Продолжительность получения доходов. Большое значение для формирования стоимости объекта оценки имеет время получения доходов.

4. Риск, связанный с объектом. На величине стоимости неизбежно сказывается и риск как

вероятность получения ожидаемых в будущем доходов.

5. Степень контроля над объектом (наличие имущественных прав). Одним из важнейших факторов, влияющих на стоимость, является степень контроля, которую получает новый собственник. Объект может приобретаться в индивидуальную частную собственность или, к примеру, на праве аренды. В силу того, что покупаются большие права (право собственности), стоимость и цена, как правило, будут выше, чем в случае покупки права аренды.

6. Ограничения, наложенные государством или другими лицами на объект (арест, сервитуты и пр.).

7. Соотношение спроса и предложения на аналогичные объекты. На рыночную стоимость любого объекта влияет соотношение спроса и предложения. Если спрос превышает предложение, то покупатели готовы оплатить максимальную цену. Верхняя граница цены спроса определяется текущей стоимостью будущих прибылей, которые может получить собственник от владения этим объектом.

Социальные факторы:

1. Наличие и развитость инфраструктуры.
2. Демографическая ситуация и др.

Политические факторы:

1. Состояние законодательства в области оценки, собственности, налогообложения и т.д.;
2. Политико-правовая ситуация в стране.

Опыт показал, что в современных условиях при определении рыночной стоимости объекта оценки необходимо учитывать как внутренние, так и внешние факторы.

Рынок недвижимости, его структура и объекты

Рынок недвижимости – сектор национальной рыночной экономики, представляющий собой совокупность объектов недвижимости, экономических субъектов, оперирующих на рынке, процессов функционирования рынка, т.е. процессов производства (создания), потребления (использования) и обмена объектов недвижимости и управления рынком, и механизмов, обеспечивающих функционирование рынка (инфраструктуры и правовой среды рынка). В соответствии с приведенным определением, структура рынка включает: объекты недвижимости

- субъекты рынка
- процессы функционирования рынка
- механизмы (инфраструктуру) рынка.
- Для целей анализа рынка и управления его созданием и развитием объекты недвижимости необходимо структурировать, т.е. выделять те или иные однородные группы. В законодательных, нормативных, методических актах и документах применяется классификация объектов по различным основаниям: по физическому статусу, назначению, качеству, местоположению, размерам, видам собственности (принадлежности на праве собственности), юридическому статусу (принадлежности на праве пользования). По физическому статусу выделяют:

земельные участки;

- жилье (жилые здания и помещения);
- нежилые здания и помещения, строения, сооружения;

В соответствии с ЗК РФ земли в Российской Федерации по целевому назначению подразделяются на следующие категории: земли сельскохозяйственного назначения;

- земли населенных пунктов;
- земли промышленности, энергетики, транспорта, связи, радиовещания,
- телевидения, информатики, земли для обеспечения космической деятельности, земли обороны, безопасности и земли иного специального назначения; земли особо охраняемых территорий и объектов;
- земли лесного фонда;
- земли водного фонда;
- земли запаса.

Земельные участки в городах, поселках, других населенных пунктах в пределах их черты (земли особо охраняемых территорий и объектов) в соответствии с градостроительными регламентами делятся на следующие территориальные зоны: жилая;

- общественно-деловая;
- производственная;
- инженерных и транспортных инфраструктур;
- рекреационная;
- сельскохозяйственного использования;
- специального назначения;
- военных объектов;
- иные территориальные зоны.
- жилье (жилые здания и помещения):
- многоквартирные жилые дома, квартиры в них и др. помещения для
- постоянного проживания (в домах отдыха, гостиницах, больницах, школах и т.п.); индивидуальные и двух - четырех семейные малоэтажные жилые дома (старая● застройка и дома традиционного типа - домовладения и нового типа – коттеджи, таунхаусы); коммерческая недвижимость:
- офисные здания и помещения административно-офисного назначения;
- гостиницы, мотели, дома отдыха;
- магазины, торговые центры;
- рестораны, кафе и др. пункты общепита;
- пункты бытового обслуживания, сервиса.

промышленная недвижимость:

- заводские и фабричные помещения, здания и сооружения производственного
- назначения; мосты, трубопроводы, дороги, дамбы и др. инженерные сооружения;
- паркинги, гаражи;
- склады, складские помещения.
- недвижимость социально-культурного назначения:
- здания правительственных и административных учреждений;
- культурно-оздоровительные, образовательные, спортивные объекты;
- религиозные объекты.

Сегментирование земельного рынка

Земли в Российской Федерации по целевому назначению подразделяются на следующие категории:

- земли сельскохозяйственного назначения; -
земли населенных пунктов;
- земли промышленности, энергетики, транспорта, связи, радиовещания, телевидения, информатики, земли для обеспечения космической деятельности, земли обороны, безопасности и земли иного специального назначения;
- земли особо охраняемых территорий и объектов;
- земли лесного фонда; - земли водного фонда;
- земли запаса.

Правовой режим земель определяется исходя из их принадлежности к той или иной категории и разрешенного использования в соответствии с зонированием территорий. В соответствии с законодательством возможен перевод земельного участка из одной категории в другую. Целевым назначением и разрешенным использованием образуемых земельных участков признаются целевое назначение и разрешенное использование земельных участков, из которых при разделе, объединении, перераспределении или выделе образуются земельные участки. Земельные участки могут быть выведены из оборота либо ограничены в обороте. Земельные участки, отнесенные к землям, изъятым из оборота, не могут предоставляться в частную

собственность, а также быть объектами сделок, предусмотренных гражданским законодательством. Земельные участки, отнесенные к землям, ограниченным в обороте, не предоставляются в частную собственность, за исключением случаев, установленных федеральными законами. Каждый земельный участок, сведения о котором внесены в государственный кадастр недвижимости, имеет не повторяющийся во времени и на территории Российской Федерации государственный учетный номер (кадастровый номер).

Кадастровые номера присваиваются объектам недвижимости органом кадастрового учета. Все земельные участки, независимо от форм собственности, подлежат государственному кадастровому учету.

1 марта 2008 года вступил в силу Федеральный закон «О государственном кадастре недвижимости», в соответствии с которым создается единый систематизированный свод сведений о недвижимом имуществе.

Объектами государственного кадастрового учета являются земельные участки, здания, сооружения, помещения, объекты незавершенного строительства.

Определение сегмента рынка, к которому принадлежит оцениваемый объект

Согласно п. 10 ФСО № 7, для определения стоимости недвижимости оценщик исследует рынок в тех его сегментах, к которым относятся фактическое использование оцениваемого объекта и другие виды использования, необходимые для определения его стоимости.

Объектом оценки является: 4 Земельных участка, земли населенных пунктов» с разрешенным использованием для малоэтажного жилищного строительства и рекреационных целей

Объекты оценки расположены: Москва, п. Михайлово-Ярцевское, вблизи д.Сенькино-Секерино., коммуникации отсутствуют. Инфраструктура района не развита.

Таким образом, можно сделать вывод, что Объект оценки относится к земельным участкам для малоэтажного жилищного строительства и рекреационных целей. На основании вышеизложенного, а также описания, приведенного в разделе 3. «Характеристика объекта оценки», альтернативные варианты использования оцениваемого объекта не рассматривались.

Учитывая, что Объект оценки расположен по адресу Москва, п. Михайлово-Ярцевское, вблизи д.Сенькино-Секерино., далее проводится исследование рынка земельных участков в Московской области.

Обзор рынка земельных участков

«Коронавирусный кризис» стимулировал рост спроса на загородную недвижимость. Интерес вырос не только к готовым домам, но и к земельным участкам. По различным оценкам, количество запросов за последние несколько месяцев выросло от 15 до 40%. Руководитель отдела продаж Объединенной группы риэлторских компаний (АН «ОГРК») Валерий Смольков рассказал о положении дел на рынке земельных участков в Московсковской области, которые предназначены для реализации промышленных и жилых проектов.

– Предложение земельных участков в Московской области в целом значительно превышает спрос. Наиболее сильно заметна «просадка» цен на земли сельхозназначения и на предназначенные для индивидуального жилого строительства. Участки такого формата и площадью от 10 до 50 га пользуются низким спросом из-за отсутствия новых проектов. Так, например, за весь 2019 года нам известно всего о 9 новых проектах со строительством домов и порядка 30 проектов – участки без подряда. При этом непонятно то, сколько из них окажется жизнеспособными.

Если говорить о стоимости земли для дачного строительства, то большие участки (от 10 Га до 50 Га) на расстоянии 30-50 км от МКАД продаются по цене от 30-70 тыс. рублей за сотку. Это в среднем.

Средняя стоимость участков сельскохозяйственного назначения, которые располагаются на расстоянии 50-100 км от МКАД начинается от 500 руб. за сотку и достигает 15 тыс. рублей за сотку.

Земли промышленного назначения на удалении в 15-50 км от МКАД и общей площадью от 50 до 250 га стоят от 70 до 230 тыс. рублей за сотку. Таких объектов достаточно много.

Например, только в нашей базе таких участков более 50. Их стоимостью разнится от 15 до 500 млн рублей.

Если говорить об объеме предложения, то видимых изменений не произошло – участков для бизнеса, жилья достаточно и инвесторов есть «простор» для выбора площадки.

Кризис и пандемия, безусловно, внесут ценовые коррективы, но общая картина станет понятна уже в следующем году, так как рынок достаточно инертен. Об этом можно судить по тому как события развивались после кризиса 2008 года. Последствия того кризиса ощущаются до сегодняшнего дня и они до сих пор не очевидны.

Безусловно, спрос на земельные участки в апреле вырос, но я бы поставил под сомнение размер этого роста. Так, по некоторым оценкам он составляет от 15 до 40% – на мой взгляд, повышенный спрос является временным явлением и достигает отметки в 5-7%. Думаю, что к осени мы вернемся в прежнюю статистику.

В 2019 году участки в Московской области фактически показали отрицательную ценовую динамику. Так, земли сельскохозяйственного предназначения и промназначения потеряли около 9-10%. В нынешнем году рынок не вышел на ценовое плато, поэтому по итогам года, скорее всего, мы ждем корректировку со знаком минус.

По нашей оценке никаких объективных причин для роста данного сегмента нет. При этом такая динамика актуальна, начиная с 2009 года. Сейчас нельзя говорить даже о стагнации цен – сейчас налицо дефляция. При этом такая динамика существует уже в течение 5 лет. Вероятно, что в нынешнем году ничего не изменится, а говорить о прогнозах на 2021 году преждевременно. Большинство участков и объектов явно переоценены.

Источник: http://www.realto.ru/journal/articles/zemli-podmoskovya-budut-deshevet-ekspert/
Источник: https://pravozashit.ru/analiz-rynka-zemli-promnaznacheniya-moskovskoj-oblasti-2020.html

Предложение участков в Московской области значительно превышает спрос, говорит Валерий Смольков, руководитель отдела продаж «Объединенной группы риэлторский компаний» (АН «ОГРК»). С кризиса 2008 г. ситуация на рынке земли грустная: существует только точечный спрос. И бизнес-активность год от года скорее уменьшается, чем увеличивается, добавляет Дмитрий Лебедев, председатель совета директоров Basis Investment Company.

Выбор на первый взгляд большой для разных проектов: складов или производств, магазинов или офисов, под строительство жилья, наконец, добавляет Константин Фомиченко, директор департамента индустриальной и складской недвижимости Knight Frank. Но, по оценке Ильи Терентьева, гендиректора УК «Русская сотка», в основном это участки сельскохозяйственного назначения (иногда уже с утвержденными ПЗЗ, тогда земля может использоваться для индивидуального жилищного строительства) – собственники держат землю в этом статусе в связи со сравнительно невысокими налогами (0,3% от кадастровой стоимости, если сельхозземли используются по назначению, 1,5% – если не по назначению), отсутствием инвестиций или предложений по развитию. По данным компании, в 30-километровой зоне от МКАД чаще встречаются переведенные в другой статус участки, например земли поселений или земли для размещения промышленных объектов, поэтому более-менее активный рынок сосредоточен в этой зоне.

В настоящее время не существует ресурса или единой площадки с данными, которые бы позволяли объективно оценить общий объем рынка земли в Московской области, а значительная часть информации в принципе не является публичной, говорит Лебедев. По оценке Максима Лещева, управляющего партнера Группы МЕТА, из примерно 1,5 млн га сельскохозяйственного назначения на территории Московской области около 300 000 га подготовлены к продаже.

Препятствует сделкам, по его словам, то, что часто эти земли находятся в залоге у банков и есть проблемы с кредиторами. Например, в залог участок банк брал при цене $10 000 за сотку, а сейчас цена – 10 000 руб., а то и дешевле. Ряд крупных владельцев быть таковыми перестал по разным причинам, некоторые закопались в еще большую непубличность, а между тем участков, которые не продаются годами, скопилось немало. Причины – завышенная

стоимость, наличие обременений, невозможность использования участка по назначению, перечисляет Фомиченко. Владельцам таких активов остается либо снижать цену, либо искать варианты альтернативного использования, например действительно заняться сельским хозяйством или начать добывать песок, если есть такая возможность.

Дешевеющий актив

Чтобы был шанс продать участок, цена должна находиться на нижней границе рынка, а иногда и за ней на 5–10%, считает Терентьев: «Я знаю многих владельцев, которые не могут продать активы 5–7 и более лет. Они ежегодно снижают цену и уже жалеют, что не продали раньше. Это касается и земель промышленности, и земель поселений». Сейчас некоторые из тех, с кем его компания вела переговоры несколько лет назад по тому или иному участку, соглашаются отдать землю в управление под создание загородных поселков, тогда как прежде были категорически против этого. Несколько лет пытается продать землю сельскохозяйственного и промышленного назначения и Basis Investment Company, но пока покупателей нет.

Впрочем, Смольков считает, что 80% участков все-таки продаются за 3–4 месяца, если собственник достаточно мотивирован и реально оценивает объект. Остальные 20% – абсолютный неликвид.

По данным ОГРК, цена земли сельскохозяйственного назначения в зоне 50–100 км от МКАД – от 500 до 15 000 руб. за сотку. Участки под дачное строительство (10–50 га) на удалении 30–50 км от МКАД в массовом сегменте стоят в среднем 30 000–70 000 руб. за сотку. Но 3–11 га, пригодные для поселков элитных (например, в районе Дарьино, Лызлово, Лайково, Лапино по Рублевскому шоссе), по данным Point Estate, уже идут по $10 000–20 000 за сотку, на Николиной Горе – от $25 000. В Покровском на Новорижском шоссе (23 км от МКАД) 20 га выставлены по цене 220 000 руб. за сотку. По подсчетам аналитиков «Авито недвижимости», сотка под ИЖС в Московской области по итогам апреля в среднем стоила 73 279 руб. Это на 8,4% дешевле, чем годом ранее (80 000 руб.) По итогам продаж в мае 2020 г. цена снизилась до 70 837 руб. (-3,3%).

Земли промышленного назначения на удалении в 15–50 км от МКАД и общей площадью от 50 до 250 га стоят от 70 000 до 230 00 руб. за сотку. Таких участков достаточно много. Например, в базе ОГРК их более 50, по цене от 15 млн до 500 млн руб. По данным Knight Frank, цена в индустриальных парках на востоке Московской области колеблется от 150 000 до 350 000 руб. за сотку в зависимости от того, насколько развита площадка, есть ли резиденты. Сергей Горяинов, руководитель департамента загородной недвижимости Point Estate, и Смольков считают, что земля продолжит дешеветь.

Требования покупателей изменились сильнее, чем привычки собственников. По словам Валерия Кузнецова, коммерческого директора RDI, с каждым годом запросы от девелоперов «становятся все более структурированными»: нужное целевое назначение и вид разрешенного использования участка, его соответствие ПЗЗ и др. Сильное влияние на рынок оказало введение в 2017 г. зон КУРТ (комплексного устойчивого развития территорий). Часть земель в Московской области попали под это регулирование, появились ограничения по площади застройки, высотности и т. д., объясняет Кузнецов. В результате выход полезной жилой площади на этих участках заметно уменьшился, интерес к ним упал. И только если ПЗЗ удается изменить и повысить долю жилья, стоимость актива и спрос на него возрастают. Но сейчас это сложная процедура, говорит эксперт.

Подмосковье – зона рискованного земледелия, но некий спрос со стороны небольших сельхозпредприятий и фермерских хозяйств есть. Есть и предложение, например, в базе «Инвест-недвижимости» более 1500 таких участков в Московской и граничащей с ней Калужской, Тульской и Рязанской областях. До начала пандемии основными покупателями были профессиональные мелкие и средние сельхозпредприятия, фермеры, рассказывает гендиректор компании Галина Зарипова, но за время вынужденного карантина выросло количество заявок от желающих приобрести сельхозземлю, чтобы выращивать продукты питания для семьи. Для этих целей спрашивают от 1 до 100 га, преимущественно по южным направлениям от Москвы. А

среди покупателей и будущих фермеров все больше бывших владельцев бизнесов, в том числе связанных со строительством городской недвижимости, которые ничего не понимают в сельском хозяйстве, отмечает Зарипова.

Территории для бизнеса

По словам Игоря Калинина, коммерческого директора проекта «Мой гектар», два типа участков пользуются стабильным спросом – это земли промышленного назначения, которые подходят под строительство заводов и производств, и земли под коттеджные поселки. Размер – от 5 до 50 га. Кузнецов, однако, считает интерес к участкам под технопарки, склады или производства минимальным. Попытки развивать промышленные кластеры предпринимаются, но довольно вяло, а во время пандемии и карантина о деловой активности вообще не идет речи, добавил Лебедев. Он напомнил, что участки под застройку складов активно продавались до 2008 г. и складов в аренду более чем достаточно.

Хотя, по словам Фомиченко, компании, которые приняли решение о покупке и прошли инвестиционные комитеты до начала пандемии, не приостановили работу по согласованию условий сделки, договоров купли-продажи. Но те, которые рассматривали приобретение участков в инвестиционных целях и еще не вошли в обязывающие соглашения, приостановили переговоры до снятия всех ограничений. Тем более что и до пандемии в последние годы это были не самые рентабельные инвестиции. Поэтому RDI планирует сама делать проекты, а не продавать землю, сообщил Кузнецов. Например, сейчас работают над концепцией технопарка у деревни Старосырово в новой Москве на 65 га, это займет около двух лет.

Лещев тем не менее заметил интерес к землям промышленного назначения со стороны малого бизнеса: компании покупают небольшие, от 30 соток до 1 га, участки (как правило, на территориях индустриальных парков) и строят производственно-складские базы, административные здания для собственных нужд или используют площадку для размещения дорожной техники.

МЕТА уже реализовала несколько проектов индустриально-складских парков (их собственники – юридические и физические лица, у которых с группой заключены договоры о совместной деятельности), где земля после межевания продается участками от 30 соток. «Большое Покровское» (15 км от МКАД по Киевскому шоссе, от 300 000 руб. за сотку) уже практически распродано. В «Новоселках» в 51 км от МКАД по Симферопольскому шоссе продаются участки от 50 соток под строительство производственных и складских комплексов, от 70 000 руб., в промпарке «Коробово» (8 км от МКАД по трассе А 105 Москва – Домодедово) – от 325 000 руб. за сотку под промышленно-складскую и офисно-торговую застройку. Продажи в «Коробово» начались в конце прошлого года, рассказывает Лещев, в начале этого года продали три участка, в разгар пандемии продажи остановились, покупатели пока стараются понять, что будет с экономикой дальше. Компания не планирует снижать цену, а в случае замедления продаж просто уменьшит площади минимальных участков с 30 до 20 соток и таким способом снизит стоимость лотов, говорит управляющий партнер Группы МЕТА.

По данным Knight Frank, земля под офисы или ритейл спросом не пользуется. Для торговых центров нужны участки вдоль федеральных трасс, на МКАД и в местах, где большой трафик, напоминает Зарипова, но, по словам Лещева, лучшие земли уже разобраны крупными торговыми сетями: «Речь может идти только о покупке небольших участков под строительство узкопрофильных магазинов». «В настоящее время интерес ритейлеров сконцентрирован на поиске нужных площадей внутри жилых кварталов», – добавляет Лещев.

И «несистемных» покупателей, по словам эксперта, немного. Как правило, они долго вынашивают в голове проект по строительству гоночной трассы, парка развлечений, конно-спортивного клуба и др., потом долго подбирают землю, но до сделки по разным причинам дело не доходит. Например, Калинин рассказывает о сорвавшейся сделке по покупке 115 га для строительства гостиничного комплекса с конным клубом – ее готовили полгода.

Только жилье

Рынок загородной недвижимости за последние годы только терял покупателей, поэтому и активность девелоперов здесь минимальна. По словам Терентьева, 80% всех заключаемых

сделок с землей под строительство коттеджных поселков – под проекты эконом-класса, где в розницу продаются участки без подряда. Пандемия, порушив многие бизнесы, вызвала даже некоторое оживление спроса на загородные дома, игроки этого рынка встрепенулись, интерес к участкам под коттеджные поселки уже выше, чем 1,5−2 года назад, говорит Сергей Горяинов, руководитель департамента загородной недвижимости Point Estate. У компании появились клиенты, которые рассматривают участки по 20−25 га или даже по гектару для создания совсем камерных поселков.

По словам Калинина, в январе-феврале у компании «Мой гектар» прошли три сделки, в двух случаях землю, 14 га и 35 га, купили под коттеджные поселки. Но в марте и апреле сделок не было – инвесторы взяли паузу. Калинин объясняет это тем, что инвестиции достаточно серьезные, от 50 млн руб.

Сергей Колосницын, директор департамента жилой недвижимости Penny Lane Realty, говорит, что некоторые лендлорды сейчас предприняли попытки заняться девелопментом и зовут риэлторов в консультанты: «Так и мы вместо того, чтобы содействовать в продажах, уже в роли консалтеров совместно разрабатываем с ними концепции проектов». В работе у компании сейчас 25 га на Рублево-Успенском, 18 га на Новорижском, 25 га на Дмитровском шоссе. Профессиональные игроки готовятся к оживлению загородного рынка, доволен Колосницын, ведь в последние годы «не с кем было работать».

Спрос на землю, в том числе под застройку поселками, вряд ли вырастет и после пандемии. Рынок все еще затоварен – несколько лет будут торговаться предложения, которые есть в наличии.

По оценке RDI, все эти процессы пока не отразились на рынке земли под ИЖС. Возможно, о каком-то влиянии можно будет говорить лишь во второй половине года, если получат развитие новые загородные тренды и (или) заработает ипотека на ИЖС – сейчас, по словам Кузнецова, официально банки предлагают такие кредиты, но на практике получить их крайне сложно: «Наши клиенты не раз сталкивались с этой проблемой, в итоге отказываясь от покупки участков».

Источник: https://www.vedomosti.ru/realty/articles/2020/06/12/832498-zemlya-podmoskove-dlya-investorov

Сейчас на поселки с участками без подряда (УБП) приходится около 70% предложения загородного рынка Подмосковья, по оценке УК «Русская сотка». У «Инком-недвижимости» схожие цифры: 72% в предложении – это УБП, из 14 новых поселков в I квартале лишь один с застройкой.

По подсчетам компании «Удача», всего в Московском регионе и в соседних областях – Тульской, Калужской, Тверской и др. – поселков с УБП около 2000. «Живых» проектов, куда можно дозвониться, около 800, может быть 1000», – уточняет Сергей Федосеев, директор по развитию «Удачи». На первичном рынке загородной недвижимости в Подмосковье в аналитическом центре «Инком-недвижимости» насчитали 583 поселка с УБП. Но и здесь, как отметил Антон Алимов, директор по развитию ZS-Group, подавляющее большинство проектов не являются полноценными коттеджными поселками: просто собственники пытаются в розницу продать землю, которую не удавалось реализовать оптом.

Немного другая картина в элитном сегменте: на УБП приходится примерно 30% предложения на первичном рынке, а новых проектов нет, рассказывает Сергей Колосницын, директор департамента жилой недвижимости Penny Lane Realty. И это не просто территория, размежеванная на участки, – там есть въездные группы и ограждения, инфраструктура, а часть участков уже застроена домами, описывает он.

Число крупных игроков в Подмосковье на протяжении нескольких лет практически не меняется. «Около половины продают «сетевики» – такие компании, как «Родные земли», «Своя земля», «Красивая земля» и др., – рассказывает Илья Терентьев, гендиректор УК «Русская сотка». – Часть реализуют управляющие компании, которые берут в управление непрофильные активы, или физические лица». По его словам, за последние несколько лет оптовый рынок земли

в Подмосковье «немного ожил». Но штрафы за использование земель не по назначению (суммы зависят от кадастровой стоимости и достигают от 0,5 до 1% для собственников), за нескошенный борщевик (с 18 ноября 2018 г. штраф для юридических лиц достигает 1 млн руб.), многократный рост налогов на землю (в 2019 г. – от 0,3 до 1,5% от кадастровой стоимости участка) вынуждают малых и средних собственников крупных активов либо содержать землю в идеальном состоянии и как-то осваивать, либо искать разные способы сбыть ее с рук. «Только за последние полгода к нам обратилось более 10 таких собственников, было заключено несколько договоров на реализацию их активов в розницу», – рассказывает Терентьев. В числе компаний, продающих в розницу не один-два, а десятки проектов, – «Удача» (47 проектов на разной стадии готовности), «Инком-недвижимость» (20), «Русская сотка» (12).

В большинстве «живых» поселков продается лишь по нескольку участков в год, во многих реализуются какие-то остатки. Таких, где было бы с десяток сделок в год, не больше 20% от «живых», подсчитал Федосеев. Но даже в успешных проектах редко удается продать более 3–5 участков в месяц. Там, где цены держат на докризисном уровне, уходит 1–2 участка за пару месяцев, рассказывает Терентьев.

Бюджеты разные, проблемы похожие

По данным «Инком-недвижимости», именно на участки приходится 73% продаж на первичном рынке Подмосковья. Год назад этот показатель составлял 60%, как и весной 2017 г. Причина такой динамики не столько в росте популярности самих УБП, сколько в дефиците проектов с готовой застройкой, который усиливается с каждым годом, объяснил директор департамента загородной недвижимости компании Антон Архипов. В то же время, по его словам, 80% клиентов настроены на покупку не голой земли, а дома, и желательно готового, с коммуникациями и инфраструктурой. Однако лишь каждому седьмому удается найти подходящий объект. И это касается как проектов класса «эконом», так и элитных.

Почему загородные девелоперы останавливают работу над новыми проектами

В сегменте эконом-класса подобрать готовый проект, который на 100% будет соответствовать запросам клиента, сложно – легче построить самому, подтвердил Сергей Федосеев. Та же печаль – у покупателей участков в элитных поселках: готовых современных домов с правильной планировкой мало, приходится искать землю и потом строить, объяснил Олег Михайлик, директор департамента загородной недвижимости KnightFrank. Клиенты даже стали немного скромнее в требованиях: выбирать приходится из того, что осталось, сетует Колосницын. Это проявляется не только в готовности к компромиссам относительно набора обязательных качеств участка (расположение относительно леса или водоема), но и в выборе меньших по площади наделов. Востребованы участки по 15–30 соток, хотя раньше клиенты рассматривали лоты с площадью как минимум от 50 соток, сравнивает Михайлик.

Что должно быть обязательно – так это коммуникации (или гарантии их строительства). Застройщики это понимают и стараются соответствовать. «Мы сначала строим поселковые инженерные сети, дороги и инфраструктуру и только потом приступаем к продажам», – рассказывает Антон Алимов из ZS-Group. В 90% поселков «Инкома» есть магистральный газопровод, а в четверти – полный набор коммуникаций, включая газ, электричество, канализацию и водопровод. Но, отмечает Федосеев, немногие девелоперы исполняют взятые обязательства и укладываются в сроки. По словам Алимова, в большинстве поселков коммуникации и инфраструктура строятся уже после того, как прошли первые сделки, а порой и через 1–2 года после открытия продаж. Причин несколько: у девелопера недостаточно денег или квалификации, чтобы сделать полноценный загородный проект, или земли слишком много и надо быстро участки реализовать, чтобы развивать и другие проекты. Но в таких случаях продаж почти нет. «У девелоперов, с одной стороны, сейчас горячий сезон, а с другой – непрекращающийся кризис», – описывают ситуацию в «Инкоме».

Не снизишь цену – не продашь

Цена – главный аргумент в пользу участка без подряда, ведь потребители этого продукта в массе своей ограничены в средствах. По данным «Инкома», за год средняя стоимость УБП в

массовом сегменте снизилась с 3,9 млн до 2,9 млн руб., т. е. на 26%, в первую очередь из-за падения качества товара, объясняют аналитики.

Где-то участки даже немного подорожали. По подсчетам Терентьева, до 20 км от МКАД, где в основном сосредоточены участки под ИЖС, за год в среднем цена сотки земли выросла на 7–10% и 10 соток обойдутся в 2–4 млн руб. Ближе 5 км участок такой же площади будет стоить от 10 млн руб.

На удалении от 20 до 40 км от МКАД цена земли практически осталась на прошлогоднем уровне, участки, расположенные далее 40 км от МКАД, подешевели на 5–10%, по данным «Русской сотки». 10 соток с электричеством за 50 км от МКАД можно купить за 200 000–400 000 руб., считает Терентьев.

На Рублево-Успенском шоссе в Park Ville Жуковка (9 км от МКАД) цена сотки уже начитается от 3,5 мл руб., в «Николино» (от 24 км от МКАД) – от 3 млн руб., сравнивает Колосницын. Михайлик приводит пример динамики цен в поселке «Раздоры-2» на Рублевке (4 км): в начале 2011 г. продажи стартовали с отметки $60 000 за сотку, сделки в 2018 г. шли по $100 000 за сотку, и на первичном рынке участков уже не осталось – все раскупили.

Почему жизнь даже в самом демократичном поселке не может быть дешевой

Александр Москатов, управляющий директор брокерского департамента «Миэль – сеть офисов недвижимости» не припомнит в практике случаев, когда цена участка вырастает после подведения коммуникаций. Теоретически подобное может произойти, однако застройщики обычно закладывают стоимость коммуникаций в конечную цену объекта, объясняет он. Но в «Удаче» рост цен на землю в своих проектах объяснили как раз вводом коммуникаций и объектов инфраструктуры. В КП «Никулино» на старте продаж сотка в среднем стоила около 90 000 руб., а после подключения электричества – 200 000 руб., рассказывает Федосеев. В «Ольшанах» сотка подорожала с 70 000 до 120 000 руб., в КП «Кубасово» – с 55 000 до 70 000 руб., в «Матвеево» – с 55 000 до 65 000 руб., и это не отразилось на спросе, приводит примеры он.

По мнению Архипова, для успеха проекта необходимо, чтобы как минимум два фактора «имели, так скажем, наивысшую оценку»: «Например, при удачном расположении и высокой степени готовности допускается не самая низкая цена. Или при доступной цене и отличной локации – начальная степень готовности».

Источник: http://www.zemer.ru/info/articles/28011/

Последние три года были временем процветания для земельного рынка Московского региона, как, впрочем, и для всего рынка недвижимости. Как отреагировал рынок земли на пришедшие в Россию экономические волнения, можно ли продолжать рассматривать землю как надежный стратегический объект инвестиций и что будет с ценами на земельные участки в наступившем году – на эти вопросы, как и на многие другие, сегодня однозначных ответов нет.

Общая ситуация

На сегодняшний день рынок земли в Московском регионе все еще находится в стадии становления и достаточно слабо развит по сравнению с западными странами. Зачастую лоты, выставленные на продажу или долгосрочную аренду, являются ≪сырыми≫ и не представляют собой конечный продукт. Значительным изменением за последние несколько лет в данном сегменте стало то, что земельные участки постепенно перестали быть инвестиционным продуктом. В то же время они продолжают оставаться необходимой составляющей любого девелоперского проекта. Но горизонт планирования получается очень большим: пока объект будет построен, пока будут реализованы его площади – в российских реалиях за это время может успеть пронестись не один кризис.

В целом большинством участников рынка констатируется, что текущая система функционирования рынка земли тормозит развитие рынка недвижимости региона и его отдельных районов. К этому стоит добавить, что земельный рынок Московской области является одной из самых закрытых сфер бизнеса в области недвижимости.

Ниже приводится диапазоны цен предложений земельных участков под ИЖС в Подмосковье по состоянию на март 2018 г. Учитывая, что в открытых источниках отсутствует

актуальная информация о ценах предложений земельных участков под дачное строительство, оценщик счел возможным использовать информацию о рынке земель ИЖС с соответствующим корректирующим коэффициентом на разрешенное использование.

диапазоны цен предложений земельных участков под ИЖС в Подмосковье по состоянию на март 2018 г.

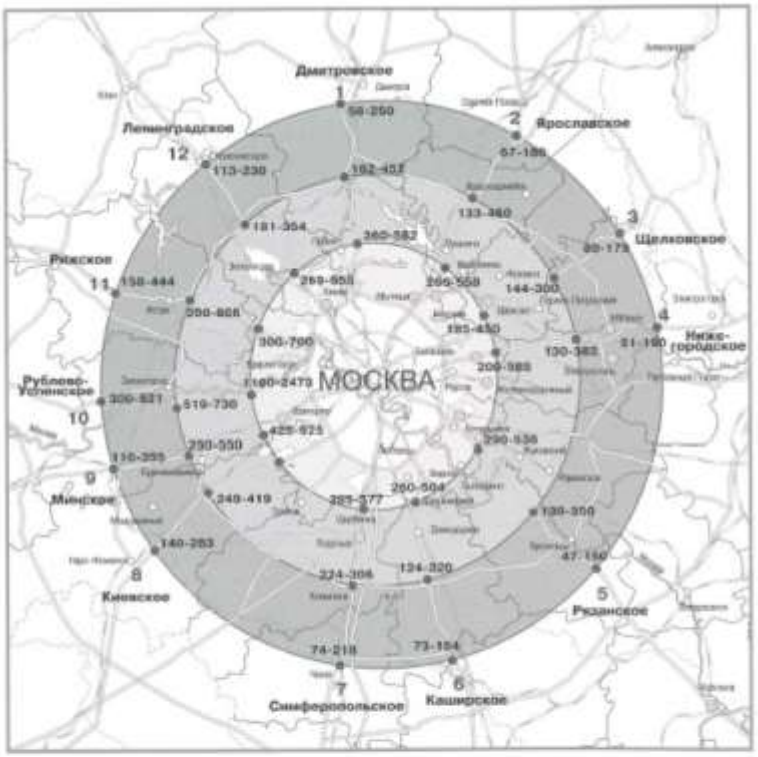

В пределах 15 км от МКАД | В пределах от 15 до 30 км от МКАД | В пределах от 30 до 50 км от МКАД

На карте-схеме приведены диапазоны цен предложений земельных участков под ИЖС площадью 8–30 соток, характеристики которых не обладают ярко выраженными особенностями (статусное расположение, выход к воде, наличие леса на участке или в непосредственной близости к участку и т.п.). Цены земельных участков иного размера и вида разрешенного использования могут быть получены введением поправочных коэффициентов.

Источник информации: бюллетень «RWAY», №277, апрель 2018 г., стр. 10

Согласно вышеуказанному источнику, цены земельных участков иного разрешенного использования могут быть скорректированы введением поправочных коэффициентов. Согласно аналитическому порталу «СтатРиелт», разница в стоимости между участками под ИЖС и дачное строительство составляет около 20%. Тогда стоимость земельных участков под дачное строительство находится в диапазоне от 53 600 руб. до 144 000 рублей за сотку. Особо стоит отметить, что данный диапазон стоимости относится к земельным участкам, чьи характеристики не обладают ярко выраженными особенностями (лес на участке, выход к воде и т.д.) ее пределами за счет спешной продажи активов собственниками, обремененными требующими погашения кредитами.

Увеличение количества потенциальных покупателей, интересующихся возможностью инвестиционных приобретений на земельном рынке.

Более гибкий подход собственников в переговорах при продаже земельных активов. Завершение периода бурного роста цен на земельные участки, снижение стоимости низколиквидных земельных активов.

Земельный рынок Московской области в последнее время пополняется за счет участков, прилегающих к населенным пунктам, переходящих в результате утверждения границ этих пунктов в категорию «земли поселений».

Прогноз

Развитие земельного рынка в большой степени зависит от финансового состояния его участников, будущего которого в настоящее время весьма туманно. Увеличится ли число компаний, вынужденных расставаться со своими земельными активами, уменьшится ли количество инвесторов, имеющих возможность и желание их приобрести, появятся ли желающие реализовывать девелоперские проекты, для которых им понадобится земля, – от ответов на эти и другие вопросы будет зависеть активность и ценообразование на рынке земельных участков. Ответить на них можно, только попытавшись угадать, как будет развиваться экономическая ситуация в мире и в России, где кризис сейчас в самом разгаре. Эксперты полагают, что ясность относительно развития рынка земли, как и всего рынка недвижимости, появится не раньше весны наступившего год.

От чего зависит стоимость земли Подмосковья Трудно не согласиться с мнением, что основное условие для удачного строительства загородного домика – это его место расположения. Часто попадаются изумительные домики, которые, казалось бы, отвечают всем запросам дачника, но вот с расположением не сложилось. А потом попробуй, продай такой участочек. Поэтому чтобы не ошибиться, нужно, прежде всего, правильно подойти к выбору места для дачи. Так как разговор ведется конкретно о Подмосковных участках, то заметим, что земля здесь, чем ближе к МКАД, тем дороже. Важно, чтобы участок был в 30-ти километровой зоне от Москвы. Если делить факторы выбора места по важности, то на второе место можно поставить направление. Самыми популярными сегодня считаются Новорижское шоссе, Киевское и Можайское направление, ну и, конечно же, знаменитая Рублевка.

В последнее время не отстает от предыдущих направлений Калужское шоссе. Именно здесь ценится здоровая экология и хорошо развитая инфраструктура. В будущем грядут достаточно весомые перемены, планируется реконструкция трасс на выезде из столицы, поэтому потихоньку набирают популярность земли вдоль Ярославского, Каширского, Ленинградского и Дмитровского направлений. Редко кто хочет проводить большую часть отдыха в дороге к дачному участку, поэтому земли, расположенные ближе к городу, всегда в цене. Расположение земельного участка вблизи населенного пункта очень даже приветствуется. Ведь там обязательно есть все прелести цивилизации — магазины, школы, аптеки и прочее. Не уступают в популярности места у кромки леса или поблизости памятников культуры и истории. А вот от чего цена на участок значительно возрастет, так это от протекающей рядом реки, уютного озера или небольшого пруда с естественным пляжем. Плюс 20% к цене гарантированы. Без развитой инфраструктуры можно не надеяться на продажу земли по хорошим ценам. Ведь простые квадраты земельных наделов, отделенные друг от друга нехитрыми ограждениями, – это самый бюджетный вариант. Что уж тут говорить о развитой инфраструктуре. Продвинутые риэлторы, изучив рынок земли, пришли к выводу, что продать землю подороже без хорошей инфраструктуры невозможно. Поэтому сейчас в объявлениях можно подобрать вариант земельного участка, где в ближайшей перспективе за отдельную плату, естественно, покупатель получает и газ, и свет, и воду, и другие блага цивилизации. Например, если все коммуникации будут подводиться по согласованию между владельцами участков, то, скорее всего, возникнет масса проблем. Ведь покупателями земли бывают разные люди, особенно сейчас они отличаются друг от друга финансовыми возможностями. Договориться будет трудно, каждый будет отстаивать свою позицию, в итоге, все решат свои проблемы самостоятельно, с разными затратами и в разные сроки. Согласно негласным рыночным законам, всегда быстрее и дороже продается тот товар, на который есть спрос. Речь идет о так называемой ликвидности товара. Так вот, если в планах стоит пункт о приобретении участка, лучше это сделать тогда, когда поселок только начинает формироваться. Таким образом, просто инвестируются личные вложения в неплохой товар, цена на который со временем однозначно вырастет и, при желании, в дальнейшем уже можно будет продать участок в разы дороже.

Стоимость земли в Подмосковье по районам Коттеджные поселки Подмосковья – просто «Клондайк» для риэлторов и настоящих бизнесменов. Земельные участки здесь можно считать самой надежной инвестицией на данный момент. Если сейчас для СНТ в среднем кадастровая цена за 1 кв. метр земли составляет 1225 рублей, а для дачных сообществ – 1829 рублей, то цена

этой земли на рынке может заметно отличаться. Необоснованность цен на землю иногда просто поражает. Такую необоснованность можно легко «раскусить» в период различных предпраздничных скидок, когда землю предлагают на треть дешевле. Понятно, что никто не будет торговать себе в убыток, цена на землю, скорее всего, изначально была серьезно завышена. Как цена на землю зависит от ее целевого назначения Если участок находится в черте города или вблизи другого населенного пункта, есть возможность оформить прописку, то и цена этой земли будет достаточно высокой. В Ленинском муниципальном районе, где есть возможность прописки, сотка земли стоит 560 тысяч рублей. А вот земля под коттеджи без прописки обойдется в 350 тысяч рублей за одну сотку. Так, земли Новой Москвы, из-за того что прописка здесь считается столичной, а не областной, могут стоить до 800 тысяч рублей за сотку. Стоимость земли и направление В 15-ти километровой зоне от столицы цены участков, по причине их направления, могут отличаться на достаточно крупные суммы. Популярное северное направление (Новорижское Минское, Волоколамское и т. д.) гарантирует цены до 1 миллиона рублей за одну сотку земли. А вот южное направление намного дешевле, и больше рассчитано на бюджетников, то есть эконом вариант. Возьмем для сравнения два поселка. «Никольская Слобода» находится в северном направлении, а «Вудлэнд» – в южном. Так вот, цена одной сотки земли в первом равна 1,5 млн. рублей и выше, а во втором – около 361 тысячи рублей. Остальные направления, кроме западных и Новой Москвы, гарантируют покупателю цены в пределах 300-500 тысяч рублей за сотку. Давайте просто проследим различие цен на примере продажи земли на вторичном рынке. Стоимость земельного участка без построек в Новой Риге и участка с дачным домиком на южном направлении идентична. Расстояние от МКАД играет также важную роль. То есть чем больше удалены участки от столицы, какое бы там ни было направление, стоимость их будет снижаться. В данном случае, важными становятся такие факторы как состояние окружающей среды, транспортное сообщение и т. д. В последнее время, в связи с реконструкцией дорог, приоритеты меняются. Чем дальше от Москвы, тем меньше становится разница в ценах на землю. Цены в пределах 90 километровой зоны от МКАД будут в пределах 12-90 тысяч рублей за сотку. Самое интересное, что земли на южном направлении будут дороже, чем на Минском и Новорижском. Последние по цене будут где-то посредине, около 30-50 тысяч рублей за сотку (например «Гагаринлэнд»). В восточном направлении расположился экологически чистый, а от того достаточно ценный, Шатуринский район, где цена за одну сотку земли с домиком составляет 70 тысяч рублей. А в поселке Романовский Парк можно стать обладателем участка за 87 тысяч рублей за сотку. Как зависит цена земли от близости к столице? Нельзя сказать определенно, что чем дальше от Москвы, тем земля дороже или дешевле. В данном случае, срабатывает целая группа факторов. Иногда направление вообще не имеет никакого значения.

А вот по отдельно взятому направлению увеличение стоимости земли с приближением к центру очень даже заметно.

Направление	Поселок	Шоссе	Расстояние до МКАД, км	Цена земли в тыс. руб. за 1 сотку
Восточное	«Марусин сад»	Егорьевское	до 15 км	286
	«Прилесье»	Носовихинское	до 50 км	99
	«Назарьево Парк»	Носовихинское	до 90 км	45
Южное	«Ирининское Лайф»	Каширское	до 15	360
	«Ульянкины горки»	Каширское	до 50	225
	«Лапинские дачи»	Каширское	до 90	21
	«Эко-Дачи»	Каширское	от 90	21
Западное	«Лесной ручей 4»	Минское	до 15	1500
	«Лесная Слобода»	Киевское	до 15	813
	«Звенигородский	Рублево-	о 50	410
Северное	«Vita Verde»	Дмитровское	до 15	393
	«Лесной Островок»	Дмитровское	до 50	150
	«Лесные дворики»	Ярославское	до 90	40
	«Рыбацкий Рай»	Ярославское	от 90	83
	«Московское море»	Ленинградское	от 90	120

Источник:http://o-nedvizhke.ru/zemlya/skolko-stoit-zemlya-v-podmoskove.html

Земельный рынок может быть сегментирован по следующим критериям.

В зависимости от категории земель различают земли:

- сельскохозяйственного назначения;
- населенных пунктов;
- промышленности и иного специального назначения;
- особо охраняемых территорий и объектов;
- лесного фонда;
- водного фонда;
- запаса.

Данная классификация характеризует возможности гражданского оборота, т.е. совершения сделок купли-продажи, аренды и др., с земельными участками, относящимися к различным категориям земель. По законодательству допускаются сделки купли-продажи из земель сельскохозяйственного назначения, населенных пунктов, земель промышленности и иного специального назначения, отдельных объектов водного фонда. Земли лесного фонда по Лесному кодексу допускается вовлекать в арендные отношения.

В зависимости от вида разрешенного использования земельные участки могут быть предназначены:

- для индивидуального жилищного строительства;
- коттеджного строительства;
- ведения личного подсобного или крестьянско-фермерского хозяйства;

- ведения садово-огороднического хозяйства;
- размещения промышленных, коммунальных и складских объектов;
- размещения объектов коммерческого назначения;
- прочего использования.

Сегментирование земельных участков, исходя из вида разрешенного использования, обусловлено инвестиционной привлекательностью земли и возможностью дальнейшего развития территорий потенциальными инвесторами и девелоперами. Именно этот критерий важен при анализе аналогов и выработке решения о наиболее эффективном использовании конкретного земельного участка.

В зависимости от вида права на земельные участки:

- право собственности;
- право аренды;
- право постоянного бессрочного пользования;
- право пожизненного наследуемого владения;
- сервитут.

Право собственности на земельный участок, зарегистрированное в установленном порядке, определяет возможности про ведения сделок с данным участком на земельном рынке.

В зависимости от расстояния от областных и районных центров. Например, в Московском регионе принята следующая классификация удаленности земельных участков от Московской кольцевой автомобильной дороги:

- до 10 км;
- 10-20 км;
- 20-30 км;
- 30-40 км:
- 40-60 км;
- 60-80 км:
- свыше 80 км.

Для земельных участков в Подмосковье существуют три главных критерия, обусловливающие престижность их местоположения:

направление (в данном случае принято привязываться к шоссе);

расстояние от МКАД;

окружение земельного участка.

По этим характеристикам, определяющим спрос на землю, сами земельные участки практически не отличаются от коттеджных поселков и другой загородной недвижимости, что обусловлено различными потребностями потенциального покупателя,

Например, если земельный участок приобретается для коттеджного строительства или загородной резиденции, то желательно, чтобы расстояние до Москвы можно было бы преодолеть примерно за 40-50 минут.

Это то время, которое в среднем тратится на дорогу при поездке по Москве с учетом имеющихся затруднений в движении.

Трата большего количества времени на ежедневную поездку на работу в столицу при проживании за городом нежелательна. Поэтому самым престижным расстоянием является удаленность до 20 км от МКАД.

Несмотря на престижность и удобство ближайшего Подмосковья, в последнее время все больше покупателей проявляют интерес к удаленным землям Московской области. Там существуют свои преимущества: неограниченный размер земельных участков, лучшая экология, наличие большой воды.

В зависимости от престижности направления от областных и районных центров. Например, в Московском регионе используется следующая классификация направлений:

- наиболее престижные: Рублево Успенское, Новорижское, Сколковское;
- престижные: Калужское, Минское, Можайское, Дмитровское, Киевское, Пятницкое, Ленинградское;

• второстепенные: Волоколамское, Ярославское, Осташковское, Алтуфьевское, Симферопольское;

• наименее престижные: Щелковское, Каширское, Рязанское и др.

С точки зрения престижности направления потенциальные покупатели, прежде всего, исходят из розы ветров. Поэтому бессменным лидером по количеству сделок с землей в Подмосковье был и остается Одинцовский район. В этой же категории находятся: Рублево-Успенское, Новорижское, Сколковское шоссе. На первом из них уже наблюдается дефицит предложения, а Новорижское направление пока располагает большим предложением, хотя по ценовому фактору стремится к РублевоУспенскому. Существует значительный спрос на земельные участки по Калужскому, Минскому, Можайскому, Дмитровскому, Киевскому, Пятницкому, Ленинградскому направлениям. По причине относительно большого скопления промышленных предприятий и соответственно худшей экологии остаются менее востребованными такие шоссе, как Щелковское, Каширское, Рязанское. Также негативными факторами по этим направлениям являются близость крупных населенных пунктов и большое количество машин на трассах.

В зависимости от размера различают земельные участки:

- мелкие до 0,5 га;
- средние 0,5-5 га;
- большие 5-20 га;
- крупные свыше 50 га.

Следующим ценообразующим фактором после местоположения земельного участка является его площадь. Здесь желания потенциальных инвесторов и частных лиц расходятся в зависимости от целей использования земли. Площади более 20 соток уже относятся к дорогостоящим объектам, но дают пространство и свободу. Участок свыше 50 соток достаточно большая редкость для ближнего Подмосковья. А участки свыше 5 га могут интересовать инвесторов для проведения девелопмента.

В зависимости от степени развитости инфраструктуры (наличия коммуникаций) земельных участков;

- электроснабжение;
- водоснабжение;
- газоснабжение;
- теплоснабжение;
- канализация;
- прочие коммуникации.

Большое влияние на стоимость земельных участков оказывает степень развитости инфраструктуры. Так, участки на хорошо освоенных землеотводах ценятся значительно дороже, нежели на неосвоенных. Рынок земли в отличие от большинства рынков менее организован и отличается от конкурентного рынка.

Объектом оценки настоящего Отчета является земельный участок, категория земель: земли сельскохозяйственного назначения, с разрешенным использованием: для сельскохозяйственного производства.

На основании «Классификатора видов разрешенного использования земельных участков», Оценщиком установлено, что разрешенное использование: сельскохозяйственное производство, подразумевает – «Деятельность, связанная с производством предназначенной для употребления в пищу биологической продукции и ее первичной (неглубокой) обработкой. Строительство и эксплуатация машинно-транспортных и ремонтных станций, ангаров и гаражей для сельскохозяйственной техники, амбаров, силосных ям или башен, захоронение отходов от сельскохозяйственного производства, неглубокая обработка сельскохозяйственной продукции - переработка, в ходе которой из сельскохозяйственной продукции не создается новая продукция (сортировка, упаковка и т.п»

Вывод: На основании указанной выше информации, оценщик делает вывод, что при равном соблюдении ценообразующих факторов, таких как удаленность, от МКАД, направление,

окружающая застройка, объекты в категории земли сельхоз назначения для сравнительного анализа признаются однородными.

Анализ предложения.

Стоимость земельных участков в Московской области. Обзор рынка (2017 г.)

Данный обзор является исследованием (анализом) рынка земельных участков. При подготовке данного обзора были использованы материалы, размещенных в свободном доступе. Наше исследование стоимости земельных участков является результатом анализа цен предложений от агентств, работающих на рынке коммерческой недвижимости и непосредственных собственников участков. ООО «РусБизнесПрайсИнформ» допускает теоретическую вероятность наличия в обзоре ошибочных или некорректных сведений и не принимает на себя ответственности за ущерб, убытки, или иной вред возникшие по причине некорректности или недостоверности информации, содержащейся в данном исследовании.

Для подготовки настоящего обзора была собрана и обработана база предложений к продаже земельных участков, расположенных в Московской области. Данная база была разбита по основным направлениям (условно) предложения по объектам расположенным вдоль шоссе были отнесены к тому или иному направлению).

Северное направление представлено предложениями по стоимости земельных участков по Дмитровскому шоссе;

Северо-Восточное направление представлено предложениями по стоимости земельных участков поЯрославскому и Щелковскому шоссе;

Восточное направление: представлено предложениями по стоимости земельных участков по Горьковскому и Носовихинскому шоссе;

Юго-Восточное направление: представлено предложениями по стоимости земельных участков по Егорьевскому, Рязанскому и Новорязанскому шоссе;

Южное направление: представлено предложениями по стоимости земельных участков по Варшавскому, Каширскому и Симферопольскому шоссе;

Западное направление: представлено предложениями по стоимости земельных участков по Рублево-Успенскому и Новорижскому шоссе;

Юго-Западное направление: представлено предложениями по стоимости земельных участков по Калужскому, Минскому, Можайскому и Киевскому шоссе;

Северо-Западное направление: представлено предложениями по стоимости земельных участков по Волоколамскому, Пятницкому и Ленинградскому шоссе.

Объем предложений к продаже земельных участков, различного назначения (за исключением дачных) разделенный по шоссе

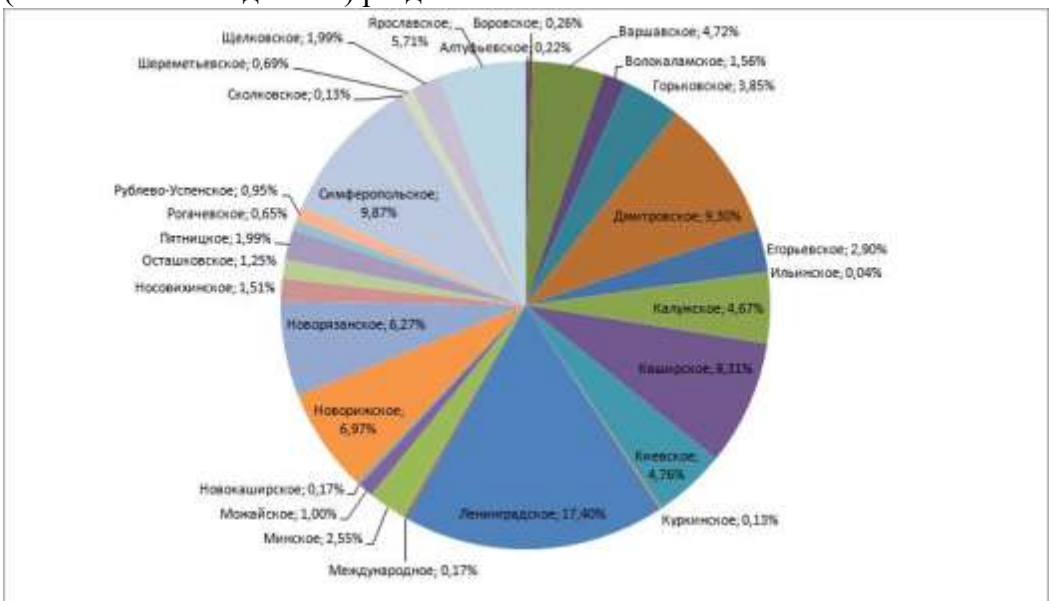

Объем предложений к аренде земельных участков, различного назначения (за исключением дачных) разделенный по шоссе.

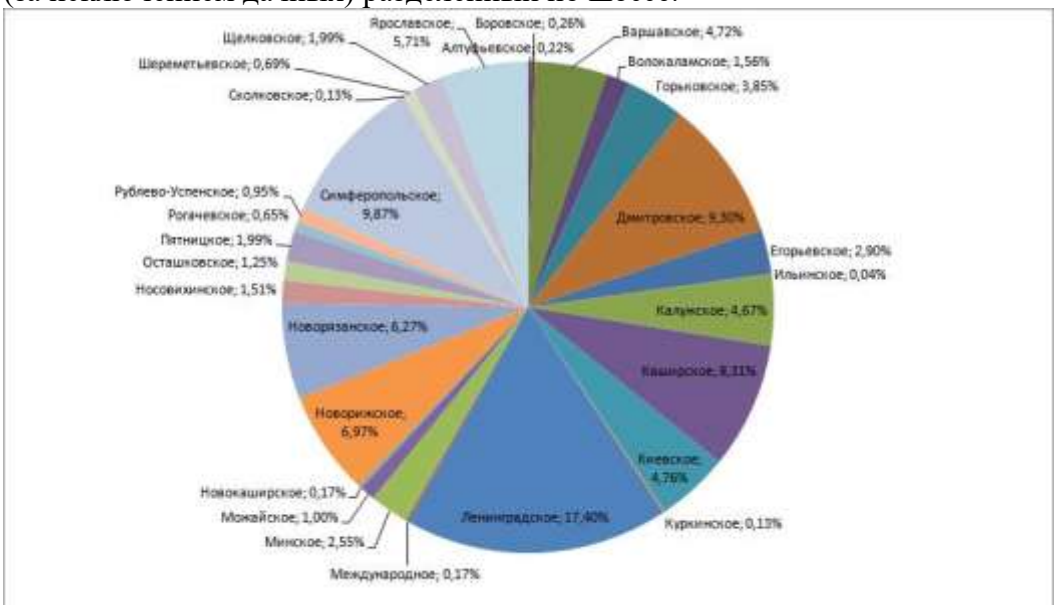

Стоимость земельных участков в Московской области по направлениям

Нами были проанализировано около 1 тыс. предложений по продаже прав собственности и прав аренды земельных участков. На основании этих данных были определены стоимости земельных участков исходя из их местоположения в Московской области (направление от Москвы и расстояние до Московской Кольцевой Автомобильной дороги) и их функционального назначения.

Стоимость земельных участков промышленного назначения

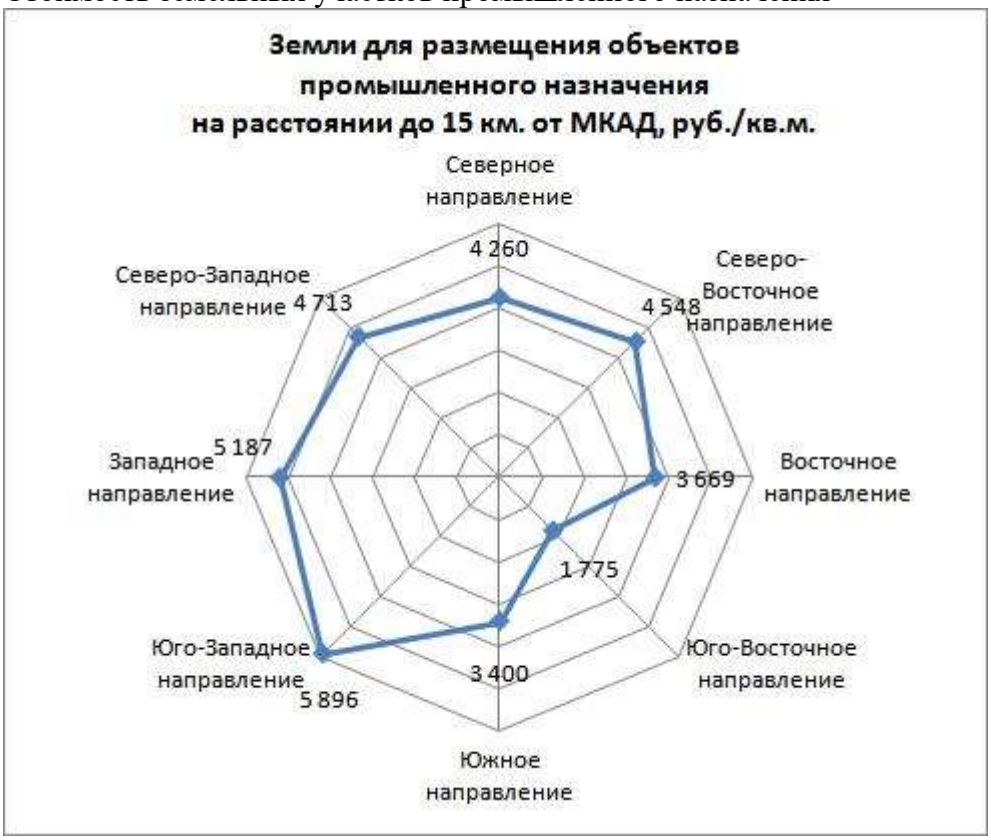

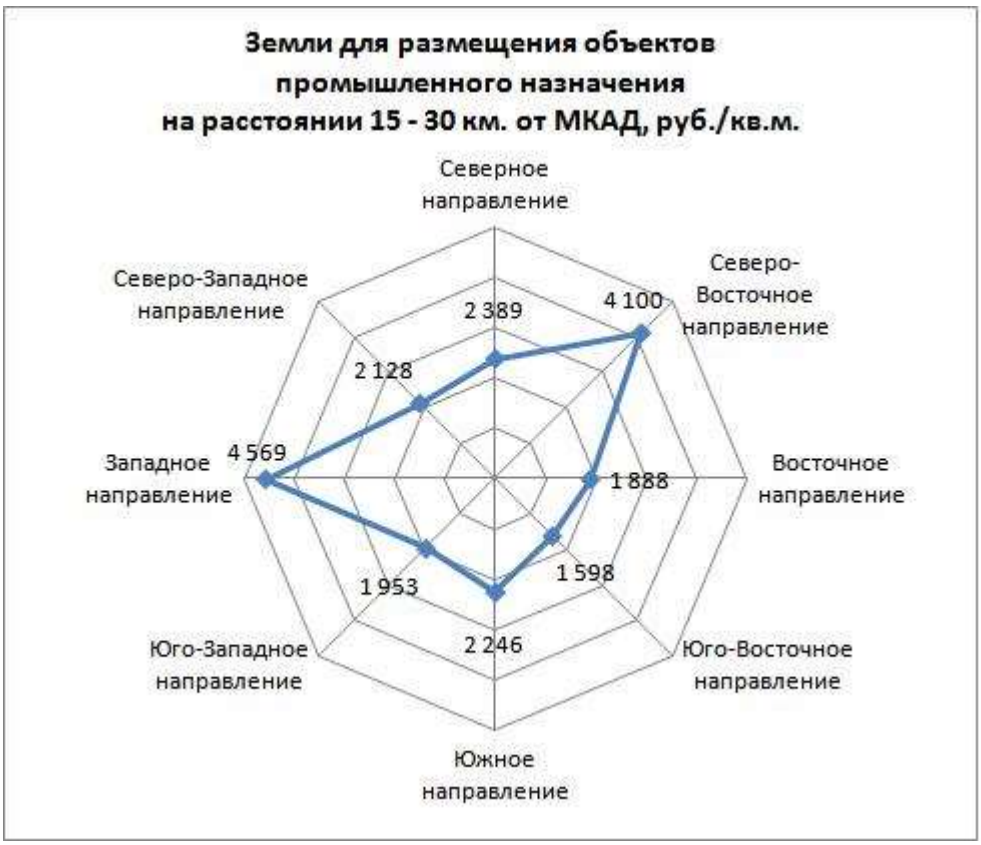

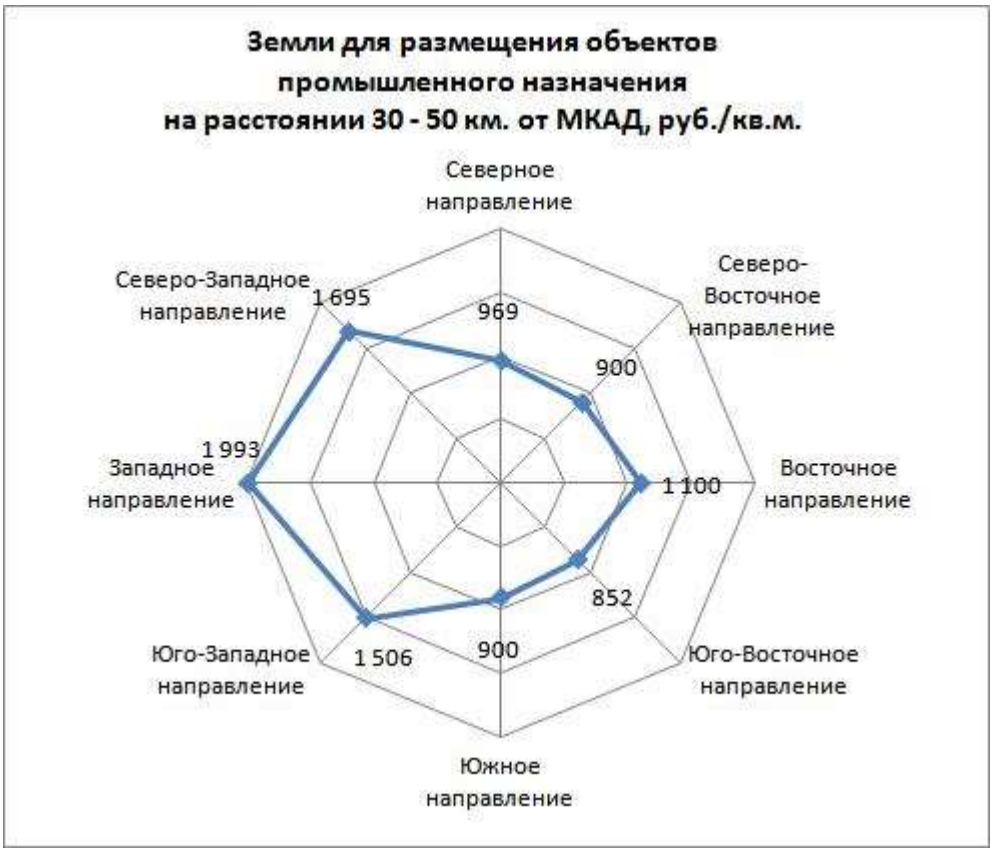

Стоимость земельных участков для размещения объектов торгового и административного назначения.

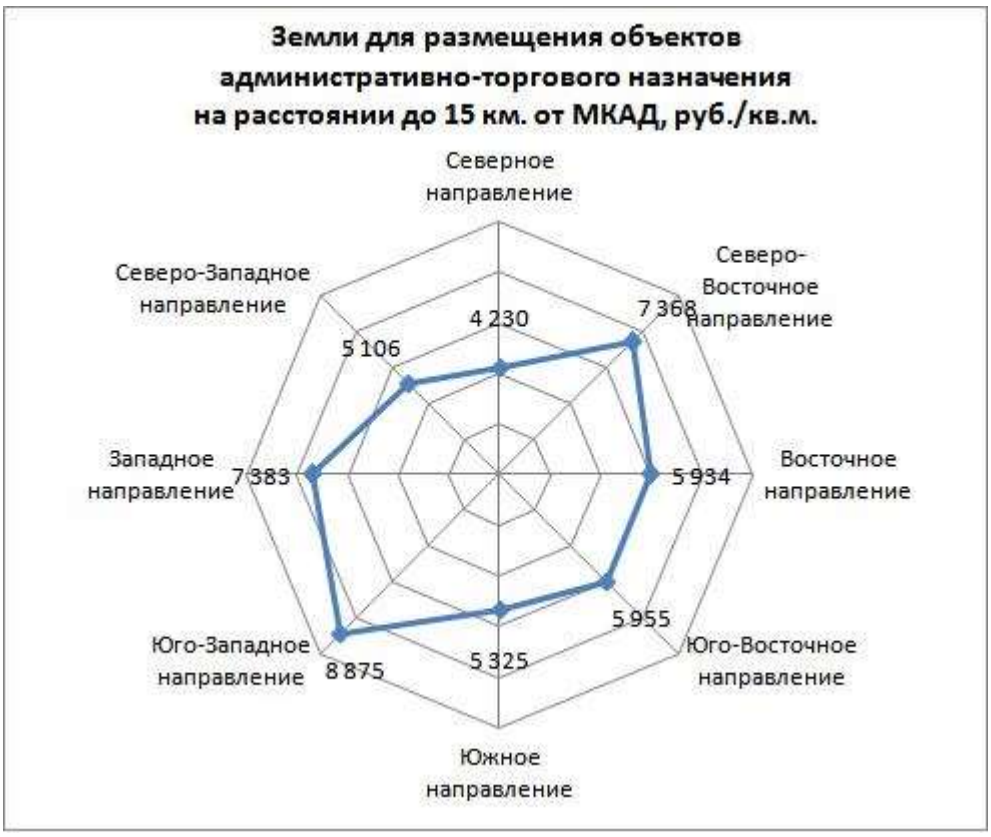
Земли для размещения объектов
административно-торгового назначения
на расстоянии до 15 км. от МКАД, руб./кв.м.
Северное направление
Северо-Восточное направление
Восточное направление
Юго-Восточное направление
Южное направление
Юго-Западное направление
Западное направление
Северо-Западное направление
4 230
7 368
5 934
5 955
5 325
8 875
7 383
5 106

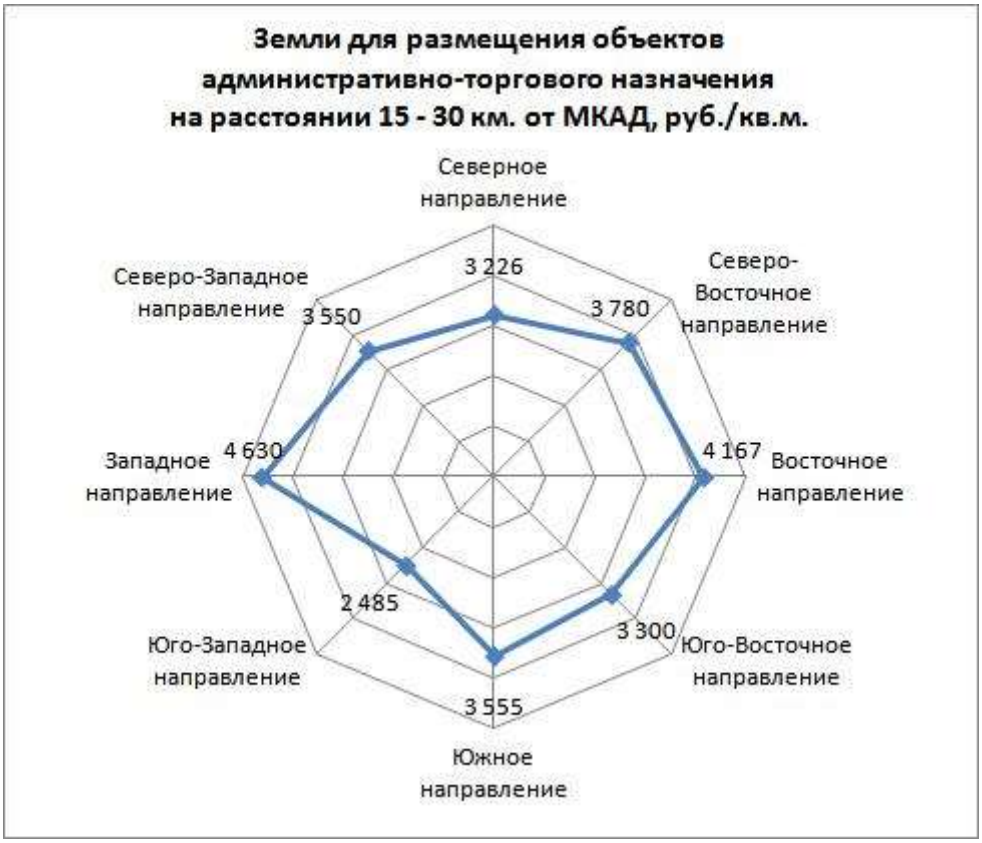
Земли для размещения объектов
административно-торгового назначения
на расстоянии 15 - 30 км. от МКАД, руб./кв.м.
Северное направление
Северо-Восточное направление
Восточное направление
Юго-Восточное направление
Южное направление
Юго-Западное направление
Западное направление
Северо-Западное направление
3 226
3 780
4 167
3 300
3 555
2 485
4 630
3 550

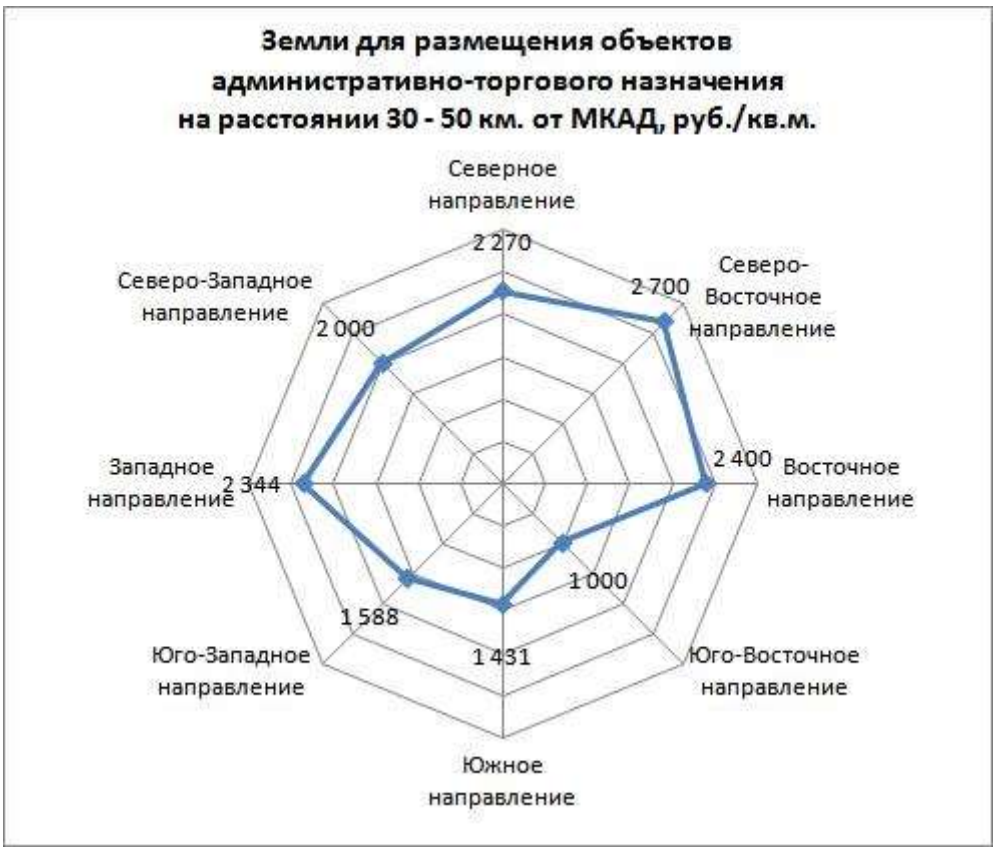

Стоимость земельных участков для жилищного строительства

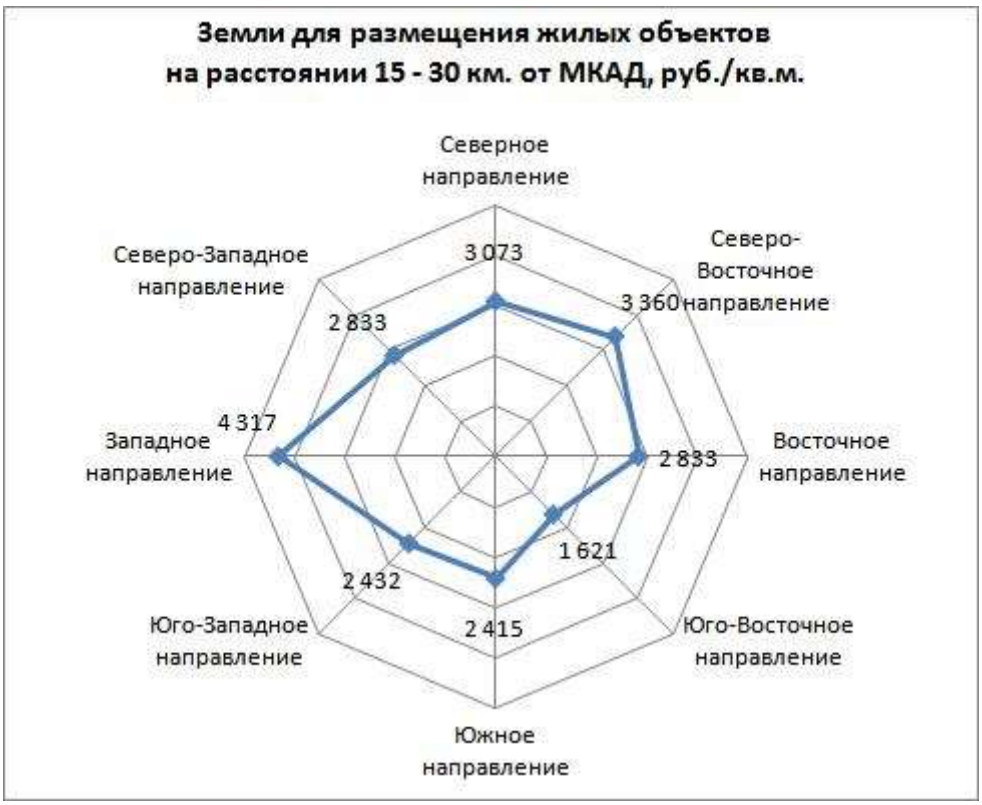

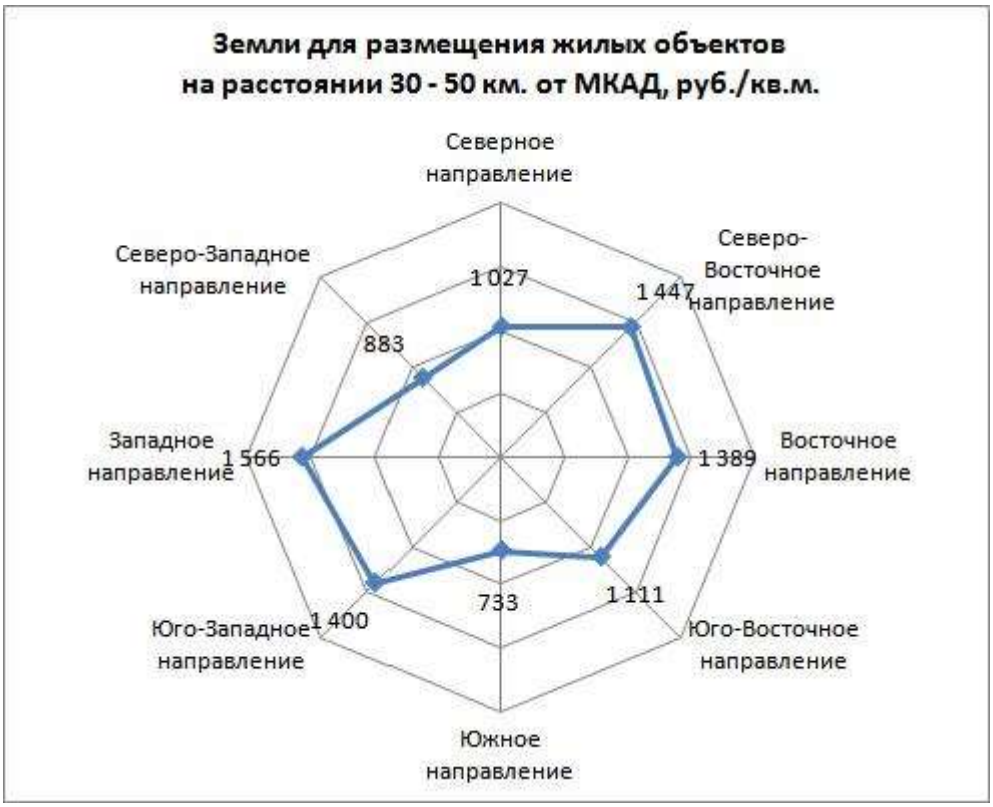

Стоимость земельных участков сельскохозяйственного назначения

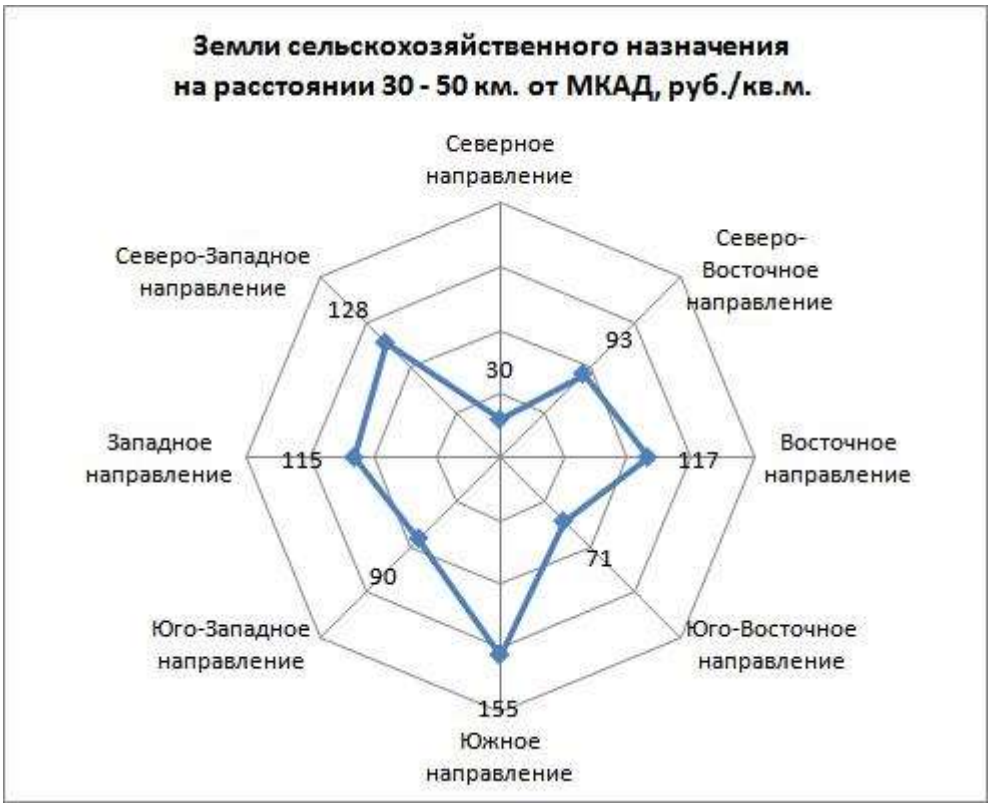

Анализ рынка земельных участков Московской области на конец первого полугодия 2017 года

Данный обзор был подготовлен на основании информации, опубликованной в открытом доступе на сайтах: https://www.cian.ru/, http://realty.dmir.ru и др.

Земельный участок – это часть поверхности, которая имеет фиксированную границу, площадь, местоположение, правовой статус и другие характеристики, отражаемые в Государственном земельном кадастре и документах государственной регистрации прав на землю.

В соответствии с Земельным кодексом РФ земли делят на 7 категорий: земли сельскохозяйственного назначения, земли населенных пунктов, земли промышленности, земли особо охраняемых территорий (земли лечебно-оздоровительных местностей и курортов, земли природоохранного значения, земли рекреационного значения, земли историко-культурного назначения и особо ценные земли), земли лесного фонда, земли водного фонда и земли запаса.

В соответствии с действующим законодательством, из всех перечисленных выше видов категорий, возможна купля-продажа только земель поселений (городов, поселков, сел, деревень), земель сельскохозяйственного назначения, земель промышленного назначения. Все остальное относится к федеральной собственности и не подлежит отчуждению (участки лесного фонда, земли обороны), либо изъято из оборота (водоохранные зоны, заповедники и т.д.) Земли, предоставленные для размещения и развития городов, поселков и сельских поселений относятся к землям поселений.

Целью данного исследования является обзор рынка земельных участков Московской области.

Анализ рынка земельных участков Московской области говорит о том, что дефицит предложений по продаже земельных участков отсутствует и в свободном доступе имеется множество земельных участков различных категорий выставленных на продажу.

Как видно из диаграммы, представленной на *Рисунке 1*, большинство земельных участков, предлагаемых к реализации, составляют земельные участки под ИЖС – 71% от общего количества предложений по продаже земельных участков, на втором месте земельные участки

сельскохозяйственного назначения – 26%, далее следуют земельные участки промышленного назначения – 3%.

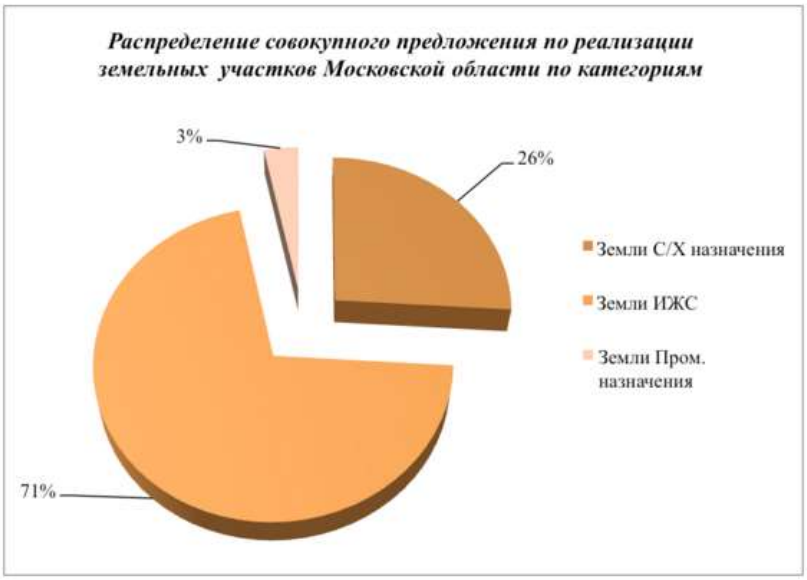

Рисунок 1. Распределение совокупного предложения по реализации земельных участков Московской области по категориям

Если говорить о количестве предложений по продаже земельных участков на рынке Московской области в зависимости от направления, то, как видно из диаграммы, представленной ниже на *Рисунке 2*, лидирует Рижское направление, на втором месте Белорусское, далее следуют Курское, Казанское и Ленинградское. Распределение совокупного предложения по реализации земельных участков по направлениям Московской области, выглядит следующим образом:

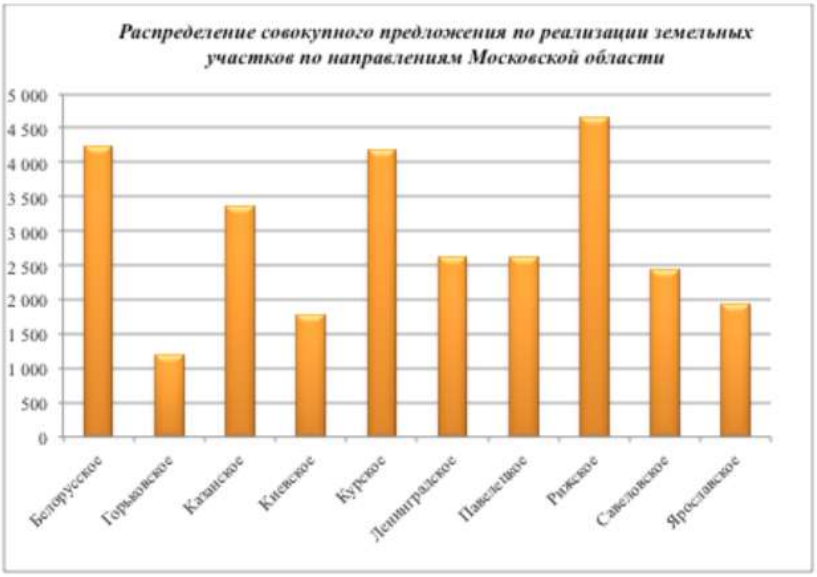

Рисунок 2. Распределение совокупного предложения по реализации земельных участков по направлениям Московской области

С начала 2015 года и по настоящее время эксперты наблюдают тенденцию – отсутствие спекулятивного спроса. Земельный участок как актив на балансе сегодня достаточно затратный

объект. Законодательные инициативы обязывают осваивать земельные участки в собственности по назначению. При этом произошло значительное повышение налоговых отчислений.

Заметно востребованной стала услуга «ленд-девелопмента», задачей которой является маркетинговая, техническая и юридическая проработка земельного участка к началу строительного процесса. В условиях кризиса, сниженного уровня платежеспособного спроса и отсутствия спекулятивного характера сделок на рынке земли, ленд-девелопмент становится обязательной составляющей для продажи участка.

Сегодня, подготовленный к строительству участок может стоить в два-три раза больше, чем неподготовленный участок в той же локации. Учитывая одинаковую стоимость подготовки, наибольшее количество таких участков расположено вблизи МКАД.

В таблице ниже, на основании проведенного анализа стоимости земельных участков, в зависимости от направления и категории, выведены средневзвешенные стоимости за 1 сотку земли в рублях, в зависимости от удаления от МКАД.

		Средняя стоимость руб./сот. С/Х			*Средняя стоимость руб./сот.* ИЖС			*Средняя стоимость руб./сот.* Пром. назначения		
№ п/п	Направление	до 15 км от МКАД	от 15 км до 50 км от МКАД	от 50 км от МКАД	до 15 км от МКАД	от 15 км до 50 км от МКАД	от 50 км от МКАД	до 15 км от МКАД	от 15 км до 50 км от МКАД	от 50 км от МКАД
1	Белорусское	881 284	316 464	68 126	1 395 943	681 544	144 050	1 493 083	645 302	110 634
2	Горьковское	523 795	114 525	75 837	564 145	183 324	81 942	868 761	249 203	109 851
3	Казанское	409 694	139 094	48 155	405 447	119 845	55 916	505 896	143 638	108 098
4	Киевское	614 083	227 257	67 277	701 132	324 913	114 982	958 265	315 025	185 392
5	Курское	468 196	477 560	64 242	554 820	168 535	22 474	735 077	230 952	83 403
6	Ленинградское	478 385	137 717	56 723	620 311	149 017	75 193	462 385	219 942	104 960
7	Павелецкое	383 447	147 208	64 374	355 801	115 875	47 910	413 756	165 614	67 584
8	Рижское	772 892	425 888	99 662	1 162 335	441 649	82 986	910 316	328 139	67 127
9	~~Савеловское~~	445 261	148 427	44 362	686 260	209 772	68 741	589 896	165 149	99 203
10	Ярославское	484 812	189 384	60 873	507 429	197 830	79 934	642 289	190 038	56 846

Таблица 1. Средневзвешенная стоимость 1 сотки земли по категориям земельных участков в зависимости от направления Московской области и удаленности от МКАД

Как видно из *Таблицы 1* самыми дорогими направлениями по продаже земельных участков на **удалении до 15 км от МКАД,** независимо от категории участка, являются Белорусское, Рижское и Киевское. **На удалении от 15 км до 50 км от МКАД** самыми дорогими направлениями для участков сельскохозяйственного назначения являются Курское, Рижское, Белорусское; для участков ИЖС – Белорусское, Рижское, Киевское; для участков промышленного назначения – Белорусское, Рижское, Киевское.

На удалении от 50 км от МКАД самыми дорогими направлениями для участков сельскохозяйственного назначения являются Рижское, Горьковское, Белорусское; для участков ИЖС – Белорусское, Киевское, Рижское; для участков промышленного назначения – Киевское, Белорусское, Горьковское.

На стоимость земельных участков оказывают влияние следующие ценообразующие факторы:

1. Местоположение участка;

2. Площадь участка;
3. Наличие/отсутствие коммуникаций;
4. Рельеф участка;
5. Качество подъездных путей;
6. Форма участка;
7. Вид права (собственность/аренда);
8. Категория земель;
9. Вид разрешенного использования;
10. Наличие водоема, лесного массива поблизости (преимущественно для земельных участков под ИЖС).

Поэтому диапазоны стоимости 1 сотки земли могут значительно колебаться и разниться. По данным произведенного анализа в *Таблице 2,* которая представлена ниже, указаны диапазоны стоимости 1 сотки земли по направлениям в зависимости от категории участка, а так же удаленности от МКАД.

			Диапазон руб./сот. С/Х			*Диапазон руб./сот.* ИЖС			*Диапазон руб./сот.* Пром. назначения		
№ п/п	Направление	Диапазон	до 15 км от МКАД	от 15 км до 50 км от МКАД	от 50 км от МКАД	до 15 км от МКАД	от 15 км до 50 км от МКАД	от 50 км от МКАД	до 15 км от МКАД	от 15 км до 50 км от МКАД	от 50 км от МКАД
1	Белорусское	min	118 750	21 053	1 500	258 333	70 000	14 286	13 500	7 647	22 267
		max	4 095 000	900 000	310 000	7 199 277	3 900 000	2 631 579	4 095 000	2 500 000	290 000
2	Горьковское	min	100 000	3 870	3 000	100 000	47 417	22 222	23 579	52 632	51 653
		max	2 100 000	400 000	300 000	1 000 000	811 111	270 000	2 906 977	825 688	225 000
3	Казанское	min	62 500	2 200	1 757	79 167	18 000	5 594	131 579	10 891	20 455
		max	882 353	550 000	150 302	1 431 718	538 922	192 231	2 180 000	500 000	330 000
4	Киевское	min	233 333	2 606	3 333	127 273	100 000	15 773	350 000	65 306	160 000
		max	1 666 667	836 364	233 333	2 404 762	1 065 000	783 333	1 794 872	780 000	288 889
5	Курское	min	133 333	18 438	6 272	105 333	7 917	7 000	13 965	18 784	2 400
		max	1 227 273	750 000	180 000	2 609 100	750 000	77 193	1 851 852	708 333	184 906
6	Ленинградское	min	111 940	12 414	1 875	10 000	25 993	13 000	25 463	11 000	4 987
		max	1 598 875	642 714	307 167	4 000 000	583 333	313 043	1 300 000	1 080 000	357 143
7	Павелецкое	min	74 333	4 000	4 471	118 750	9 500	8 750	110 000	21 127	8 140
		max	875 000	530 000	430 000	800 000	750 000	150 000	1 367 521	1 193 333	100 000
8	Рижское	min	162 500	21 053	2 692	277 778	5 098	7 000	165 217	30 303	17 678
		max	3 217 500	2 250 000	530 000	17 896 920	3 877 666	594 184	2 457 000	1 307 420	142 857
9	Савеловское	min	121 429	1 538	1 100	164 286	28 333	20 000	380 000	61 798	25 926
		max	973 631	1 628 571	190 000	3 333 333	1 404 000	222 222	1 449 275	694 981	200 000
10	Ярославское	min	37 500	6 667	1 935	40 000	13 000	2 450	92 357	62 500	30 000
		max	3 030 303	1 500 000	1 000 000	2 454 545	835 714	416 667	2 063 600	906 250	90 000

Таблица 2. Диапазоны стоимости 1 сотки земли по категориям земельных участков в зависимости от направления Московской области и удаленности от МКАД

Из таблицы, приведенной выше, можно сделать следующий вывод:

- **максимальная стоимость** 1 сотки земли сельскохозяйственного назначения зафиксирована на Белорусском направлении, на удалении до 15 км от МКАД и составляет 4 095 000 рублей за 1 сотку, **минимальная** же стоимость 1 сотки земли сельскохозяйственного назначения зафиксирована на Савеловском направлении, на удалении более 50 км от МКАД и составляет 1 100 рублей за сотку;
- **максимальная стоимость** 1 сотки земли под ИЖС зафиксирована на Рижском направлении, на удалении до 15 км от МКАД и составляет 17 896 920 рублей за 1 сотку, **минимальная** же стоимость 1 сотки земли под ИЖС зафиксирована на Ярославском направлении, на удалении более 50 км от МКАД и составляет 2 450 рублей за сотку;

- **максимальная** стоимость 1 сотки земли промышленного назначения зафиксирована на Белорусском направлении, на удалении до 15 км от МКАД и составляет 4 095 000 рублей за 1 сотку, **минимальная** же стоимость 1 сотки земли промышленного назначения зафиксирована на Курском направлении, на удалении более 50 км от МКАД и составляет 2 400 рублей за сотку.

Автор: Аналитическая группа экспертов «Maxyline»

В практике отечественного градостроительства, малоэтажным принято считать комплекс зданий, этажность которых не превышает трех этажей. Однако, учитывая имеющиеся тенденции по общему росту этажности при комплексном жилищном строительстве, с учетом современного состояния рынка недвижимости, мы считаем целесообразным пересмотреть данное определение.

Для определения \"малоэтажный комплекс\" мы используем следующие критерии:

Дома с квартирами.

Этажность не более 9-ти этажей.

Расчетная плотность застройки не должна превышать 250 чел/га.

Придомовая территория – общественная, без выделения участков собственникам квартир (в аренду или собственность).

В каждом доме существует подъезд (на несколько квартир).

В каждом подъезде существуют общественные зоны: холлы, лестничные пролеты.

В домах есть техподполья или техэтаж/чердак, откуда разводятся, и где собраны коммуникации со всего дома: водопровод, канализация и пр.

Дома оборудованы как минимум пожарной сигнализацией.

В домах существует понятие сантехнического стояка, общего для нескольких квартир.

За состояние стояков и прочих общественных зон ответственна эксплуатирующая организация, на балансе которой состоит здание (комплекс). Эксплуатирующая организация отвечает также за состояние общественных территорий внутри домов: холлы, лестницы, кровля дома, придомовой территории (газоны, клумбы, площадки детские и пр.).

Классификация малоэтажных загородных комплексов

Класс определяется сочетанием местоположения и характеристик собственно проекта. При этом, будем честными, такой формат проживания за городом в принципе не может быть элитным, как бы этого не хотелось застройщику.

На сегодняшнем рынке представлено две категории малоэтажной застройки:

эконом-класс

бизнес-класс

Основные отличительные характеристики категории \"бизнес\" от категории \"эконом\":

огороженная, охраняемая благоустроенная территория

организованная автомобильная парковка

высота потолков не менее 2,9м в чистоте

Первоочередным фактором для определения класса является местоположение, хотя есть примеры, когда недостатки местоположения компенсируются высокими качественными характеристиками проекта. Внутри категорий можно достаточно широко подразделять подкатегории, по различным признакам: местоположению, цене, количеству квартир, используемым материалам строительства, развитости инфраструктуры и сервисов, инженерному оснащению, удаленности от Москвы и пр.

История и тенденции развития сегмента малоэтажных жилых комплексов в Подмосковье Первыми были малоэтажные дома, строившиеся в середине-конце 90-х (таких единицы): у этих объектов как правило не было ни собственной территории, ни гаражей, ни инфраструктуры. Сейчас все необходимые элементы закладывается при проектировании комплексов, учитывается наработанный опыт: строятся именно комплексы, как правило, на территории минимум 1-1,5 га и состоящие из нескольких корпусов.

Для дорогих загородных комплексов (со стоимостью квадратного метра свыше 1500$) характерна ситуация, когда квартиры продаются до года-полутора после ГК, это нормальная ситуация, обусловленная в первую очередь ценовой политикой инвесторов, изначально заявляющих максимально возможные цены.

Если цены невысоки, то при удачном местоположении и приемлемом качестве строительства все квартиры комплекса продаются до сдачи, а иногда даже до окончания строительных и отделочных работ. Так было, например, с комплексом \"Лесная усадьба\" по Ильинскому ш., продажи в котором велись в 2001-2002-м годах.

Во многих случаях в рамках одного комплекса существуют и коттеджи, и таунхаусы, и многоквартирные дома. Такая ситуация как правило характерна для масштабных проектов, где территория комплекса измеряется десятками гектар: застройщик желает охватить максимально целевые аудитории, при этом стараясь не допустить переизбытка предложения по какой-либо из аудиторий. Такой подход и рождает разнообразные по типу жилья предложения в рамках одного комплекса. Кроме того, такой подход делает комплекс более привлекательным визуально: позволяет уйти от однообразия.

Поскольку масштабных проектов не очень много, такая ситуация не является наиболее распространенной. В качестве таких масштабных проектов, можно отметить:

ЖК \"Опалиха\" по Волоколамскому ш.,

\"Зелёный квартал\" в Ивантеевке,

ЖК \"Эдем\" по Пятницкому ш.,

ЖК \"Жемчужина\" по Минскому ш.,

из проектируемых: – ЖК \"Сосновый бор\" в г.Королёв.

Сейчас, по нашим подсчетам, на рынке (первичном и вторичном) представлено не менее 18-ти малоэтажных комплексов, постройки начиная с 2000-го года.

Ценовой диапазон очень широк: в эконом-классе он колеблется от 400$/м (г.Серпухов) до 850$/м, в бизнес-классе – от 700$/м до 6000$/м (Жуковка).

Сегмент малоэтажных жилых комплексов в ценовом отношении столь же динамичен, как и другие сегменты рынка жилья Московского региона. В качестве иллюстрации, мы приводим график динамики цен предложения в ЖК \"Семь звёзд\" с момента начала продаж и прогнозом до конца 2005 года.

Обзор перспектив малоэтажного жилого строительства

Строительство малоэтажных загородных комплексов, это, безусловно, тенденция. Причем очень показательно демонстрирующая, что потребители жилой недвижимости пусть медленно, но верно идут к европейским стандартам в понимании комфорта проживания: все чаще выбирают жилье, ставя во главу угла экологичность жилья, а не только возможность быстро доехать до работы и пешком водить детей в школу или детсад. Ведь по стоимости квартиры в жилых комплексах бизнес-класса сопоставимы со стоимостью квартир в Москве, пусть зачастую и несколько меньшей площади.

Число малоэтажных комплексов в последние три года растет, хоть и не в геометрической прогрессии. И по мере смены приоритетов в сознании потребителей жилья, с транспортной доступности, на экологичность и комфорт, темпы роста спроса на квартиры в малоэтажных загородных комплексах будут постоянно расти.

Достоинства и недостатки малоэтажных загородных комплексов, как формата жилья

Основное достоинство такого формата проживания – сочетание экологичности (как в силу расположения в Подмосковье, так и в силу визуальной экологичности невысоких зданий) с комфортом: плотность населения, как правило, не превышает 100-150 чел/га. Такой показатель наиболее близок к европейским стандартам качественного, комфортного и экологичного проживания, в отличие от наиболее распространенной многоэтажной застройки, где плотность населения часто превышает 500 чел/га.

Эксплуатационные расходы в малоэтажных жилых комплексах намного меньше, чем для индивидуального жилья – коттеджей или таун-хаусов и сравнимы с расходами в обычных многоквартирных домах. Коммуникации, как и в многоквартирных домах, – центральные.

По сравнению с коттеджами и таун-хаусами, квартиру можно запереть и спокойно уехать, не беспокоясь, что кто-либо залезет на твой участок.

Особенно важна в климатических условиях Московского региона уборка снега зимой – это основное в части качества работы эксплуатирующей организации по придомовой территории. Тогда как для коттеджа – за состояние собственного участка земли отвечает владелец, а это – уборка снега зимой (основная головная боль) высадка и стрижка газонов, клумб и пр. беспокойства.

Малоэтажный жилой комплекс – это намного более престижное и комфортное проживание, по сравнению с квартирой в обычных многоэтажках, в первую очередь, потому что нет характерного для многоэтажных многоквартирных домов \”муравейника\”: ты приезжаешь в свой комплекс, там все тихо-спокойно, соседей мало, никто не шумит – очень успокаивающая и умиротворяющая атмосфера; территория возле дома не заставлена машинами так, что невозможно подойти к подъезду. Хочешь погулять с ребенком – нет проблем, не надо занимать очередь на качели, как во дворах панельных многоэтажек в Москве.

На охраняемой территории малоэтажного комплекса дети в гораздо большей безопасности, их можно отпускать без взрослых, не опасаясь криминала. По социальному статусу, в таких комплексах, как правило, все квартиры идут на продажу, что в совокупности с небольшим числом квартир, гарантирует если не единый, то хотя бы близкий и достаточно высокий и однородный социальный статус проживающих.
Объем инфраструктуры зависит от размеров комплекса, числа квартир: чем масштабнее проект, тем шире инфраструктура.

В основном малоэтажные комплексы расположены вблизи МКАД, поэтому транспортная доступность достаточно хорошая. Отдельные предложения в эконом-классе представлены и в удаленных от Москвы подмосковных городах, например, в Серпухове.

К сожалению, часто малоэтажные комплексы расположены обособленно относительно крупных подмосковных населенных пунктов, и с подъездом на общественном транспорте бывают проблемы.

В сравнении с коттеджами, как недостаток можно выделить отсутствие собственного участка земли.

В сравнении с многоэтажными домами недостатками во многих случаях являются отсутствие лифта и мусоропровода. Наиболее характерно это для комплексов, этажность которых не превышает 4-5-ти этажей (при этой этажности, по строительным нормам и правилам, лифты и мусоропровод для жилых зданий необязательны). Хотя, с учетом часто распространенного низкого качества уборки мусора и загрязненности площадок, где расположены клапаны сбора мусора, отсутствие мусоропровода может восприниматься и как достоинство.

Наиболее распространенные недостатки представленных на рынке малоэтажных жилых комплексов

Очень большие (более 100 кв.м, зачастую, двухуровневые) квартиры – иногда их проектируют, как таун-хаусы, с отдельными входами: эти квартиры оказались наименее востребованными.

Квартиры на первых этажах: менее востребованы рынком, чем на более высоких этажах.

Неразумно большое число квартир площадью более 100 кв.м, – спрос, наоборот, наиболее высок на квартиры до 100 кв.м: даже по бизнес-классу наиболее востребованы площади 60-90 кв.м.

Плохая доступность общественным транспортом.

Отсутствие лифта.

Отсутствие мусоропровода.

Наиболее распространенные мотивы для покупки квартир в малоэтажных комплексах

Обобщенно, лейтмотив приобретения квартиры в малоэтажном загородном комплексе может звучать так: \”Экология и комфорт загородного жилья в сочетании с удобством и практичностью городской квартиры\”.

В 90% случаев экология входит в тройку наиболее важных причин покупки, наряду с надежностью компании и приемлемой ценой.

Для семей, в первую очередь планирующих детей, и с маленькими детьми, основным мотивом является экология проживания, как залог здоровья детей.

Также, малоэтажные комплексы интересны всем, кто любит проводить время на природе, размеренное спокойное проживание, здоровый образ жизни.

Если мы рассмотрим потребительские предпочтения покупателей загородных малоэтажных комплексов, заметно существенное отличие от спроса на многоквартирные дома, сходство с таунхаусами, и огромный разрыв с предпочтениями к коттеджам.

Для многоэтажных домов в Подмосковье характерно преобладание спроса на небольшие квартиры – одно и двухкомнатные, в совокупности покрывающие 82% от спроса. Для малоэтажных комплексов характерно более равномерное распределение спроса по типам квартир, с большим упором на середину – двух-трехкомнатные квартиры (в совокупности, 72% от спроса). При этом, следует учитывать, что в малоэтажных комплексах, по сравнению с многоквартирными домами, площади квартир одного типа на 10-30% больше: например, средняя площадь двухкомнатной квартиры в многоквартирном доме составляет 55-65 кв.м, а в малоэтажном комплексе 75-90 кв.м.

Сравнивая малоэтажные загородные комплексы с коттеджами, следует отметить основное на наш взгляд отличие в мотиве приобретения: коттедж, как правило, является вторым жильем, в то время как квартира в малоэтажном комплексе приобретается в качестве основного места проживания. Одного класса и функционала коттедж и квартира в малоэтажном комплексе существенно отличаются по количественным характеристикам: площади дома и полной стоимости объекта: коттедж, в среднем, вдвое дороже аналогичной (по классу) квартире и, как правило, вдвое больше по площади. В связи с этим, мы можем в качестве одного из мотивов приобретения квартиры в малоэтажном комплексе выделить экономику: при аналогичном классе (набор сервисов, инженерное оснащение и инфраструктура) и функционале (число спален) квартира в малоэтажном комплексе существенно более экономична, как по цене приобретения, так (что уже отмечено нами выше) и по стоимости эксплуатации.

Наиболее близки по своим потребительским характеристикам квартиры в малоэтажных комплексах к таунхаусам. Общими моментами здесь являются:

формат проживания – \”таун-хаус\”=\”городской дом\”: групповое проживание нескольких семей в рамках одного здания (комплекса зданий);

совместная эксплуатация зданий группой собственников;

низкая плотность населения жилой территории;

общий коммуникационный узел: ввод и выход электричества, водоснабжения, канализования;

отсутствие лифтов и мусоропровода.

В качестве основных отличий квартир в малоэтажном комплексе от таунхаусов следует выделить:

наличие у таун-хаусов приусадебного участка (в собственности или аренде собственника жилой единицы);

отдельный вход, можно сказать, отдельный подъезд для каждой жилой единицы у таун-хаусов;

обособленность коммуникационных стояков – отдельные для каждой жилой единицы;

у каждой жилой единицы своя крыша;

таунхаус, как правило, имеет два уровня, и общая площадь его не менее 80 кв.м;

как правило, каждый таунхаус имеет собственный обособленный гараж (обычно встроен в первом/цокольном этаже жилой единицы).

По цене аналогичные квартиры в малоэтажных комплексах и таунхаусы сопоставимы. Оба эти типа жилья имеют примерно поровну достоинств и недостатков друг перед другом.

Основные показатели оптового рынка земли Подмосковья

Индикатор	Значение
Объем предложения, тыс. га	15,2 ↑+1,5%
Средний размер участка в экспозиции, га	26,16 ↓- 7%
Средняя стоимость сотки земли	
руб. за сотку	97 540 ↓-12%
$ за сотку	1 733 ↓-5%
↑ или ↓ - изменение по сравнению с 4 кварталом 2016 г.	

Источник: Blackwood

На рынке оптовой земли в Подмосковье сохраняется стагнация, связанная с низкой девелоперской активностью.

 Увеличение объема предложения на рынке оптовой земли по сравнению с итогом 2016 г. на 1,5% до 15,2 тыс. га.

 Спрос на рынке оптовых земель по-прежнему ограничен за счет малого количества компаний, готовых развивать новые девелоперские проекты в кризис.

 Дисбаланс спроса и предложения на оптовом рынке земли Новой Москвы и Московской области.

Структура предложения земельных участков Подмосковья по направлениям, средняя стоимость 1-ой сотки и наибольший по площади участок в продаже, март 2017 г.

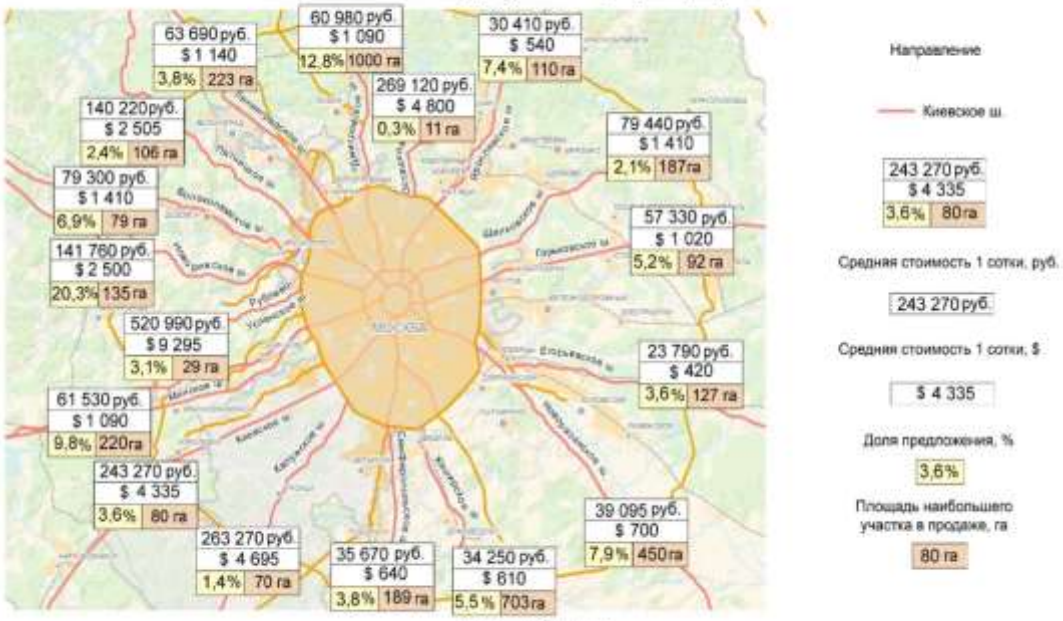

Источник: Blackwood

 Наиболее ликвидными остаются участки на расстоянии до 30 км от МКАД.

 Продолжается поиск собственниками и девелоперами соинвесторов и компаний, занимающихся fee-девелопментом, для реализации новых проектов на земельных участках Подмосковья, что обусловлено отсутствием доступа к дешевым заемным средствам.

 Снижение средней стоимости участков за счет ухода с рынка наиболее ликвидных предложений малой площади. При этом стоимость крупных земельных лотов, находящихся в экспозиции в течение долгого времени, постепенно снижается.

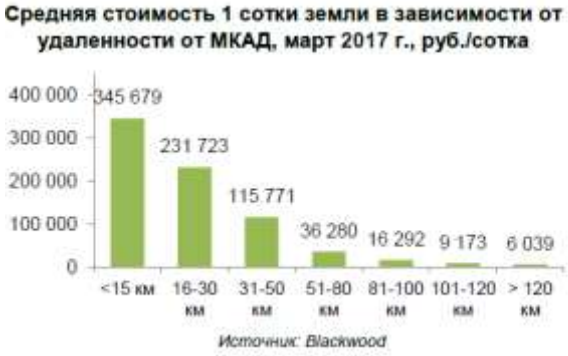

Предложение

Совокупный объем текущего оптового предложения с\х земель и земель под дачное и жилищное строительство (в том числе малоэтажное) на конец 1-го квартала 2017 г. оценивается на уровне 15,2 тыс. га, что на 1,5% больше показателя по итогам 2016 г. Более половины оптового предложения (50,8%) рынка земельных участков Московской области сосредоточено на 4-х направлениях: Новорижском (20%), Дмитровском (13%), Новорязанском (8%) и Минском (10%). Доля Ленинградского ш. снизилась до 4%, остальных направлений составляет менее 7%, за исключением Ярославского ш., доля которого составляет 7%.

Наибольший объем предложения сконцентрирован в средней по удаленности от МКАД зоне Подмосковья: 39% участков приходятся на зону 31-80 км. Доля участков в зоне 16 - 30 км составляет 18%, а доля участков зоны 81-100 км – 15%.

Средний размер земельного участка на оптовом рынке земли Подмосковья (за счет ухода наиболее дешевых и малых по площади участков) в 1-м квартале 2017 г. составил 26,16 га, уменьшившись на 7% по сравнению с аналогичным показателем 4-го квартала 2016 г. При этом за год показатель снизился на 60%. Подобная динамика связана с дроблением крупных земельных участков.

Ценовая ситуация

Основной объем предложения участков на оптовом рынке земли Подмосковья в 1-м квартале 2017 г. экспонируется в рублях. В связи с небольшим снижением курса доллара в начале 2017 г. цена в долларах также снизились по сравнению с показателем конца 2016 г. Так, средняя стоимость 1-й сотки по итогам 1-го квартала 2017 г. составила $1 733, при этом снижение относительно 4-го квартала 2016 г. составило 5%.

Цены на участки в рублях за квартал также снизились: средняя цена на оптовые предложения в Подмосковье по итогам 1-го квартала 2017 г. составила 97,5 тыс. руб. за сотку, снизившись на 12% по сравнению с показателем по итогам 2016 г.

Лидером по стоимости 1-ой сотки земли традиционно является Рублево-Успенское направление, где средняя стоимость 1-ой сотки составила 520,9 тыс. руб., при этом показатель за квартал снизился на 31% за счет снятия некоторых объектов. На втором месте - Осташковское ш. – 269,1 тыс. руб. (-7% к итогам 2016 г.) На третьем месте по стоимости сотки земли сохранилось Калужское ш.– 263,3 тыс. руб., при этом на Калужском направлении средний показатель за квартал увеличился на 7%.

Средняя стоимость сотки земли Подмосковье зависит от удаленности лотов от МКАД. Так, средняя стоимость 1-й сотки земли в Ближнем Подмосковье (удаленность до 15 км от МКАД) по

итогам 1-го квартала 2017 г. составила 345,7 тыс. руб. Для отдельных предложений на рынке стоимость 1-ой сотки в районе Рублево-Успенского шоссе достигает $25-30 тыс. (1,4-2 млн. руб. за сотку). В Дальнем Подмосковье (от 120 км) средняя стоимость 1-й сотки снизилась на 27% до 6 тыс. руб. При этом максимальная стоимость 1-ой сотки в данной зоне достигает 50 тыс. руб. на участки, расположенные вблизи «Большой воды».

Таблица 2 Анализ фактических цен предложений

№	Населенный пункт	Площадь участка, сот.	Цена участка, руб.	Цена 1 сот. участка, руб.	Источник информации
1	Москва, ТАО (Троицкий), Щаповское поселение, № 419 квартал	570	23 000 000	40 351	https://www.cian.ru/sale/commercial/228127082/
2	деревня Ярцево , Новая Москва Шоссе:Калужское шоссе От МКАД:34 км	7 171	559 338 000	78 000	https://www.invst.ru/prodaja/zemli_pod_zastroyku/uchastok_pod_kottedzhnoe_stroitelstvo_v_yartsevo_71_71_ga/
3	г. Москва, п. Филимонковское, пос. Марьино.	106	6 663 586	62 864	https://www.domofond.ru/uchastokzemli-na-prodazhu-troitsk-3052276998
4	Московская область, Наро-Фоминский городской округ, Жедочи деревня	300	60 000 000	200 000	https://www.cian.ru/sale/suburban/156142490/
5	деревня Голохвастово, Новая Москва	3 915	1 180 114 110	301 434	https://www.invst.ru/prodaja/zemli_pod_zastroyku/uchastok_dlya_maloetazhnogo_stroitelstva_v_golokhvastovo_39_15_ga/
6	Москва, поселение Марушкинское, деревня Крёкшино	8221	120 000 000	14 597	https://www.domofond.ru/uchastokzemli-na-prodazhu-

					kokoshkino-2883953104
7	район Щаповское, с. Ознобишино, Москва	180	18 000 000	100 000	https://www.domofond.ru/uchastokzemli-na-prodazhu-moskva-187941507
8	деревня Софьино, Новая Москва	586	32 230 000	55 000	https://www.invst.ru/prodaja/zemli_pod_zastroyku/zemelnyy_uchastok_v_sofino_5_86_ga/
9	деревня Шахово, Новая Москва	1914	185 658 000	97 000	https://www.invst.ru/prodaja/zemli_pod_zastroyku/zemelnyy_uchastok_dlya_dachnogo_stroitelstva_v_shakhovo_19_14_ga/
10	село Былово, Новая Москва Шоссе:Калужское шоссе От МКАД:20 км	9 460	580 000 000	61 311	https://www.invst.ru/prodaja/zemli_pod_zastroyku/zhivopisnyy_uchastok_94_6_ga_pod_kottedzhnyy_poselok_v_novoy_moskve_/
11	деревня Песье, Новая Москва	1 242	83 460 000	67 198	https://www.invst.ru/prodaja/zemli_pod_zastroyku/uchastok_v_novoy_moskve_pese_12_42_ga/

Выводы: *Таким образом, стоимость земельных участков находится в диапазоне 14 597–301 434 руб./ сот. Среднее арифметическое значение 97 978 руб./сот. В целом, разброс стоимостей связан с площадью, наличием коммуникаций и другими факторами. Коэффициент вариации 84,07%, что говорит о неоднородности выборки, связанной с вышеприведенными параметрами.*

Анализ основных ценообразующих факторов

Развитие земельных рынков находится в самой непосредственной связи с развитием рынка недвижимости. Земельный рынок Подмосковья - один из самых динамично развивающихся рынков России, так как основной тенденцией последнего времени (несмотря на кризисные тенденции) является повышенный спрос на земельные участки в пригороде - как со стороны инвесторов, так и покупателей жилья из Москвы, для постоянного проживания за городом. Растет количество коттеджных поселков, крупных логистических центров, развивается частное строительство. Подмосковные земли становятся предметом пристального внимания все большего круга лиц и привлекают новых участников. Сегодня этот рынок притягивает к себе значительное количество крупных инвесторов, девелоперов, риэлторов, состоятельных частных лиц. Рынок подмосковной земли условно делится по направлениям и по удаленности от МКАД. По направлениям цена и ликвидность зависят от исторически сложившихся предпочтений и потенциала развития.

1) Запад - самое дорогое и ликвидное направление.

2) Юго-западное и северо-западное направления за последнее время заметно возросли в цене.

3) Восточные направления пока, кроме определенных мест, не являются привлекательными по экологическим и транспортным показателям.

4) Южное направление — Симферопольское и Каширское шоссе, трасса Москва — Дон — исторически гораздо менее развито, однако относительно высокое качество дорог и хорошая экологическая обстановка делают его весьма перспективным.

По удаленности земли Подмосковья условно делятся на три кольца: Первое кольцо (0 - 30 км — от МКАД до «бетонки»), второе (30 -60 км — от первой до второй «бетонки») и третье (60—100 км — до границ Московской области, в отдельных местах до 200 км). Большую часть занимают земли лесного фонда и сельскохозяйственного назначения.

В Московской области находится достаточное количество земель для продажи, однако, привлекательных участков (с коммуникациями, разрешительной документацией, достоинствами природного ландшафта) с точки зрения девелоперов немного. Ограниченность предложения участков в ближнем Подмосковье, приводит к росту интереса к отдаленным территориям (более 100 км от МКАД).

Наибольшее количество предложений наблюдается в Наро-Фоминском, Рузском и Волоколамском районах. Особый интерес представляют Красногорский, Одинцовский, Наро-Фоминский и Истринский районы. Площадь земель, их удаленность от Москвы, достоинства природного ландшафта имеют огромное значение и влияют на цену земельного участка. Также определенное значение имеет план развития прилегающей территории (кому принадлежат земли и что с ними планируют делать впоследствии).

Общие критерии при выборе земельного участка: направление; расстояние от МКАД; размер; транспортная доступность; социальное окружение; статус земли и категория; наличие коммуникаций, водоема (река, пруд, озеро); леса по границам и на самой территории участка; юридические аспекты.

Общая площадь Московской области составляет 4 млн. 579,9 тыс. га. Вместе с тем, земельный рынок Московской области пока формируется в основном из двух категорий земель: • земель сельскохозяйственного назначения — 1 млн. 743,8 тыс. га, • земель населенных пунктов — 501,3 тыс. га. Большое влияние на стоимость земли оказывает степень развитости инфраструктуры.

Так, участки на хорошо освоенных землеотводах ценятся значительно дороже, чем нанеосвоенных. Увеличение стоимости земельного участка в зависимости от наличия подведенных коммуникаций9 можно дифференцировать следующим образом: - транспортные подъездные пути – 15-20%; - электроэнергия – 15-25%; - газоснабжение – 10-25%; - остальное (водоснабжение, канализация, теплоснабжение, коммуникационные связи) – 5- 15%.

Согласно данным аналитического департамента Ассоциации застройщиков Московской области, на рынке Московской области наблюдается стагнация.

Деятельность компаний, направленная на увеличение земельного банка, сокращается на фоне снижения рентабельности девелоперских проектов и рекордных объемов ввода жилья в последние годы. Как показывает практика прошлых кризисов, на любую экономическую нестабильность загородный рынок всегда реагирует снижением спроса, активные продажи продолжаются только в самых привлекательных по цене и качеству проектах. Пытаясь компенсировать убытки от снизившегося спроса на дома, девелоперы коттеджных поселков выбрасывают на рынок «участки без подряда», заманивая покупателей серьезными дисконтами. Скидки доходят до 50%. Однако, покупателей, приобретающих участки с расчетом «на будущее», подстерегают традиционные «потребительские» риски, с которыми уже столкнулись те, кто купил землю в кризис 2008 года.

Речь идет о невыполнении девелоперами своих обязательств по строительству дорог, подведению коммуникаций, созданию социальной и бытовой инфраструктуры, службы эксплуатации и т.д. К новым обременениям покупателя, собирающегося возводить дом в отдаленной перспективе, добавляются расходы на содержание участка (в том числе и налоги,

которые продолжают расти). В наиболее непростых условиях сегодня, конечно, оказались крупные землевладельцы. Их активы продолжают дешеветь, возможностей реализовать наделы оптом практически не осталось (девелоперы, ранее покупавшие землю впрок, сейчас активно от нее избавляются), а расходы на содержание резко выросли из-за увеличившегося налогового бремени. Лендлордам, имеющим в собственности сельхозугодья, немного проще с налогами, однако они должны продолжать инвестировать в обработку земель, в противном случае слишком велики риски ее изъятия государством под предлогом нецелевого использования.

В однозначном минусе оказались спекулянты - те, кто скупал участки в надежде в дальнейшем выгодно их продать. Нелегко приходится и банкам, которые выдавали кредиты под залог земельных угодий: ценность этих активов не только резко упала, но и требует постоянных, причем растущих, вложений. Таким образом, для «непрофильных» собственников земля из актива превратилась в огромную проблему. Можно предположить, что в выигрыше окажутся те землевладельцы, которые будут готовы вступать в альянсы спрофессиональными девелоперами, умеющими создавать востребованный аудиторией продукт. В настоящее время для застройщиков недвижимости существуют высокие риски. Нынешний инвестор, готовый купить земельный участок, не готов платить за землю. Он рассматривает вариант совместного вхождения в проект с собственником участка, и взять на себя, к примеру, разработку документации, решение вопросов с коммуникациями. Собственник вкладывает в проект землю, инвестор - все остальное, а затем происходит расчет готовым жильем. Если стоимость участка составляет 15-20% от общего объема инвестиций, высчитывается доля собственника земли, и собственник с инвестором становятся партнерами по проекту. Однако законодательство не защищает интересы миноритариев (а собственник земли в девелоперском проекте становится миноритарием). Инвесторы, в свою очередь, не готовы покупать землю за деньги, тем более, если участок не подготовлен к сделке. В результате многие крупные инвесторы так и не находят подходящего для себя продукта, несмотря на долгие переговоры с собственниками.

В ходе анализа рынка, нормативно-методической базы оценки, в том числе ФСО № 7, а так же согласно данным исследований, проведенным Приволжским центром методического и информационного обеспечения оценки (Справочник оценщика недвижимости – 2018, том.1,2.Земельные участки, под ред.Лейфера Л.А, выявлены следующие ценообразующие факторы (элементы сравнения): 1. Передаваемые имущественные права, ограничения (обременения) этих прав 2. Условия финансирования состоявшейся или предполагаемой сделки 3. Условия продажи 4. Условия рынка (изменение цен за период между датами сделки и оценки) 5. Условия рынка (скидки к ценам предложений) 6. Вид использования и (или) зонирование 7. Местоположение 8. Физические характеристики объекта (площадь) 9. Физические характеристики объекта (рельеф) 10. Экономические характеристики 11. Наличие движимого имущества 12. Другие характеристики (элементы) влияющие на стоимость (обеспеченность инженерными коммуникациями)

В меньшей степени на стоимость земельного участка влияют инженерно- геологические условия и асфальтирование участка. При анализе условий финансирования рассматриваются субъективные договорные условия расчетов по сделке, для объекта-аналога и планируемой для объекта оценки.

При этом возможны варианты:

- Продавец кредитует покупателя по части платежа за покупку с условиями, отличающимися от условий на рынке капитала (процент по кредиту ниже рыночного) или предоставляет ему беспроцентную отсрочку платежей.

- Платеж по сделке с объектом-аналогом полностью или частично осуществляется не деньгами, а эквивалентном денежных средств (уменьшается сумма наличных денег, участвующих в сделке), в том числе путем: передачи пакета ценных бумаг, включая закладные; передача материальных ресурсов.

В этом случае осуществляется оценка рыночной стоимости упомянутого платежного средства и именно сумма, соответствующая этой стоимости (а не сумма, указанная в договоре купли-продажи недвижимости) считается ценой (или соответствующей частью цены) сделки.

Нестандартные условия финансирования не типичны для рынка земельных участков, данный фактор практически не влияет на цены предложений земельных участков.

В большей степени на стоимость земельного участка оказывает влияние такого фактора как месторасположение. Влияние данного фактора в зависимости от категории земли и ее назначения, учитывает: месторасположение относительно областного центра,райцентров, внутри города, относительно автомагистралей, красной линии наличие свободного подъезда и пр. Для земель Московской области основной фактор влияния на стоимость имеет такой показатель как удаленность от МКАД. Согласно исследованиям, проведенным НЦПО5 , наиболее влияние удаленность от МКАД влияет на стоимость земли под индустриальную (производственно-складскую) застройку и на стоимость земли коммерческого назначения.

Таблица 3. Таблица корректировочных коэффициентов для ЗУ производственно-складского назначения по офертам

Расстояние, км.		Аналоги, расстояние, км.																							
		1	2	3	4	5	6	7	8	9	10	11	12	13	14	15	16	17	18	19	20	21	22	23	24
	1	1,00	[illegible]	[illegible]	[illegible]	[illegible]	3,07	[illegible]	[illegible]	[illegible]	4,01	4,29	[illegible]	4,74	[illegible]	5,17	[illegible]	[illegible]	5,76	[illegible]	[illegible]	[illegible]	[illegible]	6,71	[illegible]
	2	[illegible]	[illegible]	[illegible]	[illegible]	1,74	[illegible]	2,14	[illegible]	[illegible]	[illegible]	[illegible]	[illegible]	[illegible]	[illegible]	[illegible]	[illegible]	[illegible]	[illegible]	[illegible]	[illegible]	[illegible]	[illegible]	[illegible]	[illegible]
	3	[illegible]	[illegible]	[illegible]	[illegible]	[illegible]	[illegible]	[illegible]	[illegible]	[illegible]	[illegible]	[illegible]	[illegible]	[illegible]	[illegible]	[illegible]	[illegible]	[illegible]	[illegible]	[illegible]	[illegible]	[illegible]	[illegible]	[illegible]	[illegible]
	4	[illegible]	[illegible]	[illegible]	[illegible]	[illegible]	[illegible]	[illegible]	[illegible]	[illegible]	[illegible]	[illegible]	[illegible]	[illegible]	[illegible]	[illegible]	[illegible]	[illegible]	[illegible]	[illegible]	[illegible]	[illegible]	[illegible]	[illegible]	[illegible]
	5	[illegible]	0,57	[illegible]	[illegible]	[illegible]	[illegible]	[illegible]	[illegible]	1,45	[illegible]	[illegible]	[illegible]	[illegible]	[illegible]	[illegible]	[illegible]	[illegible]	[illegible]	[illegible]	[illegible]	[illegible]	[illegible]	[illegible]	[illegible]
	6	[illegible]	[illegible]	[illegible]	[illegible]	[illegible]	[illegible]	[illegible]	[illegible]	[illegible]	[illegible]	1,44	[illegible]	[illegible]	[illegible]	[illegible]	[illegible]	[illegible]	[illegible]	[illegible]	[illegible]	[illegible]	[illegible]	[illegible]	[illegible]
	7	[illegible]	[illegible]	[illegible]	0,71	[illegible]	[illegible]	[illegible]	[illegible]	[illegible]	[illegible]	[illegible]	[illegible]	[illegible]	[illegible]	[illegible]	[illegible]	[illegible]	[illegible]	[illegible]	[illegible]	[illegible]	[illegible]	[illegible]	[illegible]
	8	[illegible]	[illegible]	[illegible]	[illegible]	[illegible]	[illegible]	[illegible]	[illegible]	[illegible]	[illegible]	[illegible]	[illegible]	[illegible]	[illegible]	[illegible]	[illegible]	[illegible]	[illegible]	[illegible]	[illegible]	[illegible]	[illegible]	[illegible]	[illegible]
	9	[illegible]	0,40	[illegible]	0,61	[illegible]	[illegible]	[illegible]	[illegible]	[illegible]	[illegible]	[illegible]	[illegible]	[illegible]	[illegible]	[illegible]	[illegible]	[illegible]	[illegible]	[illegible]	[illegible]	[illegible]	[illegible]	[illegible]	[illegible]
	10	[illegible]	[illegible]	[illegible]	0,57	[illegible]	[illegible]	[illegible]	[illegible]	[illegible]	[illegible]	[illegible]	[illegible]	[illegible]	[illegible]	[illegible]	[illegible]	[illegible]	[illegible]	[illegible]	[illegible]	[illegible]	[illegible]	[illegible]	[illegible]
	11	[illegible]	[illegible]	[illegible]	[illegible]	[illegible]	[illegible]	[illegible]	[illegible]	[illegible]	[illegible]	[illegible]	[illegible]	[illegible]	[illegible]	[illegible]	[illegible]	[illegible]	[illegible]	[illegible]	[illegible]	[illegible]	[illegible]	[illegible]	[illegible]
Объекты оценки, км.	12	[illegible]	[illegible]	[illegible]	[illegible]	[illegible]	[illegible]	[illegible]	[illegible]	[illegible]	[illegible]	[illegible]	[illegible]	[illegible]	[illegible]	[illegible]	[illegible]	[illegible]	[illegible]	[illegible]	[illegible]	[illegible]	[illegible]	[illegible]	[illegible]
	13	[illegible]	[illegible]	[illegible]	[illegible]	[illegible]	[illegible]	[illegible]	[illegible]	[illegible]	[illegible]	[illegible]	[illegible]	[illegible]	[illegible]	[illegible]	[illegible]	[illegible]	[illegible]	[illegible]	[illegible]	[illegible]	[illegible]	[illegible]	[illegible]
	14	[illegible]	[illegible]	[illegible]	0,47	[illegible]	[illegible]	[illegible]	[illegible]	[illegible]	[illegible]	[illegible]	[illegible]	[illegible]	[illegible]	[illegible]	[illegible]	[illegible]	[illegible]	[illegible]	[illegible]	[illegible]	[illegible]	[illegible]	[illegible]
	15	[illegible]	[illegible]	[illegible]	0,45	[illegible]	[illegible]	[illegible]	[illegible]	[illegible]	[illegible]	[illegible]	[illegible]	[illegible]	[illegible]	[illegible]	[illegible]	[illegible]	[illegible]	[illegible]	[illegible]	[illegible]	[illegible]	[illegible]	[illegible]
	16	[illegible]	[illegible]	[illegible]	[illegible]	[illegible]	[illegible]	[illegible]	[illegible]	[illegible]	[illegible]	[illegible]	[illegible]	[illegible]	[illegible]	[illegible]	[illegible]	[illegible]	[illegible]	[illegible]	[illegible]	[illegible]	[illegible]	[illegible]	[illegible]
	17	[illegible]	[illegible]	[illegible]	[illegible]	[illegible]	[illegible]	[illegible]	[illegible]	[illegible]	[illegible]	0,77	[illegible]	[illegible]	[illegible]	[illegible]	[illegible]	[illegible]	[illegible]	[illegible]	[illegible]	[illegible]	[illegible]	[illegible]	[illegible]
	18	[illegible]	[illegible]	[illegible]	[illegible]	[illegible]	[illegible]	[illegible]	[illegible]	[illegible]	[illegible]	[illegible]	[illegible]	[illegible]	[illegible]	[illegible]	[illegible]	[illegible]	[illegible]	[illegible]	[illegible]	[illegible]	[illegible]	[illegible]	[illegible]
	19	[illegible]	[illegible]	[illegible]	[illegible]	[illegible]	[illegible]	[illegible]	[illegible]	[illegible]	[illegible]	[illegible]	[illegible]	[illegible]	[illegible]	[illegible]	[illegible]	[illegible]	[illegible]	[illegible]	[illegible]	[illegible]	[illegible]	[illegible]	[illegible]
	20	[illegible]	[illegible]	[illegible]	[illegible]	[illegible]	[illegible]	[illegible]	[illegible]	[illegible]	[illegible]	[illegible]	[illegible]	0,77	[illegible]	[illegible]	[illegible]	[illegible]	[illegible]	[illegible]	[illegible]	[illegible]	[illegible]	[illegible]	[illegible]
	21	[illegible]	[illegible]	[illegible]	[illegible]	[illegible]	[illegible]	[illegible]	[illegible]	[illegible]	[illegible]	[illegible]	[illegible]	[illegible]	[illegible]	[illegible]	[illegible]	[illegible]	[illegible]	[illegible]	[illegible]	[illegible]	[illegible]	[illegible]	[illegible]
	22	[illegible]	[illegible]	[illegible]	[illegible]	[illegible]	[illegible]	[illegible]	[illegible]	[illegible]	[illegible]	[illegible]	[illegible]	[illegible]	[illegible]	[illegible]	[illegible]	[illegible]	[illegible]	[illegible]	[illegible]	[illegible]	[illegible]	[illegible]	[illegible]
	23	[illegible]	[illegible]	[illegible]	[illegible]	[illegible]	[illegible]	[illegible]	[illegible]	[illegible]	[illegible]	[illegible]	[illegible]	[illegible]	[illegible]	0,77	[illegible]	[illegible]	[illegible]	[illegible]	[illegible]	[illegible]	[illegible]	[illegible]	[illegible]
	24	[illegible]	[illegible]	[illegible]	[illegible]	[illegible]	[illegible]	[illegible]	[illegible]	[illegible]	[illegible]	[illegible]	[illegible]	[illegible]	[illegible]	[illegible]	[illegible]	[illegible]	[illegible]	[illegible]	[illegible]	[illegible]	[illegible]	[illegible]	[illegible]

Таблица 4. Таблица корректировочных коэффициентов для ЗУ торгового назначения по офертам

Расстояние, км.		Аналоги, расстояние, км.																							
		1	2	3	4	5	6	7	8	9	10	11	12	13	14	15	16	17	18	19	20	21	22	23	24
	1	1,00	[illegible]	[illegible]	4,67	[illegible]	7,33	[illegible]	[illegible]	[illegible]	[illegible]	[illegible]	[illegible]	[illegible]	[illegible]	[illegible]	[illegible]	[illegible]	[illegible]	[illegible]	[illegible]	[illegible]	[illegible]	[illegible]	[illegible]
	2	[illegible]	[illegible]	[illegible]	[illegible]	2,77	[illegible]	[illegible]	[illegible]	[illegible]	[illegible]	[illegible]	[illegible]	[illegible]	[illegible]	[illegible]	[illegible]	[illegible]	[illegible]	[illegible]	[illegible]	[illegible]	[illegible]	[illegible]	[illegible]
	3	[illegible]	[illegible]	[illegible]	[illegible]	[illegible]	[illegible]	[illegible]	[illegible]	[illegible]	[illegible]	[illegible]	[illegible]	[illegible]	[illegible]	[illegible]	[illegible]	[illegible]	[illegible]	[illegible]	[illegible]	[illegible]	[illegible]	[illegible]	[illegible]
	4	[illegible]	[illegible]	[illegible]	[illegible]	[illegible]	[illegible]	[illegible]	[illegible]	[illegible]	3,77	[illegible]	[illegible]	[illegible]	[illegible]	[illegible]	[illegible]	[illegible]	[illegible]	[illegible]	[illegible]	[illegible]	[illegible]	[illegible]	[illegible]
	5	[illegible]	[illegible]	[illegible]	[illegible]	[illegible]	[illegible]	[illegible]	[illegible]	[illegible]	[illegible]	[illegible]	[illegible]	[illegible]	[illegible]	[illegible]	[illegible]	[illegible]	[illegible]	4,41	[illegible]	[illegible]	[illegible]	[illegible]	[illegible]
	6	[illegible]	[illegible]	[illegible]	[illegible]	[illegible]	[illegible]	[illegible]	[illegible]	[illegible]	[illegible]	[illegible]	[illegible]	[illegible]	[illegible]	[illegible]	[illegible]	[illegible]	[illegible]	[illegible]	[illegible]	[illegible]	[illegible]	[illegible]	[illegible]
	7	[illegible]	[illegible]	[illegible]	[illegible]	[illegible]	[illegible]	[illegible]	[illegible]	[illegible]	[illegible]	[illegible]	[illegible]	[illegible]	[illegible]	[illegible]	[illegible]	[illegible]	[illegible]	[illegible]	[illegible]	[illegible]	[illegible]	[illegible]	[illegible]
	8	[illegible]	[illegible]	[illegible]	[illegible]	[illegible]	[illegible]	[illegible]	[illegible]	[illegible]	[illegible]	[illegible]	[illegible]	[illegible]	[illegible]	[illegible]	[illegible]	[illegible]	[illegible]	[illegible]	[illegible]	[illegible]	[illegible]	[illegible]	[illegible]
	9	[illegible]	[illegible]	[illegible]	[illegible]	[illegible]	[illegible]	[illegible]	[illegible]	[illegible]	[illegible]	[illegible]	[illegible]	[illegible]	[illegible]	[illegible]	[illegible]	[illegible]	[illegible]	[illegible]	[illegible]	[illegible]	[illegible]	[illegible]	[illegible]
	10	[illegible]	[illegible]	[illegible]	[illegible]	[illegible]	[illegible]	[illegible]	[illegible]	[illegible]	[illegible]	[illegible]	[illegible]	[illegible]	[illegible]	[illegible]	[illegible]	[illegible]	[illegible]	[illegible]	[illegible]	[illegible]	[illegible]	[illegible]	[illegible]
	11	[illegible]	[illegible]	[illegible]	[illegible]	[illegible]	[illegible]	[illegible]	[illegible]	[illegible]	[illegible]	[illegible]	[illegible]	[illegible]	[illegible]	[illegible]	[illegible]	[illegible]	[illegible]	[illegible]	[illegible]	[illegible]	[illegible]	[illegible]	[illegible]
Объекты оценки, км.	12	[illegible]	[illegible]	[illegible]	[illegible]	[illegible]	[illegible]	[illegible]	[illegible]	[illegible]	[illegible]	[illegible]	[illegible]	[illegible]	[illegible]	[illegible]	[illegible]	[illegible]	[illegible]	[illegible]	[illegible]	[illegible]	[illegible]	[illegible]	[illegible]
	13	[illegible]	[illegible]	[illegible]	[illegible]	[illegible]	[illegible]	[illegible]	[illegible]	[illegible]	[illegible]	[illegible]	[illegible]	[illegible]	[illegible]	[illegible]	[illegible]	[illegible]	[illegible]	[illegible]	[illegible]	[illegible]	[illegible]	[illegible]	[illegible]
	14	[illegible]	[illegible]	[illegible]	[illegible]	[illegible]	[illegible]	[illegible]	[illegible]	[illegible]	[illegible]	[illegible]	[illegible]	[illegible]	[illegible]	[illegible]	[illegible]	[illegible]	[illegible]	[illegible]	[illegible]	[illegible]	[illegible]	[illegible]	[illegible]
	15	[illegible]	[illegible]	[illegible]	[illegible]	[illegible]	[illegible]	[illegible]	[illegible]	0,57	[illegible]	[illegible]	[illegible]	[illegible]	[illegible]	[illegible]	[illegible]	[illegible]	[illegible]	[illegible]	[illegible]	[illegible]	[illegible]	[illegible]	[illegible]
	16	[illegible]	[illegible]	[illegible]	[illegible]	[illegible]	[illegible]	[illegible]	[illegible]	[illegible]	[illegible]	[illegible]	[illegible]	[illegible]	[illegible]	[illegible]	[illegible]	[illegible]	[illegible]	[illegible]	[illegible]	[illegible]	[illegible]	[illegible]	[illegible]
	17	[illegible]	[illegible]	[illegible]	[illegible]	[illegible]	[illegible]	[illegible]	[illegible]	[illegible]	[illegible]	[illegible]	[illegible]	[illegible]	[illegible]	[illegible]	[illegible]	[illegible]	[illegible]	[illegible]	[illegible]	[illegible]	[illegible]	[illegible]	[illegible]
	18	[illegible]	[illegible]	[illegible]	[illegible]	[illegible]	[illegible]	[illegible]	[illegible]	[illegible]	[illegible]	[illegible]	[illegible]	[illegible]	[illegible]	[illegible]	[illegible]	[illegible]	[illegible]	[illegible]	[illegible]	[illegible]	[illegible]	[illegible]	[illegible]
	19	[illegible]	[illegible]	[illegible]	[illegible]	[illegible]	[illegible]	[illegible]	[illegible]	[illegible]	[illegible]	[illegible]	[illegible]	[illegible]	[illegible]	[illegible]	[illegible]	[illegible]	[illegible]	[illegible]	[illegible]	[illegible]	[illegible]	[illegible]	[illegible]
	20	[illegible]	[illegible]	[illegible]	[illegible]	[illegible]	[illegible]	[illegible]	[illegible]	[illegible]	[illegible]	[illegible]	[illegible]	[illegible]	[illegible]	[illegible]	[illegible]	[illegible]	[illegible]	[illegible]	[illegible]	[illegible]	[illegible]	[illegible]	[illegible]
	21	[illegible]	[illegible]	[illegible]	[illegible]	[illegible]	[illegible]	[illegible]	[illegible]	[illegible]	[illegible]	[illegible]	[illegible]	[illegible]	[illegible]	[illegible]	[illegible]	[illegible]	[illegible]	[illegible]	[illegible]	[illegible]	[illegible]	[illegible]	[illegible]
	22	[illegible]	[illegible]	[illegible]	[illegible]	[illegible]	[illegible]	[illegible]	[illegible]	[illegible]	[illegible]	[illegible]	[illegible]	[illegible]	[illegible]	[illegible]	[illegible]	[illegible]	[illegible]	[illegible]	[illegible]	[illegible]	[illegible]	[illegible]	[illegible]
	23	[illegible]	[illegible]	[illegible]	[illegible]	[illegible]	[illegible]	[illegible]	[illegible]	[illegible]	[illegible]	[illegible]	[illegible]	[illegible]	[illegible]	[illegible]	[illegible]	[illegible]	[illegible]	[illegible]	[illegible]	[illegible]	[illegible]	[illegible]	[illegible]
	24	[illegible]	[illegible]	[illegible]	[illegible]	[illegible]	[illegible]	[illegible]	[illegible]	[illegible]	[illegible]	[illegible]	[illegible]	[illegible]	[illegible]	[illegible]	[illegible]	[illegible]	[illegible]	[illegible]	[illegible]	[illegible]	[illegible]	[illegible]	[illegible]

Таблица 3. Таблица корректировочных коэффициентов для ЗУ офисно-административного назначения по офертам

Расстояние, км.		Расстояние, км.																							
		1	2	3	4	5	6	7	8	9	10	11	12	13	14	15	16	17	18	19	20	21	22	23	24
Объекты сравнения, км.	1	1,00	2,57	3,51	5,01	7,40	9,29	11,25	13,28	15,68	17,54	19,75	22,00	24,31	26,68	29,04	31,47	33,94	36,44	38,97	41,54	44,14	46,77	49,40	52,12
	2	0,42	1,00	1,66	2,37	3,13	3,92	4,75	5,61	6,50	7,40	8,34	9,29	10,26	11,28	12,26	13,29	14,33	15,38	16,46	17,54	18,64	19,75	20,87	22,00
	3	0,29	0,60	1,00	1,40	1,89	2,37	2,87	3,39	3,92	4,47	5,04	5,61	6,20	6,80	7,40	8,02	8,65	9,29	9,94	10,59	11,29	11,92	12,60	13,29
	4	0,18	0,42	0,71	1,00	1,32	1,68	2,02	2,37	2,74	3,13	3,52	3,92	4,33	4,75	5,16	5,61	6,05	6,50	6,95	7,40	7,87	8,34	8,81	9,29
	5	0,14	0,31	0,54	0,76	1,00	1,26	1,52	1,79	2,08	2,37	2,67	2,97	3,28	3,60	3,92	4,25	4,58	4,92	5,26	5,61	5,96	6,32	6,68	7,04
	6	0,11	0,25	0,42	0,60	0,80	1,00	1,21	1,43	1,66	1,90	2,14	2,37	2,62	2,87	3,13	3,39	3,65	3,92	4,20	4,47	4,75	5,03	5,32	5,61
	7	0,09	0,21	0,35	0,50	0,66	0,83	1,00	1,18	1,37	1,56	1,76	1,96	2,16	2,37	2,58	2,80	3,02	3,24	3,46	3,69	3,92	4,16	4,39	4,63
	8	0,08	0,18	0,30	0,42	0,56	0,70	0,85	1,00	1,16	1,32	1,49	1,66	1,83	2,01	2,19	2,37	2,56	2,74	2,93	3,13	3,32	3,52	3,72	3,92
	9	0,07	0,15	0,25	0,36	0,48	0,60	0,73	0,86	1,00	1,14	1,28	1,43	1,58	1,73	1,88	2,03	2,21	2,37	2,53	2,70	2,87	3,04	3,21	3,39
	10	0,06	0,14	0,22	0,31	0,42	0,53	0,64	0,76	0,88	1,00	1,13	1,25	1,38	1,51	1,64	1,78	1,92	2,08	2,22	2,37	2,51	2,67	2,82	2,97
	11	0,05	0,12	0,20	0,28	0,37	0,47	0,57	0,67	0,78	0,90	1,00	1,11	1,23	1,35	1,47	1,59	1,72	1,85	1,97	2,10	2,24	2,37	2,50	2,64
	12	0,05	0,11	0,18	0,26	0,34	0,42	0,51	0,60	0,70	0,80	0,90	1,00	1,10	1,21	1,32	1,43	1,54	1,66	1,77	1,89	2,01	2,13	2,25	2,37
	13	0,04	0,10	0,16	0,23	0,30	0,38	0,46	0,55	0,63	0,72	0,81	0,91	1,00	1,10	1,19	1,29	1,40	1,50	1,60	1,71	1,82	1,93	2,03	2,14
	14	0,04	0,09	0,15	0,21	0,28	0,35	0,42	0,50	0,58	0,66	0,74	0,83	0,91	1,00	1,09	1,18	1,27	1,37	1,46	1,56	1,66	1,75	1,85	1,95
	15	0,03	0,08	0,14	0,19	0,25	0,32	0,39	0,46	0,53	0,60	0,68	0,76	0,84	0,93	1,00	1,09	1,17	1,26	1,34	1,43	1,51	1,61	1,70	1,79
	16	0,03	0,08	0,13	0,18	0,24	0,30	0,36	0,42	0,49	0,56	0,63	0,70	0,77	0,85	0,92	1,00	1,08	1,16	1,24	1,31	1,40	1,49	1,57	1,68
	17	0,03	0,07	0,12	0,17	0,22	0,27	0,33	0,39	0,45	0,52	0,58	0,65	0,72	0,79	0,86	0,93	1,00	1,07	1,15	1,22	1,30	1,38	1,46	1,54
	18	0,03	0,07	0,11	0,16	0,20	0,25	0,31	0,36	0,42	0,48	0,54	0,60	0,67	0,73	0,80	0,86	0,93	1,00	1,07	1,14	1,21	1,28	1,36	1,43
	19	0,03	0,06	0,10	0,14	0,19	0,24	0,29	0,34	0,39	0,45	0,51	0,56	0,62	0,69	0,75	0,81	0,87	0,93	1,00	1,07	1,13	1,20	1,27	1,34
	20	0,02	0,06	0,09	0,14	0,18	0,22	0,27	0,32	0,37	0,42	0,48	0,53	0,59	0,64	0,70	0,76	0,82	0,88	0,94	1,00	1,06	1,13	1,19	1,25
	21	0,02	0,05	0,09	0,13	0,17	0,21	0,25	0,30	0,35	0,40	0,45	0,50	0,55	0,60	0,66	0,71	0,77	0,83	0,88	0,94	1,00	1,06	1,12	1,18
	22	0,02	0,05	0,08	0,12	0,16	0,20	0,24	0,28	0,33	0,37	0,42	0,47	0,52	0,57	0,62	0,67	0,73	0,78	0,83	0,89	0,94	1,00	1,05	1,11
	23	0,02	0,05	0,08	0,11	0,15	0,19	0,23	0,27	0,31	0,35	0,40	0,45	0,49	0,54	0,59	0,64	0,69	0,74	0,79	0,84	0,89	0,95	1,00	1,05
	24	0,02	0,05	0,08	0,11	0,14	0,18	0,22	0,25	0,30	0,34	0,38	0,42	0,47	0,51	0,56	0,60	0,65	0,70	0,75	0,80	0,85	0,90	0,95	1,00

Таблица 1. Средние соотношения между стоимостью прав собственности на ЗУ различного назначения в городах РФ по офертам

№ п/п	Наименование	Права	Торговое и сервисное	Гостиницы	Офисно-админ.	Жилые дома	Произв.-складск.	Отдых (рекреац.)	Охранные зоны***
1.	Владивосток	Собств.	1	0,887	0,982	0,954	0,268	-	0,055
2.	Волгоград	Собств.	1	-*	0,882	0,673	0,279	0,159	0,067
3.	Екатеринбург	Собств.	1	-	0,822	0,806	0,292	0,234	0,069
4.	Краснодар	Собств.	1	0,826	0,872	0,677	0,445	0,238	0,068
5.	Красноярск	Собств.	1		0,852	0,719	0,368	0,192	0,074
6.	Москва	Собств.	1	0,905	0,714	0,592	0,318	0,196	0,065
7.	Московская область	Собств.	1	0,821	0,692	0,677	0,298	0,238	0,078
8.	Новосибирск	Собств.	1	0,88	0,792	0,899	0,314	0,266	0,064
9.	Ростов на Дону	Собств.	1	0,832	0,814	0,698	0,208	0,132	0,054
10.	Санкт-Петербург	Собств.	1	0,856	0,808	0,578	0,292	0,187	0,049
11.	Саратов	Собств.	1	-	0,793	0,608	0,367	0,266	0,088
12.	Тюмень	Собств.	1	-	0,865	0,732	0,365	0,294	-
13.	Ярославль	Собств.	1	-	0,872	0,606	0,376	0,198	0,055
	Среднее по 2020 г.	**Собств.**	**1**	**0,858****	**0,828**	**0,709**	**0,318**	**0,217**	**0,066**
	Среднее по 2019 г.	**Собств.**	**1**	**0,857**	**0,847**	**0,696**	**0,331**	**0,221**	**0,070**
	Среднее по 2018 г.	**Собств.**	**1**	**0,876**	**0,851**	**0,672**	**0,295**	**0,191**	**0,070**
	Среднее по 2017 г.	**Собств.**	**1**	**0,874**	**0,843**	**0,642**	**0,296**	**0,214**	**0,078**
	Среднее по 2016 г.	**Собств.**	**1**	**0,919**	**0,843**	**0,674**	**0,285**	**0,209**	**0,076**
	Среднее по 2015 г.	**Собств.**	**1**	**0,981**	**0,853**	**0,599**	**0,311**	**0,235**	**-**
	Среднее по 2014 г.	**Собств.**	**1**	**0,994**	**0,84**	**0,594**	**0,293**	**0,289**	**-**

Использование: Корректировка на местоположение связана с удаленностью от базового местоположения (центр города, МКАД, КАД). Применяется в условиях большого различия в местоположении аналога и объекта оценки. Корректировка ограничена допустимым уровнем коэффициента корректировки (до 30%) и экстремальным уровнем корректировки (до 50%).

Таблица 2. Сводная таблица корреляционно-регрессионных данных (влияние местоположения)

№ п/п	Наименование, назначение	Регрессионное уравнение	R^2	R	РС, ППА, РЦ, ед.изм.	Расстояние, ед.изм.	Значимость связи по Чеддоку*
1	г. Москва						
	Оферты						
1.1.	Офисно-административные	РС = 342 028*(Расстояние от центра)$^{-1,138}$	0,803	0,896	руб./кв. м	км.	Высокая
1.2.	Офисно-административные	ППА = 182 168*(Расстояние от центра)$^{-1,087}$	0,706	0,840	руб./кв. м	км.	Высокая
1.3.	Торговое	РС = 443 758*(Расстояние от центра)$^{-1,112}$	0,882	0,938	руб./кв. м	км.	Очень высокая
1.4.	Торговое	ППА = 187 877*(Расстояние от центра)$^{-0,959}$	0,776	0,880	руб./кв. м	км.	Высокая
1.5.	Производственное	РС = 54 739*(Расстояние от центра)$^{-0,607}$	0,840	0,916	руб./кв. м	км.	Очень высокая
1.6.	Производственное	ППА = 42 811*(Расстояние от центра)$^{-0,568}$	0,792	0,855	руб./кв. м	км.	Высокая
2	Московская область						
	Оферты						
2.1.	Торговое	РС = 57 043*(Расстояние от МКАД)$^{-0,38}$	0,779	0,882	руб./кв. м	км.	Высокая
2.2.	Производственное	РС = 15 799*(Расстояние от МКАД)$^{-0,617}$	0,765	0,874	руб./кв. м	км.	Высокая
3	Ленинградская область						
	Оферты						
3.1.	Производственное	РС = 8 792,3*(Расстояние от КАД)$^{-0,749}$	0,828	0,910	руб./кв. м	км.	Очень высокая
4	Ярославль						
	Оферты						
4.1.	Производственное	РС = 10 615*(Расстояние от центра)$^{-1,027}$	0,917	0,957	руб./кв. м	км.	Очень высокая

**Шкала Чеддока (оценка тесноты корреляционной связи):*

Значение R	0,1 – 0,3	0,3 – 0,5	0,5 – 0,7	0,7 – 0,9	0,9 – 0,999
Теснота связи	Слабая	Умеренная	Заметная	Высокая	Очень высокая

Источник:СРК-2020 под редакцией к.т.н. Е.Е. Яскевича

Влияние на стоимость земли под жилую застройку, дачное строительство оказывает экономико-географическое, социальное положение самого населенного пункта, в котором

расположен участок, оснащенность транспортом, наличием основных трасс, т.е. доступность, а также его экономический потенциал. На землю рекреационного назначения оказывает влияние экологического состояния региона, наличие естественных природных особенностей (лес, озеро ипр.). На стоимость земли сельскохозяйственного назначения оказывает местоположение в регионе относительно населенных пунктов, в разрезе возможного перевода в другую категорию. Следует особо отметить, что согласно ФСО №7, п.11, б) «Если рынок недвижимости неразвит и данных, позволяющих составить представление о ценах сделок и (или) предложений с сопоставимыми объектами недвижимости, недостаточно, допускается расширить территорию исследования за счет территорий, схожих по экономическим характеристикам с местоположением оцениваемого объекта». Различие в стоимости земельных участков, оформленных на праве собственности и праве аренды, заключается в сумме затрат, которые несет арендатор земельного участка при выкупе его в собственность. Указанные затраты в общем случае включают в себя выкупную стоимость земельного участка, определенную в соответствии с местными нормативными документами, и составляет к-ты от 073-0,86.

В открытых источниках информации предоставлены предложения о продаже земельных участков на обычных, рыночных условиях продажи, то есть когда сделка совершается на открытом рынке в условиях конкуренции, без влияния каких-либо чрезвычайных обстоятельств потенциальным сторонам сделки предоставляется вся необходимая информация о предмете сделки. Ценам на земельные участки свойственен принцип изменения, согласно которому стоимость обычно не остается постоянной и меняется с течением времени. Цена предложения обычно разниться с реальной ценой сделки. Разница образуется в процессе торга между покупателем и продавцом и зависит от многих факторов. Сделки купли-продажи объектов

недвижимости осуществляются с разницей от цен изначального предложения, так как первоначальная стоимость всегда завышена, и это завышение рассчитано на «торг». Согласно источника: Справочник оценщика недвижимости. Земельные участки часть 2. под ред.Лейфера Л.А., 2018 год. Приволжского центра методического и информационного обеспечения оценки, скидка на торг для участков различного назначения составляет от 6 до 25%.

Таблица 6. Ценообразующие факторы. Земельные участки под индустриальную застройку

№	Наименование фактора	Значимость фактора
1	Местоположение земельного участка	0,22
2	Расположение относительно автомагистралей	0,12
3	Общая площадь (фактор масштаба)	0,11
4	Передаваемые имущественные права	0,11
5	Наличие электроснабжения на участке	0,08
6	Свободный подъезд	0,08
7	Наличие водоснабжения и канализации на участке	0,06
8	Наличие газоснабжения на участке	0,06
9	Наличие железнодорожной ветки на земельном участке	0,06
10	Инженерно-геологические условия	0,05
11	Асфальтирование участка	0,05

Таблица 7. Ценообразующие факторы. Земельные участки под офисно-торговую застройку

№	Наименование фактора	Значимость фактора
1	Местоположение земельного участка	0,34
2	Расположение относительно красной линии	0,17
3	Передаваемые имущественные права	0,13
4	Общая площадь (фактор масштаба)	0,12
5	Наличие электроснабжения на участке	0,10
6	Наличие водоснабжения и канализации на участке	0,08
7	Наличие газоснабжения на участке	0,07

Таблица 8. Ценообразующие факторы. Земельны участки под МЖС

№	Наименование фактора	Значимость фактора
1	Местоположение земельного участка	0,36
2	Общая площадь (фактор масштаба)	0,15
3	Передаваемые имущественные права	0,14
4	Наличие электроснабжения на участке	0,14
5	Наличие водоснабжения и канализации на участке	0,11
6	Наличие газоснабжения на участке	0,10

Таблица 9. Ценообразующие факторы. Земельны участки под ИЖС

№	Наименование фактора	Значимость фактора
1	Местоположение земельного участка	0,37
2	Передаваемые имущественные права	0,16
3	Наличие электроснабжения на участке	0,14
4	Общая площадь (фактор масштаба)	0,14
5	Наличие газоснабжения на участке	0,11
6	Наличие водоснабжения и канализации на участке	0,10

Таблица 10. Ценообразующие факторы. Земельные участки под объекты рекреации

№	Наименование фактора	Значимость фактора
1	Местоположение земельного участка	0,33
2	Общая площадь (фактор масштаба)	0,15
3	Передаваемые имущественные права	0,14
4	Наличие электроснабжения на участке	0,11
5	Инженерно-геологические условия	0,11
6	Наличие водоснабжения и канализации на участке	0,08

Таблица 11. Ценообразующие факторы. Земельные участки под объекты придорожного сервиса

№	Наименование фактора	Значимость фактора
1	Местоположение земельного участка	0,29
2	Интенсивность транспортного потока	0,21
3	Передаваемые имущественные права	0,12
4	Общая площадь (фактор масштаба)	0,11
5	Наличие электроснабжения на участке	0,11
6	Наличие водоснабжения и канализации на участке	0,08
7	Наличие газоснабжения на участке	0,08

Таблица 3. Ценообразующие факторы. Земельные участки под пашни

№	Наименование фактора	Значимость фактора
1	Почвенное плодородие (тип почвы, содержание гумуса, NPK, механсостав и т.д.)	0,16
2	Общая площадь (фактор масштаба)	0,11
3	Местоположение земельного участка относительно пунктов приема и переработки сх продукции	0,11
4	Местоположение земельного участка относительно крупных городов	0,11
5	Рельеф	0,10
6	Передаваемые имущественные права	0,10
7	Агроклиматические условия	0,09
8	Наличие орошения	0,08
9	Наличие подъездных путей с твердым покрытием	0,07
10	Конфигурация участка	0,07

Таблица 4. Ценообразующие факторы. Земельные участки под кормовые угодья

№	Наименование фактора	Значимость фактора
1	Местоположение земельного участка относительно хозяйственных центров (животноводческих комплексов, молочных ферм)	0,26
2	Почвенные и агроклиматические условия	0,18
3	Общая площадь (фактор масштаба)	0,17
4	Передаваемые имущественные права	0,16
5	Наличие орошения	0,12
6	Наличие подъездных путей с твердым покрытием	0,11

В случае, если согласно Правилам землепользования и застройки, объекты расположенные в зонах, которые подразумевают возможное возведение различных схожих объектов недвижимости (Ж4, СД, ОД) и что позволяет при необходимости беспрепятственно изменить назначение земельного участка: «Любой вид разрешенного использования из предусмотренных зонированием территорий видов выбирается самостоятельно, без дополнительных разрешений и процедур согласования.."(Статья 7.ЗК РФ), влияние данного фактора незначительно. В теории земельные участки меньшей площади имеют более высокую удельную стоимость 1 кв. м., т.к. в них закладываются затраты на размежевание и переоформление. Влияние фактора масштаба так же описано в Справочнике оценщика

недвижимости -2016 и для земельных участков различной категории и площади выведены соответствующие коэффициенты, которые составляют от 0,8 до 1,38.

К экономическим характеристикам относятся характеристики, которые оказывают влияние на доходность объекта. Одной из основных характеристик рынка, отражающих доходность является коэффициент капитализации – ставка, с помощью которой осуществляется переход от величины текущего чистого дохода (отдачи) на ту часть вложенного капитала, который может быть отнесен к земельному участку и его возмещение

Корректирующие коэффициенты на фактор масштаба для земельных участков, усредненные данные по России

Таблица 32

Земельные участки. Данные, усредненные по России[5]						
Площадь, кв.м		аналог				
		<1500	1500-3000	3000-6000	6000-10000	>10000
объект оценки	<1500	**1,00**	1,20	1,35	1,49	1,55
	1500-3000	0,83	**1,00**	1,12	1,24	1,29
	3000-6000	0,74	0,89	**1,00**	1,10	1,14
	6000-10000	0,67	0,81	0,91	**1,00**	1,04
	>10000	0,65	0,78	0,87	0,96	**1,00**

Таблица 33

Земельные участки под индустриальную застройку (промышленного назначения). Данные, усредненные по России						
Площадь, га		аналог				
		<1	1-2,5	2,5-5	5-10	>10
объект оценки	<1	**1,00**	1,11	1,28	1,46	1,54
	1-2,5	0,90	**1,00**	1,15	1,31	1,39
	2,5-5	0,78	0,87	**1,00**	1,14	1,20
	5-10	0,68	0,76	0,88	**1,00**	1,06
	>10	0,65	0,72	0,83	0,95	**1,00**

Таблица 34

Земельные участки под офисно-торговую застройку и объекты рекреации (коммерческого назначения). Данные, усредненные по России						
Площадь, га		аналог				
		<0,1	0,1-0,5	0,5-1,0	1,0-0,3	>3
объект оценки	<0,1	**1,00**	1,14	1,28	1,44	1,51
	0,1-0,5	0,88	**1,00**	1,12	1,26	1,32
	0,5-1,0	0,78	0,90	**1,00**	1,13	1,18
	1,0-0,3	0,70	0,79	0,89	**1,00**	1,05
	>3	0,66	0,76	0,85	0,95	**1,00**

Таблица 35

Земельные участки под ИЖ. Данные, усредненные по России						
Площадь, кв.м		аналог				
		<1500	1500-3000	3000-6000	6000-10000	>10000
объект оценки	<1500	**1,00**	1,05	1,15	1,24	1,27
	1500-3000	0,95	**1,00**	1,09	1,17	1,21
	3000-6000	0,87	0,92	**1,00**	1,08	1,11
	6000-10000	0,81	0,85	0,93	**1,00**	1,03
	>10000	0,79	0,83	0,90	0,97	**1,00**

Таблица 36

Земельные участки под МЖС. Данные, усредненные по России					
Площадь, га		аналог			
		<0,5	0,5-1,5	1,5-5	>5
объект оценки	<0,5	**1,00**	1,12	1,35	1,44
	0,5-1,5	0,90	**1,00**	1,21	1,29
	1,5-5	0,74	0,83	**1,00**	1,07
	>5	0,69	0,77	0,93	**1,00**

Источник «Справочник оценщика недвижимости-2018. Земельные участки часть 2 под ред. Лейфер Л.А.

Таблица 54

Земельные участки сельскохозяйственного назначения					
Площадь, га		аналог			
		<10	10-30	30-100	≥100
объект оценки	<10	1,00	1,08	1,22	1,28
	10-30	0,93	1,00	1,13	1,19
	30-100	0,82	0,88	1,00	1,05
	≥100	0,78	0,84	0,96	1,00

Источник: *Источник: «Справочник оценщика недвижимости-2017. Земельные участки том 3» под ред. Лейфер Л.А.*

Существенным для экономики и ценности объекта являются возможности экономии ресурсов. От отношения полезной площади к общей площади помещений зависит характеристика доходности объекта: чем больше это отношение, тем больше отношение дохода к затратам на эксплуатацию объекта и тем меньше доля суммы, подлежащей резервированию на воспроизводство объекта (возврата капитал) в чистом доходе от сдачи объекта в аренду. Экономические характеристики в большей степени влияют на стоимость объектов капитального строительства коммерческого назначения и в меньшей степени на стоимость земельных участков, поскольку для незастроенных земельных участков основное влияние имеет фактические и физические параметры и местоположение. В подавляющем большинстве предложения о продаже земельных участков не содержат условий по передаче какого-либо дополнительного движимого имущества. Наличие движимого имущества влияет на стоимость сделки земельного участка в размере стоимости этого имущества.

Таблица 23. Диапазоны корректировок для факторов влияния на стоимости земельных участков

№ п/п	Наименование ЗУ	Условия		Диапазоны корректировок	Местоположение земельных участков
Городские земельные участки					
1	Городского коммерческого назначения (торговля, офисы, сервис)	Близость ж/д вокзала	Удаление на 0,3-0,8 км.	0…16%	Города РФ
2	Городского коммерческого назначения (торговля, офисы, сервис)	Близость к метро	Удаление на 0,3-0,4 км.	0…14%	Москва, С-П,
3	Городского коммерческого назначения (торговля, офисы, сервис)	Близость к остановке транспорта	Удаление на 0,3-0,5 км.	0…6%	Города РФ
4	Городского коммерческого назначения (торговля, офисы, сервис)	Близость к остановке транспорта	Удаление на 0,1-0,2 км.	различия не выявлены	Москва, С-П.
5	Городского коммерческого назначения (торговля, офисы, сервис)	Наличие рядом церкви	Удаление на 0,3-0,5 км.	различия не выявлены	Москва, С-П.
6	Городского коммерческого назначения (торговля, офисы, сервис)	Наличие инженерных сетей на участке	Отсутствие инженерных сетей	различия не выявлены	Москва, С-П,
7	Городского коммерческого назначения (торговля, офисы, сервис)	Наличие ИРД	Без ИРД	9…21%	Москва, С-П., М.О.
8	Городского коммерческого назначения (торговля, офисы, сервис)	Наличие культурно-исторического ансамбля	Удаленность от ансамбля до 0,5 км.	0…7%	Москва, С-П,
9	Городского коммерческого назначения (торговля, офисы, сервис)	Наличие источника экологической опасности (химзавод, выбросы)	Отсутствие источников экологической опасности в зоне до 3 км.	0…-27%	Москва, С-П.
Земли мелких населенных пунктов					
1	Под и.ж.с.	Наличие газа на участке	Отсутствие газа и возможности подключения	12…20%	М.О.
2	Под и.ж.с.	Наличие газа рядом с участком	Отсутствие газа и возможности подключения	11…18%	М.О.
3	Под и.ж.с.	Наличие леса или водоема рядом	Отсутствие леса, водоема	4…8%	М.О.
5	Под и.ж.с.	Наличие культурно-исторического ансамбля	Удаленность от ансамбля до 1,5 км.	0…17%	М.О.
6	Под и.ж.с.	Наличие рядом церкви	Удаление на 0,3-0,5 км.	0…11%	М.О.
7	Под и.ж.с.	Наличие школы	Отсутствие школы	0…10%	М.О.
8	Под и.ж.с.	Наличие рядом федеральной трассы	Отсутствие федеральной трассы	7…19%	М.О.
9	Под и.ж.с.	Наличие дороги с твердым покрытием	Дорога грунтовая, гравийная	0…7%	М.О.
10	Под и.ж.с.	Наличие магазинов	Отсутствие магазинов	0…23%	М.О.
Земли загородных владений до 30 км. от городов					
1	Под коттеджную застройку	Наличие общей канализации	Отсутствие общей канализации	7…15%	М.О.
2	Под коттеджную застройку	Наличие рядом выезда на федеральную или муниципальную	Выезд свыше 2 км.	0…10%	М.О.

№ п/п	Наименование ЗУ	Условия		Диапазоны корректировок	Местоположение земельных участков
		трассу			
3	Под коттеджную застройку	Наличие дороги с твердым покрытием	Дорога грунтовая, гравийная	0…11%	М.О.
4	Под коттеджную застройку	Наличие леса и водоема	Отсутствие леса, водоема	5…18%	М.О.
5	Под коттеджную застройку	Централизованная охрана участков	Без охраны	5…9%	М.О.

Источник: СРК-2020 под редакцией к.т.н. Е.Е. Яскевича

12.2.1. Коллективное мнение оценщиков

Значения скидки на торг, усредненные по городам России, и границы доверительных интервалов

Таблица 121

Класс объектов	Активный рынок		
	Среднее	Доверительный интервал	
Цены предложений объектов			
1. Земельные участки под индустриальную застройку	11,9%	11,3%	12,5%
2. Земельные участки под офисно-торговую застройку	10,2%	9,5%	10,8%
3. Земельные участки сельскохозяйственного назначения	15,4%	14,5%	16,3%
4.1. Земельные участки под МЖС	11,4%	10,6%	12,2%
4.2. Земельные участки под ИЖС	9,3%	8,8%	9,9%
5. Земельные участки под объекты рекреации	13,9%	13,2%	14,5%
6. Земельные участки под объекты придорожного сервиса	11,8%	11,1%	12,6%

Границы расширенного интервала значений скидки на торг

Таблица 122

Класс объектов	Активный рынок		
	Среднее	Расширенный интервал	
Цены предложений объектов			
1. Земельные участки под индустриальную застройку	11,9%	7,3%	16,4%
2. Земельные участки под офисно-торговую застройку	10,2%	6,3%	14,0%
3. Земельные участки сельскохозяйственного назначения	15,4%	10,3%	20,6%
4.1. Земельные участки под МЖС	11,4%	7,0%	15,8%
4.2. Земельные участки под ИЖС	9,3%	5,3%	13,3%
5. Земельные участки под объекты рекреации	13,9%	9,1%	18,7%
6. Земельные участки под объекты придорожного сервиса	11,8%	7,0%	16,6%

Источник «Справочник оценщика недвижимости-2018. Земельные участки часть 2 под ред. Лейфер Л.А.

Таблица 1.3.2

Значения корректировок на уторгование для объектов недвижимости в различных городах РФ

Населенный пункт	Жилая		Торговая		Офисная		Производственно-складская		Земельные участки
	Аренда	Продажа	Аренда	Продажа	Аренда	Продажа	Аренда	Продажа	Продажа
Крупные города									
Воронеж	3-5 (4)	6-9 (7,5)	4-5 (4,5)	6-8 (7)	4-6 (5)	8-10 (9)	4-7 (5,5)	9-11 (10)	8-12 (10)
Екатеринбург	4-6 (5)	7-10 (8,5)	3-5 (4)	5-9 (7)	4-6 (5)	7-9 (8)	5-8 (6,5)	9-12 (10,5)	9-12 (10,5)
Краснодар	4-6 (5)	6-8 (7)	4-6 (5)	6-9 (7,5)	4-5 (4,5)	7-9 (8)	6-7 (6,5)	7-10 (8,5)	10-12 (11)
Москва	4-6 (5)	6-8 (7)	4-6 (5)	7-9 (8)	5-6 (5,5)	8-10 (9)	4-7 (5,5)	9-11 (10)	9-11 (10)
Новосибирск	3-6 (4,5)	6-9 (7,5)	5-7 (6)	8-10 (9)	5-6 (5,5)	9-10 (9,5)	5-7 (6)	10-12 (11)	8-12 (10)
Ростов-на-Дону	4-6 (5)	6-8 (7)	5-7 (6)	8-11 (9,5)	4-6 (5)	8-10 (9)	4-6 (5)	10-12 (11)	9-12 (10)
С.-Петербург	3-4 (3,5)	5-7 (6)	5-7 (6)	8-10 (9)	3-5 (4)	7-10 (8,5)	5-7 (6)	8-10 (9)	9-12 (10,5)
Среднее по крупным городам в мае 2020 г.	**4,6**	**7,2**	**5,2**	**8,1**	**4,9**	**8,7**	**5,9**	**10,0**	**10,3**
Средние города									
Владивосток	3-5 (4)	7-9 (8)	4-7 (5,5)	8-10 (9)	4-6 (5)	8-10 (9)	5-7 (6)	9-12 (10,5)	9-12 (10,5)
Омск	3-6 (4,5)	5-8 (6,5)	4-6 (5)	8-11 (9,5)	5-8 (6,5)	9-12 (10,5)	5-8 (6,5)	10-12 (11)	10-13 (11,5)
Севастополь	6-8 (7)	9-11 (10)	-	9-12 (10,5)	-	10-12 (11)	-	10-14 (12)	12-14 (13)
Ставрополь	4-6 (5)	8-10 (9)	5-7 (6)	6-10 (8)	5-7 (6)	8-11 (9,5)	6-8 (7)	10-12 (11)	10-12 (11)
Тамбов	5-7 (6)	7-9 (8)	5-7 (6)	9-10 (9,5)	5-8 (6,5)	10-12 (11)	6-9 (7,5)	9-11 (10)	11-13 (12)
Тверь	3-5 (4)	6-8 (7)	5-7 (6)	9-11 (10)	4-7 (5,5)	8-10 (9)	6-8 (7)	10-12 (11)	9-11 (10)
Среднее по средним городам в мае 2020 г.	**5,1**	**8,1**	**5,7**	**9,4**	**5,9**	**10,0**	**6,8**	**10,9**	**11,3**
Небольшие города и населенные пункты									
Московская область в мае 2020 г.	4-6 (5)	8-11 (9,5)	4-7 (5,5)	10-12 (11)	6-8 (7)	8-12 (10)	6-9 (7,5)	11-14 (12,5)	10-13 (11,5)

Примечание. В скобках указано среднее значение.
По данным исследований рынка жилья РФ минимальные скидки при продаже прав собственности имеются в марте и в мае, а максимальные – в июле и декабре.

Источник: СРД 26-2020 под редакцией к.т.н. Е.Е. Яскевича

3. ПРОЦЕСС ОЦЕНКИ

3.1. ЭТАПЫ ПРОВЕДЕНИЯ ОЦЕНКИ

В соответствии с ФСО №1 «Общие понятия оценки, подходы к оценке и требования к проведению оценки», утвержденного приказом Минэкономразвития РФ от 20 мая 2015 г. №297, проведение оценки объекта включает в себя следующие этапы:

- заключение Договора на проведение оценки, включающего задание на оценку;
- сбор и анализ информации, необходимой для проведения оценки;
- оценщик изучает количественные и качественные характеристики объекта оценки, собирает информацию, существенную для определения стоимости объекта оценки теми подходами и методами, которые на основании суждения оценщика должны быть применены при проведении оценки, в том числе:

a) информацию о политических, экономических, социальных и экологических и прочих факторах, оказывающих влияние на стоимость объекта оценки;

b) информацию о спросе и предложении на рынке, к которому относится объект оценки, включая информацию о факторах, влияющих на спрос и предложение, количественных и качественных характеристиках данных факторов;

c) информацию об объекте оценки, включая правоустанавливающие документы, сведения об обременениях, связанных с объектом оценки, информацию о физических свойствах объекта оценки, его технических и эксплуатационных характеристиках, износе и устареваниях, прошлых и ожидаемых доходах и затратах, данные бухгалтерского учета и отчетности, относящиеся к объекту оценки, а также иную информацию, существенную для определения стоимости объекта оценки.

- применение подходов к оценке, включая выбор методов оценки и осуществление необходимых расчетов;
- согласование (обобщение) результатов применения подходов к оценке и определение итоговой величины стоимости объекта оценки;
- составление отчета об оценке.

3.2. ПОДХОДЫ К ОЦЕНКЕ

Согласно методическим рекомендациям по определению рыночной стоимости земельных участков, утвержденных Минимущества России в соответствии с постановлением Правительства Российской Федерации от 6 июля 2001 г. № 519 «Об утверждении стандартов оценки», оценка земельных участков сельскохозяйственного назначения производится исходя из их разрешенного, неистощительного и наиболее эффективного использования с учетом особенностей сельскохозяйственного районирования территории.

При оценке рыночной стоимости сельскохозяйственных угодий методом сравнения продаж и методом капитализации земельной ренты в составе факторов стоимости следует учитывать плодородие земельного участка, а также влияние экологических факторов. К числу основных факторов, определяющих плодородие земельного участка, в частности, относятся: качественные характеристики почвенного слоя земельного участка (содержание питательных веществ, влагообеспеченность, аэрация, механический состав, структурный состав, кислотность и др.), рельеф, микроклимат.

При оценке рыночной стоимости сельскохозяйственных угодий методом капитализации земельной ренты существуют особенности расчета земельной ренты, связанные с принятой системой учета плодородия земельного участка.

Земельная рента рассчитывается как разность между валовым доходом и затратами на ведение сельскохозяйственного производства с учетом прибыли предпринимателя. Валовой доход рассчитывается для единицы площади земельного участка как произведение нормативной урожайности сельскохозяйственной культуры на ее рыночную цену.

Нормативная урожайность сельскохозяйственной культуры определяется плодородием земельного участка, измеряемым в баллах бонитета.

Расчет издержек в денежном выражении осуществляется исходя из сложившихся в районе расположения земельного участка рыночных цен.

При расчете валового дохода сенокосов и пастбищ следует исходить из их нормативной урожайности. Нормативная урожайность сенокосов и пастбищ определяется ее пересчетом в центнеры кормовых единиц (1 центнер кормовых единиц равняется 1 центнеру овса). При этом величина валового дохода определяется на основе рыночной цены овса.

В случае использования иных методов в отчете об оценке целесообразно раскрыть их содержание и обосновать использование1).

Метод сравнения продаж

Метод применяется для оценки земельных участков, как занятых зданиями, строениями и (или) сооружениями (далее - застроенных земельных участков), так и земельных участков, не занятых зданиями, строениями и (или) сооружениями (далее - незастроенных земельных участков). Условие применения метода - наличие информации о ценах сделок с земельными участками, являющимися аналогами оцениваемого. При отсутствии информации о ценах сделок с земельными участками допускается использование цен предложения (спроса).

Метод предполагает следующую последовательность действий:

определение элементов, по которым осуществляется сравнение объекта оценки с объектами - аналогами (далее - элементов сравнения);

определение по каждому из элементов сравнения характера и степени отличий каждого аналога от оцениваемого земельного участка;

определение по каждому из элементов сравнения корректировок цен аналогов, соответствующих характеру и степени отличий каждого аналога от оцениваемого земельного участка;

корректировка по каждому из элементов сравнения цен каждого аналога, сглаживающая их отличия от оцениваемого земельного участка;

расчет рыночной стоимости земельного участка путем обоснованного обобщения скорректированных цен аналогов.

К элементам сравнения относятся факторы стоимости объекта оценки (факторы, изменение которых влияет на рыночную стоимость объекта оценки) и сложившиеся на рынке характеристики сделок с земельными участками.

Наиболее важными факторами стоимости, как правило, являются:

местоположение и окружение;

целевое назначение, разрешенное использование, права иных лиц на земельный участок;

физические характеристики (рельеф, площадь, конфигурация и др.);

транспортная доступность;

инфраструктура (наличие или близость инженерных сетей и условия подключения к ним, объекты социальной инфраструктуры и т.п.).

К характеристикам сделок с земельными участками, в том числе, относятся:

условия финансирования сделок с земельными участками (соотношение собственных и заемных средств, условия предоставления заемных средств);

условия платежа при совершении сделок с земельными участками (платеж денежными средствами, расчет векселями, взаимозачеты, бартер и т.п.);

обстоятельства совершения сделки с земельными участками (был ли земельный участок представлен на открытый рынок в форме публичной оферты, аффилированность покупателя и продавца, продажа в условиях банкротства и т.п.);

изменение цен на земельные участки за период с даты заключения сделки с аналогом до даты проведения оценки.

Характер и степень отличий аналога от оцениваемого земельного участка устанавливаются в разрезе элементов сравнения путем прямого сопоставления каждого аналога с объектом оценки. При этом предполагается, что сделка с объектом оценки будет совершена исходя из сложившихся на рынке характеристик сделок с земельными участками.

Корректировки цен аналогов по элементам сравнения могут быть определены как для цены единицы измерения аналога (например, гектар, квадратный метр), так и для цены аналога в целом. Корректировки цен могут рассчитываться в денежном или процентном выражении.

Величины корректировок цен, как правило, определяются следующими способами:

прямым попарным сопоставлением цен аналогов, отличающихся друг от друга только по одному элементу сравнения, и определением на базе полученной таким образом информации корректировки по данному элементу сравнения;

прямым попарным сопоставлением дохода двух аналогов, отличающихся друг от друга только по одному элементу сравнения, и определения путем капитализации разницы в доходах корректировки по данному элементу сравнения;

корреляционно - регрессионным анализом связи между изменением элемента сравнения и изменением цен аналогов (цен единиц измерения аналогов) и определением уравнения связи между значением элемента сравнения и величиной рыночной стоимости земельного участка;

определением затрат, связанных с изменением характеристики элемента сравнения, по которому аналог отличается от объекта оценки;

экспертным обоснованием корректировок цен аналогов.

В результате определения и внесения корректировок цены аналогов (единицы измерения аналогов), как правило, должны быть близки друг к другу. В случае значительных различий скорректированных цен аналогов целесообразно выбрать другие аналоги; элементы, по которым проводится сравнение; значения корректировок.

Данный метод был использован при оценке объектов.

Метод выделения

Метод применяется для оценки застроенных земельных участков.

Условия применения метода:

наличие информации о ценах сделок с едиными объектами недвижимости, аналогичными единому объекту недвижимости, включающему в себя оцениваемый земельный участок. При отсутствии информации о ценах сделок допускается использование цен предложения (спроса);

соответствие улучшений земельного участка его наиболее эффективному использованию.

Метод предполагает следующую последовательность действий:

определение элементов, по которым осуществляется сравнение единого объекта недвижимости, включающего в себя оцениваемый земельный участок, с объектами - аналогами;

определение по каждому из элементов сравнения характера и степени отличий каждого аналога от единого объекта недвижимости, включающего в себя оцениваемый земельный участок;

определение по каждому из элементов сравнения корректировок цен аналогов, соответствующих характеру и степени отличий каждого аналога от единого объекта недвижимости, включающего в себя оцениваемый земельный участок;

корректировка по каждому из элементов сравнения цен каждого аналога, сглаживающая их отличия от единого объекта недвижимости, включающего в себя оцениваемый земельный участок;

расчет рыночной стоимости единого объекта недвижимости, включающего в себя оцениваемый земельный участок, путем обоснованного обобщения скорректированных цен аналогов;

расчет стоимости замещения или стоимости воспроизводства улучшений оцениваемого земельного участка;

расчет рыночной стоимости оцениваемого земельного участка путем вычитания из рыночной стоимости единого объекта недвижимости, включающего в себя оцениваемый земельный участок, стоимости замещения или стоимости воспроизводства улучшений земельного участка.

Сумма затрат на создание улучшений земельного участка может определяться с использованием укрупненных и (или) элементных стоимостных показателей.

К укрупненным стоимостным показателям относятся как показатели, характеризующие параметры объекта в целом - квадратный, кубический, погонный метр, так и показатели по комплексам и видам работ.

К элементным стоимостным показателям относятся элементные цены и расценки, используемые при определении суммы затрат на создание улучшений.

Укрупненные и элементные стоимостные показатели, рассчитанные в зафиксированном на конкретную дату уровне цен (базисном уровне цен), могут быть пересчитаны в уровень цен на дату оценки с использованием системы текущих и прогнозных индексов изменения стоимости строительства.

Расчет суммы затрат на создание улучшений с использованием элементных стоимостных показателей может осуществляться также с использованием ресурсного и ресурсно - индексного методов. Ресурсный (ресурсно - индексный) метод состоит в калькулировании в текущих (прогнозных) ценах и тарифах всех ресурсов (элементов затрат), необходимых для создания улучшений.

При определении суммы затрат на создание улучшений земельного участка следует учитывать прибыль инвестора - величину наиболее вероятного вознаграждения за инвестирование капитала в создание улучшений. Прибыль инвестора может рассчитываться как разность между ценой продажи и затратами на создание аналогичных объектов. Прибыль инвестора также может быть рассчитана как отдача на капитал при его наиболее вероятном аналогичном по уровню рисков инвестировании.

При определении стоимости замещения или стоимости воспроизводства учитывается величина накопленного износа улучшений.

Накопленный износ улучшений может определяться в целом или в денежном выражении как сумма физического, функционального и части экономического износа, относящегося к улучшениям.

Физическим износом является потеря стоимости улучшений, обусловленная ухудшением их физических свойств.

Функциональным износом является потеря стоимости улучшений, обусловленная несоответствием объемно - планировочного решения, строительных материалов и инженерного оборудования улучшений, качества произведенных строительных работ или других характеристик улучшений современным рыночным требованиям, предъявляемым к данному типу улучшений.

Экономическим износом является потеря стоимости единого объекта недвижимости, обусловленная отрицательным воздействием внешних по отношению к нему факторов.

Физический и функциональный износ могут быть устранимыми и неустранимыми. Экономический износ, как правило, является неустранимым. При этом износ является устранимым, если затраты на его устранение меньше, чем увеличение стоимости объекта недвижимости в результате его устранения.

В связи с отсутствием концепции по застройке земельного участка данный метод в оценке не использовался.

Метод распределения

Метод применяется для оценки застроенных земельных участков.

Условия применения метода:

наличие информации о ценах сделок с едиными объектами недвижимости, аналогичными единому объекту недвижимости, включающему в себя оцениваемый земельный участок. При отсутствии информации о ценах сделок допускается использование цен предложения (спроса);

наличие информации о наиболее вероятной доле земельного участка в рыночной стоимости единого объекта недвижимости;

соответствие улучшений земельного участка его наиболее эффективному использованию.

Метод предполагает следующую последовательность действий:

определение элементов, по которым осуществляется сравнение единого объекта недвижимости, включающего в себя оцениваемый земельный участок, с объектами - аналогами;

определение по каждому из элементов сравнения характера и степени отличий каждого аналога от единого объекта недвижимости, включающего в себя оцениваемый земельный участок;

определение по каждому из элементов сравнения корректировок цен аналогов, соответствующих характеру и степени отличий каждого аналога от единого объекта недвижимости, включающего в себя оцениваемый земельный участок;

корректировка по каждому из элементов сравнения цен каждого аналога, сглаживающая их отличия от единого объекта недвижимости, включающего в себя оцениваемый земельный участок;

расчет рыночной стоимости единого объекта недвижимости, включающего в себя оцениваемый земельный участок, путем обоснованного обобщения скорректированных цен аналогов;

расчет рыночной стоимости оцениваемого земельного участка путем умножения рыночной стоимости единого объекта недвижимости, включающего в себя оцениваемый земельный участок, на наиболее вероятное значение доли земельного участка в рыночной стоимости единого объекта недвижимости.

В связи с отсутствием концепции по застройке земельного участка данный метод в оценке не использовался.

Метод капитализации земельной ренты

Метод применяется для оценки застроенных и незастроенных земельных участков. Условие применения метода - возможность получения земельной ренты от оцениваемого земельного участка.

Метод предполагает следующую последовательность действий:

расчет земельной ренты, создаваемой земельным участком;

определение величины соответствующего коэффициента капитализации земельной ренты;

расчет рыночной стоимости земельного участка путем капитализации земельной ренты.

Под капитализацией земельной ренты понимается определение на дату проведения оценки стоимости всех будущих равных между собой или изменяющихся с одинаковым темпом величин земельной ренты за равные периоды времени. Расчет производится путем деления величины земельной ренты за первый после даты проведения оценки период на определенный оценщиком соответствующий коэффициент капитализации.

В рамках данного метода величина земельной ренты может рассчитываться как доход от сдачи в аренду земельного участка на условиях, сложившихся на рынке земли.

Основными способами определения коэффициента капитализации являются:

деление величины земельной ренты по аналогичным земельным участкам на цену их продажи;

увеличение безрисковой ставки отдачи на капитал на величину премии за риск, связанный с инвестированием капитала в оцениваемый земельный участок.

При этом под безрисковой ставкой отдачи на капитал понимается ставка отдачи при наименее рискованном инвестировании капитала (например, ставка доходности по депозитам банков высшей категории надежности или ставка доходности к погашению по государственным ценным бумагам).

В связи с отсутствием достоверных данных об аренде земельных участков этот метод в расчетах не использовался

Метод остатка

Метод применяется для оценки застроенных и незастроенных земельных участков. Условие применения метода - возможность застройки оцениваемого земельного участка улучшениями, приносящими доход.

Метод предполагает следующую последовательность действий:

расчет стоимости воспроизводства или замещения улучшений, соответствующих наиболее эффективному использованию оцениваемого земельного участка;

расчет чистого операционного дохода от единого объекта недвижимости за определенный период времени на основе рыночных ставок арендной платы;

расчет чистого операционного дохода, приходящегося на улучшения, за определенный период времени как произведения стоимости воспроизводства или замещения улучшений на соответствующий коэффициент капитализации доходов от улучшений;

расчет величины земельной ренты как разности чистого операционного дохода от единого объекта недвижимости за определенный период времени и чистого операционного дохода, приходящегося на улучшения за соответствующий период времени;

расчет рыночной стоимости земельного участка путем капитализации земельной ренты.

Метод допускает также следующую последовательность действий:

расчет стоимости воспроизводства или замещения улучшений, соответствующих наиболее эффективному использованию оцениваемого земельного участка;

расчет чистого операционного дохода от единого объекта недвижимости за определенный период времени на основе рыночных ставок арендной платы;

расчет рыночной стоимости единого объекта недвижимости путем капитализации чистого операционного дохода за определенный период времени;

расчет рыночной стоимости земельного участка путем вычитания из рыночной стоимости единого объекта недвижимости стоимости воспроизводства или замещения улучшений.

Чистый операционный доход равен разности действительного валового дохода и операционных расходов. При этом из действительного валового дохода вычитаются только те операционные расходы, которые, как правило, несет арендодатель.

Действительный валовой доход равен разности потенциального валового дохода и потерь от простоя помещений и потерь от неплатежей за аренду.

Потенциальный валовой доход равен доходу, который можно получить от сдачи всей площади единого объекта недвижимости в аренду при отсутствии потерь от невыплат арендной платы. При оценке земельного участка арендные ставки за пользование единым объектом недвижимости рассчитываются на базе рыночных ставок арендной платы (наиболее вероятных ставок арендной платы, по которым объект оценки может быть сдан в аренду на открытом рынке в условиях конкуренции, когда стороны сделки действуют разумно, располагая всей необходимой информацией, а на величине ставки арендной платы не отражаются какие-либо чрезвычайные обстоятельства).

Для пустующих и используемых собственником для собственных нужд помещений также используются рыночные ставки арендной платы. В потенциальный доход включаются и другие доходы, получаемые за счет неотделимых улучшений недвижимости, но не включенные в арендную плату.

Величина операционных расходов определяется исходя из рыночных условий сдачи в аренду единых объектов недвижимости. Операционные расходы подразделяются на: постоянные - не зависящие от уровня заполняемости единого объекта недвижимости, переменные - зависящие от уровня заполняемости единого объекта недвижимости и расходы на замещение элементов улучшений со сроком использования меньше, чем срок использования улучшений в целом (далее - элементов с коротким сроком использования). В состав операционных расходов не входят амортизационные отчисления по недвижимости и расходы по обслуживанию долговых обязательств по недвижимости.

Расчет расходов на замещение элементов улучшений с коротким сроком использования производится путем деления суммы затрат на создание данных элементов улучшений на срок их использования. В процессе выполнения данных расчетов целесообразно учитывать возможность процентного наращивания денежных средств для замены элементов с коротким сроком использования.

Управленческие расходы включаются в состав операционных расходов независимо от того, кто управляет объектом недвижимости - собственник или управляющий.

При расчете коэффициента капитализации для улучшений земельного участка следует учитывать наиболее вероятный темп изменения дохода от улучшений и наиболее вероятное

изменение стоимости улучшений (например, при уменьшении стоимости улучшений - учитывать возврат капитала, инвестированного в улучшения).

В связи с отсутствием концепции по застройке земельного участка данный метод в оценке не использовался.

Метод предполагаемого использования

Метод применяется для оценки застроенных и незастроенных земельных участков.

Условие применения метода - возможность использования земельного участка способом, приносящим доход.

Метод предполагает следующую последовательность действий:

определение суммы и временной структуры расходов, необходимых для использования земельного участка в соответствии с вариантом его наиболее эффективного использования (например, затрат на создание улучшений земельного участка или затрат на разделение земельного участка на отдельные части, отличающиеся формами, видом и характером использования);

определение величины и временной структуры доходов от наиболее эффективного использования земельного участка;

определение величины и временной структуры операционных расходов, необходимых для получения доходов от наиболее эффективного использования земельного участка;

определение величины ставки дисконтирования, соответствующей уровню риска инвестирования капитала в оцениваемый земельный участок;

расчет стоимости земельного участка путем дисконтирования всех доходов и расходов, связанных с использованием земельного участка.

При этом под дисконтированием понимается процесс приведения всех будущих доходов и расходов к дате проведения оценки по определенной оценщиком ставке дисконтирования.

Для приведения всех будущих доходов и расходов к дате проведения оценки используются ставки дисконтирования, получаемые на основе анализа ставок отдачи на капитал аналогичных по уровню рисков инвестиций.

Источником доходов может быть сдача в аренду, хозяйственное использование земельного участка или единого объекта недвижимости либо продажа земельного участка или единого объекта недвижимости в наиболее вероятные сроки по рыночной стоимости.

Расчет доходов в варианте сдачи недвижимости в аренду должен предусматривать учет дохода от продажи единого объекта недвижимости в конце прогнозного периода.

В связи с отсутствием концепции по застройке земельного участка данный метод в оценке не использовался.

АНАЛИЗ НАИБОЛЕЕ ЭФФЕКТИВНОГО ИСПОЛЬЗОВАНИЯ ОБЪЕКТА ОЦЕНКИ

Анализ наиболее эффективного использования является основополагающим принципом при определении рыночной стоимости объекта недвижимости. Данный анализ позволяет определить наиболее конкурентоспособное использование объекта недвижимости, т.е. такое использование, которому соответствует ожидание максимальной рыночной стоимости оцениваемого объекта.

Наиболее эффективное использование – это разумный вариант использования земельного участка и существующих строений на нем, который является юридически правомочным, физически возможным, финансово обеспеченным и максимально экономичным на дату оценки (т.е. дающим максимальную полезность от использования оцениваемого земельного участка).

В основе концепции рыночной стоимости недвижимости лежит предпосылка о фундаментальном значении распределения величин стоимости земельного участка и объекта в целом. Стоимость земельного участка составляет от 25% до 70% (приложение 1) от общей стоимости объекта недвижимости в зависимости от эффективности его использования[8].В условиях Российского рынка эта величина лежит в том же диапазоне[9]. Для наиболее эффективного использования эта величина составляет 25-35% (приложение 1) и может увеличиваться, если эффективность использования земельного участка уменьшается. Это

положение определяет сущность свойства рыночной стоимости земельного участка – земельный участок износу не подлежит при правильном его использовании. Иначе говоря, те улучшения, которые производятся на земельном участке, в виде строений, сооружений, коммуникаций, лесных насаждений и т.п. увеличивают стоимость объекта в целом, в зависимости от того, насколько эти улучшения воспринимаются на рынке недвижимости. В связи с этим для любой недвижимости может существовать наиболее эффективное использование земельного участка как свободного и использование земельного участка с находящимися на нем улучшениями, причем в общем случае эти варианты могут не совпадать. Если существующие улучшения не соответствуют наиболее эффективному использованию, стоимость земельного участка составляет большую часть в рыночной стоимости объекта в целом. В этом случае не полностью используется потенциал земельного участка и анализ использования должен рассмотреть целесообразность варианта сноса существующей застройки или возведение строений в соответствии с оптимальным назначением земельного участка. В силу этого анализ наиболее эффективного использования оцениваемого объекта обычно предусматривает две стадии.

Анализ наилучшего и наиболее эффективного использования выполняется путем проверки соответствия рассматриваемых вариантов использования следующим критериям:

Законодательная разрешенность: рассмотрение тех способов использования, которые разрешены распоряжениями по зонообразованиям, ограничениями на частную инициативу, положениями об исторических зонных и экологических законодательств. Земельный участок Категория земель: «земли населенных пунктов» с разрешенным использованием для малоэтажного жилищного строительства и рекреационных целей..

Физическая осуществимость: рассмотрение физически реальных в данной местности способов использования. На свободном земельном участке возможно строительство малоэтажных жилых домов

Финансовая осуществимость: рассмотрение того, какое физически осуществимое и разрешенное законом использование будет давать приемлемый доход владельцу.

Не развитая инфраструктура вокруг объекта оценки.

На земельных участках отсутствуют коммуникации.

Согласно Информационной справки №841 от 06 апреля 2020 года. Для обеспечения наилучшего и наиболее эффективного использования объекта оценки его местоположение будет обеспечено надлежащей инфраструктурой через четыре года. По своему местоположению объект отличается от подобных объектов низкой ликвидностью за счет отсутствия в окружении развитой инфраструктуры. Для реализации проекта потребуется вложений на сумму 3 млрд. руб.

При расчете учесть отсутствие электроснабжения и газоснабжения.

Остальные отличия от объектов учитывались, как потеря во времени при условии неиспользования земельного участка как малоэтажного жилищного строительства и рекреационных целей путем дисконтирования стоимости по ставке дисконтирования равной прибыли предпринимателя для типичного жилья. Потому что инвестор несет потери пока будут произведены все необходимые работы для обеспечения наилучшего использования объекта.

Электроснабжение: Всего на проект нам потребуются ~ 20 МВт электроэнергии. Нами получены ТУ на стартовые 1,6 МВт, что не обеспечит проект в целом. Если брать (сопоставить) стоимость ТУ полученных нами по Зайцево на весь проект нам потребуется не менее 1,8 млрд. руб. на электроснабжение.

Газоснабжение: В Мособлгазе свободные мощности в ближайшем окружении отсутствуют. Мосгаз планирует развитие собственных сетей, но это случится не ранее 2024 г.

Водоснабжение и канализование: В ближайшем окружение сетей ВиК нет, что потребует строительство собственного ВЗУ и очистных сооружений. Ориентировочные затраты, включая ливневые очистные, составят 450 млн. руб.

Заезд на участок: Заезд на участок возможен со стороны трассы А-107, что потребует создание сложного светофорного узла. Ориентировочные затраты составят 200 млн.руб.

Вертикальная планировка: Участок характеризуется сложным рельефом. Перепад высот составляет до 20 м., что потребует передвижение и завоз значительного объема земляных

масс. Объем завозимого грунта оценивается ~ 800 000 куб. м., а все работы по вертикальной составят не менее 600 млн.руб.

Таким образом, реализация проекта возможна не ранее чем через 4 года и потребуется вложений не менее 3 млрд. руб.

Максимальная эффективность: рассмотрение того, какое из финансово осуществимых использований будет приносить максимально чистый доход или максимальную текущую стоимость.

При определении наилучшего и наиболее эффективного использования, Оценщик рассматривал, такие направления, как:

- Целевое назначение и разрешенное использование;

-Преобладающие способы использования аналогичных объектов недвижимости окружающие объект оценки;

- Перспективы развития района, в котором расположен объект оценки;

- Ожидаемые изменения на рынке недвижимости;

- Текущее использование объекта оценки.

Проанализировав ситуацию на рынке коммерческой недвижимости, в ближнем Подмосковье, а также полезность, дефицитность, конкурентоспособность, доступность рынка капитала, характеристики населения, расположение и площадь объекта, оценщик пришел к выводу, что наилучшее, наиболее эффективное использование объекта оценки по назначению – «земли населенных пунктов» с разрешенным использованием для малоэтажного жилищного строительства и рекреационных целей

Наилучшее использование не является абсолютным. Оно отражает мнение Оценщика в отношении наилучшего использования собственности, исходя из анализа господствующих рыночных условий.

Вывод: Исходя из выше изложенного оценщик принял текущее использования объекта оценки для малоэтажного жилищного строительства и рекреационных целей с учетом дисконтирования объектов по ставке дисконтирования равной прибыли предпринимателя для достижения его наилучшего использования, со сроком дисконтирования равным 4 года, в течении которых будут произведены работы по улучшению инфраструктуры, в соответствии с информационной справкой №841 от 06 апреля 2020 года.

4. РАСЧЕТ СПРАВЕДЛИВОЙ СТОИМОСТИ ОБЪЕКТА ОЦЕНКИ.

Расчет справедливой стоимости

Для проведения оценки в пределах земельного участка в соответствии с его экспликацией выделяются:

- Земли, занятые зданиями, строениями, сооружениями.
- Земли, занятые внутрихозяйственными дорогами, коммуникациями, древесно-кустарниковой растительностью, замкнутые водоемы.

Рыночная оценка стоимости земельного участка определяется на основе оценки входящих в его состав земель, занятых зданиями, строениями, сооружениями.

При этом рыночная стоимость оцениваемого земельного участка определяется с учетом характеристик входящих в его состав земель, занятых внутрихозяйственными дорогами, коммуникациями, древесно–кустарниковой растительностью, которые не могут быть использованы для предпринимательской деятельности.

Земли, занятые зданиями, строениями, сооружениями, используемыми для производства, оцениваются методами оценки застроенных или предназначенных для застройки земельных участков. Земли под хозяйственными постройками (сараи или иные некапитальные строения), расположенные на сельскохозяйственных угодьях, оцениваются как сельскохозяйственные угодья.

При оценке справедливой стоимости методом сравнения продаж и методом капитализации земельной ренты в составе факторов стоимости следует учитывать влияние экологических факторов.

Земельная рента рассчитывается как разность между валовым доходом и затратами с учетом прибыли предпринимателя.

Расчет издержек в денежном выражении осуществляется исходя из сложившихся в районе расположения земельного участка рыночных цен.

При расчете издержек учитывается уровень инженерного обустройства земельного участка, в том числе плотность дорожной сети, качество дорог.

Рыночную стоимость имеют те земельные участки, которые способны удовлетворять потребности пользователя (потенциального покупателя) в течение определенного времени (принцип полезности).

Рыночная стоимость земельного участка зависит от спроса и предложения на рынке и характера конкуренции продавцов и покупателей (принцип спроса и предложения).

Рыночная стоимость земельного участка не может превышать наиболее вероятные затраты на приобретение объекта эквивалентной полезности (принцип замещения).

Рыночная стоимость земельного участка зависит от ожидаемой величины, срока и вероятности получения дохода от земельного участка за определенный период времени при наиболее эффективном его использовании, без учета доходов от других факторов производства, привлекаемых к земельному участку для предпринимательской деятельности (принцип ожидания).

Рыночная стоимость земельных участков изменяется во времени и определяется на конкретную дату (принцип изменения).

Рыночная стоимость земельного участка зависит от изменения его целевого назначения, разрешенного использования, прав иных лиц на земельный участок, разделения имущественных прав на земельный участок.

Справедливая стоимость земельного участка зависит от его местоположения и влияния внешних факторов.

4.1. РАСЧЕТ СТОИМОСТИ ПО ЗАТРАТНОМУ ПОДХОДУ.

Затратный подход не применяется для самостоятельной оценки земельного участка, так как земельный участок является не возобновляемым активом.

В оценочной практике возможно использование элементов затратного подхода в сравнительном и доходном подходах для расчета стоимости улучшений земельного участка.

Учитывая вышеизложенное, Оценщик отказывается от применения затратного подхода в отношении расчета справедливой стоимости земельного участка.

4.2. РАСЧЕТ СТОИМОСТИ ПО ДОХОДНОМУ ПОДХОДУ.

Доходный подход применяется для самостоятельной оценки земельного участка, если существует достоверная информация о совершенных сделках аренды, а так же о предложениях о сдаче в аренду земельных участков.

На дату оценки нет достоверно информации об сделках аренды а так же предложений об аренде.

Учитывая вышеизложенное, Оценщик отказывается от применения доходного подхода в отношении расчета справедливой стоимости земельного участка.

4.3. РАСЧЕТ СТОИМОСТИ ПО СРАВНИТЕЛЬНОМУ ПОДХОДУ.

Основой применения данного подхода является тот факт, что стоимость объекта оценки непосредственно связана с ценой продажи аналогичных объектов. Каждая сопоставимая продажа сравнивается с объектом оценки. В цену сопоставимой продажи вносятся поправки (корректировки), отражающие существенные различия между ними.

При использовании сравнительного подхода Оценщиком были предприняты следующие шаги:

- сбор данных, изучение рынка недвижимости, отбор аналогов из числа сделок купли-продажи и предложений на продажу (публичных оферт);
- проверка информации по каждому отобранному аналогу о цене продажи и запрашиваемой цене, оплате сделки, физических характеристиках, и иных условиях сделки;
- анализ и сравнение каждого аналога с объектом оценки по времени продажи (выставлению оферты), местоположению, физическим характеристикам и условиям продажи;
- корректировка цен продаж или запрашиваемых цен по каждому аналогу в соответствии с имеющимися различиями между ним и объектом оценки;
- согласование скорректированных цен аналогов и вывод показателя стоимости объекта оценки.

При сравнительном анализе стоимости объекта оценки с ценами аналогов Оценщик использовал данные по ценам предложений (публичных оферт) аналогичных объектов, взятых из открытых источников (печатных изданий, официальных интернет-сайтов, данных риэлтерских агентств).

Такой подход, по мнению Оценщика, оправдан с той точки зрения, что потенциальный покупатель прежде, чем принять решение о приобретении недвижимости проанализирует текущее рыночное предложение и придет к заключению о возможной цене, учитывая все достоинства и недостатки относительно объектов сравнения.

При отсутствии в свободном доступе баз данных (листингов) с ценами реальных сделок по состоянию на дату оценки (данные Рос реестра в открытом доступе указывают данные по сделкам по 2012 года включительно), на которые опираются в своей работе оценщики большинства стран мира, Оценщик справедливо сделал вывод, что данные публичных оферт наиболее близки к реальным ценам сделок купли-продажи, и, следовательно, в наибольшей степени отвечают требованиям российского законодательства в области оценки.

Таким образом, Оценщиком в процессе расчётов были использованы данные, именуемые в ГК РФ как «оферта» и «публичная оферта» (Ст. 435 и 437). Следовательно, Оценщик гипотетически (с учетом соответствующих корректировок) предполагал, что лицо, «сделавшее предложение, считает себя заключившим договор с адресатом, которым будет принято предложение».

Данные об аналогах проанализированы Оценщиком и сведены в расчётную таблицу. В ходе анализа к ценам аналогов были внесены корректировки на различия, существующие между аналогами и объектом оценки.

Отрицательная корректировка вносится в случае, если по данному показателю аналог превосходит объект оценки, а **положительная** - если по данному показателю аналог ему уступает.

Величина корректировки определялась Оценщиком экспертным путем или на основании весовой доли элемента сравнения в общей стоимости объекта оценки.

Расчет стоимости земельного участка.

Для проведения расчетов по сравнительному подходу были отобраны наиболее сходные по своим характеристикам и местоположению земельные участки.

Все анализируемые объекты выставлены на продажу, во время, совпадающее с датой оценки, в связи с этим, корректировка на дату не проводилась.

Полная информация Print Screen, с указанием ссылок на источник информации представлена в Приложении к настоящему отчету.

Выбор метода расчета сравнительным подходом

В настоящем отчете ввиду достаточного объема рыночных данных об объектах-аналогах оценщик применяет метод прямого сравнительного анализа продаж или метод сопоставимых продаж (МСП).

Основная формула метода:

$$C = \frac{\sum (A_i \times K_{ij} + K'_{ij}) \times V_i}{\sum V_j} \times S,$$

где:

C – рыночная стоимость объекта оценки, руб.;

Aj – цена объекта-аналога, руб./кв.м.;

Kij – величина относительной корректировки (процентной), %;

K'ij – величина абсолютной корректировки (стоимостной), руб./кв.м;

i – номер элемента сравнения;

j – номер объекта-аналога;

Vj – весовой коэффициент при согласовании скорректированных стоимостей объектов-аналогов;

S – количество единиц сравнения объекта оценки, кв.м.

Стоимость объекта недвижимости, определяемая с использованием МСП, рассчитывается в следующей последовательности:

- выбор единицы сравнения;
- выбор элементов сравнения;
- выбор и описание объектов-аналогов;
- расчет корректировок по элементам сравнения;
- расчет рыночной стоимости объекта оценки.

Выбор единицы сравнения

Единица сравнения – это адекватные, подходящие единицы сравнения, которые передают информацию об объекте недвижимости наиболее эффективным и понятным способом, выбор их напрямую влияет на результат.

Выбор единиц сравнения зависит от вида оцениваемой недвижимости, и различными сегментами рынка используются различные единицы сравнения.

Согласно п.22г ФСО №7 для выполнения расчетов используются типичные для аналогичного объекта сложившиеся на рынке оцениваемого объекта удельные показатели стоимости (единицы сравнения), в частности цена или арендная плата за единицу площади или единицу объема.

Объектом оценки настоящего Отчет являются земельные участки. На данном сегменте рынка принято апеллировать показателем стоимости 1 сотки или 1 га. В качестве единицы сравнения выбирается 1 сотка.

Выбор элементов сравнения

Элементы сравнения – это характеристики собственности и сделок, которые определяют факторы, влияющие на цену недвижимости.

Для сравнения объекта оценки с другими объектами недвижимости, с которыми были совершены сделки или которые представлены на рынке для их совершения, обычно используются следующие элементы сравнения (п. 22е ФСО №7):

- передаваемые имущественные права, ограничения (обременения) этих прав;
- условия финансирования состоявшейся или предполагаемой сделки (вид оплаты, условия кредитования, иные условия);
- условия продажи (нетипичные для рынка условия, сделка между аффилированными лицами, иные условия);
- условия рынка (изменения цен за период между датами сделки и оценки, скидки к ценам предложений, иные условия);
- вид использования и (или) зонирование;
- местоположение объекта;
- физические характеристики объекта, в том числе свойства земельного участка, состояние объектов капитального строительства, соотношение площади земельного участка и площади его застройки, иные характеристики;
- экономические характеристики (уровень операционных расходов, условия аренды, состав арендаторов, иные характеристики);
- наличие движимого имущества, не связанного с недвижимостью;
- другие характеристики (элементы), влияющие на стоимость.

Выбор и описание объектов-аналогов

В отношении объектов-аналогов в законодательстве об оценочной деятельности имеются следующие требования в ФСО № 1 и ФСО № 7:

Согласно п.14 ФСО№1 «объектом-аналогом объекта оценки для целей оценки признается объект, сходный объекту оценки по основным экономическим, материальным, техническим и другим характеристикам, определяющим его стоимость».

Согласно п. 22 ФСО №1 «Сравнительный подход применяется, когда существует достоверная и доступная для анализа информация о ценах и характеристиках объектов-аналогов. Применяя сравнительный подход к оценке, оценщик должен:

«б) выбрать единицы сравнения и провести сравнительный анализ объекта оценки и каждого объекта-аналога по всем элементам сравнения. По каждому объекту-аналогу может быть выбрано несколько единиц сравнения. Выбор единиц сравнения должен быть обоснован оценщиком. Оценщик должен обосновать отказ от использования других единиц сравнения, принятых при проведении оценки и связанных с факторами спроса и предложения;

в) скорректировать значения единицы сравнения для объектов-аналогов по каждому элементу сравнения в зависимости от соотношения характеристик объекта оценки и объекта-аналога по данному элементу сравнения.

При внесении корректировок оценщик должен ввести и обосновать шкалу корректировок и привести объяснение того, при каких условиях значения введенных корректировок будут иными. Шкала и процедура корректирования единицы сравнения не должны меняться от одного объекта-аналога к другому».

Согласно п. 22 ФСО №7:

а) в качестве объектов-аналогов используются объекты недвижимости, которые относятся к одному с оцениваемым объектом сегменту рынка и сопоставимы с ним по ценообразующим факторам. При этом для всех объектов недвижимости, включая оцениваемый, ценообразование по каждому из указанных факторов должно быть единообразным;

б) при проведении оценки должны быть описаны объем доступных оценщику рыночных данных об объектах-аналогах и правила их отбора для проведения расчетов. Использование в расчетах лишь части доступных оценщику объектов-аналогов должно быть обосновано в отчете об оценке».

Обоснование отбора объектов-аналогов:

Объекты-аналоги для дальнейшего расчета выбраны по принципу сопоставимости, который основан на установлении сходства показателей по трем уровням:

- функциональное;
- конструктивное;
- параметрическое.

Функциональное сходство характеризует сходство в назначении, т.е. способность выполнять одинаковые функции (операции, действия, процессы).

Конструктивное сходство разделяются на близкое (или практически идентичное) и конструктивно подобное (для земельных участков не рассматривается).

Параметрическое сходство устанавливается исходя из основных показателей.

Методология внесения корректировок (последовательные (кумулятивные) и независимые корректировки) представлена в учебном пособии «Оценка недвижимости» / Т.Г. Касьяненко, Г.А. Маховикова, В.Е. Есипов, С.К. Мирзажанов. – М.: КНОРУС, 2010. – 752с.

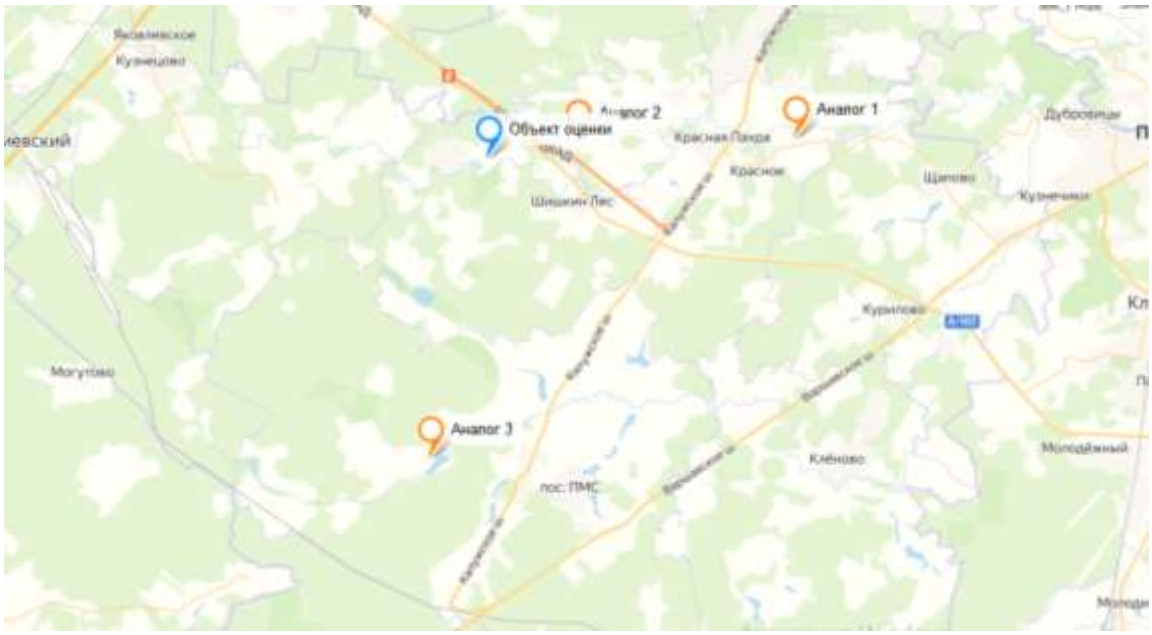

Рисунок 1 Расположение объекта оценки и объектов аналогов

Расчет справедливой стоимости для земельных участков

РАСЧЕТ СПРАВЕДЛИВОЙ СТОИМОСТИ ЗЕМЕЛЬНЫХ УЧАСТКОВ ОБЩЕЙ ПЛОЩАДЬЮ ОТ 50-150 СОТОК

Таблица 3

Элемент сравнения	Единица измер.	Объект оценки	Объекты сравнения		
			1	2	3
Цена предложения	руб.		38 676 000	130 000 000	130 000 000
Источник информации			https://www.invst.ru/prodaja/zemli_pod_zastroyku/zemelnyy_uchastok_v_sofino_5_86_ga/	https://kupizemli.ru/uchastok-119-ga-pod-kottedzhnyy-poselok-sharapovo-novaya-moskva-rayon /	https://www.cian.ru/sale/suburban/249873788/
Единица сравнения	Сот.				
Цена предложения	руб		38 676 000	130 000 000	130 000 000
Общая площадь, сот.	сот	от 50-150	586	1190	1 467
Цена за ед. площади	руб/сот		55 000	109 244	88 616,22
Корректировки	(Все корректировки производятся от сопоставимого объекта к оцениваемому)				
Право собственности		полное	полное	полное	полное
Корректировка	%		0,0%	0,0%	0,0%
Скорректированная цена	руб/сот		55 000	109 244	88 616,22
Условия финансирования		рыночные	рыночные	рыночные	рыночные
Корректировка	%		0,0%	0,0%	0,0%
Скорректированная цена	руб/сот		55 000	109 244	88 616,22
Торг			Торг	Торг	Торг
Корректировка	%		-11,5%	-11,5%	-11,5%
Скорректированная цена	руб/сот		48 675,00	96 680,94	78 425,35
Дата продажи (дата оценки)		апрель 2021	апрель 2021	апрель 2021	апрель 2021
Корректировка	%		0,0%	0,0%	0,0%
Скорректированная цена	руб/сот		48 675,00	96 680,94	78 425,35
Местоположение		поселение Михайлово-Ярцевское, д.Сенькино-Секерино.	деревня Софьино, Новая Москва	Новая Москва район рядом с Шарапово	Москва, ТАО (Троицкий), Вороновское поселение, Юрьевка деревня
Корректировка	%		0%	0%	0%
Скорректированная цена	руб/сот		48 675,00	96 680,94	78 425,35
Физические характеристики					

Элемент сравнения	Единица измер.	Объект оценки	Объекты сравнения		
			1	2	3
Общая площадь, сот.	сот	от 50-150	586	1190	1 467
Корректировка	%		+29%	+29%	+29%
Скорректированная цена	руб/сот		62 790,75	124 718,41	101 168,71
Назначение		земли населенных пунктов» с разрешенным использованием для малоэтажного жилищного строительства и рекреационных целей	для малоэтажного жилищного строительства	Земли под малоэтажное строительство	Земли под малоэтажное строительство
Корректировка	%		0,0%	0,0%	0%
Скорректированная цена	руб/сот		62 790,75	124 718,41	101 168,71
Обременения (Сервитут)		Нет	Нет	Нет	Нет
Корректировка			0	0	0
Скорректированная цена	руб/сот		62 790,75	124 718,41	101 168,71
Операционная аренда		нет	Нет	Нет	Нет
Корректировка	руб/сот		0	0	0
Скорректированная цена	руб/сот		62 790,75	124 718,41	101 168,71
Инженерные коммуникации		Отсутствуют	отсутствуют	Электричество На участке Газ по границе	Электричество На участке Газ по границе
Корректировка	%		0%	-25%	-25%
Скорректированная цена с учетом развитой инфраструктуры вокруг объектов аналогов	руб/сот		62 790,75	93 538,81	75 876,53
Корректировка на отсутствие инфраструктуры			0,4331985	0,4331985	0,4331985
Цена за ед. общей площади с учетом не развитой инфраструктуры вокруг объекта оценки **(**Скорректированная цена с учетом развитой			27 200,86	40 520,87	32 869,60

Элемент сравнения	Единица измер.	Объект оценки	Объекты сравнения		
			1	2	3
инфраструктуры вокруг объектов аналогов* Корректировка на отсутствие инфраструктуры)					
Количество корректировок			3	4	4
1/ n			0,333333	0,25	0,25
Сумма (1/ n)			0,833333		
Весовые коэффициенты			0,4	0,3	0,3
Цена за ед. общей площади	руб/сот	32 897,48			
Цена за ед. общей площади	руб/кв. м	328,97			

Объяснение вносимых корректировок:

<u>Поправка на торг:</u>

Под поправкой на торг подразумевается сумма, на которую продавец может снизить первоначально объявленную сумму, в нашем случае – сумму предложения. Информация о ценах сделок с объектами недвижимости в основном является закрытой и не разглашается третьим лицам. Как правило, информация об этих сделках недоступна, поэтому для проведения сравнительного анализа оценщик использует цены предложения на сравниваемые объекты.

Корректировка на разницу между стоимостью предложения и ценой продажи была определена по данным «Справочника расчетных данных для оценки и консалтинга» (СРД №26 2020 г.) под редакцией к.т.н. Е.Е. Яскевича.

Значение скидки на торг по городам

Таблица 1.3.2

Значения корректировок на уторгование для объектов недвижимости в различных городах РФ

Населенный пункт	Жилая		Торговая		Офисная		Производственно-складская		Земельные участки
	Аренда	Продажа	Аренда	Продажа	Аренда	Продажа	Аренда	Продажа	Продажа
Крупные города									
Воронеж	3-5 (4)	6-9 (7,5)	4-5 (4,5)	6-8 (7)	4-6 (5)	8-10 (9)	4-7 (5,5)	9-11 (10)	8-12 (10)
Екатеринбург	4-6 (5)	7-10 (8,5)	3-5 (4)	5-9 (7)	4-6 (5)	7-9 (8)	5-8 (6,5)	9-12 (10,5)	9-12 (10,5)
Краснодар	4-6 (5)	6-8 (7)	4-6 (5)	6-9 (7,5)	4-5 (4,5)	7-9 (8)	6-7 (6,5)	7-10 (8,5)	10-12 (11)
Москва	4-6 (5)	6-8 (7)	4-6 (5)	7-9 (8)	5-6 (5,5)	8-10 (9)	4-7 (5,5)	9-11 (10)	9-11 (10)
Новосибирск	3-6 (4,5)	6-9 (7,5)	5-7 (6)	8-10 (9)	5-6 (5,5)	9-10 (9,5)	5-7 (6)	10-12 (11)	8-12 (10)
Ростов-на-Дону	4-6 (5)	6-8 (7)	5-7 (6)	8-11 (9,5)	4-6 (5)	8-10 (9)	4-6 (5)	10-12 (11)	9-12 (10)
С.-Петербург	3-4 (3,5)	5-7 (6)	5-7 (6)	8-10 (9)	3-5 (4)	7-10 (8,5)	5-7 (6)	8-10 (9)	9-12 (10,5)
Средние по крупным городам в мае 2020 г.	**4,6**	**7,2**	**5,2**	**8,1**	**4,9**	**8,7**	**5,9**	**10,0**	**10,3**
Средние города									
Владивосток	3-5 (4)	7-9 (8)	4-7 (5,5)	8-10 (9)	4-6 (5)	8-10 (9)	5-7 (6)	9-12 (10,5)	9-12 (10,5)
Омск	3-6 (4,5)	5-8 (6,5)	4-6 (5)	8-11 (9,5)	5-8 (6,5)	9-12 (10,5)	5-8 (6,5)	10-12 (11)	10-13 (11,5)
Севастополь	6-8 (7)	9-11 (10)	-	9-12 (10,5)	-	10-12 (11)	-	10-14 (12)	12-14 (13)
Ставрополь	4-6 (5)	8-10 (9)	5-7 (6)	6-10 (8)	5-7 (6)	8-11 (9,5)	6-8 (7)	10-12 (11)	10-12 (11)
Тамбов	5-7 (6)	7-9 (8)	5-7 (6)	9-10 (9,5)	5-8 (6,5)	10-12 (11)	6-9 (7,5)	9-11 (10)	11-13 (12)
Тверь	3-5 (4)	6-8 (7)	5-7 (6)	9-11 (10)	4-7 (5,5)	8-10 (9)	6-8 (7)	10-12 (11)	9-11 (10)
Средние по средним городам в мае 2020 г.	**5,1**	**8,1**	**5,7**	**9,4**	**5,9**	**10,0**	**6,8**	**10,9**	**11,3**
Небольшие города и населенные пункты									
Московская область в мае 2020 г.	4-6 (5)	8-11 (9,5)	4-7 (5,5)	10-12 (11)	6-8 (7)	8-12 (10)	6-9 (7,5)	11-14 (12,5)	10-13 (11,5)

Примечание: В скобках указано среднее значение.
По данным исследований рынка жилья РФ минимальные скидки при продаже прав собственности имеются в марте и в мае, а максимальные – в июле и декабре.

Корректировка на уторгование принята, как среднее значение интервала, на уровне:-11,5%.

<u>Общая площадь</u>

Объектом оценки является участок площадью от 50-150 соток.

Объекты-аналоги имеют площади от 500 соток. Таким образом, необходимо проведение корректировки на площадь земельных участков для всех объектов-аналогов.

Как правило, большие по размеру земельные участки стоят несколько дешевле в расчете на единицу площади, чем меньшие по размеру участки, поэтому в цены аналогов вносились корректировки.

Следует ввести корректировку на основании *«Справочника оценщика недвижимости-2018. Земельные участки часть 2 под ред. Лейфер Л.А., Приволжский центр финансового консалтинга и оценки.*

Таблица 36

Земельные участки под МЖС. Данные, усредненные по России					
Площадь, га		аналог			
		<0,5	0,5-1,5	1,5-5	>5
объект оценки	<0,5	1,00	1,12	1,35	1,44
	0,5-1,5	0,90	1,00	1,21	1,29
	1,5-5	0,74	0,83	1,00	1,07
	>5	0,69	0,77	0,93	1,00

Таблица 4

Показатели	Объект оценки	Аналог 1	Аналог 2	Аналог 3
Общая площадь, соток	от 50-150	586	1190	1 467
Общая площадь, га	от 0,5-1,5	5,86	11,9	14,67
Коэффициент	1	1,29	1,29	1,29
Корректировка		+29%	+29%	+29%

Корректировка= C_a/Co

Местоположение

Объект оценки и все объекты-аналоги находятся недалеко от крупных транспортных магистралей. Объекты-аналоги, находятся не более чем в 15 км, от объекта оценки Корректировка не требуется.

Объект оценки и все объекты-аналоги приблизительно одинаково удалены от МКАД. Корректировка не требуется.

Категория земель, разрешенное использование

Объект оценки предназначен под МЖС. . Объект аналог №1, 2,3 для МЖС.

Корректировка не производилась.

Право собственности

Объект оценки и все объекты-аналоги находятся в собственности. Корректировка не требуется.

Дата предложения (изменение цен предложения во времени)

Все объекты-аналоги предложены к продаже в апреле 2021 года. Корректировка не требуется.

Наличие коммуникаций

Объект оценки в отличии от объектов аналогов №2,3 не имеет коммуникаций. Согласно Информационной справки №841 от 06 апреля 2020 года они у объекта оценки отсутствуют. У объекта аналога 1 они в перспективе тоже отсутствуют. Объекты аналоги имеют на своем участке электричество, а так же по границе имеется газоснабжение. Поэтому с помощью данных справочника *«Справочника оценщика недвижимости-2018. Земельные участки часть 2 под ред. Лейфер Л.А., Приволжский центр финансового консалтинга и оценки,* стр.184, произведена корректировка.

Корректировка на различия в обеспеченности электроснабжением, газоснабжением составит: - 25%

Таблица 73[17]

Под МЖС		Аналог							
		Отсутствуют	Э	Г	В, К, Т, Комм	Э,Г	Э, В, К, Т, Комм	Г, В, К, Т, Комм)	Э, Г, В, К, Т, Комм
Объект оценки	Отсутствуют	0%	-13%	-14%	-10%	-25%	-21%	-22%	-32%
	Э	15%	0%	-1%	4%	-14%	-10%	-10%	-22%
	Г	16%	1%	0%	4%	-13%	-9%	-10%	-21%
	В, К, Т, Комм	11%	-4%	-4%	0%	-17%	-13%	-14%	-25%
	Э,Г	33%	16%	15%	20%	0%	4%	4%	-10%
	Э, В, К, Т, Комм	27%	11%	10%	15%	-4%	0%	-1%	-14%
	Г, В, К, Т, Комм	28%	11%	11%	16%	-4%	1%	0%	-13%
	Э, Г, В, К, Т, Комм	47%	28%	27%	33%	11%	16%	15%	0%

<u>Корректировка на отсутствие развитой инфраструктуры в районе объекта оценки:</u>

Полученный результат, необходимо скорректировать с учетом допущения прописанного в задании на оценку: для обеспечения наилучшего и наиболее эффективного использования объекта оценки его местоположение будет обеспечено надлежащей инфраструктурой через четыре года.

Справедливая стоимость определялась путем дисконтирования.

Формула дисконтирования денежных потоков

$$CFd = \frac{CF_N}{(1+D)^{N-0,5}}$$

Где

CFn- стоимость полученного результата, с учетом развитой инфраструктуры в районе объекта оценки;

n- количество лет , через которое будет развиваться инфраструктура данного района.

Согласно допущениям в задании на оценку, n равняется 4 годам.

D- ставка дисконтирования, равной ставки прибыли предпринимателя, которую он не будет терять в течении срока производимых работ по улучшению территории согласно информационной справкой №841 от 06 апреля 2020 года

Ставка дисконтирования определялась согласно пункту 48 МСФО-13 «Оценка справедливой стоимости» (ред. от 11.07.2016):

Предприятие, удерживающее группу финансовых активов и финансовых обязательств, подвергается рыночным рискам (в соответствии с определением, предложенным в МСФО (IFRS) 7) и кредитному риску (в соответствии с определением, предложенным в МСФО (IFRS) 7) каждого из контрагентов. Если предприятие управляет такой группой финансовых активов и финансовых обязательств на основе своей чистой подверженности рыночным рискам или кредитному риску, предприятие имеет право применять исключение, предусмотренное в настоящем стандарте в отношении оценки справедливой стоимости. Данное исключение позволяет предприятию оценивать справедливую стоимость группы финансовых активов и финансовых обязательств на основе цены, которая была бы получена при продаже чистой длинной позиции (то есть актива) за принятие конкретного риска или при передаче чистой короткой позиции (то есть обязательства) за принятие конкретного риска при проведении операции на добровольной основе между участниками рынка на дату оценки в текущих рыночных условиях. Соответственно, предприятие должно оценивать справедливую стоимость группы финансовых активов и финансовых обязательств с учетом того, как участники рынка оценили бы чистую подверженность риску на дату оценки.

В данном случае за ставку дисконтирования принимаем прибыль предпринимателя. Прибыль предпринимателя была взята из справочника СРД №26 от 2020 года.

№ п/п	Город, область, местоположение объекта	Тип недвижимости	Констр. система (КС), класс	Рыночная прибыль предпринимателя (ПП) / Внешний износ*	
				Май 2019 г.	Май 2020 г.
18.	Московская область				
	15-25 км от МКАД (Рублево-Успенское и Новорижское шоссе)	Элитные загородные владения по индивид. Проектам	1, 3	38	39
	40-50 км от МКАД (Рублево-Успенское и Новорижское шоссе)	Элитные загородные владения по индивид. Проектам	1, 3	30	36
	20-40 км от МКАД	Типовые загор. влад. соврем. постройки	1, 7	27	34
	20-40 км от МКАД	Типовые загор. влад. старой постройки	7	26	28
	50-60 км от МКАД	Типовые загор. влад. соврем. постройки	1	34	37
	60-70 км от МКАД	Типовые загор. влад. соврем. постройки	1	31	32
	20-40 км от МКАД	Типовое жилье	4, «С»	20-26	23-31

Согласно справочнику прибыль предпринимателя для типового жилья составляет: 23-31. Оценщиком принято среднее значение:27%. Расчет справедливой стоимости одной сотки земельного участка:

Таблица 5

	Объект оценки	Аналог 1	Аналог 2	Аналог 3
Стоимость 1 сотки с учетом **развитой инфраструктуры вокруг объекта оценки**		62 790,75	93 538,81	75 876,53
Стоимость 1 сотки с учетом отсутствия **развитой инфраструктуры вокруг объекта оценки**		27 200,86	40 520,87	32 869,60

$$\mathbf{CFd} = \frac{\mathbf{CF_N}}{\mathbf{(1+D)^N}} = \frac{62\,790{,}75}{\mathbf{(1+27\%)^{4-0{,}5}}} = 27\,200{,}86 \text{ руб./сот.}$$

$$\mathbf{CFd} = \frac{\mathbf{CF_N}}{\mathbf{(1+D)^N}} = \frac{93\,538{,}81}{\mathbf{(1+27\%)^{4-0{,}5}}} = 40\,520{,}87 \text{ руб./сот.}$$

$$\mathbf{CFd} = \frac{\mathbf{CF_N}}{\mathbf{(1+D)^N}} = \frac{75\,876{,}53}{\mathbf{(1+27\%)^{4-0{,}5}}} = 32\,869{,}60 \text{ руб./сот.}$$

Корректировка равняется: коэффициенту: 1/((1+27%)^3,5= 0,4331985

<u>Веса аналогов</u>

Расчет весов осуществляется следующим способом:

1. рассчитывается величина обратная отношению абсолютных величин корректировок по i-ому аналогу к первоначальной цене продажи i-ого аналога, $1/BKi$ где: ВКi – общая валовая коррекция i-ого аналога;

2. находится сумма значений, определяемых в 1 пункте по всем аналогам ; $1/\sum_{i=1}^{4} BKi$

3. вес каждого аналога определяется как отношение величины показателя каждого аналога, рассчитанного в п.1 к величине показателя, рассчитанного по пункту 2.

Расчет весов (Bi) проведен по формуле: $Bi = \frac{1/BKi}{1/\sum_{i=1}^{4} BKi}$

Таким образом, чем меньше общая величина абсолютных корректировок, вносимых в цену продажи объекта аналога, тем больше будет удельный вес данного аналога. Дополнительно рассчитывается показатель общей чистой коррекции по каждому аналогу путем суммирования всех корректировок, который соотносится с первоначальным значением стоимости для определения величины отклонений от первоначального значения.

РАСЧЕТ СПРАВЕДЛИВОЙ СТОИМОСТИ ЗЕМЕЛЬНЫХ УЧАСТКОВ ОБЩЕЙ ПЛОЩАДЬЮ ОТ 150-500 СОТОК

Таблица 6

Элемент сравнения	Единица измер.	Объект оценки	Объекты сравнения		
			1	2	3
Цена предложения	руб.		38 676 000	130 000 000	130 000 000
Источник информации			https://www.invst.ru/prodaja/zemli_pod_zastroyku/zemelnyy_uchastok_v_sofino_5_86_ga/	https://kupizemli.ru/uchastok-119-ga-pod-kottedzhnyy-poselok-sharapovo-novaya-moskva-rayon /	https://www.cian.ru/sale/suburban/249873788/
Единица сравнения	Сот.				
Цена предложения	руб		38 676 000	130 000 000	130 000 000
Общая площадь, сот.	сот	от 150 -500	586	1190	1 467
Цена за ед. площади	руб/сот		55 000	109 244	88 616,22
Корректировки	(Все корректировки производятся от сопоставимого объекта к оцениваемому)				
Право собственности		полное	полное	полное	полное
Корректировка	%		0,0%	0,0%	0,0%
Скорректированная цена	руб/сот		55 000	109 244	88 616,22
Условия финансирования		рыночные	рыночные	рыночные	рыночные
Корректировка	%		0,0%	0,0%	0,0%
Скорректированная цена	руб/сот		55 000	109 244	88 616,22
Торг			Торг	Торг	Торг
Корректировка	%		-11,5%	-11,5%	-11,5%
Скорректированная цена	руб/сот		48 675,00	96 680,94	78 425,35
Дата продажи (дата оценки)		апрель 2021	апрель 2021	апрель 2021	апрель 2021
Корректировка	%		0,0%	0,0%	0,0%
Скорректированная цена	руб/сот		48 675,00	96 680,94	78 425,35
Местоположение		поселение Михайлово-Ярцевское, д.Сенькино-Секерино.	деревня Софьино, Новая Москва	Новая Москва район рядом с Шарапово	Москва, ТАО (Троицкий), Вороновское поселение, Юрьевка деревня
Корректировка	%		0%	0%	0%
Скорректированная цена	руб/сот		48 675,00	96 680,94	78 425,35
Физические характеристики					
Общая площадь, сот.	сот	от 150-500	586	1190	1 467

Элемент сравнения	Единица измер.	Объект оценки	Объекты сравнения		
			1	2	3
Корректировка	%		+7%	+7%	+7%
Скорректированная цена	руб/сот		52 082,25	103 448,61	83 915,13
Назначение		земли населенных пунктов» с разрешенным использованием для малоэтажного жилищного строительства и рекреационных целей	для малоэтажного жилищного строительства	Земли под малоэтажное строительство	Земли под малоэтажное строительство
Корректировка	%		0,0%	0,0%	0%
Скорректированная цена	руб/сот		52 082,25	103 448,61	83 915,13
Обременения (Сервитут)		Нет	Нет	Нет	Нет
Корректировка			0	0	0
Скорректированная цена	руб/сот		52 082,25	103 448,61	83 915,13
Операционная аренда		нет	Нет	Нет	Нет
Корректировка	руб/сот		0	0	0
Скорректированная цена	руб/сот		52 082,25	103 448,61	83 915,13
Инженерные коммуникации		Отсутствуют	отсутствуют	Электричество На участке Газ по границе	Электричество На участке Газ по границе
Корректировка	%		0%	-25%	-25%
Скорректированная цена с учетом развитой инфраструктуры вокруг объектов аналогов	руб/сот		52 082,25	77 586,45	62 936,35
Корректировка на отсутствие инфраструктуры			0,4331985	0,4331985	0,4331985
Цена за ед. общей площади с учетом не развитой инфраструктуры вокруг объекта оценки (Скорректированная цена с учетом развитой инфраструктуры вокруг			22 561,95	33 610,34	27 263,93

Элемент сравнения	Единица измер.	Объект оценки	Объекты сравнения		
			1	2	3
объектов аналогов* Корректировка на отсутствие инфраструктуры)					
Количество корректировок			3	4	4
1/ n			0,333333	0,25	0,25
Сумма (1/ n)			0,833333		
Весовые коэффициенты			0,4	0,3	0,3
Цена за ед. общей площади	руб/сот	27 287,06			
Цена за ед. общей площади	руб/кв. м	272,87			

Объяснение вносимых корректировок:

Под поправкой на торг подразумевается сумма, на которую продавец может снизить первоначально объявленную сумму, в нашем случае – сумму предложения. Информация о ценах сделок с объектами недвижимости в основном является закрытой и не разглашается третьим лицам. Как правило, информация об этих сделках недоступна, поэтому для проведения сравнительного анализа оценщик использует цены предложения на сравниваемые объекты.

Корректировка на разницу между стоимостью предложения и ценой продажи была определена по данным «Справочника расчетных данных для оценки и консалтинга» (СРД №26 2020 г.) под редакцией к.т.н. Е.Е. Яскевича.

Значение скидки на торг по городам

Таблица 1.3.2

Значения корректировок на уторгование для объектов недвижимости в различных городах РФ

Населенный пункт	Жилая		Торговая		Офисная		Производственно-складская		Земельные участки
	Аренда	Продажа	Аренда	Продажа	Аренда	Продажа	Аренда	Продажа	Продажа
Крупные города									
Воронеж	3-5 (4)	6-9 (7,5)	4-5 (4,5)	6-8 (7)	4-6 (5)	8-10 (9)	4-7 (5,5)	9-11 (10)	8-12 (10)
Екатеринбург	4-6 (5)	7-10 (8,5)	3-5 (4)	5-9 (7)	4-6 (5)	7-9 (8)	5-8 (6,5)	9-12 (10,5)	9-12 (10,5)
Краснодар	4-6 (5)	6-8 (7)	4-6 (5)	6-9 (7,5)	4-5 (4,5)	7-9 (8)	6-7 (6,5)	7-10 (8,5)	10-12 (11)
Москва	4-6 (5)	6-8 (7)	4-6 (5)	7-9 (8)	5-6 (5,5)	8-10 (9)	4-7 (5,5)	9-11 (10)	9-11 (10)
Новосибирск	3-6 (4,5)	6-9 (7,5)	5-7 (6)	8-10 (9)	5-6 (5,5)	9-10 (9,5)	5-7 (6)	10-12 (11)	8-12 (10)
Ростов-на-Дону	4-6 (5)	6-8 (7)	5-7 (6)	8-11 (9,5)	4-6 (5)	8-10 (9)	4-6 (5)	10-12 (11)	9-12 (10)
С.-Петербург	3-4 (3,5)	5-7 (6)	5-7 (6)	8-10 (9)	3-5 (4)	7-10 (8,5)	5-7 (6)	8-10 (9)	9-12 (10,5)
Среднее по крупным городам в мае 2020 г.	**4,6**	**7,2**	**5,2**	**8,1**	**4,9**	**8,7**	**5,9**	**10,0**	**10,3**
Средние города									
Владивосток	3-5 (4)	7-9 (8)	4-7 (5,5)	8-10 (9)	4-6 (5)	8-10 (9)	5-7 (6)	9-12 (10,5)	9-12 (10,5)
Омск	3-6 (4,5)	5-8 (6,5)	4-6 (5)	8-11 (9,5)	5-8 (6,5)	9-12 (10,5)	5-8 (6,5)	10-12 (11)	10-13 (11,5)
Севастополь	6-8 (7)	9-11 (10)	-	9-12 (10,5)	-	10-12 (11)	-	10-14 (12)	12-14 (13)
Ставрополь	4-6 (5)	8-10 (9)	5-7 (6)	6-10 (8)	5-7 (6)	8-11 (9,5)	6-8 (7)	10-12 (11)	10-12 (11)
Тамбов	5-7 (6)	7-9 (8)	5-7 (6)	9-10 (9,5)	5-8 (6,5)	10-12 (11)	6-9 (7,5)	9-11 (10)	11-13 (12)
Тверь	3-5 (4)	6-8 (7)	5-7 (6)	9-11 (10)	4-7 (5,5)	8-10 (9)	6-8 (7)	10-12 (11)	9-11 (10)
Среднее по средним городам в мае 2020 г.	**5,1**	**8,1**	**5,7**	**9,4**	**5,9**	**10,0**	**6,8**	**10,9**	**11,3**
Небольшие города и населенные пункты									
Московская область в мае 2020 г.	4-6 (5)	8-11 (9,5)	4-7 (5,5)	10-12 (11)	6-8 (7)	8-12 (10)	6-9 (7,5)	11-14 (12,5)	10-13 (11,5)

Примечание. В скобках указано среднее значение.
По данным исследований рынка жилья РФ минимальные скидки при продаже прав собственности имеются в марте и в мае, а максимальные – в июле и декабре.

Корректировка на уторгование принята, как среднее значение интервала, на уровне:-11,5%.

<u>Общая площадь</u>

Объектом оценки является участок площадью от 150-500 соток.

Объекты-аналоги имеют площади от 500 соток. Таким образом, необходимо проведение корректировки на площадь земельных участков для всех объектов-аналогов.

Как правило, большие по размеру земельные участки стоят несколько дешевле в расчете на единицу площади, чем меньшие по размеру участки, поэтому в цены аналогов вносились корректировки.

Следует ввести корректировку на основании *«Справочника оценщика недвижимости-2018. Земельные участки часть 2 под ред. Лейфер Л.А., Приволжский центр финансового консалтинга и оценки.*

Таблица 36

Земельные участки под МЖС. Данные, усредненные по России					
Площадь, га		аналог			
		<0,5	0,5-1,5	1,5-5	>5
объект оценки	<0,5	1,00	1,12	1,35	1,44
	0,5-1,5	0,90	1,00	1,21	1,29
	1,5-5	0,74	0,83	1,00	1,07
	>5	0,69	0,77	0,93	1,00

Таблица 7

Показатели	Объект оценки	Аналог 1	Аналог 2	Аналог 3
Общая площадь, соток	от 150-500	586	1190	1 467
Общая площадь, га	от 1,5-5	5,86	11,9	14,67
Коэффициент	1	1,07	1,07	1
Корректировка		+7%	+7%	+7%

Корректировка= C_a/Co

Местоположение

Объект оценки и все объекты-аналоги находятся недалеко от крупных транспортных магистралей. Объекты-аналоги, находятся не более чем в 15 км, от объекта оценки Корректировка не требуется.

Объект оценки и все объекты-аналоги приблизительно одинаково удалены от МКАД. Корректировка не требуется.

Категория земель, разрешенное использование

Объект оценки предназначен под МЖС. . Объект аналог №1, 2,3 для МЖС.

Корректировка не производилась.

Право собственности

Объект оценки и все объекты-аналоги находятся в собственности. Корректировка не требуется.

Дата предложения (изменение цен предложения во времени)

Все объекты-аналоги предложены к продаже в апреле 2021 года. Корректировка не требуется.

Наличие коммуникаций

Объект оценки в отличии от объектов аналогов №2,3 не имеет коммуникаций. Согласно Информационной справки №841 от 06 апреля 2020 года они у объекта оценки отсутствуют. У объекта аналога 1 они в перспективе тоже отсутствуют. Объекты аналоги имеют на своем участке электричество, а так же по границе имеется газоснабжение. Поэтому с помощью данных справочника *«Справочника оценщика недвижимости-2018. Земельные участки часть 2 под ред. Лейфер Л.А., Приволжский центр финансового консалтинга и оценки,* стр.184, произведена корректировка.

Корректировка на различия в обеспеченности электроснабжением, газоснабжением составит: - 25%

Таблица 73[17]

Под МЖС		Аналог							
		Отсутствуют	Э	Г	В, К, Т, Комм	Э,Г	Э, В, К, Т, Комм	Г, В, К, Т, Комм)	Э, Г, В, К, Т, Комм
Объект оценки	Отсутст-вуют	0%	-13%	-14%	-10%	-25%	-21%	-22%	-32%
	Э	15%	0%	-1%	4%	-14%	-10%	-10%	-22%
	Г	16%	1%	0%	4%	-13%	-9%	-10%	-21%
	В, К, Т, Комм	11%	-4%	-4%	0%	-17%	-13%	-14%	-25%
	Э,Г	33%	16%	15%	20%	0%	4%	4%	-10%
	Э, В, К, Т, Комм	27%	11%	10%	15%	-4%	0%	-1%	-14%
	Г, В, К, Т, Комм	28%	11%	11%	16%	-4%	1%	0%	-13%
	Э, Г, В, К, Т, Комм	47%	28%	27%	33%	11%	16%	15%	0%

<u>Корректировка на отсутствие развитой инфраструктуры в районе объекта оценки:</u>

Полученный результат, необходимо скорректировать с учетом допущения прописанного в задании на оценку: для обеспечения наилучшего и наиболее эффективного использования объекта оценки его местоположение будет обеспечено надлежащей инфраструктурой через четыре года.

Справедливая стоимость определялась путем дисконтирования.

Формула дисконтирования денежных потоков

$$CFd = \frac{CF_N}{(1+D)^{N-0,5}}$$

Где

CFn- стоимость полученного результата, с учетом развитой инфраструктуры в районе объекта оценки;

n- количество лет , через которое будет развиваться инфраструктура данного района.

Согласно допущениям в задании на оценку, n равняется 4 годам.

D- ставка дисконтирования, равной ставки прибыли предпринимателя, которую он не будет терять в течении срока производимых работ по улучшению территории согласно информационной справкой №841 от 06 апреля 2020 года

Ставка дисконтирования определялась согласно пункту 48 МСФО-13 «Оценка справедливой стоимости» (ред. от 11.07.2016):

Предприятие, удерживающее группу финансовых активов и финансовых обязательств, подвергается рыночным рискам (в соответствии с определением, предложенным в МСФО (IFRS) 7) и кредитному риску (в соответствии с определением, предложенным в МСФО (IFRS) 7) каждого из контрагентов. Если предприятие управляет такой группой финансовых активов и финансовых обязательств на основе своей чистой подверженности рыночным рискам или кредитному риску, предприятие имеет право применять исключение, предусмотренное в настоящем стандарте в отношении оценки справедливой стоимости. Данное исключение позволяет предприятию оценивать справедливую стоимость группы финансовых активов и финансовых обязательств на основе цены, которая была бы получена при продаже чистой длинной позиции (то есть актива) за принятие конкретного риска или при передаче чистой короткой позиции (то есть обязательства) за принятие конкретного риска при проведении операции на добровольной основе между участниками рынка на дату оценки в текущих рыночных условиях. Соответственно, предприятие должно оценивать справедливую стоимость группы финансовых активов и финансовых обязательств с учетом того, как участники рынка оценили бы чистую подверженность риску на дату оценки.

В данном случае за ставку дисконтирования принимаем прибыль предпринимателя. Прибыль предпринимателя была взята из справочника СРД №26 от 2020 года.

№ п/п	Город, область, местоположение объекта	Тип недвижимости	Констр. система (КС), класс	Рыночная прибыль предпринимателя (ПП) / Внешний износ*	
				Май 2019 г.	Май 2020 г.
18.	Московская область				
	15-25 км от МКАД (Рублево-Успенское и Новорижское шоссе)	Элитные загородные владения по индивид. Проектам	1, 3	38	39
	40-50 км от МКАД (Рублево-Успенское и Новорижское шоссе)	Элитные загородные владения по индивид. Проектам	1, 3	30	36
	20-40 км от МКАД	Типовые загор. влад. соврем. постройки	1, 7	27	34
	20-40 км от МКАД	Типовые загор. влад. старой постройки	7	26	28
	50-60 км от МКАД	Типовые загор. влад. соврем. постройки	1	34	37
	60-70 км от МКАД	Типовые загор. влад. соврем. постройки	1	31	32
	20-40 км от МКАД	Типовое жилье	4, «С»	20-26	23-31

Согласно справочнику прибыль предпринимателя для типового жилья составляет: 23-31. Оценщиком принято среднее значение:27%. Расчет справедливой стоимости одной сотки земельного участка:

Таблица 8

	Объект оценки	Аналог 1	Аналог 2	Аналог 3
Стоимость 1 сотки с учетом **развитой инфраструктуры вокруг объекта оценки**		52 082,25	77 586,45	62 936,35
Стоимость 1 сотки с учетом отсутствия **развитой инфраструктуры вокруг объекта оценки**		22 561,95	33 610,34	27 263,93

$$CFd = \frac{CF_N}{(1+D)^N} = \frac{52\,082{,}25}{(1+27\%)^{3,5}} = 22\,561{,}95 \text{ руб./сот.}$$

$$CFd = \frac{CF_N}{(1+D)^N} = \frac{77\,586{,}45}{(1+27\%)3,5} = 33\,610{,}33 \text{ руб./сот.}$$

$$CFd = \frac{CF_N}{(1+D)^N} = \frac{62\,936{,}35}{(1+27\%)^{3,5}} = 27\,263{,}93 \text{ руб./сот.}$$

Корректировка равняется: коэффициенту: 1/((1+27%)^3,5= 0,4331985

<u>Веса аналогов</u>

Расчет весов осуществляется следующим способом:

1. рассчитывается величина обратная отношению абсолютных величин корректировок по i-ому аналогу к первоначальной цене продажи i-ого аналога, $1/BKi$ где: BKi – общая валовая коррекция i-ого аналога;

2. находится сумма значений, определяемых в 1 пункте по всем аналогам ; $1/\sum_{i=1}^{4} BKi$

3. вес каждого аналога определяется как отношение величины показателя каждого аналога, рассчитанного в п.1 к величине показателя, рассчитанного по пункту 2.

Расчет весов (Bi) проведен по формуле: $$Bi = \frac{1/BKi}{1/\sum_{i=1}^{4} BKi}$$

Таким образом, чем меньше общая величина абсолютных корректировок, вносимых в цену продажи объекта аналога, тем больше будет удельный вес данного аналога. Дополнительно рассчитывается показатель общей чистой коррекции по каждому аналогу путем суммирования всех корректировок, который соотносится с первоначальным значением стоимости для определения величины отклонений от первоначального значения

РАСЧЕТ СПРАВЕДЛИВОЙ СТОИМОСТИ ЗЕМЕЛЬНЫХ УЧАСТКОВ ОБЩЕЙ ПЛОЩАДЬЮ СВЫШЕ 500 СОТОК

Таблица 9

Элемент сравнения	Единица измер.	Объект оценки	Объекты сравнения		
			1	2	3
Цена предложения	руб.		38 676 000	130 000 000	130 000 000
Источник информации			https://www.invst.ru/prodaja/zemli_pod_zastroyku/zemelnyy_uchastok_v_sofino_5_86_ga/	https://kupizemli.ru/uchastok-119-ga-pod-kottedzhnyy-poselok-sharapovo-novaya-moskva-rayon /	https://www.cian.ru/sale/suburban/249873788/
Единица сравнения	Сот.				
Цена предложения	руб		38 676 000	130 000 000	130 000 000
Общая площадь, сот.	сот	Свыше 500	586	1190	1 467
Цена за ед. площади	руб/сот		55 000	109 244	88 616,22
Корректировки	(Все корректировки производятся от сопоставимого объекта к оцениваемому)				
Право собственности		полное	полное	полное	полное
Корректировка	%		0,0%	0,0%	0,0%
Скорректированная цена	руб/сот		55 000	109 244	88 616,22
Условия финансирования		рыночные	рыночные	рыночные	рыночные
Корректировка	%		0,0%	0,0%	0,0%
Скорректированная цена	руб/сот		55 000	109 244	88 616,22
Торг			Торг	Торг	Торг
Корректировка	%		-11,5%	-11,5%	-11,5%
Скорректированная цена	руб/сот		48 675,00	96 680,94	78 425,35
Дата продажи (дата оценки)		апрель 2021	апрель 2021	апрель 2021	апрель 2021
Корректировка	%		0,0%	0,0%	0,0%
Скорректированная цена	руб/сот		48 675,00	96 680,94	78 425,35
Местоположение		поселение Михайлово-Ярцевское, д.Сенькино-Секерино.	деревня Софьино, Новая Москва	Новая Москва район рядом с Шарапово	Москва, ТАО (Троицкий), Вороновское поселение, Юрьевка деревня
Корректировка	%		0%	0%	0%
Скорректированная цена	руб/сот		48 675,00	96 680,94	78 425,35
Физические характеристики					
Общая площадь, сот.	сот	Свыше 500	586	1190	1 467

Элемент сравнения	Единица измер.	Объект оценки	Объекты сравнения		
			1	2	3
Корректировка	%		0%	0%	0%
Скорректированная цена	руб/сот		48 675,00	96 680,94	78 425,35
Назначение		земли населенных пунктов» с разрешенным использованием для малоэтажного жилищного строительства и рекреационных целей	для малоэтажного жилищного строительства	Земли под малоэтажное строительство	Земли под малоэтажное строительство
Корректировка	%		0,0%	0,0%	0%
Скорректированная цена	руб/сот		48 675,00	96 680,94	78 425,35
Обременения (Сервитут)		Нет	Нет	Нет	Нет
Корректировка			0	0	0
Скорректированная цена	руб/сот		48 675,00	96 680,94	78 425,35
Операционная аренда		нет	Нет	Нет	Нет
Корректировка	руб/сот		0	0	0
Скорректированная цена	руб/сот		48 675,00	96 680,94	78 425,35
Инженерные коммуникации		Отсутствуют	отсутствуют	Электричество На участке Газ по границе	Электричество На участке Газ по границе
Корректировка	%		0%	-25%	-25%
Скорректированная цена с учетом развитой инфраструктуры вокруг объектов аналогов	руб/сот		48 675,00	72 510,71	58 819,02
Корректировка на отсутствие инфраструктуры			0,4331985	0,4331985	0,4331985
Цена за ед. общей площади с учетом не развитой инфраструктуры вокруг объекта оценки (Скорректированная цена с учетом развитой инфраструктуры вокруг			21 085,94	31 411,53	25 480,31

Элемент сравнения	Единица измер.	Объект оценки	Объекты сравнения		
			1	2	3
объектов аналогов* Корректировка на отсутствие инфраструктуры)					
Количество корректировок			2	3	3
1/ n			0,5	0,3333333	0,333333333
Сумма (1/ n)			1,166667		
Весовые коэффициенты			0,428571	0,2857143	0,285714286
Цена за ед. общей площади	руб/сот	25 291,64			
Цена за ед. общей площади	руб/кв. м	252,92			

Объяснение вносимых корректировок:

<u>Поправка на торг:</u>

Под поправкой на торг подразумевается сумма, на которую продавец может снизить первоначально объявленную сумму, в нашем случае – сумму предложения. Информация о ценах сделок с объектами недвижимости в основном является закрытой и не разглашается третьим лицам. Как правило, информация об этих сделках недоступна, поэтому для проведения сравнительного анализа оценщик использует цены предложения на сравниваемые объекты.

Корректировка на разницу между стоимостью предложения и ценой продажи была определена по данным «Справочника расчетных данных для оценки и консалтинга» (СРД №26 2020 г.) под редакцией к.т.н. Е.Е. Яскевича.

Значение скидки на торг по городам

Таблица 1.3.2

Значения корректировок на уторгование для объектов недвижимости в различных городах РФ

Населенный пункт	Жилая		Торговая		Офисная		Производственно-складская		Земельные участки
	Аренда	Продажа	Аренда	Продажа	Аренда	Продажа	Аренда	Продажа	Продажа
Крупные города									
Воронеж	3-5 (4)	6-9 (7,5)	4-5 (4,5)	6-8 (7)	4-6 (5)	8-10 (9)	4-7 (5,5)	9-11 (10)	8-12 (10)
Екатеринбург	4-6 (5)	7-10 (8,5)	3-5 (4)	5-9 (7)	4-6 (5)	7-9 (8)	5-8 (6,5)	9-12 (10,5)	9-12 (10,5)
Краснодар	4-6 (5)	6-8 (7)	4-6 (5)	6-9 (7,5)	4-5 (4,5)	7-9 (8)	6-7 (6,5)	7-10 (8,5)	10-12 (11)
Москва	4-6 (5)	6-8 (7)	4-6 (5)	7-9 (8)	5-6 (5,5)	8-10 (9)	4-7 (5,5)	9-11 (10)	9-11 (10)
Новосибирск	3-6 (4,5)	6-9 (7,5)	5-7 (6)	8-10 (9)	5-6 (5,5)	9-10 (9,5)	5-7 (6)	10-12 (11)	8-12 (10)
Ростов-на-Дону	4-6 (5)	6-8 (7)	5-7 (6)	8-11 (9,5)	4-6 (5)	8-10 (9)	4-6 (5)	10-12 (11)	9-12 (10)
С.-Петербург	3-4 (3,5)	5-7 (6)	5-7 (6)	8-10 (9)	3-5 (4)	7-10 (8,5)	5-7 (6)	8-10 (9)	9-12 (10,5)
Среднее по крупным городам в мае 2020 г.	**4,6**	**7,2**	**5,2**	**8,1**	**4,9**	**8,7**	**5,9**	**10,0**	**10,3**
Средние города									
Владивосток	3-5 (4)	7-9 (8)	4-7 (5,5)	8-10 (9)	4-6 (5)	8-10 (9)	5-7 (6)	9-12 (10,5)	9-12 (10,5)
Омск	3-6 (4,5)	5-8 (6,5)	4-6 (5)	8-11 (9,5)	5-8 (6,5)	9-12 (10,5)	5-8 (6,5)	10-12 (11)	10-13 (11,5)
Севастополь	6-8 (7)	9-11 (10)	-	9-12 (10,5)	-	10-12 (11)	-	10-14 (12)	12-14 (13)
Ставрополь	4-6 (5)	8-10 (9)	5-7 (6)	6-10 (8)	5-7 (6)	8-11 (9,5)	6-8 (7)	10-12 (11)	10-12 (11)
Тамбов	5-7 (6)	7-9 (8)	5-7 (6)	9-10 (9,5)	5-8 (6,5)	10-12 (11)	6-9 (7,5)	9-11 (10)	11-13 (12)
Тверь	3-5 (4)	6-8 (7)	5-7 (6)	9-11 (10)	4-7 (5,5)	8-10 (9)	6-8 (7)	10-12 (11)	9-11 (10)
Среднее по средним городам в мае 2020 г.	**5,1**	**8,1**	**5,7**	**9,4**	**5,9**	**10,0**	**6,8**	**10,9**	**11,3**
Небольшие города и населенные пункты									
Московская область в мае 2020 г.	4-6 (5)	8-11 (9,5)	4-7 (5,5)	10-12 (11)	6-8 (7)	8-12 (10)	6-9 (7,5)	11-14 (12,5)	10-13 (11,5)

Примечание: В скобках указано среднее значение.
По данным исследований рынка жилья РФ минимальные скидки при продаже прав собственности имеются в марте и в мае, а максимальные – в июле и декабре.

Корректировка на уторгование принята, как среднее значение интервала, на уровне:-11,5%.

<u>Общая площадь</u>

Объектом оценки является участок площадью свыше 500 соток.

Объекты-аналоги имеют площади от 500 соток. Таким образом, необходимо проведение корректировки на площадь земельных участков для всех объектов-аналогов.

Как правило, большие по размеру земельные участки стоят несколько дешевле в расчете на единицу площади, чем меньшие по размеру участки, поэтому в цены аналогов вносились корректировки.

Следует ввести корректировку на основании «Справочника оценщика недвижимости-2018. Земельные участки часть 2 под ред. Лейфер Л.А., Приволжский центр финансового консалтинга и оценки.

Таблица 36

Земельные участки под МЖС. Данные, усредненные по России					
Площадь, га		аналог			
		<0,5	0,5-1,5	1,5-5	>5
объект оценки	<0,5	1,00	1,12	1,35	1,44
	0,5-1,5	0,90	1,00	1,21	1,29
	1,5-5	0,74	0,83	1,00	1,07
	>5	0,69	0,77	0,93	1,00

Таблица 10

Показатели	Объект оценки	Аналог 1	Аналог 2	Аналог 3
Общая площадь, соток	Свыше 500	586	1190	1 467
Общая площадь, га	от 500	5,86	11,9	14,67
Коэффициент	1	1	1	1
Корректировка		0%	0%	0%

Корректировка= C_a/Co

Местоположение

Объект оценки и все объекты-аналоги находятся недалеко от крупных транспортных магистралей. Объекты-аналоги, находятся не более чем в 15 км, от объекта оценки Корректировка не требуется.

Объект оценки и все объекты-аналоги приблизительно одинаково удалены от МКАД. Корректировка не требуется.

Категория земель, разрешенное использование

Объект оценки предназначен под МЖС. . Объект аналог №1, 2,3 для МЖС.

Корректировка не производилась.

Право собственности

Объект оценки и все объекты-аналоги находятся в собственности. Корректировка не требуется.

Дата предложения (изменение цен предложения во времени)

Все объекты-аналоги предложены к продаже в апреле 2021 года. Корректировка не требуется.

Наличие коммуникаций

Объект оценки в отличии от объектов аналогов №2,3 не имеет коммуникаций. Согласно Информационной справки №841 от 06 апреля 2020 года они у объекта оценки отсутствуют. У объекта аналога 1 они в перспективе тоже отсутствуют. Объекты аналоги имеют на своем участке электричество, а так же по границе имеется газоснабжение. Поэтому с помощью данных справочника *«Справочника оценщика недвижимости-2018. Земельные участки часть 2 под ред. Лейфер Л.А., Приволжский центр финансового консалтинга и оценки,* стр.184, произведена корректировка.

Корректировка на различия в обеспеченности электроснабжением, газоснабжением составит: - 25%

Таблица 73[17]

Под МЖС		Аналог							
		Отсутствуют	Э	Г	В, К, Т, Комм	Э,Г	Э, В, К, Т, Комм	Г, В, К, Т, Комм)	Э, Г, В, К, Т, Комм
Объект оценки	Отсутствуют	0%	-13%	-14%	-10%	-25%	-21%	-22%	-32%
	Э	15%	0%	-1%	4%	-14%	-10%	-10%	-22%
	Г	16%	1%	0%	4%	-13%	-9%	-10%	-21%
	В, К, Т, Комм	11%	-4%	-4%	0%	-17%	-13%	-14%	-25%
	Э,Г	33%	16%	15%	20%	0%	4%	4%	-10%
	Э, В, К, Т, Комм	27%	11%	10%	15%	-4%	0%	-1%	-14%
	Г, В, К, Т, Комм	28%	11%	11%	16%	-4%	1%	0%	-13%
	Э, Г, В, К, Т, Комм	47%	28%	27%	33%	11%	16%	15%	0%

<u>Корректировка на отсутствие развитой инфраструктуры в районе объекта оценки:</u>

Полученный результат, необходимо скорректировать с учетом допущения прописанного в задании на оценку: для обеспечения наилучшего и наиболее эффективного использования объекта оценки его местоположение будет обеспечено надлежащей инфраструктурой через четыре года.

Справедливая стоимость определялась путем дисконтирования.

Формула дисконтирования денежных потоков

$$\mathbf{CFd} = \frac{\mathbf{CF_N}}{\mathbf{(1+D)^{N-0,5}}}$$

где

CFn- стоимость полученного результата, с учетом развитой инфраструктуры в районе объекта оценки;

n- количество лет , через которое будет развиваться инфраструктура данного района.

Согласно допущениям в задании на оценку, n равняется 4 годам.

D- ставка дисконтирования, равной ставки прибыли предпринимателя, которую он не будет терять в течении срока производимых работ по улучшению территории согласно информационной справкой №841 от 06 апреля 2020 года

Ставка дисконтирования определялась согласно пункту 48 МСФО-13 «Оценка справедливой стоимости» (ред. от 11.07.2016):

Предприятие, удерживающее группу финансовых активов и финансовых обязательств, подвергается рыночным рискам (в соответствии с определением, предложенным в МСФО (IFRS) 7) и кредитному риску (в соответствии с определением, предложенным в МСФО (IFRS) 7) каждого из контрагентов. Если предприятие управляет такой группой финансовых активов и финансовых обязательств на основе своей чистой подверженности рыночным рискам или кредитному риску, предприятие имеет право применять исключение, предусмотренное в настоящем стандарте в отношении оценки справедливой стоимости. Данное исключение позволяет предприятию оценивать справедливую стоимость группы финансовых активов и финансовых обязательств на основе цены, которая была бы получена при продаже чистой длинной позиции (то есть актива) за принятие конкретного риска или при передаче чистой короткой позиции (то есть обязательства) за принятие конкретного риска при проведении операции на добровольной основе между участниками рынка на дату оценки в текущих рыночных условиях. Соответственно, предприятие должно оценивать справедливую стоимость группы финансовых активов и финансовых обязательств с учетом того, как участники рынка оценили бы чистую подверженность риску на дату оценки.

В данном случае за ставку дисконтирования принимаем прибыль предпринимателя. Прибыль предпринимателя была взята из справочника СРД №26 от 2020 года.

№ п/п	Город, область, местоположение объекта	Тип недвижимости	Констр. система (КС), класс	Рыночная прибыль предпринимателя (ПП) / Внешний износ*	
				Май 2019 г.	Май 2020 г.
18.	Московская область				
	15-25 км от МКАД (Рублево-Успенское и Новорижское шоссе)	Элитные загородные владения по индивид. Проектам	1, 3	38	39
	40-50 км от МКАД (Рублево-Успенское и Новорижское шоссе)	Элитные загородные владения по индивид. Проектам	1, 3	30	36
	20-40 км от МКАД	Типовые загор. влад. соврем. постройки	1, 7	27	34
	20-40 км от МКАД	Типовые загор. влад. старой постройки	7	26	28
	50-60 км от МКАД	Типовые загор. влад. соврем. постройки	1	34	37
	60-70 км от МКАД	Типовые загор. влад. соврем. постройки	1	31	32
	20-40 км от МКАД	Типовое жилье	4, «С»	20-26	23-31

Согласно справочнику прибыль предпринимателя для типового жилья составляет: 23-31. Оценщиком принято среднее значение:27%. Расчет справедливой стоимости одной сотки земельного участка:

Таблица 11

	Объект оценки	Аналог 1	Аналог 2	Аналог 3
Стоимость 1 сотки с учетом развитой инфраструктуры вокруг объекта оценки		48 675,00	72 510,71	58 819,02
Стоимость 1 сотки с учетом отсутствия развитой инфраструктуры вокруг объекта оценки		21 085,94	31 411,53	25 480,31

$$CFd = \frac{CF_N}{(1+D)^N} = \frac{48\,675{,}00}{(1+27\%)^{3,5}} = 21\,085{,}94 \text{ руб./сот.}$$

$$CFd = \frac{CFN}{(1+D)N} = \frac{72\,510{,}71}{(1+27\%)3{,}5} = 31\,411{,}53 \text{ руб./сот.}$$

$$CFd = \frac{CFN}{(1+D)N} = \frac{58\,819{,}02}{(1+27\%)3{,}5} = 25\,480{,}31 \text{ руб./сот.}$$

Корректировка равняется: коэффициенту: 1/((1+27%)^3,5= 0,4331985

Веса аналогов

Расчет весов осуществляется следующим способом:

рассчитывается величина обратная отношению абсолютных величин корректировок по i-ому аналогу к первоначальной цене продажи i-ого аналога, $1/BKi$ где: BKi – общая валовая коррекция i-ого аналога;

находится сумма значений, определяемых в 1 пункте по всем аналогам ; $1/\sum_{i=1}^{4} BKi$

вес каждого аналога определяется как отношение величины показателя каждого аналога, рассчитанного в п.1 к величине показателя, рассчитанного по пункту 2.

Расчет весов (Bi) проведен по формуле: $Bi = \frac{1/BKi}{1/\sum_{i=1}^{4} BKi}$

Таким образом, чем меньше общая величина абсолютных корректировок, вносимых в цену продажи объекта аналога, тем больше будет удельный вес данного аналога. Дополнительно рассчитывается показатель общей чистой коррекции по каждому аналогу путем суммирования всех корректировок, который соотносится с первоначальным значением стоимости для определения величины отклонений от первоначального значения

Полученные результаты справедливой стоимости

Исходя из полученной стоимости одного квадратного метра, рассчитывается стоимость участков путем перемножения площади участка на данную стоимость.

Итоговая справедливая стоимость объекта в целом, округленно составила: 53 180 000 рублей

В том числе:

Таблица 12

1	2	3	4	4*5	(4*5) округленно
Кадастровый №	**Ближайший н.п.**	**Площадь, кв.м.**	**Стоимость одного квадратного метра, рубли**	**Справедливая стоимость участка, руб.**	**Справедливая стоимость участка, округленно руб.**
77:22:0030118:1029	Сенькино-Секерино	23 836	272,87	6 504 129,32	6 500 000
77:22:0030118:1030	Сенькино-Секерино	87 329	252,92	22 087 250,68	22 090 000
77:22:0030118:1031	Сенькино-Секерино	33 385	272,87	9 109 764,95	9 110 000
77:22:0030118:1032	Сенькино-Секерино	6 081	328,97	2 000 466,57	2 000 000
77:22:0030118:1033	Сенькино-Секерино	10 562	328,97	3 474 581,14	3 470 000
77:22:0030118:1034	Сенькино-Секерино	25 619	272,87	6 990 656,53	6 990 000
77:22:0030118:1035	Сенькино-Секерино	9 176	328,97	3 018 628,72	3 020 000
Итого				53 185 477,91	53 180 000

5. СОГЛАСОВАНИЕ РЕЗУЛЬТАТОВ

В результате анализа применимости каждого подхода для оценки рассматриваемого объекта можно сделать следующие выводы.

Таблица 13

Использованные подходы	Вес	Справедливая стоимость. Руб.
Доходный	0	-
Сравнительный	1	53 180 000
Затратный	0	-
Итоговая справедливая стоимость		53 180 000

Заключительным этапом определения справедливой стоимости оцениваемого объекта является итоговое согласование стоимостных показателей, полученных при помощи использованных подходов оценки. Целью сведения результатов является определение наиболее вероятной стоимости оцениваемых объектов на дату оценки через взвешивание преимуществ и недостатков проведенных расчетов. Выбор итоговых значений весовых коэффициентов для рассматриваемых методов осуществлялся на основе реализации техники метода анализа иерархий11. Были рассмотрены следующие факторы, влияющие на результаты, полученные разными подходами:

учет влияния текущей рыночной ситуации на дату оценки;

наличие необходимой информации для реализации метода;

достоверность имеющейся информации;

учет специфических особенностей объекта оценки;

учет влияния возможных рисков при определении стоимости;

отражение тенденции развития рыночной ситуации.

На первом уровне расположены основные факторы, определяющие достоверность результата оценки:

Таблица 14

	Показатели	1	2	3	4	5	6	Вектор приоритета
1	учет влияния текущей рыночной ситуации на дату оценки	1,000	1,000	1,000	1,000	1,000	1,000	0,16667
2	наличие необходимой информации для реализации метода	1,000	1,000	1,000	1,000	1,000	1,000	0,16667
3	достоверность имеющейся информации	1,000	1,000	1,000	1,000	1,000	1,000	0,16667
4	учет специфических особенностей объекта оценки	1,000	1,000	1,000	1,000	1,000	1,000	0,16667
5	учет влияния возможных рисков при определении стоимости	1,000	1,000	1,000	1,000	1,000	1,000	0,16667
6	отражение тенденции развития рыночной ситуации	1,000	1,000	1,000	1,000	1,000	1,000	0,16667

Было принято допущение о равенстве вклада в процесс принятия решения всех вышеперечисленных факторов. При оценке каждого используемого подхода по анализируемым факторам был поставлен вопрос: насколько хорошо данный метод учитывает данный фактор при оценке конкретного объекта. Весовые параметры, характеризующие степень учета данного фактора при реализации, каждого из подходов, приведены в следующей Таблице 15:

Таблица 15

№ п/п	Наименование фактора	Вес фактора	Сравнит. подход	Доходный подход	Затратный подход
1	Учет влияния текущей рыночной ситуации на дату оценки объекта	16,67%	100,00%	00,00%	00,00%

[11] Расчет проводился с использованием программы "Анализ иерархий" НИЦ "Нейросплав".

2	Наличие информации, необходимой для реализации подхода	16,67%	100,00%	00,00%	00,00%
3	Достоверность используемой информации при реализации подхода	16,67%	100,00%	00,00%	00,00%
4	Учет специфических особенностей объекта оценки	16,67%	100,00%	00,00%	00,00%
5	Учет влияния возможных рисков при определении стоимости	16,67%	100,00%	00,00%	00,00%
6	Отражение тенденции развития рыночной ситуации	16,67%	100,00%	00,00%	00,00%
Результирующий вектор приоритетов		100%	100,00%	00,00%	00,00%

Таким образом, при согласовании полученных результатов применены следующие весовые коэффициенты:

Таблица 16

Подходы.	Результирующий вектор приоритетов
Сравнительный подход	1,00
Доходный подход	Не применялся
Затратный подход	Не применялся

Проведенные расчеты получены исходя из функционального использования земельных участков с разрешенным использованием для малоэтажного жилищного строительства и рекреационных целей, справедливая стоимость объекта оценки, с учетом округления, составляет:

53 180 000

(Пятьдесят три миллиона сто восемьдесят тысяч) рублей без учета НДС[12]

Кадастровый №	Ближайший н.п.	Площадь, кв.м.	Справедливая стоимость участка, округленно руб.
77:22:0030118:1029	Сенькино-Секерино	23 836+/-54	6 500 000
77:22:0030118:1030	Сенькино-Секерино	87 329+/-103	22 090 000
77:22:0030118:1031	Сенькино-Секерино	33 385+/-64	9 110 000
77:22:0030118:1032	Сенькино-Секерино	6 081+/-27	2 000 000
77:22:0030118:1033	Сенькино-Секерино	10 562+/-36	3 470 000
77:22:0030118:1034	Сенькино-Секерино	25 619+/-56	6 990 000
77:22:0030118:1035	Сенькино-Секерино	9 176+/-34	3 020 000
Итого			53 180 000

В конце мы хотим сделать замечание, что сделанный нами вывод о стоимости права собственности оцениваемого объекта основан на предположениях и условиях, оговоренных в отчете. Однако необходимо принять во внимание, что цена, установленная в случае реальной сделки, может отличаться от оценочной стоимости права собственности, определенной нами, вследствие таких факторов, как мотивы сторон, умение сторон вести переговоры, условия сделки (например, финансовые) и иные факторы, непосредственно относящиеся к особенностям

[12] НДС не облагается пп. 6 п. 2 ст. 146 НК РФ

конкретной сделки. Наша оценка не учитывала этих и других подобных факторов изменения цены.

Во исполнение п.30 ФСО №7, утвержденного Приказом Министерства экономического развития и торговли РФ (Минэкономразвития России) №611 от 25 сентября 2014 года «Об утверждении Федерального стандарта Оценки «Оценка недвижимости» (ФСО №7)», по мнению оценщика, итоговая справедливая стоимость объекта оценки, определенная в рамках настоящего отчета, может находиться в границах интервала +/- 20% от итоговой справедливой стоимости.

6. СПИСОК ИСПОЛЬЗОВАННЫХ ИСТОЧНИКОВ

6.1 НОРМАТИВНЫЕ ДОКУМЕНТЫ

1. Гражданский кодекс РФ. Ч. I // Федеральный закон № 51-ФЗ от 30.11.1994 г.
2. Гражданский кодекс РФ. Ч. II // Федеральный закон № 15-ФЗ от 26.01.1996 г.
3. Федеральный закон Российской Федерации «Об оценочной деятельности в Российской Федерации» от 29 июля .1998 г., №135-ФЗ в редакции Федерального закона Российской Федерации № 451-ФЗ от 28.11.2018.
4. Федеральный закон Российской Федерации «О внесении изменений в Федеральный закон «Об оценочной деятельности в Российской Федерации»» от 29 июля 2006 г. №157-ФЗ.
5. Федеральный стандарт оценки «Общие понятия оценки, подходы и требования к проведению оценки (ФСО №1) (утв. приказом Минэкономразвития РФ от 20 мая 2015 г. №297).
6. Федеральный стандарт оценки «Цель оценки и виды стоимости» (ФСО №2) (утв. приказом Минэкономразвития РФ от 20 мая 2015г. №298).
7. Федеральный стандарт оценки «Требования к отчету об оценке» (ФСО №3) (утв. приказом Минэкономразвития РФ от 20 мая 2015 г. №299).
8. Международные стандарты оценки МСО 2007 Международного комитета по стандартам оценки (МКСО).

6.2 СПРАВОЧНАЯ ЛИТЕРАТУРА И ИНФОРМАЦИОННЫЕ ИСТОЧНИКИ

1. Информационно-аналитический бюллетень рынка недвижимости “RWAY” выпускаемый совместно с Москомземом при участии Комитета по собственности, приватизации и хозяйственной деятельности Государственной Думы РФ;
2. Internet–ресурсы (www.izrukvruki.ru, www.kdo.ru, www.domailudi.ru, www.appartment.ru, www.mian.ru, www.miel.ru, www.foreman.ru, www.km.ru/estate, www.astet.ru, www.akp.ru, www.valnet.ru, www.appriser.ru, www.rway.ru и др.).

6.3 МЕТОДИЧЕСКАЯ ЛИТЕРАТУРА

1. Грибовский С.В. Оценка доходной недвижимости. – СПб.: ПИТЕР, 2001. – 336 с.
2. Оценка объектов недвижимости: теоретические и практические аспекты / Под ред. В.В. Григорьева. - М.: ИНФРА-М, 1997. Учебное пособие. Одобрено и рекомендовано к изданию учебно-методическим советом Госкомимущества РФ.
3. Оценка недвижимости: Учебник/ Под ред. А.Г. Грязновой, М.А. Федотовой – М.: Финансы и статистика, 2002.
4. Оценка рыночной стоимости недвижимости: Учеб. И практ. Пособие/Под ред. В.Н. Зарубина, В.М. Рутгайзера. – М.: Дело, 1998.
5. Тарасевич Е.И. Оценка недвижимости. СПб.: СПбГТУ, 1997. – 442 с.
6. Фридман Д,, Ордуей Н Анализ и оценка приносящей доход недвижимости: Пер. с англ. – М.: Дело Лтд, 1995. – 461 с.
7. Харисон Генри С. Оценка недвижимости: Пер. с англ. – М.: РИО Мособлупрполиграфиздата, 1994. – 231 с.

7. ИСПОЛЬЗУЕМАЯ ТЕРМИНОЛОГИЯ

Справедливая стоимость, понятие которой дано в Международном стандарте финансовой отчетности (IFRS 13) «Оценка справедливой стоимости» (ред. от 11.07.2016) (введен в действие на территории Российской Федерации Приказом Минфина России от 28.12.2015 N 217н)): это цена, которая может быть получена при продаже актива или уплачена при передаче обязательства при проведении операции на добровольной основе на основном (или наиболее выгодном) рынке на дату оценки в текущих рыночных условиях (то есть выходная цена) независимо от того, является ли такая цена непосредственно наблюдаемой или рассчитывается с использованием другого метода оценки.

В соответствии с ФСО-1, ФСО-2, ФСО-7 и Федеральным законом от 29 июля 1998 г. № 135-ФЗ «Об оценочной деятельности в Российской Федерации»в настоящем отчёте применяются следующие термины и определения:

1. **Объект оценки** – объект гражданских прав, в отношении которого законодательством Российской Федерации установлена возможность его участия в гражданском обороте.
2. **Цена** – это денежная сумма, запрашиваемая, предлагаемая или уплачиваемая участниками в результате совершенной или предполагаемой сделки.
3. **Стоимость объекта оценки** – это наиболее вероятная расчётная величина, определённая на дату оценки в соответствии с выбранным видом стоимости.
4. **Итоговая величина стоимости –** стоимость объекта оценки, рассчитанная при использовании подходов к оценке и обоснованного оценщиком согласования (обобщения) результатов, полученных в рамках применения различных подходов к оценке.
5. **Подход к оценке** – это совокупность методов оценки, объединённых общей методологией. Метод проведения оценки объекта оценки – это последовательность процедур, позволяющая на основе существенной для данного метода информации определить стоимость объекта оценки в рамках одного из подходов к оценке.
6. **Дата определения стоимости объекта оценки (дата проведения оценки, дата оценки)** – это дата, по состоянию на которую определена стоимость объекта оценки. Информация о событиях, произошедших после даты оценки, может быть использована для определения стоимости объекта оценки только для подтверждения тенденций, сложившихся на дату оценки, в том случае, когда такая информация соответствует сложившимся ожиданиям рынка на дату оценки.
7. **Допущение** – предположение, принимаемое как верное и касающееся фактов, условий или обстоятельств, связанных с объектом оценки или подходами к оценке, которые не требуют проверки оценщиком в процессе оценки.
8. **Объект-аналог** – объект, сходный объекту оценки по основным экономическим, материальным, техническим и другим характеристикам, определяющим его стоимость.
9. **Наиболее эффективное использование** – представляет собой такое использование недвижимости, которое максимизирует её продуктивность (соответствует её наибольшей стоимости) и которое физически возможно, юридически разрешено (на дату определения стоимости объекта оценки) и финансово оправдано.
10. **Рыночная стоимость**. При определении рыночной стоимости объекта оценки определяется наиболее вероятная цена, по которой объект оценки может быть отчуждён на дату оценки на открытом рынке в условиях конкуренции, когда стороны сделки действуют разумно, располагая всей необходимой информацией, а на величине цены сделки не отражаются какие-либо чрезвычайные обстоятельства, то есть когда:

- ✓ одна из сторон сделки не обязана отчуждать объект оценки, а другая сторона не обязана принимать исполнение;
- ✓ стороны сделки хорошо осведомлены о предмете сделки и действуют в своих интересах;

- ✓ объект оценки представлен на открытом рынке посредством публичной оферты, типичной для аналогичных объекта оценки;
- ✓ цена сделки представляет собой разумное вознаграждение за объект оценки и принуждения к совершению сделки в отношении сторон сделки с чьей-либо стороны не было;
- ✓ платёж за объект оценки выражен в денежной форме.

11. **Виды стоимости, отличные от рыночной стоимости:**

- ✓ инвестиционная стоимость;
- ✓ ликвидационная стоимость;
- ✓ кадастровая стоимость.

Инвестиционная стоимость– это стоимость объекта оценки для конкретного лица или группы лиц при установленных данным лицом (лицами) инвестиционных целях использования объекта оценки.

При определении *инвестиционной стоимости* в отличие от определения рыночной стоимости учёт возможности отчуждения по инвестиционной стоимости на открытом рынке не обязателен. Инвестиционная стоимость может использоваться для измерения эффективности инвестиций.

Ликвидационная стоимость– это расчётная величина, отражающая наиболее вероятную цену, по которой данный объект оценки может быть отчуждён за срок экспозиции объекта оценки, меньший типичного срока экспозиции для рыночных условий, в условиях, когда продавец вынужден совершить сделку по отчуждению имущества.

При определении *ликвидационной стоимости* в отличие от определения рыночной стоимости учитывается влияние чрезвычайных обстоятельств, вынуждающих продавца продавать объект оценки на условиях, не соответствующих рыночным.

Под *кадастровой стоимостью* понимается стоимость, установленная в результате проведения государственной кадастровой оценки или в результате рассмотрения споров о результатах определения кадастровой стоимости.

При определении *кадастровой стоимости* объекта оценки определяется методами массовой оценки рыночная стоимость, установленная и утверждённая в соответствии с законодательством, регулирующим проведение кадастровой оценки.

Кадастровая стоимость объекта недвижимости определяется для целей, предусмотренных законодательством Российской Федерации, в том числе для целей налогообложения, на основе рыночной информации и иной информации, связанной с экономическими характеристиками использования объекта недвижимости, без учёта иных, кроме права собственности, имущественных прав на данный объект недвижимости.

12. **Подходы к оценке (ФСО-1 раздел III):**

- ✓ *Сравнительный подход*–совокупность методов оценки, основанных на получении стоимости объекта оценки путём сравнения оцениваемого объекта с объектами-аналогами. Сравнительный подход рекомендуется применять, когда доступна достоверная и достаточная для анализа информация о ценах и характеристиках объектов-аналогов. При этом могут применяться как цены совершенных сделок, так и цены предложений.В рамках сравнительного подхода применяются различные методы, основанные как на прямом сопоставлении оцениваемого объекта и объектов-аналогов, так и методы, основанные на анализе статистических данных и информации о рынке объекта оценки.
- ✓ *Доходный подход*–совокупность методов оценки, основанных на определении ожидаемых доходов от использования объекта оценки. Доходный подход рекомендуется применять, когда существует достоверная информация, позволяющая прогнозировать будущие доходы, которые объект оценки способен приносить, а также связанные с объектом оценки расходы. В рамках доходного подхода применяются различные методы, основанные на дисконтировании денежных потоков и капитализации дохода.
- ✓ *Затратный подход*–совокупность методов оценки стоимости объекта оценки, основанных на определении затрат, необходимых для приобретения, воспроизводства либо замещения объекта оценки с учётом износа и устареваний. Затратный подход преимущественно

применяется в тех случаях, когда существует достоверная информация, позволяющая определить затраты на приобретение, воспроизводство либо замещение объекта оценки. В рамках затратного подхода применяются различные методы, основанные на определении затрат на создание точной копии объекта оценки или объекта, имеющего аналогичные полезные свойства. Критерии признания объекта точной копией объекта оценки или объектом, имеющим сопоставимые полезные свойства, определяются федеральными стандартами оценки, устанавливающими требования к проведению оценки отдельных видов объектов оценки и (или) для специальных целей.

Согласно ст. 130 Гражданского Кодекса к недвижимому имуществу относится *- земельные участки, участки недр, обособленные водные объекты и все, что прочно связано с землёй, то есть объекты, перемещение которых без несоразмерного ущерба их назначению невозможно, в том числе леса, многолетние насаждения, здания, сооружения.*

В соответствии с Федеральным стандартом оценки № 3 от 20.05.2015 г. «Требования к отчёту об оценке», при составлении отчёта об оценке оценщик должен придерживаться следующих принципов:

- ✓ в отчёте должна быть изложена информация, существенная с точки зрения оценщика для определения стоимости объекта оценки;
- ✓ информация, приведённая в отчёте об оценке, существенным образом влияющая на стоимость объекта оценки, должна быть подтверждена;
- ✓ содержание отчёта об оценке не должно вводить в заблуждение заказчика оценки и иных заинтересованных лиц (пользователи отчёта об оценке), а также не должно допускать неоднозначного толкования полученных результатов.

ПРИЛОЖЕНИЯ К ОТЧЕТУ

Источник определения доли земельного участка

Практическое исследование по данному вопросу было опубликовано журнале «Вопросы оценки» №2 2003г. Л.А.Лейфером и др. в статье «Доля земли в общей стоимости единого объекта недвижимости», основные положения которой приведены ниже. Для исследования использовались материалы банка данных по жилой и коммерческой недвижимости Нижнего Новгорода. В соответствии с принятой структурой территория города была разбита на оценочные зоны, в пределах которых цены на одинаковые объекты недвижимости можно считать одинаковыми (различие статистически незначимо). Как показали исследования, значения наиболее вероятной доли земли в стоимости единого объекта недвижимости в различных зонах сильно различаются. Отсюда следует, что использование для оценки земли данных коэффициентов, полученных по усредненным данным в масштабе города, неизбежно приведет к недопустимой погрешности. Анализ данных показал, что оценочные зоны могут быть объединены в ареалы, в пределах которых расхождение значений мультипликаторов можно считать статистически незначимым. Эти территории объединяют зоны, которые могут находиться в достаточном отдалении друг от друга, но являются подобными с точки зрения градостроительных признаков. Проведенные в Нижнем Новгороде следования позволили выделить следующие территории, в пределах которых значение наиболее вероятной доли земли в стоимости единого объекта недвижимости имеет вариацию, не превышающую 10%.

Ареал 1. Политический и культурный центр города (наиболее престижная часть города): 0,5-0,6.

Ареал 2. Районы, близко расположенные к центру города и коммерческим зонам: 0,4-0,5.

Ареал 3. Центры административных районов города: 0,4.

Ареал 4. Промышленные районы: 0,3-0,35.

Ареал 5. Спальные районы: 0,45-0,5.

Ареал 6. Окраины города: 0,25-0,35.

СКАНЫ СТРАНИЦ АНАЛОГОВ

Аналог 1

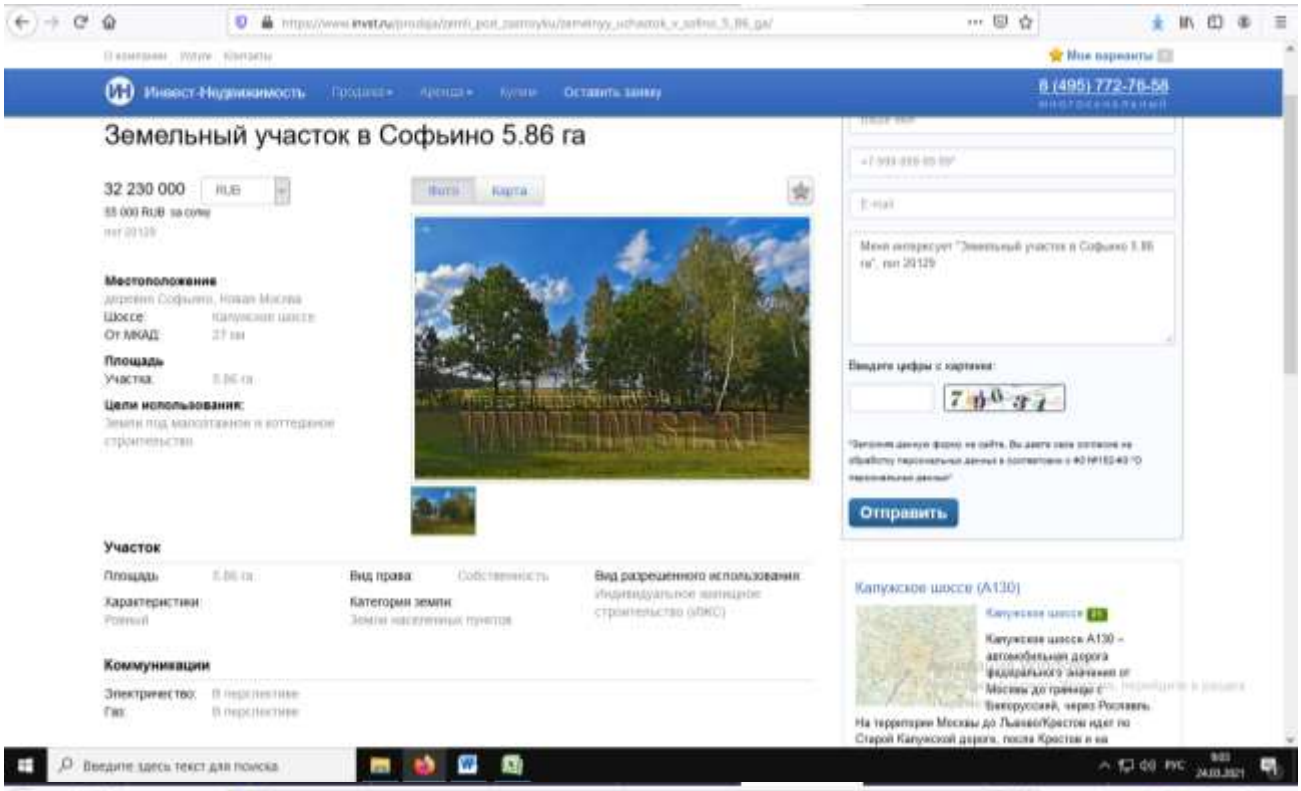

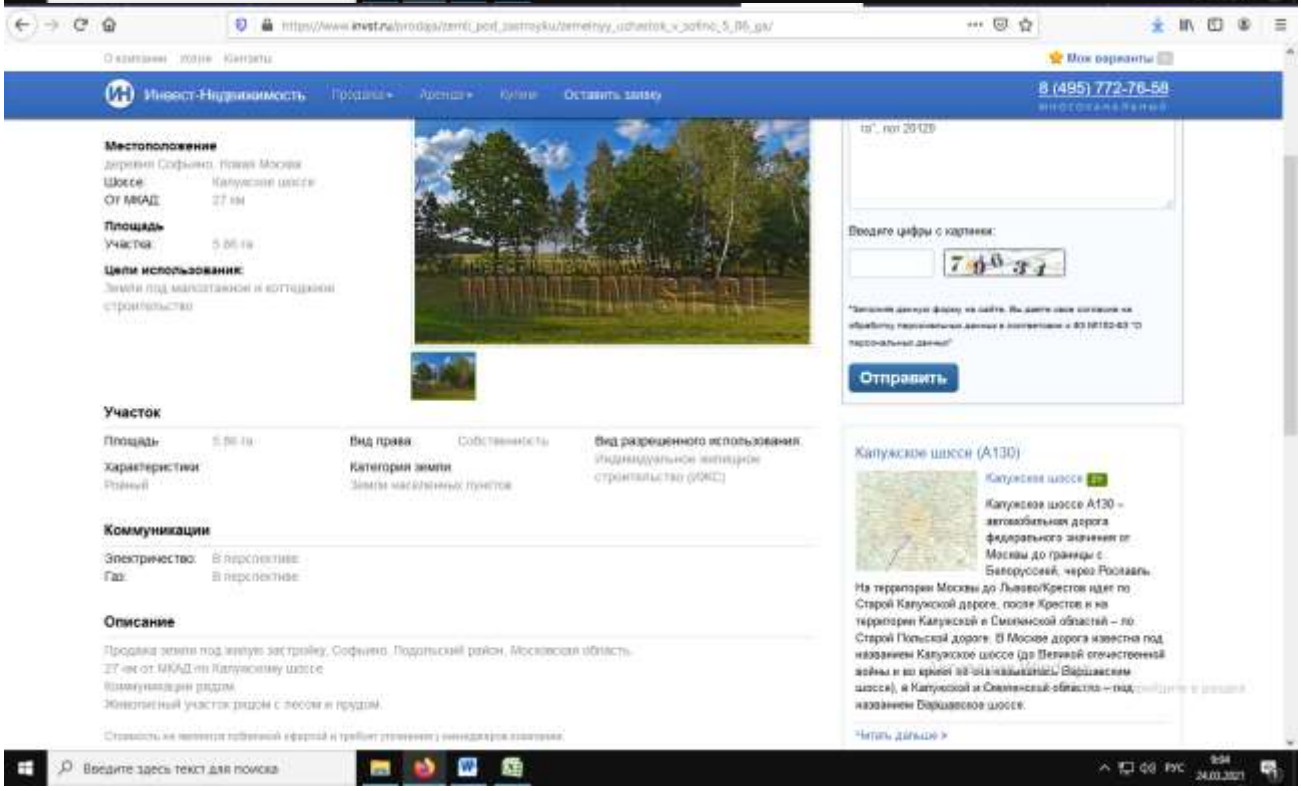

Аналог 2

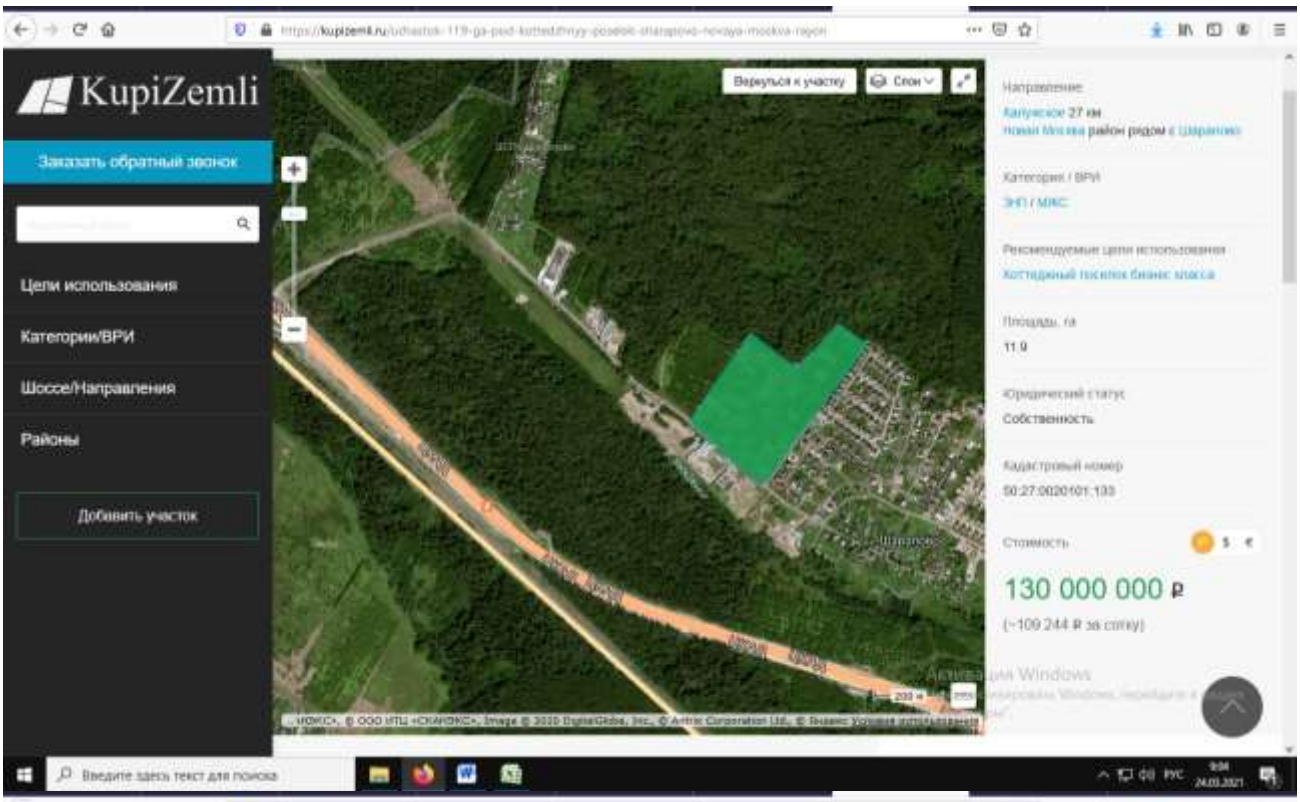
KupiZemli
Заказать обратный звонок
Цели использования
Категории/ВРИ
Шоссе/Направления
Районы
Добавить участок
Вернуться к участку
Слои
Направление
Калужское 27 км
Новая Москва район рядом с Шарапово
Категория / ВРИ
ЗНП / МЖС
Рекомендуемые цели использования
Коттеджный поселок бизнес класса
Площадь, га
11.9
Юридический статус
Собственность
Кадастровый номер
50:27:0020101:133
Стоимость
130 000 000 ₽
(~109 244 ₽ за сотку)
Введите здесь текст для поиска

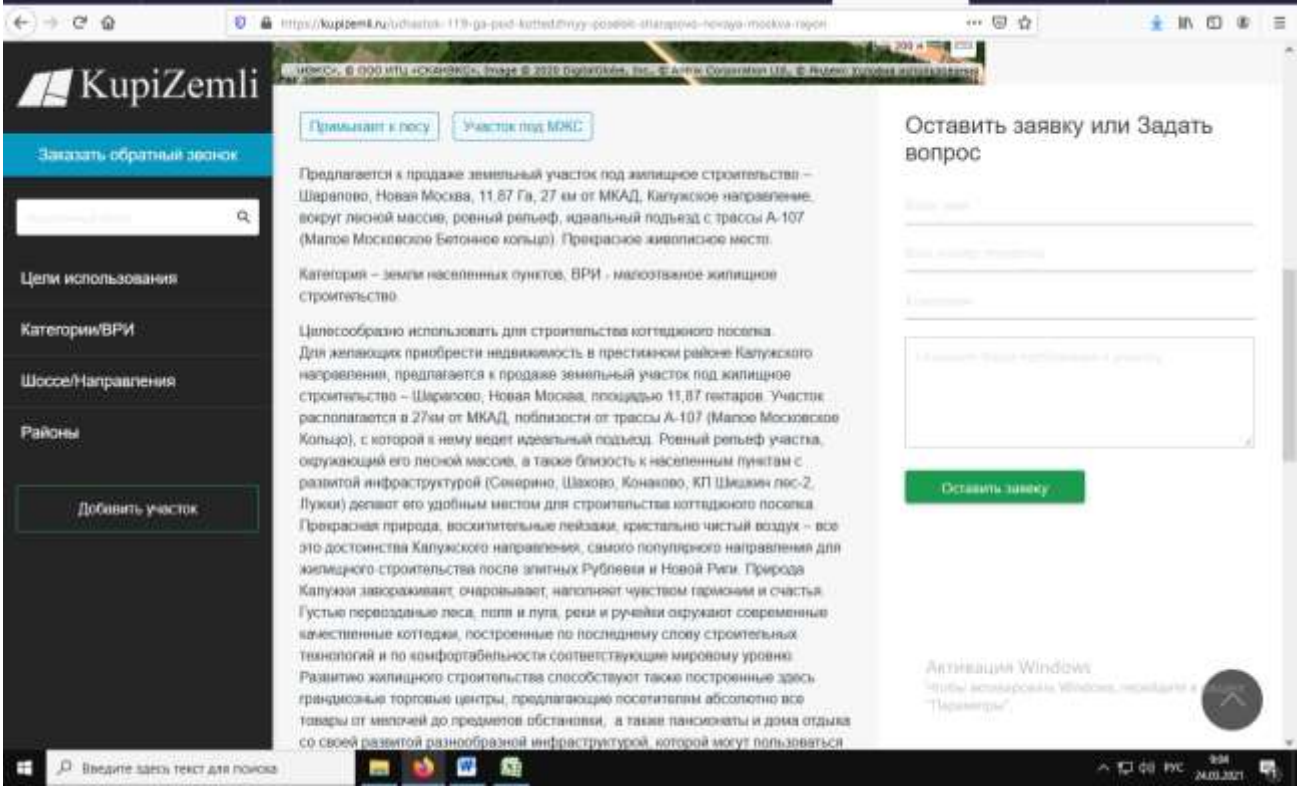
KupiZemli
Заказать обратный звонок
Цели использования
Категории/ВРИ
Шоссе/Направления
Районы
Добавить участок
Примыкает к лесу
Участок под МЖС
Предлагается к продаже земельный участок под жилищное строительство – Шарапово, Новая Москва, 11,87 Га, 27 км от МКАД, Калужское направление, вокруг лесной массив, ровный рельеф, идеальный подъезд с трассы А-107 (Малое Московское Бетонное кольцо). Прекрасное живописное место.
Категория – земли населенных пунктов, ВРИ - малоэтажное жилищное строительство.
Целесообразно использовать для строительства коттеджного поселка.
Для желающих приобрести недвижимость в престижном районе Калужского направления, предлагается к продаже земельный участок под жилищное строительство – Шарапово, Новая Москва, площадью 11,87 гектаров. Участок располагается в 27км от МКАД, поблизости от трассы А-107 (Малое Московское Кольцо), с которой к нему ведет идеальный подъезд. Ровный рельеф участка, окружающий его лесной массив, а также близость к населенным пунктам с развитой инфраструктурой (Семерино, Шахово, Конаково, КП Шидкин лес-2, Лужки) делают его удобным местом для строительства коттеджного поселка. Прекрасная природа, восхитительные пейзажи, кристально чистый воздух – все это достоинства Калужского направления, самого популярного направления для жилищного строительства после элитных Рублевки и Новой Риги. Природа Калужки завораживает, очаровывает, наполняет чувством гармонии и счастья. Густые первозданные леса, поля и луга, реки и ручейки окружают современные качественные коттеджи, построенные по последнему слову строительных технологий и по комфортабельности соответствующие мировому уровню. Развитию жилищного строительства способствуют также построенные здесь грандиозные торговые центры, предлагающие посетителям абсолютно все товары от мелочей до предметов обстановки, а также пансионаты и дома отдыха со своей развитой разнообразной инфраструктурой, которой могут пользоваться
Оставить заявку или Задать вопрос
Оставить заявку
Введите здесь текст для поиска

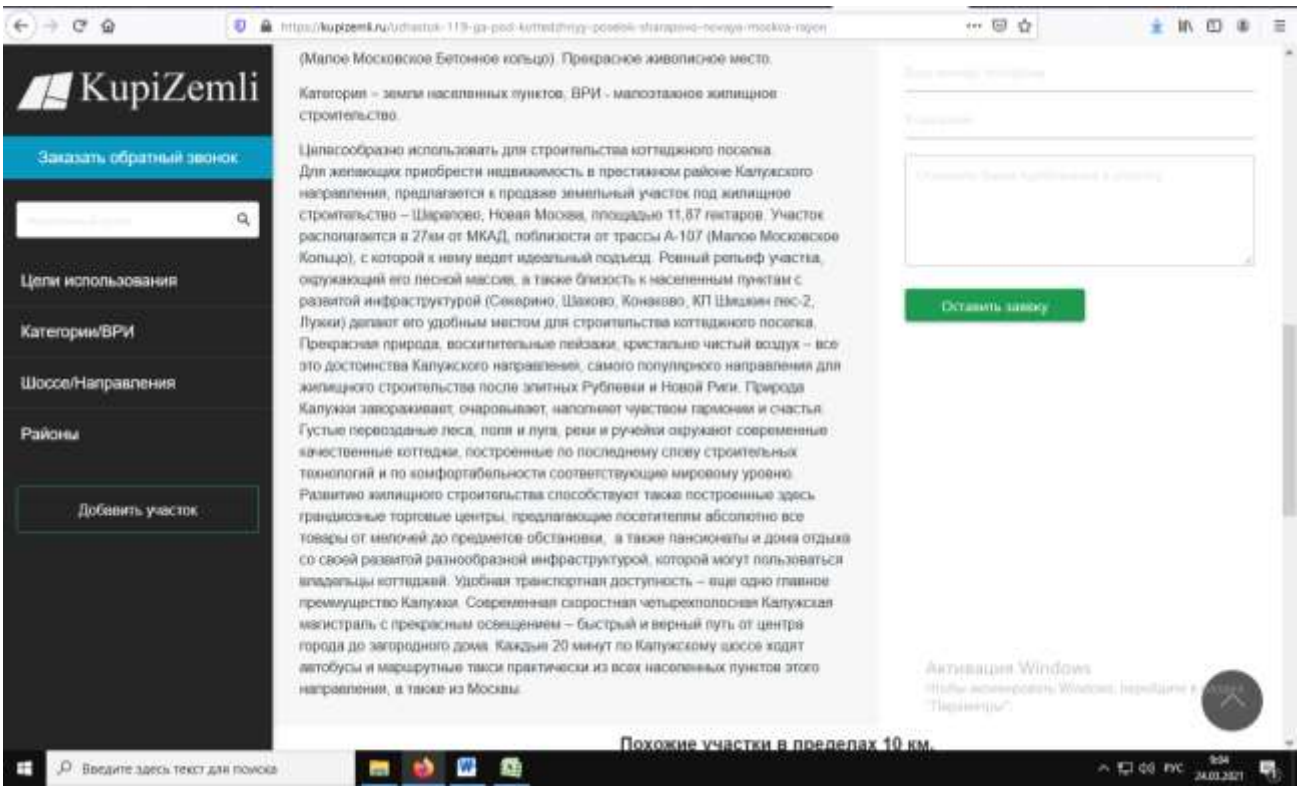
KupiZemli
Заказать обратный звонок
Цели использования
Категории/ВРИ
Шоссе/Направления
Районы
Добавить участок
(Малое Московское Бетонное кольцо). Прекрасное живописное место.
Категория – земли населенных пунктов, ВРИ - малоэтажное жилищное строительство.
Целесообразно использовать для строительства коттеджного поселка.
Для желающих приобрести недвижимость в престижном районе Калужского направления, предлагается к продаже земельный участок под жилищное строительство – Шарапово, Новая Москва, площадью 11,87 гектаров. Участок располагается в 27км от МКАД, поблизости от трассы А-107 (Малое Московское Кольцо), с которой к нему ведет идеальный подъезд. Ровный рельеф участка, окружающий его лесной массив, а также близость к населенным пунктам с развитой инфраструктурой (Секерино, Шаково, Конаково, КП Шидкин лес-2, Лужки) делают его удобным местом для строительства коттеджного поселка. Прекрасная природа, восхитительные пейзажи, кристально чистый воздух – все это достоинства Калужского направления, самого популярного направления для жилищного строительства после элитных Рублевки и Новой Риги. Природа Калужки завораживает, очаровывает, наполняет чувством гармонии и счастья. Густые первозданные леса, поля и луга, реки и ручейки окружают современные качественные коттеджи, построенные по последнему слову строительных технологий и по комфортабельности соответствующие мировому уровню. Развитию жилищного строительства способствуют также построенные здесь грандиозные торговые центры, предлагающие посетителям абсолютно все товары от мелочей до предметов обстановки, а также пансионаты и дома отдыха со своей развитой разнообразной инфраструктурой, которой могут пользоваться владельцы коттеджей. Удобная транспортная доступность – еще одно главное преимущество Калужки. Современная скоростная четырехполосная Калужская магистраль с прекрасным освещением – быстрый и верный путь от центра города до загородного дома. Каждые 20 минут по Калужскому шоссе ходят автобусы и маршрутные такси практически из всех населенных пунктов этого направления, а также из Москвы.
Оставить заявку
Похожие участки в пределах 10 км.
Введите здесь текст для поиска

Аналог 3

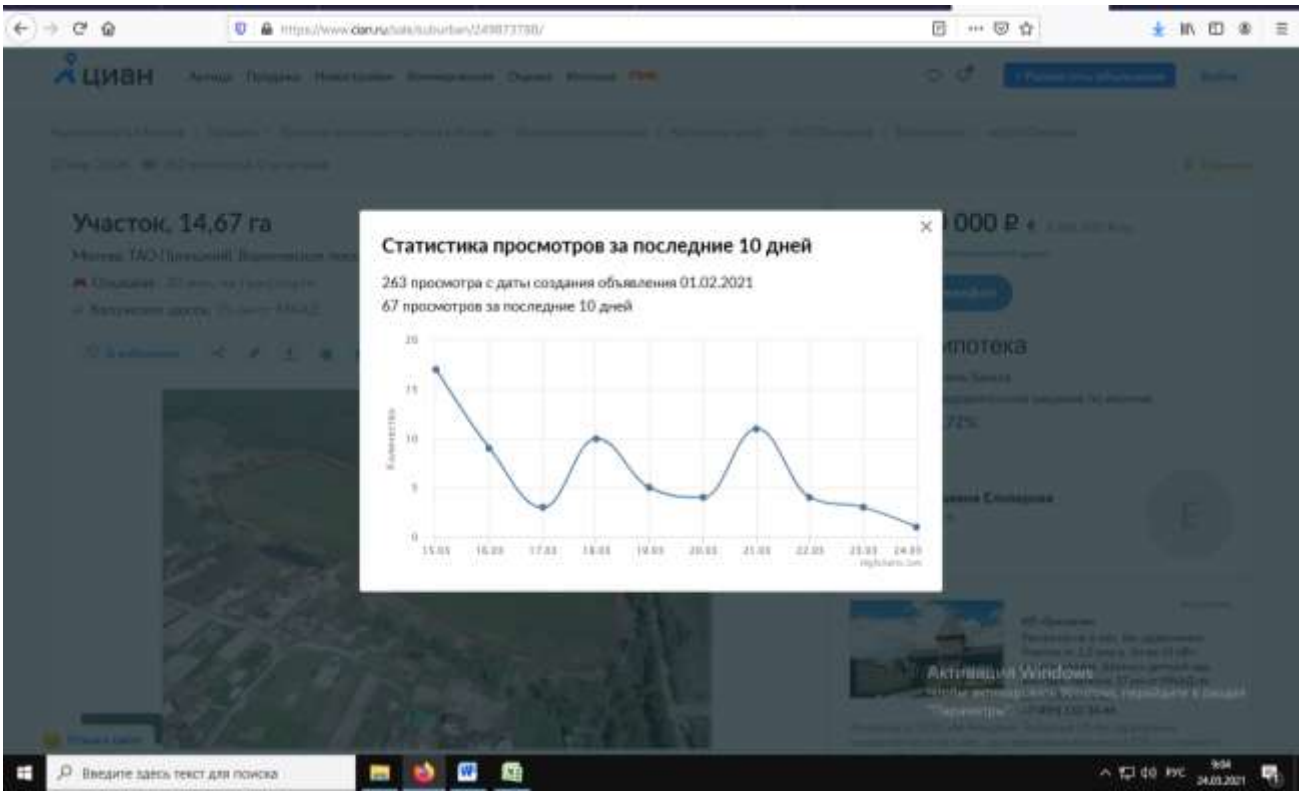
ЦИАН
Участок, 14,67 га
Статистика просмотров за последние 10 дней
263 просмотра с даты создания объявления 01.02.2021
67 просмотров за последние 10 дней
Введите здесь текст для поиска

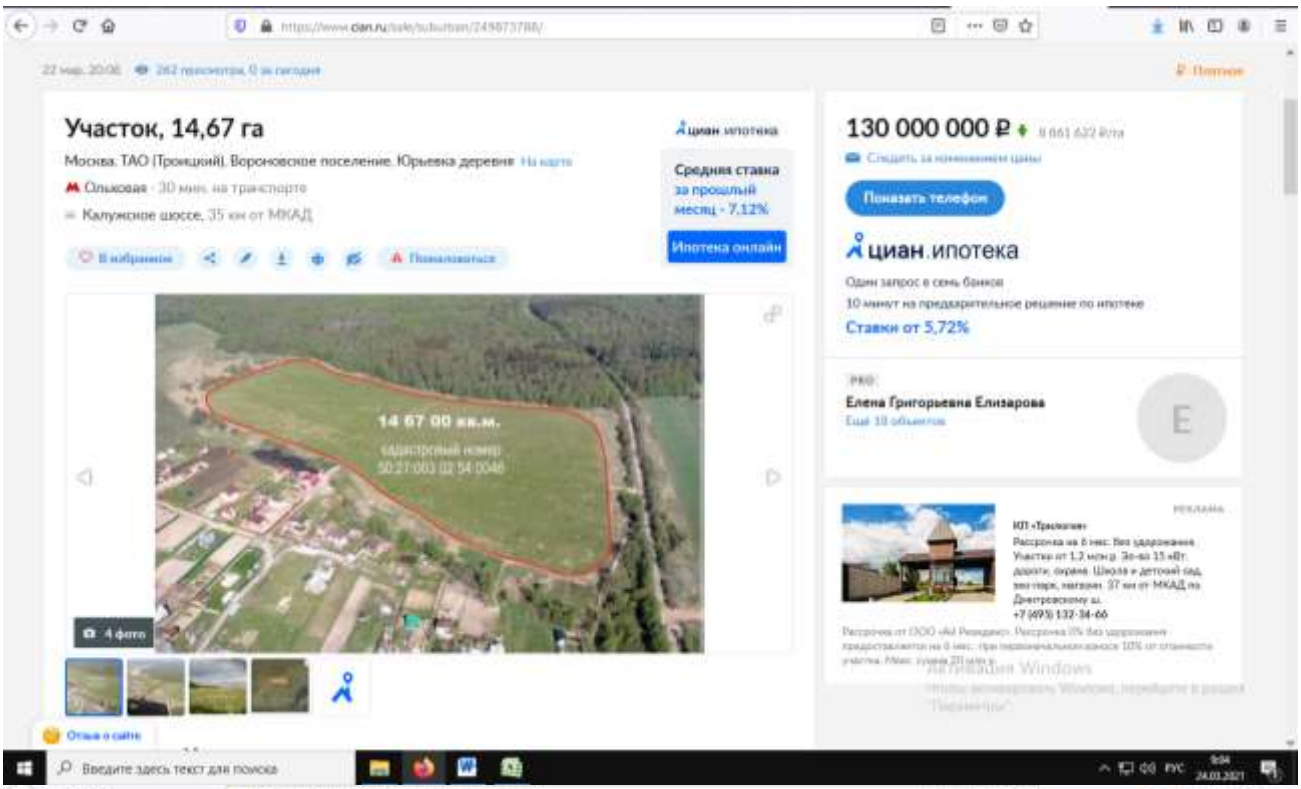
Участок, 14,67 га
Москва, ТАО (Троицкий), Вороновское поселение, Юрьевка деревня
Ольховая · 30 мин. на транспорте
Калужское шоссе, 35 км от МКАД
Средняя ставка за прошлый месяц - 7,12%
Ипотека онлайн
130 000 000 ₽
Показать телефон
циан.ипотека
Один запрос в семь банков
10 минут на предварительное решение по ипотеке
Ставки от 5,72%
Елена Григорьевна Елизарова
14 67 00 кв.м.
4 фото

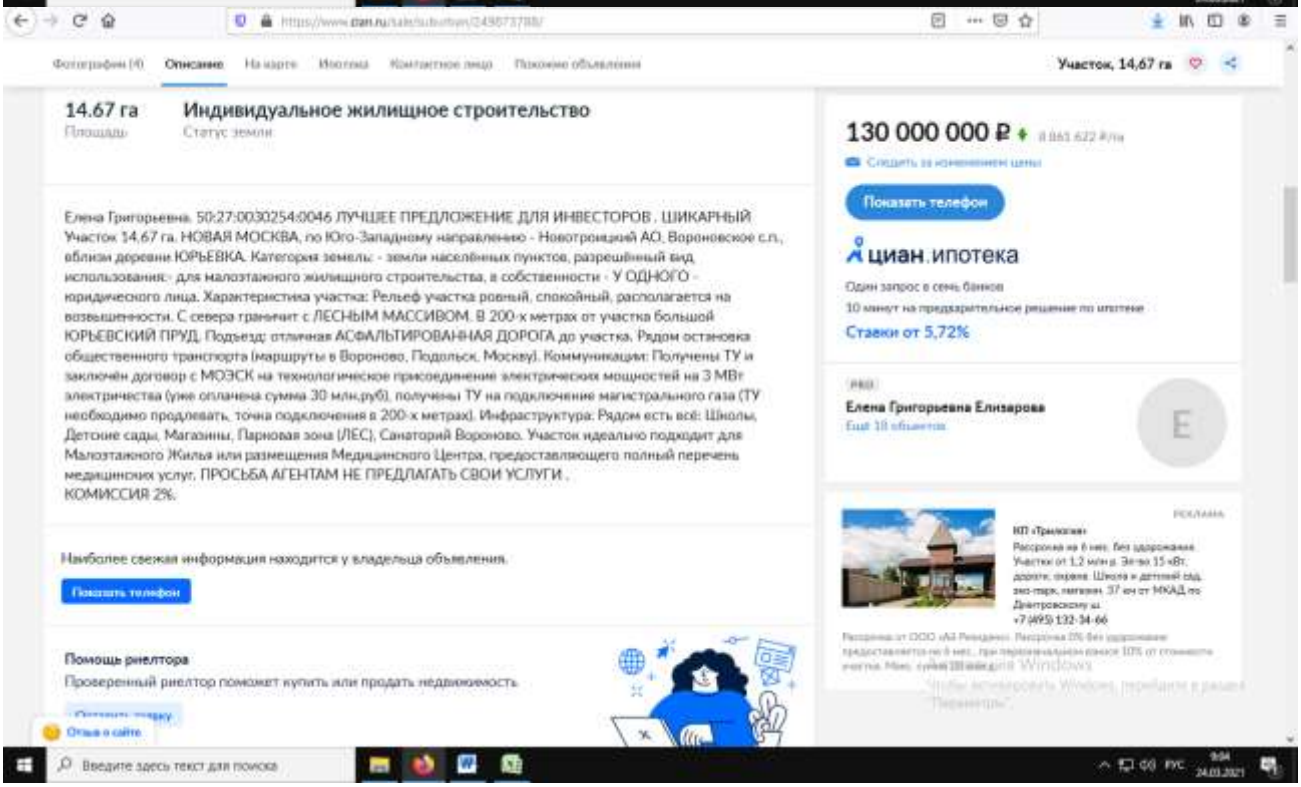
Участок, 14,67 га
14.67 га
Площадь
Индивидуальное жилищное строительство
Статус земли
Елена Григорьевна. 50:27:0030254:0046 ЛУЧШЕЕ ПРЕДЛОЖЕНИЕ ДЛЯ ИНВЕСТОРОВ . ШИКАРНЫЙ Участок 14,67 га. НОВАЯ МОСКВА, по Юго-Западному направлению - Новотроицкий АО, Вороновское с.п., вблизи деревни ЮРЬЕВКА. Категория земель: - земли населённых пунктов, разрешённый вид использования: - для малоэтажного жилищного строительства, в собственности - У ОДНОГО - юридического лица. Характеристика участка: Рельеф участка ровный, спокойный, располагается на возвышенности. С севера граничит с ЛЕСНЫМ МАССИВОМ. В 200-х метрах от участка большой ЮРЬЕВСКИЙ ПРУД. Подъезд: отличная АСФАЛЬТИРОВАННАЯ ДОРОГА до участка. Рядом остановка общественного транспорта (маршруты в Вороново, Подольск, Москву). Коммуникации: Получены ТУ и заключён договор с МОЭСК на технологическое присоединение электрических мощностей на 3 МВт электричества (уже оплачена сумма 30 млн.руб), получены ТУ на подключение магистрального газа (ТУ необходимо продлевать, точка подключения в 200-х метрах). Инфраструктура: Рядом есть всё: Школы, Детские сады, Магазины, Парковая зона (ЛЕС), Санаторий Вороново. Участок идеально подходит для Малоэтажного Жилья или размещения Медицинского Центра, предоставляющего полный перечень медицинских услуг. ПРОСЬБА АГЕНТАМ НЕ ПРЕДЛАГАТЬ СВОИ УСЛУГИ . КОМИССИЯ 2%.
Наиболее свежая информация находится у владельца объявления.
Показать телефон
Помощь риелтора
Проверенный риелтор поможет купить или продать недвижимость
130 000 000 ₽
Показать телефон
циан.ипотека
Один запрос в семь банков
10 минут на предварительное решение по ипотеке
Ставки от 5,72%
Елена Григорьевна Елизарова

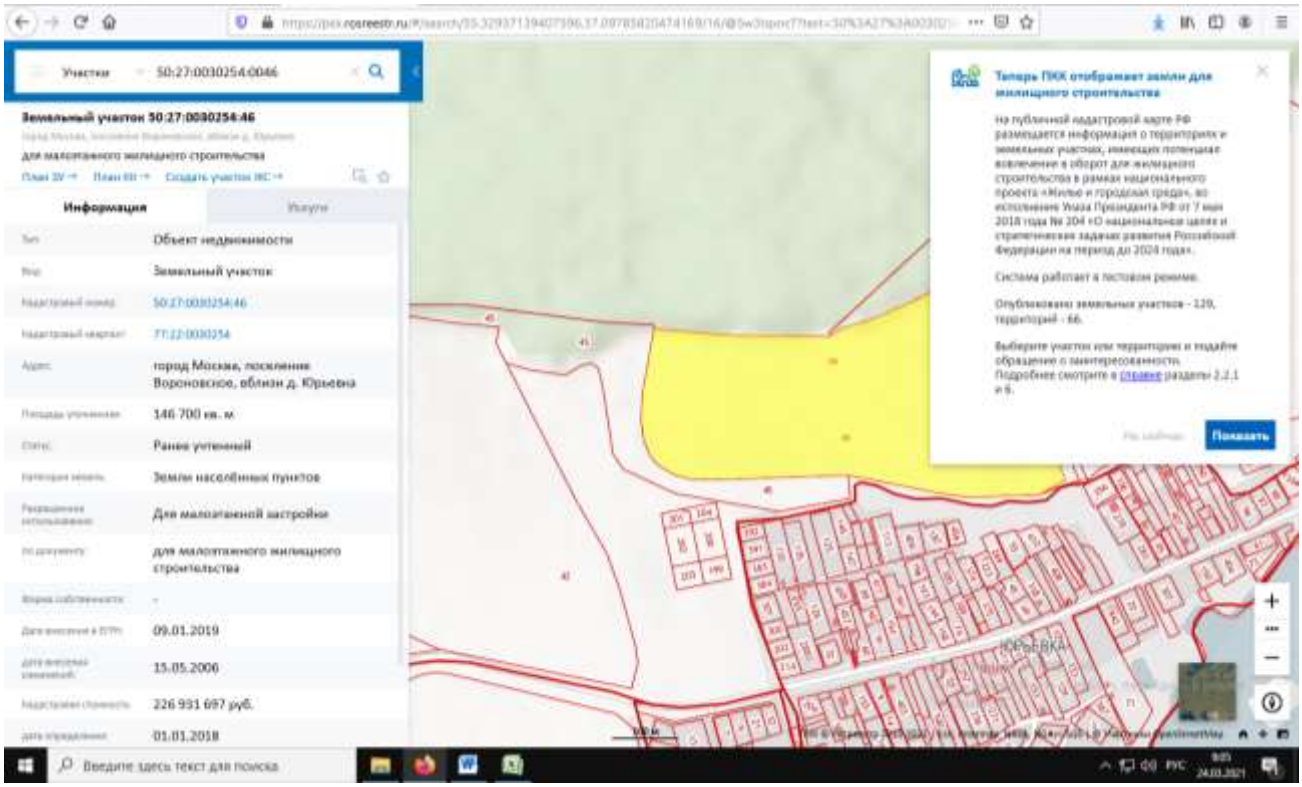
Участки
50:27:0030254:0046
Земельный участок 50:27:0030254:46
для малоэтажного жилищного строительства
Информация
Объект недвижимости
Земельный участок
50:27:0030254:46
город Москва, поселение Вороновское, вблизи д. Юрьева
146 700 кв. м
Ранее учтенный
Земли населённых пунктов
Для малоэтажной застройки
для малоэтажного жилищного строительства
09.01.2019
15.05.2006
226 931 697 руб.
01.01.2018
Теперь ПКК отображает земли для жилищного строительства
Показать
Введите здесь текст для поиска

ПРИЛОЖЕНИЕ 1.
КОПИИ ДОКУМЕНТОВ, ПОДТВЕРЖДАЮЩИХ ПРАВОМОЧИЕ ПРОВЕДЕНИЯ ОЦЕНКИ

АССОЦИАЦИЯ
«РУССКОЕ ОБЩЕСТВО ОЦЕНЩИКОВ»

СВИДЕТЕЛЬСТВО

О ЧЛЕНСТВЕ В САМОРЕГУЛИРУЕМОЙ ОРГАНИЗАЦИИ ОЦЕНЩИКОВ

Оценщик:

Светлаков Василий Иванович

(фамилия, имя и отчество)

ИНН 771605751953

(инн)

включен в реестр членов РОО:

18 сентября 2007 года, регистрационный № 000957

Оценщик имеет право осуществлять оценочную деятельность на всей территории Российской Федерации в соответствии с Федеральным законом «Об оценочной деятельности в Российской Федерации» №135-ФЗ от 29.07.1998г.

Выдано 22 июля 2020 года.

Президент Ю.В. Козырь

0000389 *

РОССИЙСКАЯ ФЕДЕРАЦИЯ

ДИПЛОМ

о профессиональной переподготовке

ПП № 100158

Настоящий диплом выдан Светлокову Владимиру Ивановичу

в том, что он(а) с 20 февраля 2007 г. по 20 ноября 2007 г.

прошел(а) профессиональную переподготовку в Институте

школе предпринимательства

по программе Оценщик стоимости предприятия (бизнеса)

Государственной аттестационной комиссии по решению от 20 ноября 2007 г.

удостоверяет право (соответствие квалификации) Светлокова Владимира Ивановича

на ведение профессиональной деятельности в сфере оценки стоимости предприятия (бизнеса)

Председатель Государственной аттестационной комиссии

Регистрационный номер 0041

Москва

Абсолют Страхование

Общество с ограниченной ответственностью
«Абсолют Страхование» (ООО «Абсолют Страхование»)

115280, г. Москва, ул. Ленинская Слобода, д.26
+7 (495) 987-18-38
info@absolutins.ru
www.absolutins.ru
ИНН 7728178835
КПП 772501001

ПОЛИС № 022-073-005025/20
страхования ответственности оценщика

Настоящий Полис выдан в подтверждение того, что заключен Договор страхования ответственности оценщика № 022-073-005025/20 от 12.03.2020г. (далее - Договор) в соответствии с Правилами страхования ответственности оценщиков ООО "Абсолют Страхование" в редакции, действующей на дату заключения Договора, и на основании Заявления на страхование.
Правила страхования также размещены на сайте Страховщика в информационно-телекоммуникационной сети Интернет по адресу: https://www.absolutins.ru/klientam/strahovye-pravila-i-tarify/.

СТРАХОВАТЕЛЬ:	***Светлаков Василий Иванович***
АДРЕС РЕГИСТРАЦИИ:	***г. Москва, проезд Кадомцева, д.15, кв.23***
ОБЩАЯ СТРАХОВАЯ СУММА:	***30 000 000 (Тридцать миллионов) рублей***
ЛИМИТ ВОЗМЕЩЕНИЯ НА ОДИН СТРАХОВОЙ СЛУЧАЙ:	***30 000 000 (Тридцать миллионов) рублей***
ФРАНШИЗА:	*Не установлена*
ПОРЯДОК УПЛАТЫ СТРАХОВОЙ ПРЕМИИ:	*Единовременно, безналичным платежом* *Последствия неуплаты Страхователем страховой премии (первого или очередного платежа страховой премии) в установленный настоящим Полисом срок, указаны в разделе 7 Правил страхования.* *В том числе при неуплате Страхователем страховой премии (при единовременной оплате) или первого страхового взноса (при оплате в рассрочку) в указанные сроки, Страховщик имеет право:* *расторгнуть настоящий Полис в одностороннем порядке или отказать в оплате суммы страхового возмещения по заявленному Страхователем убытку.*
СРОК ДЕЙСТВИЯ ДОГОВОРА (СРОК СТРАХОВАНИЯ):	***с «21» апреля 2020 г. по «20» апреля 2021 г.***
ОБЪЕКТ СТРАХОВАНИЯ:	*Объектом страхования по договору страхования ответственности оценщика при осуществлении оценочной деятельности являются имущественные интересы, связанные с риском ответственности оценщика (Страхователя) по обязательствам, возникающим вследствие причинения ущерба заказчику, заключившему договор на проведение оценки, и (или) третьим лицам в результате оценочной деятельности.* *Объекты оценки, в отношении которых Страхователь (Застрахованное лицо) осуществляет оценочную деятельность:* *- имущественные интересы, связанные с риском наступления ответственности Страхователя по обязательствам, возникающим вследствие причинения ущерба заказчику, заключившему договор на проведение оценки, и (или) третьим лицам;* *- имущественные интересы, связанные с риском наступления ответственности Страхователя за нарушение договора на проведение оценки;* *- имущественные интересы, связанные с риском наступления ответственности Страхователя за причинение вреда имуществу третьих лиц в результате нарушения требований Федерального закона, федеральных стандартов оценки, иных нормативных правовых актов РФ в области оценочной деятельности, стандартов и правил оценочной деятельности.* *Договор считается заключенным в пользу лиц, которым может быть причинен вред (Выгодоприобретатели), даже если Договор заключен в пользу Страхователя или иного лица, ответственных за причинение вреда, либо в договоре не сказано, в чью пользу он заключен.*
СТРАХОВОЙ СЛУЧАЙ:	*Страховым случаем по Договору является установленный вступившим в законную силу решением арбитражного суда или признанный Страховщиком факт причинения ущерба заказчику, заключившему договор на проведение оценки, и (или) третьим лицам действиями (бездействием) оценщика в результате нарушения требований федеральных стандартов оценки, стандартов и правил оценочной деятельности, установленных саморегулируемой организацией оценщиков, членом которой являлся оценщик на момент причинения ущерба.* *Случай признается страховым в соответствии с п.3.2. Договора.* *Форма выплаты страхового возмещения указана в разделе 11 Правил страхования.*

Страховщик:
ООО «Абсолют Страхование»
Представитель страховой компании
на основании Доверенности №62/20 от 25.01.2020г

_____ *(Поталова Е.Ю.)*
м.п.
«12» марта 2020г.

Страхователь:
Светлаков Василий Иванович

_____ *(Светлаков В.И.)*

«12» марта 2020г.

Абсолют Страхование

Общество с ограниченной ответственностью
«Абсолют Страхование» (ООО «Абсолют Страхование»)
115280, г. Москва, ул. Ленинская Слобода, д.26, стр.4
+7 (495) 987-18-38
info@absolutins.ru
www.absolutins.ru
ИНН 7728178835
КПП 772501001

ПОЛИС № 022-073-005738/20

страхования гражданской ответственности юридического лица, с которым оценщик заключил трудовой договор, за нарушение договора на проведение оценки и причинение вреда имуществу третьих лиц

Настоящий Полис выдан в подтверждение того, что заключен Договор страхования гражданской ответственности юридического лица, с которым оценщик заключил трудовой договор, за нарушение договора на проведение оценки и причинение вреда имуществу третьих лиц № 022-073-005738/20 от 07.09.2020 г. (далее - Договор) в соответствии с Правилами страхования ответственности оценщиков ООО "Абсолют Страхование" в редакции, действующей на дату заключения Договора, и на основании Заявления на страхование.

Правила страхования также размещены на сайте Страховщика в информационно-телекоммуникационной сети Интернет по адресу: https://www.absolutins.ru/klientam/strahovye-pravila-i-tarify/.

СТРАХОВАТЕЛЬ:	***ЗАО Информационная консалтинговая фирма «КонС»***
ЮРИДИЧЕСКИЙ АДРЕС:	***129128, г. Москва, пр-д Кадомцева, д.15, кв.23***
ОБЩАЯ СТРАХОВАЯ СУММА:	***100 000 000 (Сто миллионов) рублей***
ЛИМИТ ВОЗМЕЩЕНИЯ НА ОДИН СТРАХОВОЙ СЛУЧАЙ:	***100 000 000 (Сто миллионов) рублей***
ФРАНШИЗА:	*Не установлена*
ПОРЯДОК УПЛАТЫ СТРАХОВОЙ ПРЕМИИ:	*Единовременно, безналичным платежом.* *Последствия неоплаты Страхователем страховой премии (первого или очередного платежа страховой премии) в установленный настоящим Полисом срок, указаны в разделе 7 Правил страхования.* *В том числе при неуплате Страхователем страховой премии (при единовременной оплате) или первого страхового взноса (при оплате в рассрочку) в указанные сроки, Страховщик имеет право расторгнуть настоящий Полис в одностороннем порядке или отказать в оплате суммы страхового возмещения по заявленному Страхователем убытку.*
СРОК ДЕЙСТВИЯ ДОГОВОРА (СРОК СТРАХОВАНИЯ):	***с «02» октября 2020 г. по «01» октября 2021 г.***
ОБЪЕКТ СТРАХОВАНИЯ:	*Объектом страхования являются не противоречащие законодательству Российской Федерации имущественные интересы Страхователя связанные с риском наступления ответственности Страхователя за нарушения договора на проведение оценки и (или) за причинение вреда имуществу третьих лиц в результате нарушения Страхователем требований Федерального закона «Об оценочной деятельности в Российской Федерации», федеральных стандартов оценки, иных нормативных правовых актов Российской Федерации в области оценочной деятельности, стандартов и правил оценочной деятельности.* *Объекты оценки, в отношении которых Страхователь (Застрахованные лица) осуществляет оценочную деятельность:* *- имущественные интересы, связанные с риском наступления ответственности Страхователя по обязательствам, возникающим вследствие причинения ущерба заказчику, заключившему договор на проведение оценки, и (или) третьим лицам;* *- имущественные интересы, связанные с риском наступления ответственности Страхователя за нарушение договора на проведение оценки;* *- имущественные интересы, связанные с риском наступления ответственности Страхователя за причинение вреда имуществу третьих лиц в результате нарушения требований Федерального закона, федеральных стандартов оценки, иных нормативных правовых актов РФ в области оценочной деятельности, стандартов и правил оценочной деятельности.*
СТРАХОВОЙ СЛУЧАЙ:	*Страховым случаем является установленный вступившим в законную силу решением арбитражного суда или признанный Страховщиком факт:* *- нарушения договора на проведение оценки действиями (бездействием) Страхователя в результате нарушения требований Федерального закона, федеральных стандартов оценки, иных нормативно-правовых актов РФ в области оценочной деятельности, стандартов и правил оценочной деятельности, установленных саморегулируемой организацией оценщиков, членом которой являлся оценщик на момент причинения ущерба;* *- причинения вреда имуществу третьих лиц действиями (бездействием) Страхователя в результате нарушения требований Федерального закона, федеральных стандартов оценки, иных нормативно-правовых актов РФ в области оценочной деятельности, стандартов и правил оценочной деятельности, установленных саморегулируемой организацией оценщиков, членом которой являлся оценщик на момент причинения ущерба.* *Случай признается страховым в соответствии с п.3.2. Договора.* *Форма выплаты страхового возмещения указана в разделе 11 Правил страхования.*

Страховщик:
ООО «Абсолют Страхование»
Руководитель Дирекции комплексного страхования на основании Доверенности №417/20 от 29.05.2020г.

(Милорадова Т.М.)
(подпись) *М.П.*
«07» сентября 2020г.

Страхователь:
ЗАО Информационная консалтинговая фирма «КонС»
Генеральный директор на основании Устава

(Светлаков В.И.)
(подпись) *М.П.*
«07» сентября 2020г.

Представитель Страховщика Потапова Е.Ю.

КВАЛИФИКАЦИОННЫЙ АТТЕСТАТ В ОБЛАСТИ ОЦЕНОЧНОЙ ДЕЯТЕЛЬНОСТИ

№ 000120-1 «18» сентября 2017 г.

Настоящий квалификационный аттестат в области оценочной деятельности по направлению оценочной деятельности

«Оценка недвижимости»

выдан Светлакову Василию Ивановичу

на основании решения федерального бюджетного учреждения «Федеральный ресурсный центр по организации подготовки управленческих кадров»

от «18» сентября 2017 г. № 8

Директор А.С. Бункин

Квалификационный аттестат выдается на три года и действует до «18» сентября 2020 г.

ПРИЛОЖЕНИЕ 2. КОПИИ ДОКУМЕНТОВ, ПРЕДОСТАВЛЕННЫХ ЗАКАЗЧИКОМ ОЦЕНКИ

УПРАВЛЕНИЕ ФЕДЕРАЛЬНОЙ СЛУЖБЫ ГОСУДАРСТВЕННОЙ РЕГИСТРАЦИИ, КАДАСТРА И КАРТОГРАФИИ ПО МОСКВЕ

(полное наименование органа регистрации прав)

Раздел 1

Выписка из Единого государственного реестра недвижимости об основных характеристиках и зарегистрированных правах на объект недвижимости

Сведения об основных характеристиках объекта недвижимости

В Единый государственный реестр недвижимости внесены следующие сведения:

Земельный участок			
(вид объекта недвижимости)			
Лист № ___ Раздела 1	Всего листов раздела 1: ___	Всего разделов: ___	Всего листов выписки: ___
09.10.2017			
Кадастровый номер:		**77:22:0030118:1029**	

Номер кадастрового квартала:	77:22:0030118
Дата присвоения кадастрового номера:	20.10.2016
Ранее присвоенный государственный учетный номер:	данные отсутствуют
Адрес:	Москва, п Михайлово-Ярцевское, д Сенькино-Секерино, г. Москва, поселение Михайлово-Ярцевское, вблизи д. Сенькино-Секерино
Площадь:	23836 +/- 54кв. м
Кадастровая стоимость, руб.:	62197896.76
Кадастровые номера расположенных в пределах земельного участка объектов недвижимости:	данные отсутствуют
Категория земель:	Земли населённых пунктов
Виды разрешенного использования:	Для малоэтажного жилищного строительства и рекреационных целей
Статус записи об объекте недвижимости:	Сведения об объекте недвижимости имеют статус "временные". Дата истечения срока действия временного характера - 21.10.2021
Особые отметки:	Для данного земельного участка обеспечен доступ посредством земельного участка (земельных участков) с кадастровым номером (кадастровыми номерами) 77:22:0030118:1030.
Получатель выписки:	Закрытый паевой инвестиционный фонд рентный "Перспектива" под управлением Общества с ограниченной ответственностью "Управляющая компания "Прагма Капитал"

ГЛАВНЫЙ СПЕЦ.-ЭКСПЕРТ		Сулиманова О. Ю.
(полное наименование должности)	(подпись)	(инициалы, фамилия)

М.П.

Раздел 2

Выписка из Единого государственного реестра недвижимости об основных характеристиках и зарегистрированных правах на объект недвижимости

Сведения о зарегистрированных правах на объект недвижимости

Земельный участок			
(вид объекта недвижимости)			
Лист № ___ Раздела **2**	Всего листов раздела **2**: ___	Всего разделов: ___	Всего листов выписки: ___
09.10.2017			
Кадастровый номер:		**77:22:0030118:1029**	

1.	Правообладатель (правообладатели):	1.1.	Владельцы инвестиционных паев - Закрытый паевой инвестиционный фонд рентный "Перспектива" под управлением Общества с ограниченной ответственностью "Управляющая компания "Прагма Капитал" данные о которых устанавливаются на основании данных лицевых счетов владельцев инвестиционных паев в реестре владельцев инвестиционных паев и счетов депо владельцев инвестиционных паев.
2.	Вид, номер и дата государственной регистрации права:	2.1.	Общая долевая собственность, № 77:22:0030118:1029-77/017/2017-5 от 09.10.2017
3.	Документы-основания:	3.1.	Решение о разделе земельного участка от 24.11.2016 №22-11-16-1; Договор купли-продажи недвижимого имущества от 17.03.2016 №20-02-16-1, удостоверил нотариус КРАСНОВ ГЕРМАН ЕВГЕНЬЕВИЧ 17.03.2016, реестровый номер 10-1-447
4.	Ограничение прав и обременение объекта недвижимости:		

4.1.1.	вид:	Доверительное управление, Москва, поселение Михайлово-Ярцевское, д.Сенькино-Секерино, кад.№ 50:27:0030118:123, Земельный участок, категория земель: земли населенных пунктов, разрешенное использование: для малоэтажного жилищного строительства и рекреационных целей, общая площадь 195 988 кв. м
	дата государственной регистрации:	09.10.2017
	номер государственной регистрации:	77:22:0030118:1029-77/017/2017-3
	срок, на который установлено ограничение прав и обременение объекта:	по 01.05.2027
	лицо, в пользу которого установлено ограничение прав и обременение объекта:	Общество с ограниченной ответственностью "Управляющая компания "Прагма Капитал", ИНН: 7718581523
	основание государственной регистрации:	Правила доверительного управления Закрытым паевым инвестиционным фондом рентным "Перспектива" под управлением Общества с ограниченной ответственностью "Управляющая компания "Прагма Капитал" от 24.12.2012, зарегистрировано Федеральной службой по финансовым рынкам 05.02.2013, реестровый номер 2539; Изменения и дополнения, вносимые в правила доверительного управления ЗПИФ рентный "Перспектива" от 07.06.2013 №1, зарегистрировано Федеральной службой по Финансовым рынкам 14.06.2013, реестровый номер 2539-1; Изменения и дополнения, вносимые в правила доверительного управления ЗПИФ рентный "Перспектива" от 07.11.2013 №2, зарегистрировано службой Банка России по Финансовым рынкам 13.11.2013, реестровый номер 2539-2
4.1.2.	вид:	Аренда
	дата государственной регистрации:	09.10.2017
	номер государственной регистрации:	77:22:0030118:1029-77/017/2017-4

срок, на который установлено ограничение прав и обременение объекта:	с 15.06.2015 на 3 года
лицо, в пользу которого установлено ограничение прав и обременение объекта:	Общество с ограниченной ответственностью "Шишкины луга", ИНН: 5074115284
основание государственной регистрации:	Договор аренды недвижимого имущества от 25.05.2015 №15-05-15-1; Договор купли-продажи недвижимого имущества от 17.03.2016 №20-02-16-1, удостоверил нотариус КРАСНОВ ГЕРМАН ЕВГЕНЬЕВИЧ 17.03.2016, реестровый номер 10-1-447
5. Сведения о наличии решения об изъятии объекта недвижимости для государственных и муниципальных нужд:	данные отсутствуют
6. Сведения об осуществлении государственной регистрации прав без необходимого в силу закона согласия третьего лица, органа:	данные отсутствуют

ГЛАВНЫЙ СПЕЦ.-ЭКСПЕРТ		Сулиманова О. Ю.
(полное наименование должности)	(подпись)	(инициалы, фамилия)

М.П.

143

Раздел 3

Выписка из Единого государственного реестра недвижимости об основных характеристиках и зарегистрированных правах на объект недвижимости

Описание местоположения земельного участка

Земельный участок			
(вид объекта недвижимости)			
Лист № ___ Раздела 3	Всего листов раздела 3: ___	Всего разделов: ___	Всего листов выписки: ___
09.10.2017			
Кадастровый номер:		**77:22:0030118:1029**	

План (чертеж, схема) земельного участка:

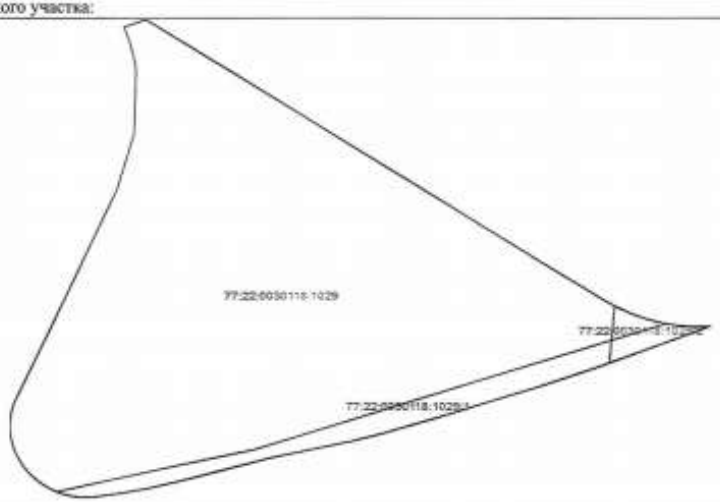

Масштаб 1:	Условные обозначения:	

ГЛАВНЫЙ СПЕЦ.-ЭКСПЕРТ		Сулиманова О. Ю.
(должность уполномоченного должностного лица)	(подпись)	(инициалы, фамилия)

М.П.

УПРАВЛЕНИЕ ФЕДЕРАЛЬНОЙ СЛУЖБЫ ГОСУДАРСТВЕННОЙ РЕГИСТРАЦИИ, КАДАСТРА И КАРТОГРАФИИ ПО МОСКВЕ

(полное наименование органа регистрации прав)

Раздел 1

Выписка из Единого государственного реестра недвижимости об основных характеристиках и зарегистрированных правах на объект недвижимости

Сведения об основных характеристиках объекта недвижимости

В Единый государственный реестр недвижимости внесены следующие сведения:

Земельный участок			
(вид объекта недвижимости)			
Лист № ___ Раздела 1	Всего листов раздела 1: ___	Всего разделов: ___	Всего листов выписки: ___
09.10.2017			
Кадастровый номер:		**77:22:0030118:1030**	

Номер кадастрового квартала:	77:22:0030118
Дата присвоения кадастрового номера:	20.10.2016
Ранее присвоенный государственный учетный номер:	данные отсутствуют
Адрес:	Москва, п Михайлово-Ярцевское, д Сенькино-Секерино, г. Москва, поселение Михайлово-Ярцевское, вблизи д. Сенькино-Секерино
Площадь:	87329 +/- 103кв. м
Кадастровая стоимость, руб.:	227877165.89
Кадастровые номера расположенных в пределах земельного участка объектов недвижимости:	данные отсутствуют
Категория земель:	Земли населённых пунктов
Виды разрешенного использования:	Для малоэтажного жилищного строительства и рекреационных целей
Статус записи об объекте недвижимости:	Сведения об объекте недвижимости имеют статус "временные". Дата истечения срока действия временного характера - 21.10.2021
Особые отметки:	Посредством данного земельного участка обеспечен доступ к земельному участку (земельным участкам) с кадастровым номером (кадастровыми номерами) 77:22:0030118:1034, 77:22:0030118:1032, 77:22:0030118:1031, 77:22:0030118:1033, 77:22:0030118:1029, 77:22:0030118:1035.
Получатель выписки:	Закрытый паевой инвестиционный фонд рентный "Перспектива" под управлением Общества с ограниченной ответственностью "Управляющая компания "Прагма Капитал"

ГЛАВНЫЙ СПЕЦ.-ЭКСПЕРТ		Сулиманова О. Ю.
(полное наименование должности)	(подпись)	(инициалы, фамилия)

М.П.

Раздел 2

Выписка из Единого государственного реестра недвижимости об основных характеристиках и зарегистрированных правах на объект недвижимости

Сведения о зарегистрированных правах на объект недвижимости

Земельный участок			
(вид объекта недвижимости)			
Лист № ___ Раздела 2	Всего листов раздела 2: ___	Всего разделов: ___	Всего листов выписки: ___
09.10.2017			
Кадастровый номер:		**77:22:0030118:1030**	

1.	Правообладатель (правообладатели):	1.1.	Владельцы инвестиционных паев - Закрытый паевой инвестиционный фонд рентный "Перспектива" под управлением Общества с ограниченной ответственностью "Управляющая компания "Прагма Капитал" данные о которых устанавливаются на основании данных лицевых счетов владельцев инвестиционных паев в реестре владельцев инвестиционных паев и счетов депо владельцев инвестиционных паев.
2.	Вид, номер и дата государственной регистрации права:	2.1.	Общая долевая собственность, № 77:22:0030118:1030-77/017/2017-4 от 09.10.2017
3.	Документы-основания:	3.1.	Решение о разделе земельного участка от 24.11.2016 №22-11-16-1; Договор купли-продажи недвижимого имущества от 17.03.2016 №20-02-16-1, удостоверил нотариус КРАСНОВ ГЕРМАН ЕВГЕНЬЕВИЧ 17.03.2016, реестровый номер 10-1-447
4.	Ограничение прав и обременение объекта недвижимости:		
	4.1.1. вид:		Доверительное управление, Москва, поселение Михайлово-Ярцевское, д.Сенькино-Секерино, кад.№ 50:27:0030118:123, Земельный участок, категория земель: земли населенных пунктов, разрешенное использование: для малоэтажного жилищного строительства и рекреационных целей, общая площадь 195 988 кв. м
	4.1.1. дата государственной регистрации:		09.10.2017
	4.1.1. номер государственной регистрации:		77:22:0030118:1030-77/017/2017-1
	4.1.1. срок, на который установлено ограничение прав и обременение объекта:		по 01.05.2027
	4.1.1. лицо, в пользу которого установлено ограничение прав и обременение объекта:		Общество с ограниченной ответственностью "Управляющая компания "Прагма Капитал", ИНН: 7718581523
	4.1.1. основание государственной регистрации:		Правила доверительного управления Закрытым паевым инвестиционным фондом рентным "Перспектива" под управлением Общества с ограниченной ответственностью "Управляющая компания "Прагма Капитал" от 24.12.2012, зарегистрировано Федеральной службой по финансовым рынкам 05.02.2013, реестровый номер 2539; Изменения и дополнения, вносимые в правила доверительного управления ЗПИФ рентный "Перспектива" от 07.06.2013 №1, зарегистрировано Федеральной службой по Финансовым рынкам 14.06.2013, реестровый номер 2539-1; Изменения и дополнения, вносимые в правила доверительного управления ЗПИФ рентный "Перспектива" от 07.11.2013 №2, зарегистрировано службой Банка России по Финансовым рынкам 13.11.2013, реестровый номер 2539-2
	4.1.2. вид:		Аренда
	4.1.2. дата государственной регистрации:		09.10.2017
	4.1.2. номер государственной регистрации:		77:22:0030118:1030-77/017/2017-3

	срок, на который установлено ограничение прав и обременение объекта:	с 15.06.2015 на 3 года
	лицо, в пользу которого установлено ограничение прав и обременение объекта:	Общество с ограниченной ответственностью "Шишкины луга", ИНН: 5074115284
	основание государственной регистрации:	Договор аренды недвижимого имущества от 25.05.2015 №15-05-15-1; Договор купли-продажи недвижимого имущества от 17.03.2016 №20-02-16-1, удостоверил нотариус КРАСНОВ ГЕРМАН ЕВГЕНЬЕВИЧ 17.03.2016, реестровый номер 10-1-447
5.	Сведения о наличии решения об изъятии объекта недвижимости для государственных и муниципальных нужд:	данные отсутствуют
6.	Сведения об осуществлении государственной регистрации прав без необходимого в силу закона согласия третьего лица, органа:	данные отсутствуют

ГЛАВНЫЙ СПЕЦ.-ЭКСПЕРТ		Сулиманова О. Ю.
(полное наименование должности)	(подпись)	(инициалы, фамилия)

М.П.

147

Раздел 3

Выписка из Единого государственного реестра недвижимости об основных характеристиках и зарегистрированных правах на объект недвижимости

Описание местоположения земельного участка

Земельный участок			
(вид объекта недвижимости)			
Лист № ___ Раздела 3	Всего листов раздела 3: ___	Всего разделов: ___	Всего листов выписки: ___
09.10.2017			
Кадастровый номер:		**77:22:0030118:1030**	

План (чертеж, схема) земельного участка:

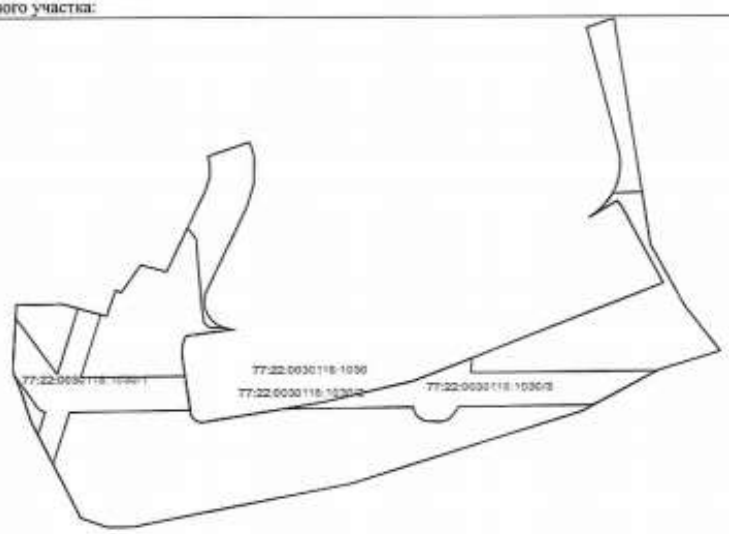

Масштаб 1:	Условные обозначения:	

ГЛАВНЫЙ СПЕЦ.-ЭКСПЕРТ		Сулиманова О. Ю.
(полное наименование должности)	(подпись)	(инициалы, фамилия)

М.П.

УПРАВЛЕНИЕ ФЕДЕРАЛЬНОЙ СЛУЖБЫ ГОСУДАРСТВЕННОЙ РЕГИСТРАЦИИ, КАДАСТРА И КАРТОГРАФИИ ПО МОСКВЕ

(полное наименование органа регистрации прав)

Раздел 1

Выписка из Единого государственного реестра недвижимости об основных характеристиках и зарегистрированных правах на объект недвижимости

Сведения об основных характеристиках объекта недвижимости

В Единый государственный реестр недвижимости внесены следующие сведения:

Земельный участок			
(вид объекта недвижимости)			
Лист № ___ Раздела **1**	Всего листов раздела **1**: ___	Всего разделов: ___	Всего листов выписки: ___
09.10.2017			
Кадастровый номер:		**77:22:0030118:1031**	

Номер кадастрового квартала:	77:22:0030118
Дата присвоения кадастрового номера:	20.10.2016
Ранее присвоенный государственный учетный номер:	данные отсутствуют
Адрес:	Москва, п Михайлово-Ярцевское, д Сенькино-Секерино, г. Москва, поселение Михайлово-Ярцевское, вблизи д. Сенькино-Секерино
Площадь:	33385 +/- 64кв. м
Кадастровая стоимость, руб.:	87115152.85
Кадастровые номера расположенных в пределах земельного участка объектов недвижимости:	данные отсутствуют
Категория земель:	Земли населённых пунктов
Виды разрешенного использования:	Для малоэтажного жилищного строительства и рекреационных целей
Статус записи об объекте недвижимости:	Сведения об объекте недвижимости имеют статус "временные". Дата истечения срока действия временного характера - 21.10.2021
Особые отметки:	Для данного земельного участка обеспечен доступ посредством земельного участка (земельных участков) с кадастровым номером (кадастровыми номерами) 77:22:0030118:1030.
Получатель выписки:	Закрытый паевой инвестиционный фонд рентный "Перспектива" под управлением Общества с ограниченной ответственностью "Управляющая компания "Прагма Капитал"

ГЛАВНЫЙ СПЕЦ.-ЭКСПЕРТ		Сулиманова О. Ю.
(полное наименование должности)	(подпись)	(инициалы, фамилия)

М.П.

Раздел 2

Выписка из Единого государственного реестра недвижимости об основных характеристиках и зарегистрированных правах на объект недвижимости

Сведения о зарегистрированных правах на объект недвижимости

Земельный участок			
(вид объекта недвижимости)			
Лист № ___ Раздела 2	Всего листов раздела 2 : ___	Всего разделов: ___	Всего листов выписки: ___
09.10.2017			
Кадастровый номер:		**77:22:0030118:1031**	

1.	Правообладатель (правообладатели):	1.1.	Владельцы инвестиционных паев - Закрытый паевой инвестиционный фонд рентный "Перспектива" под управлением Общества с ограниченной ответственностью "Управляющая компания "Прагма Капитал" данные о которых устанавливаются на основании данных лицевых счетов владельцев инвестиционных паев в реестре владельцев инвестиционных паев и счетов депо владельцев инвестиционных паев.
2.	Вид, номер и дата государственной регистрации права:	2.1.	Общая долевая собственность, № 77:22:0030118:1031-77/017/2017-4 от 09.10.2017
3.	Документы-основания:	3.1.	Договор купли-продажи недвижимого имущества от 17.03.2016 №20-02-16-1, удостоверил нотариус КРАСНОВ ГЕРМАН ЕВГЕНЬЕВИЧ 17.03.2016, реестровый номер 10-1-447; Решение о разделе земельного участка от 24.11.2016 №22-11-16-1

4.	Ограничение прав и обременение объекта недвижимости:		
	4.1.1.	вид:	Доверительное управление, Москва, поселение Михайлово-Ярцевское, д.Сенькино-Секерино, кад.№ 50:27:0030118:123, Земельный участок, категория земель: земли населенных пунктов, разрешенное использование: для малоэтажного жилищного строительства и рекреационных целей, общая площадь 195 988 кв. м
		дата государственной регистрации:	09.10.2017
		номер государственной регистрации:	77:22:0030118:1031-77/017/2017-1
		срок, на который установлено ограничение прав и обременение объекта:	по 01.05.2027
		лицо, в пользу которого установлено ограничение прав и обременение объекта:	Общество с ограниченной ответственностью "Управляющая компания "Прагма Капитал", ИНН: 7718581523
		основание государственной регистрации:	Правила доверительного управления Закрытым паевым инвестиционным фондом рентным "Перспектива" под управлением Общества с ограниченной ответственностью "Управляющая компания "Прагма Капитал" от 24.12.2012, зарегистрировано Федеральной службой по финансовым рынкам 05.02.2013, реестровый номер 2539; Изменения и дополнения, вносимые в правила доверительного управления ЗПИФ рентный "Перспектива" от 07.06.2013 №1, зарегистрировано Федеральной службой по Финансовым рынкам 14.06.2013, реестровый номер 2539-1; Изменения и дополнения, вносимые в правила доверительного управления ЗПИФ рентный "Перспектива" от 07.11.2013 №2, зарегистрировано службой Банка России по Финансовым рынкам 13.11.2013, реестровый номер 2539-2
	4.1.2.	вид:	Аренда
		дата государственной регистрации:	09.10.2017
		номер государственной регистрации:	77:22:0030118:1031-77/017/2017-3

2

	срок, на который установлено ограничение прав и обременение объекта:	с 15.06.2015 на 3 года
	лицо, в пользу которого установлено ограничение прав и обременение объекта:	Общество с ограниченной ответственностью "Шишкины луга", ИНН: 5074115284
	основание государственной регистрации:	Договор аренды недвижимого имущества от 25.05.2015 №15-05-15-1; Договор купли-продажи недвижимого имущества от 17.03.2016 №20-02-16-1, удостоверил нотариус КРАСНОВ ГЕРМАН ЕВГЕНЬЕВИЧ 17.03.2016, реестровый номер 10-1-447
5.	Сведения о наличии решения об изъятии объекта недвижимости для государственных и муниципальных нужд:	данные отсутствуют
6.	Сведения об осуществлении государственной регистрации прав без необходимого в силу закона согласия третьего лица, органа:	данные отсутствуют

ГЛАВНЫЙ СПЕЦ.-ЭКСПЕРТ		Сулиманова О. Ю.
(краткое наименование должности)	(подпись)	(инициалы, фамилия)

М.П.

3

151

Раздел 3

Выписка из Единого государственного реестра недвижимости об основных характеристиках и зарегистрированных правах на объект недвижимости

Описание местоположения земельного участка

Земельный участок			
(на объект недвижимости)			
Лист № ___ Раздела 3	Всего листов раздела 3: ___	Всего разделов: ___	Всего листов выписки: ___
09.10.2017			
Кадастровый номер:		**77:22:0030118:1031**	

План (чертеж, схема) земельного участка:

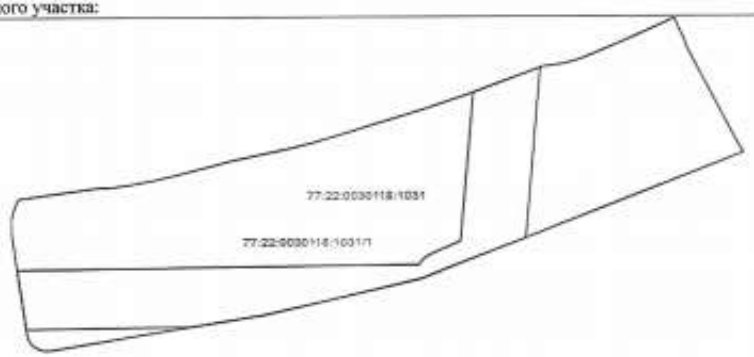

Масштаб 1:	Условные обозначения:	

ГЛАВНЫЙ СПЕЦ.-ЭКСПЕРТ		Сулиманова О. Ю.
(полное наименование должности)	(подпись)	(инициалы, фамилия)

М.П.

4

УПРАВЛЕНИЕ ФЕДЕРАЛЬНОЙ СЛУЖБЫ ГОСУДАРСТВЕННОЙ РЕГИСТРАЦИИ, КАДАСТРА И КАРТОГРАФИИ ПО МОСКВЕ

(полное наименование органа регистрации прав)

Раздел 1

Выписка из Единого государственного реестра недвижимости об основных характеристиках и зарегистрированных правах на объект недвижимости

Сведения об основных характеристиках объекта недвижимости

В Единый государственный реестр недвижимости внесены следующие сведения:

Земельный участок			
(вид объекта недвижимости)			
Лист № ___ Раздела 1	Всего листов раздела 1: ___	Всего разделов: ___	Всего листов выписки: ___
09.10.2017			
Кадастровый номер:		**77:22:0030118:1032**	

Номер кадастрового квартала:	77:22:0030118
Дата присвоения кадастрового номера:	20.10.2016
Ранее присвоенный государственный учетный номер:	данные отсутствуют
Адрес:	Москва, п Михайлово-Ярцевское, д Сенькино-Секерино, г. Москва, поселение Михайлово-Ярцевское, вблизи д. Сенькино-Секерино
Площадь:	6081 +/- 27кв. м
Кадастровая стоимость, руб.:	15867822.21
Кадастровые номера расположенных в пределах земельного участка объектов недвижимости:	данные отсутствуют
Категория земель:	Земли населённых пунктов
Виды разрешенного использования:	Для малоэтажного жилищного строительства и рекреационных целей
Статус записи об объекте недвижимости:	Сведения об объекте недвижимости имеют статус "временные". Дата истечения срока действия временного характера - 21.10.2021
Особые отметки:	Для данного земельного участка обеспечен доступ посредством земельного участка (земельных участков) с кадастровым номером (кадастровыми номерами) 77:22:0030118:1030.
Получатель выписки:	Закрытый паевой инвестиционный фонд рентный "Перспектива" под управлением Общества с ограниченной ответственностью "Управляющая компания "Прагма Капитал"

ГЛАВНЫЙ СПЕЦ.-ЭКСПЕРТ		Сулиманова О. Ю.
(полное наименование должности)	(подпись)	(инициалы, фамилия)

М.П.

Раздел 2

Выписка из Единого государственного реестра недвижимости об основных характеристиках и зарегистрированных правах на объект недвижимости

Сведения о зарегистрированных правах на объект недвижимости

Земельный участок			
(вид объекта недвижимости)			
Лист № ___ Раздела **2**	Всего листов раздела **2**: ___	Всего разделов: ___	Всего листов выписки: ___
09.10.2017			
Кадастровый номер:		**77:22:0030118:1032**	

1.	Правообладатель (правообладатели):	1.1.	Владельцы инвестиционных паев - Закрытый паевой инвестиционный фонд рентный "Перспектива" под управлением Общества с ограниченной ответственностью "Управляющая компания "Прагма Капитал" данные о которых устанавливаются на основании данных лицевых счетов владельцев инвестиционных паев в реестре владельцев инвестиционных паев и счетов депо владельцев инвестиционных паев.
2.	Вид, номер и дата государственной регистрации права:	2.1.	Общая долевая собственность, № 77:22:0030118:1032-77/017/2017-4 от 09.10.2017
3.	Документы-основания:	3.1.	Договор купли-продажи недвижимого имущества от 17.03.2016 №20-02-16-1, удостоверил нотариус КРАСНОВ ГЕРМАН ЕВГЕНЬЕВИЧ 17.03.2016, реестровый номер 10-1-447; Решение о разделе земельного участка от 24.11.2016 №22-11-16-1
4.	Ограничение прав и обременение объекта недвижимости:		
	4.1.1. вид:		Доверительное управление, Москва, поселение Михайлово-Ярцевское, д.Сенькино-Секерино, кад.№ 50:27:0030118:123, Земельный участок, категория земель: земли населенных пунктов, разрешенное использование: для малоэтажного жилищного строительства и рекреационных целей, общая площадь 195 988 кв. м
	4.1.1. дата государственной регистрации:		09.10.2017
	4.1.1. номер государственной регистрации:		77:22:0030118:1032-77/017/2017-1
	4.1.1. срок, на который установлено ограничение прав и обременение объекта:		по 01.05.2027
	4.1.1. лицо, в пользу которого установлено ограничение прав и обременение объекта:		Общество с ограниченной ответственностью "Управляющая компания "Прагма Капитал", ИНН: 7718581523
	4.1.1. основание государственной регистрации:		Правила доверительного управления Закрытым паевым инвестиционным фондом рентным "Перспектива" под управлением Общества с ограниченной ответственностью "Управляющая компания "Прагма Капитал" от 24.12.2012, зарегистрировано Федеральной службой по финансовым рынкам 05.02.2013, реестровый номер 2539; Изменения и дополнения, вносимые в правила доверительного управления ЗПИФ рентный "Перспектива" от 07.06.2013 №1, зарегистрировано Федеральной службой по Финансовым рынкам 14.06.2013, реестровый номер 2539-1; Изменения и дополнения, вносимые в правила доверительного управления ЗПИФ рентный "Перспектива" от 07.11.2013 №2, зарегистрировано службой Банка России по Финансовым рынкам 13.11.2013, реестровый номер 2539-2
	4.1.2. вид:		Аренда
	4.1.2. дата государственной регистрации:		09.10.2017
	4.1.2. номер государственной регистрации:		77:22:0030118:1032-77/017/2017-3

срок, на который установлено ограничение прав и обременение объекта:	с 15.06.2015 на 3 года
лицо, в пользу которого установлено ограничение прав и обременение объекта:	Общество с ограниченной ответственностью "Шишкины луга", ИНН: 5074115284
основание государственной регистрации:	Договор аренды недвижимого имущества от 25.05.2015 №15-05-15-1; Договор купли-продажи недвижимого имущества от 17.03.2016 №20-02-16-1, удостоверил нотариус КРАСНОВ ГЕРМАН ЕВГЕНЬЕВИЧ 17.03.2016, реестровый номер 10-1-447
Сведения о наличии решения об изъятии объекта недвижимости для государственных и муниципальных нужд:	данные отсутствуют
Сведения об осуществлении государственной регистрации прав без необходимого в силу закона согласия третьего лица, органа:	данные отсутствуют

ЛАВНЫЙ СПЕЦ.-ЭКСПЕРТ		Сулиманова О. Ю.
(полное наименование должности)	(подпись)	(инициалы, фамилия)

М.П.

155

Раздел 3

Выписка из Единого государственного реестра недвижимости об основных характеристиках и зарегистрированных правах на объект недвижимости

Описание местоположения земельного участка

Земельный участок			
(вид объекта недвижимости)			
Лист № ___ Раздела 3	Всего листов раздела 3: ___	Всего разделов: ___	Всего листов выписки: ___
09.10.2017			
Кадастровый номер:		**77:22:0030118:1032**	

План (чертеж, схема) земельного участка:

Масштаб 1:	Условные обозначения:	

ГЛАВНЫЙ СПЕЦ-ЭКСПЕРТ		Сулиманова О. Ю.
(должность)	(подпись)	(инициалы, фамилия)

М.П.

УПРАВЛЕНИЕ ФЕДЕРАЛЬНОЙ СЛУЖБЫ ГОСУДАРСТВЕННОЙ РЕГИСТРАЦИИ, КАДАСТРА И КАРТОГРАФИИ ПО МОСКВЕ

(полное наименование органа регистрации прав)

Раздел 1

Выписка из Единого государственного реестра недвижимости об основных характеристиках и зарегистрированных правах на объект недвижимости

Сведения об основных характеристиках объекта недвижимости

В Единый государственный реестр недвижимости внесены следующие сведения:

Земельный участок			
(вид объекта недвижимости)			
Лист № ___ Раздела 1	Всего листов раздела 1 : ___	Всего разделов: ___	Всего листов выписки: ___
09.10.2017			
Кадастровый номер:		**77:22:0030118:1033**	

Номер кадастрового квартала:	77:22:0030118
Дата присвоения кадастрового номера:	20.10.2016
Ранее присвоенный государственный учетный номер:	данные отсутствуют
Адрес:	Москва, п Михайлово-Ярцевское, д Сенькино-Секерино, г. Москва, поселение Михайлово-Ярцевское, вблизи д. Сенькино-Секерино
Площадь:	10562 +/- 36кв. м
Кадастровая стоимость, руб.:	27560588.42
Кадастровые номера расположенных в пределах земельного участка объектов недвижимости:	данные отсутствуют
Категория земель:	Земли населённых пунктов
Виды разрешенного использования:	Для малоэтажного жилищного строительства и рекреационных целей
Статус записи об объекте недвижимости:	Сведения об объекте недвижимости имеют статус "временные". Дата истечения срока действия временного характера - 21.10.2021
Особые отметки:	Для данного земельного участка обеспечен доступ посредством земельного участка (земельных участков) с кадастровым номером (кадастровыми номерами) 77:22:0030118:1030. Посредством данного земельного участка обеспечен доступ к земельному участку (земельным участкам) с кадастровым номером (кадастровыми номерами) 77:22:0030118:1035, 77:22:0030118:1034.
Получатель выписки:	Закрытый паевой инвестиционный фонд рентный "Перспектива" под управлением Общества с ограниченной ответственностью "Управляющая компания "Прагма Капитал"

ГЛАВНЫЙ СПЕЦ.-ЭКСПЕРТ		Сушманова О. Ю.
(должность)	(подпись)	(инициалы, фамилия)

М.П.

157

Раздел 2

Выписка из Единого государственного реестра недвижимости об основных характеристиках и зарегистрированных правах на объект недвижимости

Сведения о зарегистрированных правах на объект недвижимости

Земельный участок			
(вид объекта недвижимости)			
Лист № ___ Раздела 2	Всего листов раздела 2: ___	Всего разделов: ___	Всего листов выписки: ___
09.10.2017			
Кадастровый номер:		**77:22:0030118:1033**	

1.	Правообладатель (правообладатели):	1.1.	Владельцы инвестиционных паев - Закрытый паевой инвестиционный фонд рентный "Перспектива" под управлением Общества с ограниченной ответственностью "Управляющая компания "Прагма Капитал" данные о которых устанавливаются на основании данных лицевых счетов владельцев инвестиционных паев в реестре владельцев инвестиционных паев и счетов депо владельцев инвестиционных паев.
2.	Вид, номер и дата государственной регистрации права:	2.1.	Общая долевая собственность, № 77:22:0030118:1033-77/017/2017-4 от 09.10.2017
3.	Документы-основания:	3.1.	Договор купли-продажи недвижимого имущества от 17.03.2016 №20-02-16-1, удостоверил нотариус КРАСНОВ ГЕРМАН ЕВГЕНЬЕВИЧ 17.03.2016, реестровый номер 10-1-447; Решение о разделе земельного участка от 24.11.2016 №22-11-16-1

4.	Ограничение прав и обременение объекта недвижимости:		
	4.1.1.	вид:	Доверительное управление, Москва, поселение Михайлово-Ярцевское, д.Сенькино-Секерино, кад.№ 50:27:0030118:123, Земельный участок, категория земель: земли населенных пунктов, разрешенное использование: для малоэтажного жилищного строительства и рекреационных целей, общая площадь 195 988 кв. м
		дата государственной регистрации:	09.10.2017
		номер государственной регистрации:	77:22:0030118:1033-77/017/2017-1
		срок, на который установлено ограничение прав и обременение объекта:	по 01.05.2027
		лицо, в пользу которого установлено ограничение прав и обременение объекта:	Общество с ограниченной ответственностью "Управляющая компания "Прагма Капитал", ИНН: 7718581523
		основание государственной регистрации:	Правила доверительного управления Закрытым паевым инвестиционным фондом рентным "Перспектива" под управлением Общества с ограниченной ответственностью "Управляющая компания "Прагма Капитал" от 24.12.2012, зарегистрировано Федеральной службой по финансовым рынкам 05.02.2013, реестровый номер 2539; Изменения и дополнения, вносимые в правила доверительного управления ЗПИФ рентный "Перспектива" от 07.06.2013 №1, зарегистрировано Федеральной службой по Финансовым рынкам 14.06.2013, реестровый номер 2539-1; Изменения и дополнения, вносимые в правила доверительного управления ЗПИФ рентный "Перспектива" от 07.11.2013 №2, зарегистрировано службой Банка России по Финансовым рынкам 13.11.2013, реестровый номер 2539-2
	4.1.2.	вид:	Аренда
		дата государственной регистрации:	09.10.2017
		номер государственной регистрации:	77:22:0030118:1033-77/017/2017-3

срок, на который установлено ограничение прав и обременение объекта:	с 15.06.2015 на 3 года
лицо, в пользу которого установлено ограничение прав и обременение объекта:	Общество с ограниченной ответственностью "Шишкины луга", ИНН: 5074115284
основание государственной регистрации:	Договор аренды недвижимого имущества от 25.05.2015 №15-05-15-1; Договор купли-продажи недвижимого имущества от 17.03.2016 №20-02-16-1, удостоверил нотариус КРАСНОВ ГЕРМАН ЕВГЕНЬЕВИЧ 17.03.2016, реестровый номер 10-1-447
5. Сведения о наличии решения об изъятии объекта недвижимости для государственных и муниципальных нужд:	данные отсутствуют
6. Сведения об осуществлении государственной регистрации прав без необходимого в силу закона согласия третьего лица, органа:	данные отсутствуют

ГЛАВНЫЙ СПЕЦ.-ЭКСПЕРТ		Сулиманова О. Ю.
(полное наименование должности)	(подпись)	(инициалы, фамилия)

М.П.

159

Раздел 3

Выписка из Единого государственного реестра недвижимости об основных характеристиках и зарегистрированных правах на объект недвижимости

Описание местоположения земельного участка

Земельный участок			
(вид объекта недвижимости)			
Лист № ___ Раздела 3	Всего листов раздела 3: ___	Всего разделов: ___	Всего листов выписки: ___
09.10.2017			
Кадастровый номер:		**77:22:0030118:1033**	

План (чертеж, схема) земельного участка:

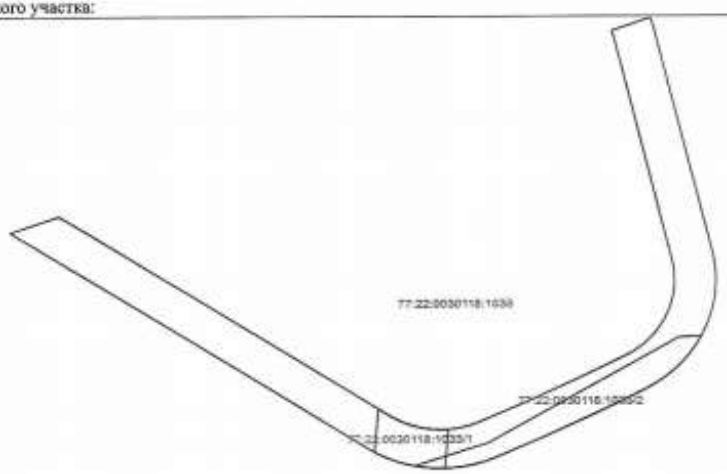

Масштаб 1:	Условные обозначения:	

ГЛАВНЫЙ СПЕЦ.-ЭКСПЕРТ		Сулиманова О. Ю.
(должность)	(подпись)	(инициалы, фамилия)

М.П.

УПРАВЛЕНИЕ ФЕДЕРАЛЬНОЙ СЛУЖБЫ ГОСУДАРСТВЕННОЙ РЕГИСТРАЦИИ, КАДАСТРА И КАРТОГРАФИИ ПО МОСКВЕ

(полное наименование органа регистрации прав)

Раздел 1

Выписка из Единого государственного реестра недвижимости об основных характеристиках и зарегистрированных правах на объект недвижимости

Сведения об основных характеристиках объекта недвижимости

В Единый государственный реестр недвижимости внесены следующие сведения:

Земельный участок			
(вид объекта недвижимости)			
Лист № ___ Раздела 1	Всего листов раздела 1 : ___	Всего разделов: ___	Всего листов выписки: ___
09.10.2017			
Кадастровый номер:		**77:22:0030118:1034**	

Номер кадастрового квартала:	77:22:0030118
Дата присвоения кадастрового номера:	20.10.2016
Ранее присвоенный государственный учетный номер:	данные отсутствуют
Адрес:	Москва, п Михайлово-Ярцевское, д Сенькино-Секерино, г. Москва, поселение Михайлово-Ярцевское, вблизи д. Сенькино-Секерино
Площадь:	25619 +/- 56кв. м
Кадастровая стоимость, руб.:	66850474.79
Кадастровые номера расположенных в пределах земельного участка объектов недвижимости:	данные отсутствуют
Категория земель:	Земли населённых пунктов
Виды разрешенного использования:	Для малоэтажного жилищного строительства и рекреационных целей
Статус записи об объекте недвижимости:	Сведения об объекте недвижимости имеют статус "временные". Дата истечения срока действия временного характера - 21.10.2021
Особые отметки:	Для данного земельного участка обеспечен доступ посредством земельного участка (земельных участков) с кадастровым номером (кадастровыми номерами) 77:22:0030118:1033, 77:22:0030118:1030.
Получатель выписки:	Закрытый паевой инвестиционный фонд рентный "Перспектива" под управлением Общества с ограниченной ответственностью "Управляющая компания "Прагма Капитал"

ГЛАВНЫЙ СПЕЦ.-ЭКСПЕРТ		Сулиманова О. Ю.
(полное наименование должности)	(подпись)	(инициалы, фамилия)

М.П.

Раздел 2

Выписка из Единого государственного реестра недвижимости об основных характеристиках и зарегистрированных правах на объект недвижимости

Сведения о зарегистрированных правах на объект недвижимости

Земельный участок			
(вид объекта недвижимости)			
Лист № ___ Раздела **2**	Всего листов раздела **2**: ___	Всего разделов: ___	Всего листов выписки: ___
09.10.2017			
Кадастровый номер:		**77:22:0030118:1034**	

1.	Правообладатель (правообладатели):	1.1.	Владельцы инвестиционных паев - Закрытый паевой инвестиционный фонд рентный "Перспектива" под управлением Общества с ограниченной ответственностью "Управляющая компания "Прагма Капитал" данные о которых устанавливаются на основании данных лицевых счетов владельцев инвестиционных паев в реестре владельцев инвестиционных паев и счетов депо владельцев инвестиционных паев.
2.	Вид, номер и дата государственной регистрации права:	2.1.	Общая долевая собственность, № 77:22:0030118:1034-77/017/2017-4 от 09.10.2017
3.	Документы-основания:	3.1.	Договор купли-продажи недвижимого имущества от 17.03.2016 №20-02-16-1, удостоверяя нотариус КРАСНОВ ГЕРМАН ЕВГЕНЬЕВИЧ 17.03.2016, реестровый номер 10-1-447; Решение о разделе земельного участка от 24.11.2016 №22-11-16-1
4.	Ограничение прав и обременение объекта недвижимости:		
	4.1.1. вид:		Доверительное управление, Москва, поселение Михайлово-Ярцевское, д.Сенькино-Секерино, кад.№ 50:27:0030118:123, Земельный участок, категория земель: земли населенных пунктов, разрешенное использование: для малоэтажного жилищного строительства и рекреационных целей, общая площадь 195 988 кв. м
	4.1.1. дата государственной регистрации:		09.10.2017
	4.1.1. номер государственной регистрации:		77:22:0030118:1034-77/017/2017-1
	4.1.1. срок, на который установлено ограничение прав и обременение объекта:		по 01.05.2027
	4.1.1. лицо, в пользу которого установлено ограничение прав и обременение объекта:		Общество с ограниченной ответственностью "Управляющая компания "Прагма Капитал", ИНН: 7718581523
	4.1.1. основание государственной регистрации:		Правила доверительного управления Закрытым паевым инвестиционным фондом рентным "Перспектива" под управлением Общества с ограниченной ответственностью "Управляющая компания "Прагма Капитал" от 24.12.2012, зарегистрировано Федеральной службой по финансовым рынкам 05.02.2013, реестровый номер 2539; Изменения и дополнения, вносимые в правила доверительного управления ЗПИФ рентный "Перспектива" от 07.06.2013 №1, зарегистрировано Федеральной службой по Финансовым рынкам 14.06.2013, реестровый номер 2539-1; Изменения и дополнения, вносимые в правила доверительного управления ЗПИФ рентный "Перспектива" от 07.11.2013 №2, зарегистрировано службой Банка России по Финансовым рынкам 13.11.2013, реестровый номер 2539-2
	4.1.2. вид:		Аренда
	4.1.2. дата государственной регистрации:		09.10.2017
	4.1.2. номер государственной регистрации:		77:22:0030118:1034-77/017/2017-3

срок, на который установлено ограничение прав и обременение объекта:	с 15.06.2015 на 3 года
лицо, в пользу которого установлено ограничение прав и обременение объекта:	Общество с ограниченной ответственностью "Шишкины луга", ИНН: 5074115284
основание государственной регистрации:	Договор аренды недвижимого имущества от 25.05.2015 №15-05-15-1; Договор купли-продажи недвижимого имущества от 17.03.2016 №20-02-16-1, удостоверил нотариус КРАСНОВ ГЕРМАН ЕВГЕНЬЕВИЧ 17.03.2016, реестровый номер 10-1-447
5. Сведения о наличии решения об изъятии объекта недвижимости для государственных и муниципальных нужд:	данные отсутствуют
6. Сведения об осуществлении государственной регистрации прав без необходимого в силу закона согласия третьего лица, органа:	данные отсутствуют

ГЛАВНЫЙ СПЕЦ-ЭКСПЕРТ		Сулиманова О. Ю.
(полное наименование должности)	(подпись)	(инициалы, фамилия)

М.П.

163

Раздел 3

Выписка из Единого государственного реестра недвижимости об основных характеристиках и зарегистрированных правах на объект недвижимости

Описание местоположения земельного участка

Земельный участок			
(вид объекта недвижимости)			
Лист № ___ Раздела 3	Всего листов раздела 3 : ___	Всего разделов: ___	Всего листов выписки: ___
09.10.2017			
Кадастровый номер:		**77:22:0030118:1034**	

План (чертеж, схема) земельного участка:

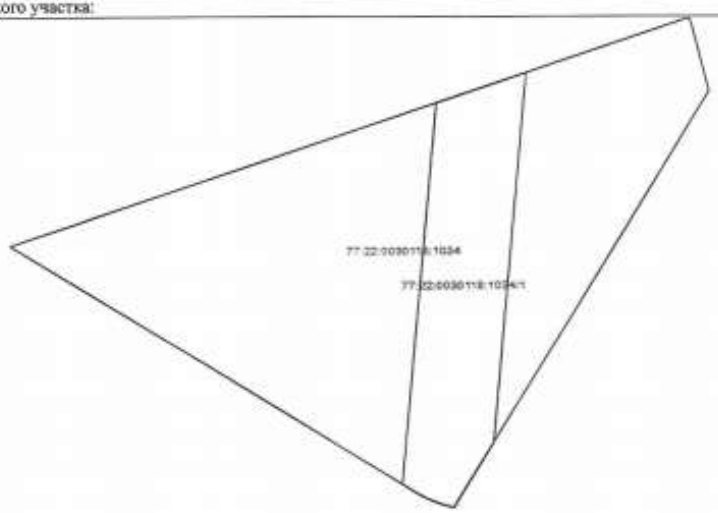

Масштаб 1:	Условные обозначения:	

ГЛАВНЫЙ СПЕЦ.-ЭКСПЕРТ		Сулиманова О. Ю.
(полное наименование должности)	(подпись)	(инициалы, фамилия)

М.П.

4

УПРАВЛЕНИЕ ФЕДЕРАЛЬНОЙ СЛУЖБЫ ГОСУДАРСТВЕННОЙ РЕГИСТРАЦИИ, КАДАСТРА И КАРТОГРАФИИ ПО МОСКВЕ

(полное наименование органа регистрации прав)

Раздел 1

Выписка из Единого государственного реестра недвижимости об основных характеристиках и зарегистрированных правах на объект недвижимости

Сведения об основных характеристиках объекта недвижимости

В Единый государственный реестр недвижимости внесены следующие сведения:

Земельный участок			
(вид объекта недвижимости)			
Лист № ___ Раздела 1	Всего листов раздела 1: ___	Всего разделов: ___	Всего листов выписки: ___
09.10.2017			
Кадастровый номер:		**77:22:0030118:1035**	

Номер кадастрового квартала:	77:22:0030118
Дата присвоения кадастрового номера:	20.10.2016
Ранее присвоенный государственный учетный номер:	данные отсутствуют
Адрес:	Москва, п Михайлово-Ярцевское, д Сенькино-Секерино, г. Москва, поселение Михайлово-Ярцевское, вблизи д. Сенькино-Секерино
Площадь:	9176 +/- 34кв. м
Кадастровая стоимость, руб.:	23943946.16
Кадастровые номера расположенных в пределах земельного участка объектов недвижимости:	данные отсутствуют
Категория земель:	Земли населённых пунктов
Виды разрешенного использования:	Для малоэтажного жилищного строительства и рекреационных целей
Статус записи об объекте недвижимости:	Сведения об объекте недвижимости имеют статус "временные". Дата истечения срока действия временного характера - 21.10.2021
Особые отметки:	Для данного земельного участка обеспечен доступ посредством земельного участка (земельных участков) с кадастровым номером (кадастровыми номерами) 77:22:0030118:1033, 77:22:0030118:1030.
Получатель выписки:	Закрытый паевой инвестиционный фонд рентный "Перспектива" под управлением Общества с ограниченной ответственностью "Управляющая компания "Прагма Капитал"

ГЛАВНЫЙ СПЕЦ.-ЭКСПЕРТ		Сулиманова О. Ю.
(полное наименование должности)	(подпись)	(инициалы, фамилия)

М.П.

Раздел 2

Выписка из Единого государственного реестра недвижимости об основных характеристиках и зарегистрированных правах на объект недвижимости

Сведения о зарегистрированных правах на объект недвижимости

Земельный участок			
(вид объекта недвижимости)			
Лист № ___ Раздела 2	Всего листов раздела 2: ___	Всего разделов: ___	Всего листов выписки: ___
09.10.2017			
Кадастровый номер:		**77:22:0030118:1035**	

1.	Правообладатель (правообладатели):	1.1.	Владельцы инвестиционных паев - Закрытый паевой инвестиционный фонд рентный "Перспектива" под управлением Общества с ограниченной ответственностью "Управляющая компания "Прагма Капитал" данные о которых устанавливаются на основании данных лицевых счетов владельцев инвестиционных паев в реестре владельцев инвестиционных паев и счетов депо владельцев инвестиционных паев.
2.	Вид, номер и дата государственной регистрации права:	2.1.	Общая долевая собственность, № 77:22:0030118:1035-77/017/2017-4 от 09.10.2017
3.	Документы-основания:	3.1.	Договор купли-продажи недвижимого имущества от 17.03.2016 №20-02-16-1, удостоверил нотариус КРАСНОВ ГЕРМАН ЕВГЕНЬЕВИЧ 17.03.2016, реестровый номер 10-1-447; Решение о разделе земельного участка от 24.11.2016 №22-11-16-1
4.	Ограничение прав и обременение объекта недвижимости:		
	4.1.1. вид:		Доверительное управление, Москва, поселение Михайлово-Ярцевское, д.Сенькино-Секерино, кад.№ 50:27:0030118:123, Земельный участок, категория земель: земли населенных пунктов, разрешенное использование: для малоэтажного жилищного строительства и рекреационных целей, общая площадь 195 988 кв. м
	4.1.1. дата государственной регистрации:		09.10.2017
	4.1.1. номер государственной регистрации:		77:22:0030118:1035-77/017/2017-1
	4.1.1. срок, на который установлено ограничение прав и обременение объекта:		по 01.05.2027
	4.1.1. лицо, в пользу которого установлено ограничение прав и обременение объекта:		Общество с ограниченной ответственностью "Управляющая компания "Прагма Капитал", ИНН: 7718581523
	4.1.1. основание государственной регистрации:		Правила доверительного управления Закрытым паевым инвестиционным фондом рентным "Перспектива" под управлением Общества с ограниченной ответственностью "Управляющая компания "Прагма Капитал" от 24.12.2012, зарегистрировано Федеральной службой по финансовым рынкам 05.02.2013, реестровый номер 2539; Изменения и дополнения, вносимые в правила доверительного управления ЗПИФ рентный "Перспектива" от 07.06.2013 №1, зарегистрировано Федеральной службой по Финансовым рынкам 14.06.2013, реестровый номер 2539-1; Изменения и дополнения, вносимые в правила доверительного управления ЗПИФ рентный "Перспектива" от 07.11.2013 №2, зарегистрировано службой Банка России по Финансовым рынкам 13.11.2013, реестровый номер 2539-2
	4.1.2. вид:		Аренда
	4.1.2. дата государственной регистрации:		09.10.2017
	4.1.2. номер государственной регистрации:		77:22:0030118:1035-77/017/2017-3

2

	срок, на который установлено ограничение прав и обременение объекта:	с 15.06.2015 на 3 года
	лицо, в пользу которого установлено ограничение прав и обременение объекта:	Общество с ограниченной ответственностью "Шишкины луга", ИНН: 5074115284
	основание государственной регистрации:	Договор аренды недвижимого имущества от 25.05.2015 №15-05-15-1; Договор купли-продажи недвижимого имущества от 17.03.2016 №20-02-16-1, удостоверил нотариус КРАСНОВ ГЕРМАН ЕВГЕНЬЕВИЧ 17.03.2016, реестровый номер 10-1-447
5.	Сведения о наличии решения об изъятии объекта недвижимости для государственных и муниципальных нужд:	данные отсутствуют
6.	Сведения об осуществлении государственной регистрации прав без необходимого в силу закона согласия третьего лица, органа:	данные отсутствуют

ГЛАВНЫЙ СПЕЦ.-ЭКСПЕРТ		Сулиманова О. Ю.
(полное наименование должности)	(подпись)	(инициалы, фамилия)

М.П.

3

167

Раздел 3

Выписка из Единого государственного реестра недвижимости об основных характеристиках и зарегистрированных правах на объект недвижимости

Описание местоположения земельного участка

Земельный участок			
(вид объекта недвижимости)			
Лист № ___ Раздела 3	Всего листов раздела 3 : ___	Всего разделов: ___	Всего листов выписки: ___
09.10.2017			
Кадастровый номер:		**77:22:0030118:1035**	

План (чертеж, схема) земельного участка:

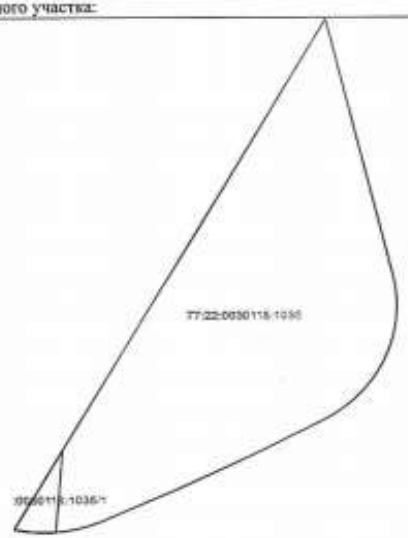

Масштаб 1:	Условные обозначения:	

ГЛАВНЫЙ СПЕЦ.-ЭКСПЕРТ		Сулиманова О. Ю.
(полное наименование должности)	(подпись)	(инициалы, фамилия)

М.П.

4

Договор № 12-10-20-1
аренды недвижимого имущества

г. Москва «15» октября 2020 г.

Общество с ограниченной ответственностью «Управляющая компания «Прагма Капитал» Д.У. Закрытым паевым инвестиционным фондом рентным «Перспектива» под управлением Общества с ограниченной ответственностью «Управляющая компания «Прагма Капитал», именуемое в дальнейшем **«Арендодатель»**, (зарегистрированное в ЕГРЮЛ ИФНС № 46 г. Москвы за ОГРН 1067746469658, что подтверждается свидетельством серии 77 №008294794, выданным 07.04.2006; ИНН 7718581523, что подтверждается свидетельством серии 69 №001828297, выданным Межрайонной ИФНС №6 по Тверской области; место нахождения: 172200, Тверская область, Селижаровский район, поселок Селижаровс, ул. Ленина, д.3а), в лице Генерального директора **Кулика Дмитрия Станиславовича** (пол мужской, дата рождения 27.02.1981, место рождения пос. Ванино Хабаровского края, паспорт 08 07 732456, выдан Отделением УФМС России по Хабаровскому краю в Ванинском районе, дата выдачи 08.04.2008, код подразделения 270-013; зарегистрирован по адресу: Московская область, г. Химки, ул. Энгельса, д. 7/15 кв. 7), действующего на основании Устава, с одной стороны, и

Общество с ограниченной ответственностью «Шишкины луга» (ООО «Шишкины луга»), именуемый в дальнейшем «Арендатор» (зарегистрированное за ОГРН 1105074007708, ИНН5074115284, место нахождения: 142181, Московская область, п. Железнодорожный, ул. Б. Серпуховская, д.202А, кабинет 60), в лице Генерального директора **Носова Евгения Викторовича** (паспорт 45 08 339536 выдан ОВД ЛЮБЛИНО ГОР: МОСКВЫ дата выдачи 18.04.2006 код подразделения 772-103, местожительства: г. Москва, ул. Краснодонская, д. 14 корп. 2, кв. 150), действующего на основании Устава, с другой стороны, совместно именуемые **«Стороны»**, заключили настоящий Договор аренды недвижимого имущества (далее – **«Договор»**) о нижеследующем:

1. ПРЕДМЕТ ДОГОВОРА

1.1. Арендодатель обязуется предоставить Арендатору за плату во временное владение и пользование следующее недвижимое имущество:

1.1.1. Земельный участок, категория земель: земли населенных пунктов, разрешенное использование: для малоэтажного жилищного строительства и рекреационных целей, площадь 15 470 кв. м, адрес: Российская Федерация, г. Москва, п. Михайлово-Ярцевское, вблизи д. Сенькино-Секерино, кадастровый номер: 77:22:0030118:1017, именуемый далее – «Земельный участок 1»;

1.1.2. Земельный участок, категория земель: земли населенных пунктов, разрешенное использование: для малоэтажного жилищного строительства и рекреационных целей, площадь 16 198 кв. м, адрес: Российская Федерация, г. Москва, п. Михайлово-Ярцевское, вблизи д. Сенькино-Секерино, кадастровый номер: 77:22:0030118:1018, именуемый далее – «Земельный участок 2»;

1.1.3. Земельный участок, категория земель: земли населенных пунктов, разрешенное использование: для малоэтажного жилищного строительства и рекреационных целей, площадь 5 206 кв. м, адрес: Российская Федерация, г. Москва, п. Михайлово-Ярцевское, вблизи д. Сенькино-Секерино, кадастровый номер: 77:22:0030118:1019, именуемый далее – «Земельный участок 3»;

1.1.4. Земельный участок, категория земель: земли населенных пунктов, разрешенное использование: для малоэтажного жилищного строительства и рекреационных целей, площадь 14 848 кв. м, адрес: Российская Федерация, г. Москва, п. Михайлово-Ярцевское, вблизи д. Сенькино-Секерино, кадастровый номер: 77:22:0030118:1020, именуемый далее – «Земельный участок 4»;

1.1.5. Земельный участок, категория земель: земли населенных пунктов, разрешенное использование: для малоэтажного жилищного строительства и рекреационных целей, площадь 735 кв. м, адрес: Российская Федерация, г. Москва, п. Михайлово-Ярцевское, вблизи д. Сенькино-Секерино, кадастровый номер: 77:22:0030118:1022, именуемый далее – «Земельный участок 5»;

1.1.6. Земельный участок, категория земель: земли населенных пунктов, разрешенное использование: для малоэтажного жилищного строительства и рекреационных целей, площадь 23836 +/- 54 кв. м, адрес: Москва, п. Михайлово-Ярцевское, д. Сенькино Сикерино, г. Москва, поселение Михайлово-Ярцевское, вблизи д. Сенькино-Секерино, кадастровый номер: 77:22:0030118:1029, именуемый далее – «Земельный участок 6»;

1.1.7. Земельный участок, категория земель: земли населенных пунктов, разрешенное использование: для малоэтажного жилищного строительства и рекреационных целей, площадь 87329 +/- 103 кв. м, адрес: Москва, п. Михайлово-Ярцевское, д. Сенькино Сикерино, г. Москва, поселение Михайлово-Ярцевское, вблизи д. Сенькино-Секерино, кадастровый номер: 77:22:0030118:1030, именуемый далее – «Земельный участок 7»;

1.1.8. Земельный участок, категория земель: земли населенных пунктов, разрешенное использование: для малоэтажного жилищного строительства и рекреационных целей, площадь 33 385

+/-64 кв. м, адрес: Москва, п. Михайлово-Ярцевское, д. Сенькино Сикерино, г. Москва, поселение Михайлово-Ярцевское, вблизи д. Сенькино-Секерино, кадастровый номер: 77:22:0030118:1031, именуемый далее – «Земельный участок 8»;

1.1.9. Земельный участок, категория земель: земли населенных пунктов, разрешенное использование: для малоэтажного жилищного строительства и рекреационных целей, площадь 6 081 +/-27 кв. м, адрес: Москва, п. Михайлово-Ярцевское, д. Сенькино Сикерино, г. Москва, поселение Михайлово-Ярцевское, вблизи д. Сенькино-Секерино, кадастровый номер: 77:22:0030118:1032, именуемый далее – «Земельный участок 9»;

1.1.10. Земельный участок, категория земель: земли населенных пунктов, разрешенное использование: для малоэтажного жилищного строительства и рекреационных целей, площадь 10 562 +/-36 кв. м, адрес: Москва, п. Михайлово-Ярцевское, д. Сенькино Сикерино, г. Москва, поселение Михайлово-Ярцевское, вблизи д. Сенькино-Секерино, кадастровый номер: 77:22:0030118:1033, именуемый далее – «Земельный участок 10»;

1.1.11. Земельный участок, категория земель: земли населенных пунктов, разрешенное использование: для малоэтажного жилищного строительства и рекреационных целей, площадь 25 619 +/-56 кв. м, адрес: Москва, п. Михайлово-Ярцевское, д. Сенькино Сикерино, г. Москва, поселение Михайлово-Ярцевское, вблизи д. Сенькино-Секерино, кадастровый номер: 77:22:0030118:1034, именуемый далее – «Земельный участок 11»;

1.1.12. Земельный участок, категория земель: земли населенных пунктов, разрешенное использование: для малоэтажного жилищного строительства и рекреационных целей, площадь 9 176 +/-34 кв. м, адрес: Москва, п. Михайлово-Ярцевское, д. Сенькино Сикерино, г. Москва, поселение Михайлово-Ярцевское, вблизи д. Сенькино-Секерино, кадастровый номер: 77:22:0030118:1035, именуемый далее – «Земельный участок 12»;

1.1.13. Земельный участок, категория земель: земли населенных пунктов, разрешенное использование: для малоэтажного жилищного строительства и рекреационных целей, площадь 11 934 +/-38 кв. м, адрес: Москва, п. Михайлово-Ярцевское, д. Сенькино-Секерино, кадастровый номер: 77:22:0030118:1093, именуемый далее – «Земельный участок 13»;

1.1.14. Земельный участок, категория земель: земли населенных пунктов, разрешенное использование: для малоэтажного жилищного строительства и рекреационных целей, площадь 72 312 +/-94 кв. м, адрес: Москва, п. Михайлово-Ярцевское, д. Сенькино-Секерино, кадастровый номер: 77:22:0030118:1094, именуемый далее – «Земельный участок 14»;

1.1.15. Земельный участок, категория земель: земли населенных пунктов, разрешенное использование: для малоэтажного жилищного строительства и рекреационных целей, площадь 16 625 +/-45 кв. м, адрес: Москва, п. Михайлово-Ярцевское, д. Сенькино-Секерино, кадастровый номер: 77:22:0030118:1095, именуемый далее – «Земельный участок 15»;

1.1.16. Земельный участок, категория земель: земли населенных пунктов, разрешенное использование: для малоэтажного жилищного строительства и рекреационных целей, площадь 3 495 +/-21 кв. м, адрес: Москва, п. Михайлово-Ярцевское, д. Сенькино-Секерино, кадастровый номер: 77:22:0030118:1096, именуемый далее – «Земельный участок 16»;

1.1.17. Земельный участок, категория земель: земли населенных пунктов, разрешенное использование: для малоэтажного жилищного строительства и рекреационных целей, площадь 38 852 +/-69 кв. м, адрес: Москва, п. Михайлово-Ярцевское, д. Сенькино-Секерино, кадастровый номер: 77:22:0030118:1097, именуемый далее – «Земельный участок 17»;

1.1.18. Земельный участок, категория земель: земли населенных пунктов, разрешенное использование: коммунальное обслуживание, склады и др., площадь 246 735 +/-174 кв. м, адрес: город Москва, поселение Михайлово-Ярцевское, вблизи д. Сенькино-Секерино, кадастровый номер: 50:27:00300118:119, именуемый далее – «Земельный участок 18»;

1.1.19. Земельный участок, категория земель: земли населенных пунктов, разрешенное использование: коммунальное обслуживание, склады и др., площадь 181 020 +/-149 кв. м, адрес: город Москва, поселение Михайлово-Ярцевское, вблизи д. Сенькино-Секерино, кадастровый номер: 50:27:00300118:122, именуемый далее – «Земельный участок 19»;

совместно именуемые **«Земельные участки»** или **«Недвижимое имущество»**, а Арендатор обязуется принять вышеуказанное Недвижимое имущество по акту приема-передачи.

1.2.1. Земельный участок 1 принадлежит владельцам инвестиционных паев Закрытого паевого инвестиционного фонда рентного «Перспектива» под управлением Общества с ограниченной ответственностью «Управляющая компания «Прагма Капитал» на праве общей долевой собственности, номер государственной регистрации права №77-77/017-77/017/021/2016-2609/4 от 15.12.2016, что

подтверждается Выпиской из Единого государственного реестра прав на недвижимое имущество и сделок с ним, удостоверяющая проведенную государственную регистрацию прав от 15.12.2016.

1.2.2. Земельный участок 2 принадлежит владельцам инвестиционных паев Закрытого паевого инвестиционного фонда рентного «Перспектива» под управлением Общества с ограниченной ответственностью «Управляющая компания «Прагма Капитал» на праве общей долевой собственности, номер государственной регистрации права №77-77/017-77/017/021/2016-2610/1 от 15.12.2016, что подтверждается Выпиской из Единого государственного реестра прав на недвижимое имущество и сделок с ним, удостоверяющая проведенную государственную регистрацию прав от 15.12.2016.

1.2.3. Земельный участок 3 принадлежит владельцам инвестиционных паев Закрытого паевого инвестиционного фонда рентного «Перспектива» под управлением Общества с ограниченной ответственностью «Управляющая компания «Прагма Капитал» на праве общей долевой собственности, номер государственной регистрации права №77-77/017-77/017/021/2016-2611/1 от 15.12.2016, что подтверждается Выпиской из Единого государственного реестра прав на недвижимое имущество и сделок с ним, удостоверяющая проведенную государственную регистрацию прав от 15.12.2016.

1.2.4. Земельный участок 4 принадлежит владельцам инвестиционных паев Закрытого паевого инвестиционного фонда рентного «Перспектива» под управлением Общества с ограниченной ответственностью «Управляющая компания «Прагма Капитал» на праве общей долевой собственности, номер государственной регистрации права №77-77/017-77/017/021/2016-2612/1 от 15.12.2016, что подтверждается Выпиской из Единого государственного реестра прав на недвижимое имущество и сделок с ним, удостоверяющая проведенную государственную регистрацию прав от 15.12.2016.

1.2.5. Земельный участок 5 принадлежит владельцам инвестиционных паев Закрытого паевого инвестиционного фонда рентного «Перспектива» под управлением Общества с ограниченной ответственностью «Управляющая компания «Прагма Капитал» на праве общей долевой собственности, номер государственной регистрации права №77-77/017-77/017/021/2016-2614/1 от 15.12.2016, что подтверждается Выпиской из Единого государственного реестра прав на недвижимое имущество и сделок с ним, удостоверяющая проведенную государственную регистрацию прав от 15.12.2016.

1.2.6. Земельный участок 6 принадлежит владельцам инвестиционных паев Закрытого паевого инвестиционного фонда рентного «Перспектива» под управлением Общества с ограниченной ответственностью «Управляющая компания «Прагма Капитал» на праве общей долевой собственности, номер государственной регистрации права №77:22:0030118:1029-77/017/2017-5 от 09.10.2017, что подтверждается Выпиской из Единого государственного реестра недвижимости об основных характеристиках и зарегистрированных правах на объект недвижимости от 09.10.2017.

1.2.7. Земельный участок 7 принадлежит владельцам инвестиционных паев Закрытого паевого инвестиционного фонда рентного «Перспектива» под управлением Общества с ограниченной ответственностью «Управляющая компания «Прагма Капитал» на праве общей долевой собственности, номер государственной регистрации права №77:22:0030118:1030-77/017/2017-4 от 09.10.2017, что подтверждается Выпиской из Единого государственного реестра недвижимости об основных характеристиках и зарегистрированных правах на объект недвижимости от 09.10.2017.

1.2.8. Земельный участок 8 принадлежит владельцам инвестиционных паев Закрытого паевого инвестиционного фонда рентного «Перспектива» под управлением Общества с ограниченной ответственностью «Управляющая компания «Прагма Капитал» на праве общей долевой собственности, номер государственной регистрации права №77:22:0030118:1031-77/017/2017-4 от 09.10.2017, что подтверждается Выпиской из Единого государственного реестра недвижимости об основных характеристиках и зарегистрированных правах на объект недвижимости от 09.10.2017.

1.2.9. Земельный участок 9 принадлежит владельцам инвестиционных паев Закрытого паевого инвестиционного фонда рентного «Перспектива» под управлением Общества с ограниченной ответственностью «Управляющая компания «Прагма Капитал» на праве общей долевой собственности, номер государственной регистрации права №77:22:0030118:1032-77/017/2017-4 от 09.10.2017, что подтверждается Выпиской из Единого государственного реестра недвижимости об основных характеристиках и зарегистрированных правах на объект недвижимости от 09.10.2017.

1.2.10. Земельный участок 10 принадлежит владельцам инвестиционных паев Закрытого паевого инвестиционного фонда рентного «Перспектива» под управлением Общества с ограниченной ответственностью «Управляющая компания «Прагма Капитал» на праве общей долевой собственности, номер государственной регистрации права №77:22:0030118:1033-77/017/2017-4 от 09.10.2017, что подтверждается Выпиской из Единого государственного реестра недвижимости об основных характеристиках и зарегистрированных правах на объект недвижимости от 09.10.2017.

1.2.11. Земельный участок 11 принадлежит владельцам инвестиционных паев Закрытого паевого инвестиционного фонда рентного «Перспектива» под управлением Общества с ограниченной ответственностью «Управляющая компания «Прагма Капитал» на праве общей долевой собственности, номер государственной регистрации права №77:22:0030118:1034-77/017/2017-4 от 09.10.2017, что

подтверждается Выпиской из Единого государственного реестра недвижимости об основных характеристиках и зарегистрированных правах на объект недвижимости от 09.10.2017.

1.2.12. Земельный участок 12 принадлежит владельцам инвестиционных паев Закрытого паевого инвестиционного фонда рентного «Перспектива» под управлением Общества с ограниченной ответственностью «Управляющая компания «Прагма Капитал» на праве общей долевой собственности, номер государственной регистрации права №77:22:0030118:1035-77/017/2017-4 от 09.10.2017, что подтверждается Выпиской из Единого государственного реестра недвижимости об основных характеристиках и зарегистрированных правах на объект недвижимости от 09.10.2017.

1.2.13. Земельный участок 13 принадлежит владельцам инвестиционных паев Закрытого паевого инвестиционного фонда рентного «Перспектива» под управлением Общества с ограниченной ответственностью «Управляющая компания «Прагма Капитал» на праве общей долевой собственности, номер государственной регистрации права №77:22:0030118:1093-77/017/2017-1 от 15.06.2017, что подтверждается Выпиской из Единого государственного реестра недвижимости об основных характеристиках и зарегистрированных правах на объект недвижимости от 15.06.2017.

1.2.14. Земельный участок 14 принадлежит владельцам инвестиционных паев Закрытого паевого инвестиционного фонда рентного «Перспектива» под управлением Общества с ограниченной ответственностью «Управляющая компания «Прагма Капитал» на праве общей долевой собственности, номер государственной регистрации права №77:22:0030118:1094-77/017/2017-1 от 15.06.2017, что подтверждается Выпиской из Единого государственного реестра недвижимости об основных характеристиках и зарегистрированных правах на объект недвижимости от 17.08.2017 № 50-0-1-247/4102/2017-9977

1.2.15. Земельный участок 15 принадлежит владельцам инвестиционных паев Закрытого паевого инвестиционного фонда рентного «Перспектива» под управлением Общества с ограниченной ответственностью «Управляющая компания «Прагма Капитал» на праве общей долевой собственности, номер государственной регистрации права №77:22:0030118:1095-77/017/2017-1 от 15.06.2017, что подтверждается Выпиской из Единого государственного реестра недвижимости об основных характеристиках и зарегистрированных правах на объект недвижимости от 17.08.2017 № 50-0-1-247/4102/2017-9978

1.2.16. Земельный участок 16 принадлежит владельцам инвестиционных паев Закрытого паевого инвестиционного фонда рентного «Перспектива» под управлением Общества с ограниченной ответственностью «Управляющая компания «Прагма Капитал» на праве общей долевой собственности, номер государственной регистрации права №77:22:0030118:1096-77/017/2017-1 от 15.06.2017, что подтверждается Выпиской из Единого государственного реестра недвижимости об основных характеристиках и зарегистрированных правах на объект недвижимости от 17.08.2017 № 50-0-1-247/4102/2017-9979

1.2.17. Земельный участок 17 принадлежит владельцам инвестиционных паев Закрытого паевого инвестиционного фонда рентного «Перспектива» под управлением Общества с ограниченной ответственностью «Управляющая компания «Прагма Капитал» на праве общей долевой собственности, номер государственной регистрации права №77:22:0030118:1097-77/017/2017-1 от 15.06.2017, что подтверждается Выпиской из Единого государственного реестра недвижимости об основных характеристиках и зарегистрированных правах на объект недвижимости от 17.08.2017 № 50-0-1-247/4102/2017-9980

1.2.18. Земельный участок 18 принадлежит владельцам инвестиционных паев Закрытого паевого инвестиционного фонда рентного «Перспектива» под управлением Общества с ограниченной ответственностью «Управляющая компания «Прагма Капитал» на праве общей долевой собственности, номер государственной регистрации права №77-77/017-77/017/026/2016-260/2 от 28.03.2016, что подтверждается Выпиской из Единого государственного реестра недвижимости об объекте недвижимости от 22.11.2018 № 99/2018/218210413

1.2.19. Земельный участок 19 принадлежит владельцам инвестиционных паев Закрытого паевого инвестиционного фонда рентного «Перспектива» под управлением Общества с ограниченной ответственностью «Управляющая компания «Прагма Капитал» на праве общей долевой собственности, номер государственной регистрации права №77-77/017-77/017/026/2016-261/2 от 28.03.2016, что подтверждается Выпиской из Единого государственного реестра недвижимости об объекте недвижимости от 22.11.2018 № 99/2018/218210252

1.3. Настоящий Договор заключен сроком на 11 (Одиннадцать) месяцев. Началом срока аренды является момент передачи Недвижимого имущества по акту приема-передачи.

1.4. Недвижимое имущество передается от Арендодателя к Арендатору по акту приема-передачи в дату подписания настоящего Договора.

1.5. Арендодатель гарантирует, что Земельные участки никому не проданы, в споре, под арестом и запретом не состоят, права Арендодателя не оспариваются в суде, не обременены правами третьих лиц,

за исключением доверительного управления Общества с ограниченной ответственностью «Управляющая компания «Прагма Капитал».

1.6. Недвижимое имущество предоставляется для целей, соответствующих виду разрешенного использования Земельных участков.

2. АРЕНДНАЯ ПЛАТА

2.1. Размер арендной платы за 11 (Одиннадцать) месяцев аренды составляет 10 000 (Десять тысяч) рублей 00 копеек, в том числе НДС 20 % - 1 666 (Одна тысяча шестьсот шестьдесят шесть) рублей 67 копеек. Ежемесячный размер арендной платы составляет 909 (Девятьсот девять) рублей 09 копеек, в том числе НДС 20% - 151 (Сто пятьдесят один) рубль 52 копейки.

2.2. Арендная плата вносится Арендатором за весь срок аренды в полном объеме течении 10 календарных дней с момента заключения Договора.

3. ПРАВА И ОБЯЗАННОСТИ СТОРОН

3.1. Арендатор имеет право:

- использовать Недвижимое имущество в соответствии с видом разрешенного использования;
- по истечении срока настоящего Договора - преимущественное право на заключение нового договора аренды Недвижимого имущества на новый срок, за исключением случаев, установленных законодательством.

3.2. Арендатор обязан:

- использовать Недвижимое имущество в соответствии с его целевым назначением и принадлежностью к категории земель и разрешенным использованием способами, не наносящими вред окружающей среде, в том числе земле как природному объекту;
- принять Недвижимое имущество в дату подписания настоящего Договора и подписать Акт приема-передачи;
- своевременно производить выплату арендной платы, установленной ст. 2 настоящего Договора;
- сохранять межевые, геодезические и другие специальные знаки, установленные на Земельных участках в соответствии с законодательством;
- при использовании Недвижимого имущества не нарушать права других землепользователей и природопользователей;
- не допускать загрязнения, деградации и ухудшения плодородия почв на земле;
- по окончании срока аренды вернуть Недвижимое имущество по акту возврата в последний день срока аренды, очищенное от строительного и бытового мусора, без каких либо построек, а так же провести рекультивационные работы за свой счет;
- выполнять иные требования, предусмотренные законодательством РФ.

3.3. Арендодатель имеет право:

- осуществлять контроль использования Недвижимого имущества Арендатором;
- требовать досрочного расторжения Договора в случаях, предусмотренных законом.

3.4. Арендодатель обязан:

- передать Арендатору Недвижимое имущество по акту приема-передачи в дату подписания настоящего Договора (начало срока аренды);
- уплачивать налог на землю в порядке и на условиях, предусмотренных законодательством Российской Федерации.

3.5. Арендатор гарантирует, что не является участником ООО «УК «Прагма Капитал», основным и преобладающим обществом участника ООО «УК «Прагма Капитал», дочерним и зависимым обществом ООО «УК «Прагма Капитал», а также владельцем паев ЗПИФ рентного «Перспектива» под управлением ООО «УК «Прагма Капитал».

4. ОТВЕТСТВЕННОСТЬ СТОРОН

4.1. В случае неисполнения или ненадлежащего исполнения Сторонами обязательств по настоящему Договору они несут ответственность в соответствии с действующим законодательством.

4.2. В случае нарушения Арендатором сроков внесения арендной платы, установленных п. 2.2 настоящего Договора, Арендодатель вправе потребовать уплаты процентов за каждый день просрочки в размере и на условиях, предусмотренных действующим законодательством Российской Федерации.

5. РАССМОТРЕНИЕ СПОРОВ

5.1. Споры, которые могут возникнуть при исполнении настоящего Договора, Стороны решают путем переговоров.

5.2. При не урегулировании в процессе переговоров споры будут разрешаться в Арбитражном суде Московской области в соответствии с законодательством Российской Федерации.

6. РАСТОРЖЕНИЕ ДОГОВОРА

6.1. Стороны вправе расторгнуть настоящий Договор в одностороннем порядке за исключением случаев, предусмотренных законодательством Российской Федерации, путем направления другой Стороне письменного уведомления в срок за 15 (Пятнадцать) рабочих дней до предполагаемой даты расторжения Договора. Уведомление должно быть направлено по адресу, указанному в статье 8 настоящего Договора.

7. ПРОЧИЕ УСЛОВИЯ

7.1. Настоящий Договор считается заключенным и вступает в силу с момента его подписания и действует в течение 11 (Одиннадцати) месяцев (последний день указанного срока является последним днем срока аренды).

7.2. Любые изменения и дополнения к настоящему Договору действительны при условии, если они совершены в письменной форме, подписаны надлежаще уполномоченными на то представителями Сторон и зарегистрированы в установленном законом порядке.

7.3. Во всем остальном, не предусмотренном настоящим Договором, Стороны будут руководствоваться действующим законодательством Российской Федерации.

7.4. Договор составлен в 3 (Трех) экземплярах, из которых один находится у Арендодателя, второй - у Арендатора, третий – у специализированного депозитария Арендодателя ООО «СДК «Гарант».

8. АДРЕСА И РЕКВИЗИТЫ СТОРОН

Арендодатель: ООО «УК «Прагма Капитал» Д.У. ЗПИФ рентный «Перспектива»
ИНН 7718581523 КПП 693901001 ОГРН 1067746469658
Место нахождения: 172200, Тверская область, Селижаровский район, пгт. Селижарово, ул. Ленина, д. 3а
Адрес для корреспонденции: 172200, Тверская область, Селижаровский район, пгт. Селижарово, ул. Ленина, д. 3а
Банковские реквизиты: р/с 40701810593000028779 в Банк ГПБ (АО)
к/с 30101810200000000823, БИК 044525823

Генеральный директор _____ Д.С. Кулик

м.п.

Арендатор: Общество с ограниченной ответственностью «Шишкины луга»
ИНН 5074115284, КПП 507401001 ОГРН 1105074007708
р/с 40702810322000025446 АКБ «АБСОЛЮТ БАНК» (ПАО), г.Москва
кор/с 30101810500000000976 БИК 044525976

Местонахождение: 142181, Московская область, г.о. Подольск, п. Железнодорожный, ул. Б. Серпуховская, д.202-А, кабинет 60.

Генеральный директор Е.В. Носов

м.п.

В настоящем документе прошито, пронумеровано и скреплено печатью 6 (шесть) листов	
Генеральный директор	Генеральный директор
ООО «УК «Прагма Капитал» Д.У. ЗПИФ рентным «Перспектива»	ООО «Шишкины луга»
Д.С. Кулик	Е.В. Носов
подпись	подпись

Прагма Капитал

Инвестиционные фонды недвижимости

Тел./факс: +7 (495) 902-63-71
info@pragmacapital.ru, www. pragmacapital.ru
172200, Тверская область, Селижаровский район,
пгт. Селижарово, ул. Ленина, д.3а

Исх. № 841 от « 06 » апреля 2020 г.

На №_____от_____

ЗАО ИФК «КонС»
Генеральному директору
Светлакову В. И.

справочная информация по земельным участкам

Информационная справка по Сенькино

(к.н. 77:22:0030118:1017; 77:22:0030118:1018; 77:22:0030118:1019; 77:22:0030118:1020; 77:22:0030118:1093; 77:22:0030118:1094; 77:22:0030118:1095; 77:22:0030118:1096; 77:22:0030118:1097; 77:22:0030118:1022; 50:27:0030118:119; 50:27:0030118:122; 77:22:0030118:1029; 77:22:0030118:1030; 77:22:0030118:1031; 77:22:0030118:1032; 77:22:0030118:1033; 77:22:0030118:1034; 77:22:0030118:1035)

Электроснабжение: Всего на проект нам потребуются – 20 МВт электроэнергии. Нами получены ТУ на стартовые 1,6 МВт, что не обеспечит проект в целом. Если брать (сопоставить) стоимость ТУ полученных нами по Зайцево на весь проект нам потребуется не менее 1,8 млрд. руб. на электроснабжение.

Газоснабжение: В Мособлгазе свободные мощности в ближайшем окружении отсутствуют. Мосгаз планирует развитие собственных сетей, но это случится не ранее 2024 г.

Водоснабжение и канализование: В ближайшем окружение сетей ВиК нет, что потребует строительство собственного ВЗУ и очистных сооружений. Ориентировочные затраты, включая ливневые очистные, составят 450 млн. руб.

Заезд на участок: Заезд на участок возможен со стороны трассы А-107, что потребует создание сложного светофорного узла. Ориентировочные затраты составят 200 млн.руб.

Вертикальная планировка: Участок характеризуется сложным рельефом. Перепад высот составляет до 20 м., что потребует передвижение и завоз значительного объема земляных масс. Объем завозимого грунта оценивается – 800 000 куб. м., а все работы по вертикальной составят не менее 600 млн.руб.

Таким образом, реализация проекта возможна не ранее чем через 4 года и потребуется вложений не менее 3 млрд. руб.

Генеральный директор Д. С.Кулик

М.П.