УТВЕРЖДАЮ:
Генеральный директор
ЗАО ИКФ «КонС»
_____/В.И. Светлаков/

Отчет 3№ – 10/05-25/42/84

ОБ ОЦЕНКЕ СПРАВЕДЛИВОЙ СТОИМОСТИ ОБЪЕКТА НЕДВИЖИМОСТИ

Адрес: Московская область, г. Подольск, д. Сертякино, Российская Федерация, городской округ Подольск

Дата оценки:
15 мая 2025 года
Дата составления отчета:
15 мая 2025 года

Заказчик:	ООО «Управляющая компания «Прагма Капитал» «Д.У.» ЗПИФ рентный «Перспектива» под управлением ООО «УК «Прагма Капитал»
Исполнитель:	ЗАО ИКФ «Конс»

Москва, 2025

Сопроводительное письмо

15 мая 2025 г.
г. Москва,
г-ну Мамаеву А. А.

Уважаемый Андрей Александрович!

В соответствии с Дополнением №919 к Договору № 2013 от 20 декабря 2012 года, между ООО «Управляющая компания «Прагма Капитал» «Д.У.» ЗПИФ рентный «Перспектива» под управлением ООО «УК «Прагма Капитал»- заказчик и ЗАО ИКФ «КонС»-исполнитель, и указанием Банка России от 25 августа 2015 г. N 3758-У « Об определении стоимости чистых активов инвестиционных фондов , в том числе о порядке расчета среднегодовой стоимости чистых активов паевого инвестиционного фонда и чистых активов акционерного инвестиционного фонда, расчетной стоимости инвестиционных паев паевых инвестиционных фондов, стоимости имущества, переданного в оплату инвестиционных паев», мы произвели расчет справедливой стоимости прав собственности на земельные участки, находящиеся по адресу: Московская область, г. Подольск, д. Сертякино, Российская Федерация, городской округ Подольск, которые являются отдельными активами (в соответствии с МСФО(IFRS)-13 «Оценка справедливой стоимости» (ред. от 11.07.2016) (введен в действие на территории Российской Федерации Приказом Минфина России от 28.12.2015 N 217н)) ООО «Управляющая компания «Прагма Капитал» «Д.У.» ЗПИФ рентный «Перспектива» под управлением ООО «УК «Прагма Капитал» - далее по тексту объект оценки.

Цель оценки: В соответствии с договором необходимо провести исследование рынка недвижимости и определить справедливую стоимость объекта оценки с целью переоценки актива Закрытого Паевого Фонда.

Дата оценки: 15 мая 2025 г.

Объект оценки с кадастровым номером: 50:27:0020631:567 не находится в операционной аренде. В дальнейшем планируется его сдача в операционную аренду..

Расчет справедливой стоимости был проведен в соответствии с договором и заданием на оценку и были получены следующие результаты

Основные факты и выводы

Общая информация, идентифицирующая объект оценки:	1. Земельный участок общей площадью 28 906+/-1488 кв. м.. Категория земель: «земли сельскохозяйственного назначения» с разрешенным использованием для сельскохозяйственного производства. Кадастровый номер: 50:27:0020631:567. Месторасположение: Московская область, г. Подольск, д. Сертякино, Российская Федерация, городской округ Подольск
Имущественные права на объект оценки	Общая долевая собственность № 50:27:0020631:567-50/155/2022-1 от 21.11.2022 г. на основании Выписки из Единого государственного реестра недвижимости об основных характеристиках и зарегистрированных правах на объект недвижимости от 21 ноября 2022 года Правообладатель: Владельцы инвестиционных паев Закрытый паевой инвестиционный фонд рентный «Перспектива» под управлением общества с ограниченной ответственностью «Управляющая компания «Прагма капитал» , данные о которых устанавливаются на основании данных лицевых счетов владельцев инвестиционных паев в реестре владельцев инвестиционных паев и счетов депо владельцев инвестиционных паев
Цель оценки	Определение справедливой стоимости права собственности на

	объект недвижимости в целях переоценки в Закрытом Паевом Фонде.
Предполагаемое использование результатов оценки и связанные с этим ограничения	Результаты оценки будут использованы в целях переоценки в Закрытом Паевом Фонде.
Вид определяемой стоимости объекта оценки	Справедливая стоимость в соответствии с трактовкой МСФО(IFRS)-13 «Оценка справедливой стоимости» (ред. от 11.07.2016) (введен в действие на территории Российской Федерации Приказом Минфина России от 28.12.2015 N 217н))
Ограничения и пределы применения полученной итоговой величины справедливой стоимости	Полученные в результате исследований Оценщика выводы о стоимости Объекта оценки могут использоваться только Заказчиком в соответствии с предполагаемым использованием результатов оценки
Основание для проведения оценки	Дополнение №919 к Договору № 2013 от 20 декабря 2012 года
Порядковый номер отчета:	З№ – 10/05-25/42/84
Дата оценки (дата определения стоимости, дата проведения оценки)	15 мая 2025 года.
Дата составления отчета	15 мая 2025 года.
Срок проведения оценки	15 рабочих дня после представления Заказчиком в полном объеме исходной информации.
Допущения и ограничительные условия, использованные при проведении оценки.	правоустанавливающие документы на объект оценки являются достоверными; объект оценки считается свободным от каких-либо обременений или ограничений, если иное не указано в отчете; источники информации, использованные в отчете, являются достоверными; категория и функциональное назначение оцениваемого объекта в случае передачи прав другому юридическому лицу не изменяются.
Результаты оценки, полученные при применении:	
Сравнительный подход	Не применялся
Затратный подход	Не применялся
Доходный подход	230 000 рублей.
Итоговая величина справедливой стоимости объекта оценки, без учета НДС	***230 000 рублей***

Справедливая стоимость- это цена, которая была бы получена при продаже актива или уплачена при передаче обязательства в ходе обычной сделки между участниками рынка на дату оценки. (МСФО (IFRS) 13 «Оценка справедливой стоимости» (ред. от 11.07.2016) (введен в действие на территории Российской Федерации Приказом Минфина России от 28.12.2015 N 217н))

Полная характеристика оцениваемого объекта, а также все основные предположения, расчеты и выводы содержатся в прилагаемом отчете об оценке. Отдельные части настоящего отчета не могут трактоваться раздельно, а только в связи с полным текстом прилагаемого отчета об оценке, с учетом всех содержащихся там допущений и ограничений.

Выводы, содержащиеся в нашем отчете об оценке, основаны на расчетах, заключениях и иной информации, полученной в результате исследования рынка, на нашем опыте и

профессиональных знаниях, на деловых встречах, в ходе которых нами была получена определенная информация.

Настоящая оценка была проведена доходным подходом.

Заявление о соответствии

Мы, нижеподписавшиеся, данным удостоверяем, что в соответствии с имеющимися у нас данными:

-изложенные в данном отчете факты правильны и соответствуют действительности;

-сделанный анализ, высказанные мнения и полученные выводы действительны исключительно в пределах, оговоренных в данном отчете допущений и ограничивающих условий и являются нашими персональными, непредвзятыми профессиональными анализом, мнениями и выводами;

-мы не имеем ни в настоящем, ни в будущем какого-либо интереса в объектах собственности, являющихся предметом данного отчета; мы также не имеем личной заинтересованности и предубеждения в отношении сторон, имеющих интерес к этому объекту;

-наше вознаграждение ни в какой степени не связано с объявлением заранее предопределенной стоимости, или тенденции в определении стоимости в пользу клиента с суммой оценки стоимости, с достижением заранее обговоренного результата или с последующими событиями;

-задание на оценку не основывалось на требовании определения минимальной цены, обговоренной цены или одобрения ссуды;

-ни одно лицо, кроме лиц, подписавших данный отчет, не оказывало профессионального содействия оценщику, подписавшему данный отчет;

-расчетная стоимость признается действительной на дату оценки указанную в отчете;

-Оценка была проведена в соответствии с Федеральным законом «Об оценочной деятельности в Российской Федерации» № 135-ФЗ от 29.07.1998 г.; общими стандартами оценки (ФСО №№ I-VI, утвержденные приказом Минэкономразвития России от 14 апреля 2022 г. N 200); специальными стандартами оценки, определяющими дополнительные требования к порядку проведения оценки (ФСО №7, утвержденный приказом Минэкономразвития России от 25.09.2014 г. №611, Стандартами оценки Ассоциации «Русское общество оценщиков» (СПОД РОО 2022) , а также МЕЖДУНАРОДНЫМ СТАНДАРТОМ ФИНАНСОВОЙ ОТЧЕТНОСТИ (IFRS) 13 "ОЦЕНКА СПРАВЕДЛИВОЙ СТОИМОСТИ (ред. от 11.07.2016) (введен в действие на территории Российской Федерации Приказом Минфина России от 28.12.2015 N 217н))

- Светлаков Василий Иванович является членом «Ассоциация «Русское общество оценщиков» и включен в реестр оценщиков за регистрационным номером 000957. «Ассоциация «Русское общество оценщиков» включена в единый государственный реестр саморегулируемых организаций оценщиков 09 июля 2007 г. за № 0003.

-по всем вопросам, связанным с данным отчетом, просим обращаться лично к Светлакову В. И.

На основании предоставленной информации, выполненного анализа и расчетов рекомендуемая нами итоговая величина справедливой стоимости оцениваемого объекта – составляет:

230 000

***(Двести тридцать тысяч) рублей,* без учета НДС[1],**

В заключение, хотим поблагодарить Вас за обращение в нашу компанию. Надеемся на продолжение нашего сотрудничества.

С уважением,
Генеральный директор
ЗАО ИКФ «КонС»,
Оценщик РОО №000957

В.И. Светлаков

[1] НДС не облагается пп. 6 п. 2 ст. 146 НК РФ

ОГЛАВЛЕНИЕ

1.1. ЗАДАНИЕ НА ОЦЕНКУ 6
1.2. СВЕДЕНИЯ О ЗАКАЗЧИКЕ ОЦЕНКИ И ОБ ОЦЕНЩИКЕ 8
1.3. ДОПУЩЕНИЯ И ОГРАНИЧЕТЕЛЬНЫЕ УСЛОВИЯ, ИСПОЛЬЗОВАНЫЕ ОЦЕНЩИКОМ ПРИ ПРОВЕДЕНИИ ОЦЕНКИ (В ТОМ ЧИСЛЕ СПЕЦИАЛЬНЫЕ) 10
1.4. ПРИМЕНЕЯМЫЕ СТАНДАРТЫ ОЦЕНОЧНОЙ ДЕЯТЕЛЬНОСТИ И МЕТОДИЧЕСКИЕ РЕКОМЕНДАЦИИ 11
1.5. ПЕРЕЧЕНЬ ИСПОЛЬЗОВАННЫХ ПРИ ПРОВЕДЕНИИ ОЦЕНКИ ОБЪЕКТА ДАННЫХ... 13
1.6. ПЕРЕЧЕНЬ ДОКУМЕНТОВ ИСПОЛЬЗУЕМЫХ ОЦЕНЩИКОМ И УСТАНАВЛИВАЮЩИХ КОЛИЧЕСТВЕННЫЕ И КАЧЕСТВЕННЫЕ ХАРАКТЕРИСТИКИ ОБЪЕКТА ОЦЕНКИ 13
1.7. ВИД ОЦЕНИВАЕМОЙ СТОИМОСТИ, ... 13
1.8. СОДЕРЖАНИЕ И ОБЪЕМ РАБОТ , ИСПОЛЬЗОВАННЫХ ДЛЯ ПРОВЕДЕНИЯ ОЦЕНКИ14
2. ОПИСАНИЕ ОЦЕНИВАЕМОГО ОБЪЕКТА 14
2.1. ИМУЩЕСТВЕННЫЕ ПРАВА 14
2.2. ОПИСАНИЕ ОЦЕНИВАЕМОГО ОБЪЕКТА 14
2.3. АНАЛИЗ РЫНКА ОБЪЕКТА ОЦЕНКИ И ОБОСНОВАНИЕ ЗНАЧЕНИЙ (ДИАПАЗОНОВ ЗНАЧЕНИЙ) ЦЕНООБРАЗУЮЩИХ ФАКТОРОВ 20
3. ПРОЦЕСС ОЦЕНКИ 73
3.1. ЭТАПЫ ПРОВЕДЕНИЯ ОЦЕНКИ 73
3.2. ПОДХОДЫ К ОЦЕНКЕ 73
АНАЛИЗ ДОСТАТОЧНОСТИ И ДОСТОВЕРНОСТИ 81
4. РАСЧЕТ СПРАВЕДЛИВОЙ СТОИМОСТИ ОБЪЕКТА ОЦЕНКИ. 82
5. СОГЛАСОВАНИЕ РЕЗУЛЬТАТОВ 91
6. СПИСОК ИСПОЛЬЗОВАННЫХ ИСТОЧНИКОВ 93
7. ИСПОЛЬЗУЕМАЯ ТЕРМИНОЛОГИЯ 95

1.1. ЗАДАНИЕ НА ОЦЕНКУ

Объект оценки (состав объекта оценки с указанием сведений, достаточных для идентификации каждой из его частей):	1. Земельный участок общей площадью 28 906+/-1488 кв. м.. Категория земель: «земли сельскохозяйственного назначения» с разрешенным использованием для сельскохозяйственного производства. Кадастровый номер: 50:27:0020631:567. Месторасположение: Московская область, г. Подольск, д. Сертякино, Российская Федерация, городской округ Подольск
Существующие имущественные права на объект оценки:	Общая долевая собственность № 50:27:0020631:567-50/155/2022-1 от 21.11.2022 г. на основании Выписки из Единого государственного реестра недвижимости об основных характеристиках и зарегистрированных правах на объект недвижимости от 21 ноября 2022 года Правообладатель: Владельцы инвестиционных паев Закрытый паевой инвестиционный фонд рентный «Перспектива» под управлением общества с ограниченной ответственностью «Управляющая компания «Прагма капитал» , данные о которых устанавливаются на основании данных лицевых счетов владельцев инвестиционных паев в реестре владельцев инвестиционных паев и счетов депо владельцев инвестиционных паев
Права, учитываемые при оценке объекта оценки, ограничения (обременения) этих прав:	Общая долевая собственность № 50:27:0020631:567-50/155/2022-1 от 21.11.2022 г. Существующие ограничения (обременения) права: Доверительное управление: № 50:27:0020631:567-50/155/2022-2 от 21.11.2022 г. Лицо в пользу которого установлено ограничение прав и обременение объекта Общество с ограниченной ответственностью «Управляющая компания «Прагма Капитал» ИНН: 7718581523
Обладатель оцениваемых прав:	Владельцы инвестиционных паев Закрытый паевой инвестиционный фонд рентный «Перспектива» под управлением общества с ограниченной ответственностью «Управляющая компания «Прагма капитал» , данные о которых устанавливаются на основании данных лицевых счетов владельцев инвестиционных паев в реестре владельцев инвестиционных паев и счетов депо владельцев инвестиционных паев
Цель оценки (необходимость проведения оценки):	Определение справедливой стоимости права собственности на объект недвижимости в целях переоценки в Закрытом Паевом Фонде.
Предполагаемое использование результатов оценки и связанные с этим ограничения	Результаты оценки будут использованы в целях переоценки в Закрытом Паевом Фонде.
Сведения о предполагаемых пользователях результата оценки и отчета об оценке (помимо заказчика оценки):	Оценщику не известны

Соблюдение требований законодательства России:	Оценка проводится в соответствии с Федеральным законом от 29 июля 1998 г. N 135-ФЗ «Об оценочной деятельности в Российской Федерации»
Вид определяемой стоимости объекта оценки	Справедливая стоимость в соответствии с трактовкой МСФО(IFRS)-13 «Оценка справедливой стоимости» (ред. от 11.07.2016) (введен в действие на территории Российской Федерации Приказом Минфина России от 28.12.2015 N 217н и указанием Банка России от 25 августа 2015 г. N 3758-У « Об определении стоимости чистых активов инвестиционных фондов , в том числе о порядке расчета среднегодовой стоимости чистых активов паевого инвестиционного фонда и чистых активов акционерного инвестиционного фонда, расчетной стоимости инвестиционных паев паевых инвестиционных фондов, стоимости имущества, переданного в оплату инвестиционных паев») в предпосылке о текущем использовании
Дата оценки (дата определения стоимости, дата проведения оценки)	15 мая 2025 года
Период (срок) проведения работ по оценке:	15 рабочих дня после представления Заказчиком в полном объеме исходной информации.
Дата проведения осмотра (особенности проведения осмотра) объекта оценки:	Заказчиком не был предоставлен доступ к объекту оценки. Ввиду невозможности организовать поездку до места объекта оценки из за работы большого числа сотрудников на удаленке. Осмотр объектов произведён с помощью спутниковых данных кадастровой карты на сайте: https://pkk.rosreestr.ru/
Состав и объем документов м материалов, предоставленных заказчиком оценки: (Копии документов представлены в Приложении к Отчету).	Выписка из Единого государственного реестра недвижимости об основных характеристиках и зарегистрированных правах на объект недвижимости от 21 ноября 2022 года Решение № 07-11-22-1 от 07 ноября 2022 года о перераспределении земельных участков с кадастровыми номерами 50:27:0020631:42 и 50:27:0020631:84
Порядок и сроки предоставления заказчиком необходимых материалов и информации:	Заказчик оценки обязан предоставить в срок не более 10 (десяти) дней (если иное не предусмотрено договором на оценку) заверенные копии правоустанавливающих документов и документов, устанавливающих характеристики объекта оценки
Допущения и ограничительные условия, использованные при проведении оценки.	правоустанавливающие документы на объект оценки являются достоверными; объект оценки считается свободным от каких-либо обременений или ограничений, если иное не указано в отчете; источники информации, использованные в отчете, являются достоверными; категория и функциональное назначение оцениваемого объекта в случае передачи прав другому юридическому лицу не изменяются. Заказчиком не был предоставлен доступ к осмотру объекта оценки. Все количественные характеристики были

	записаны на основание предоставленных документов, со слов заказчика и данных снимков публичной кадастровой карты
Специальные допущения и ограничения оценки, известные на момент составления задания на оценку:	Земельный участок участвует в севообороте. Локальное окружение объекта земли сельскохозяйственного назначения.
Необходимость привлечения внешних организаций и отраслевых экспертов:	Не привлекаются
Форма составления отчета об оценке:	Отчет об оценке составляется на бумажном носителе
Ограничения на использование, распространение и публикацию отчета об оценке:	Отчет полностью или частично, а также выдержки из отчета могут копироваться, распространяться и/или публиковаться без письменного согласия оценщика
Форма представления итоговой стоимости:	Итоговый результат оценки стоимости объекта оценки указывается в виде конкретной округленной величины/числа без приведения суждений и расчетов оценщика о возможных границах интервала, в котором может находиться стоимость
Иные специфические требования к отчету об оценке:	Не предусмотрены
Необходимость проведения дополнительных исследований и определения иных расчетных величин:	Не требуется

1.2. СВЕДЕНИЯ О ЗАКАЗЧИКЕ ОЦЕНКИ И ОБ ОЦЕНЩИКЕ

Сведения о заказчике

Организационно-правовая форма: Общество с ограниченной ответственностью
Полное наименование:
Общество с ограниченной ответственностью «Управляющая компания «Прагма Капитал» «Д.У.» Закрытый паевой инвестиционный фонд рентный «Перспектива» под управлением Общества с ограниченной ответственностью «Управляющая компания «Прагма Капитал»
Краткое наименование:
ООО «Прагма Капитал» «Д.У.» ЗПИФ рентный «Перспектива» под управлением ООО «УК «Прагма Капитал»
Юридический адрес:
172200, Тверская область, Селижаровский район, поселок Селижарово ул. Ленина д 3а
Адрес местонахождения:
127473, Москва, 1-й Волконский переулок, д. 13, стр. 2, 7 этаж.
Почтовый адрес:
127473, Москва, 1-й Волконский переулок, д. 13, стр. 2, 7 этаж.
ОГРН: 1067746469658 от 07.04.2006 года.
ИНН: 7718581523
КПП: 693901001
Рублевый расчетный счет: 40701810593000028779 в Газпромбанк (Акционерное общество)
БИК: 044525823

к/с: 30101810200000000823

Сведения об оценщике

Светлаков Василий Иванович

Почтовый адрес: 129128, г.Москва, пр-д Кадомцева, д.15, к 23

Фактический адрес: 129128, г.Москва, пр-д Кадомцева, д.15, к 23

Тел.+7-916-679-48-68

Адрес электронной почты: 2901692@mail.ru

Оценщик Светлаков Василий Иванович является членом «Ассоциация «Русское общество оценщиков» и включен в реестр оценщиков за регистрационным номером 000957.

Свидетельство о членстве в саморегулируемой организации оценщиков №0026528 от 19.09.2019. Регистрационный номер в реестре №000957 от 18.09.2007 г.

«Ассоциация «Русское общество оценщиков» включена в единый государственный реестр саморегулируемых организаций оценщиков 09 июля 2007 г. за № 0003.

адрес РОО: 105066, Москва, 1-й Басманный переулок, д.2А, офис 5

Диплом ПП №106148 Высшей Школы Приватизации и Предпринимательства, стаж работы в оценочной деятельности с 1993 года.

Профессиональная деятельность Светлакова Василия Ивановича застрахована в ПАО СК «Росгосстрах», страховой полис № 684/2025/СП134/765. Срок действия договора страхования – с 21 апреля 2025 г. по 20 апреля 2026 г. Страховая сумма 30 000 000 (Тридцать миллионов) рублей.

Квалификационный аттестат в области оценочной деятельности по направлению оценочной деятельности «Оценка недвижимости» №041549-1 от 15 июля 2024 года. Срок действия аттестата заканчивается 15.07.2027 г

Сведения об юридическом лице, с которым Оценщик заключил трудовой договор,

Полное наименование: Закрытое Акционерное Общество Информационная Консалтинговая Фирма «КонС»

Сокращенное наименование: ЗАО ИКФ «КонС»

Юридический адрес: 129128, г.Москва, пр-д Кадомцева, д.15, к 23

Почтовый адрес: 129128, г.Москва, пр-д Кадомцева, д.15, к 23

Фактический адрес: г.Москва, ул. Ярославская д.8 к.6, офис 326

ОГРН 5077746845688 29 мая 2007 года.

ИНН: 7716578807

Тел.+7-916-679-48-68

Адрес электронной почты: 2901692@mail.ru

Гражданская ответственность ИСПОЛНИТЕЛЯ застрахована ПАО СК «Росгосстрах», страховой полис № 326/2024/СП134/765. Срок действия договора страхования – с 02 октября 2024 г. по 01 октября 2025 г. Страховая сумма 100 000 000 (Сто миллионов) рублей.

Сведения о независимости юридического лица, с которым Оценщик заключил трудовой договор, и Оценщика

Настоящим ЗАО ИКФ «КонС» и оценщик подтверждают полное соблюдение принципов независимости, установленных ст. 16 Федерального закона от 29.07.1998 N 135-ФЗ «Об оценочной деятельности в Российской Федерации», при осуществлении оценочной деятельности и составлении настоящего отчета об оценке.

Оценщик не является учредителем, собственником, акционером, должностным лицом или работником юридического лица - заказчика, лицом, имеющим имущественный интерес в объекте оценки. Оценщик не состоит с указанными лицами в близком родстве или свойстве.

Оценщик не имеет в отношении объекта оценки вещных или обязательственных прав вне договора и не является участником (членом) или кредитором юридического лица – заказчика, равно как и заказчик не является кредитором или страховщиком оценщика.

Размер оплаты за проведение оценки объекта оценки не зависит от итоговой величины стоимости объекта оценки, указанной в настоящем отчете об оценке.

Информация обо всех привлеченных к проведению оценки и подготовке отчета об оценке внешних организациях и квалифицированных отраслевых специалистах с указанием их квалификации, опыта и степени их участия в проведении оценки объекта оценки

Сторонние организации и специалисты к проведению оценки и составлению отчета не привлекались.

1.3. ДОПУЩЕНИЯ И ОГРАНИЧЕТЕЛЬНЫЕ УСЛОВИЯ, ИСПОЛЬЗОВАНЫЕ ОЦЕНЩИКОМ ПРИ ПРОВЕДЕНИИ ОЦЕНКИ (В ТОМ ЧИСЛЕ СПЕЦИАЛЬНЫЕ)

- Данный отчет подготовлен с учетом следующих допущений и ограничивающих условий:
- настоящий Отчет достоверен только в указанных в нем целях;
- отдельные части настоящего Отчета (в том числе промежуточные результаты) не могут трактоваться раздельно, а только в полном объеме;
- Отчет является конфиденциальным и составлен исключительно для целей указанных в Задании на Оценку. Он не должен использоваться, копироваться или предоставляться в иных целях, полностью или частично, без нашего предварительного письменного согласия, причём такое согласие будет дано после тщательного рассмотрения обстоятельств на момент рассмотрения;
- мы не проводили экспертизы правоустанавливающих документов на объект оценки и не несем ответственности за обстоятельства юридического характера, связанные с объектом оценки. Соответственно, мы не можем взять на себя никаких обязательств или ответственности в отношении любых убытков или ущерба, причиненных в результате любых дефектов таких документов, которые появились результатом их составления, подготовки, оформления или механизма введения их в действие;
- Отчет предназначен только для использования Заказчиком. Однако, могут существовать определенные ограниченные обстоятельства, в которых мы соглашаемся, чтобы третья сторона получила экземпляр нашего Отчета.
- В таковых обстоятельствах, мы дадим вышеуказанное согласие, только если:
- третья сторона соглашается освободить Оценщика от любой финансовой ответственности в связи с содержанием отчета, или Заказчик соглашается гарантировать нам возмещение убытков в связи с какими-либо претензиями третьей стороны (и мы убеждены, что Заказчик располагает достаточными ресурсами для обеспечения такой гарантии);
- третья сторона соглашается, что документы предоставляются только с информационными целями, и мы не отвечаем за те действия, которые будет проводить третья сторона после ознакомления с отчетом;
- третья сторона соглашается соблюдать конфиденциальность в отношении всей переданной информации.
- Органы управления и должностные лица Заказчика не могут без предварительного согласия с нашей стороны делать ссылки на письмо и Отчет или на их содержание, либо цитировать их в каких бы то ни было регистрационных документах. В случае предоставления настоящего письма и Отчета полностью либо частично для ознакомления третьим лицам всю полноту ответственности за сохранение условий конфиденциальности несет Заказчик;
- при проведении оценки предполагалось отсутствие каких-либо скрытых факторов, влияющих на стоимость объекта оценки;
- все расчеты, заключения и выводы сделаны нами на основании достоверной информации из источников открытого доступа;
- Заказчик заранее обязуется освободить Исполнителя от всякого рода расходов и материальной ответственности, происходящих из иска третьих лиц к Исполнителю, вследствие легального использования результатов настоящего исследования;

- заключение о стоимости, содержащиеся в отчете, относится к объекту оценки в целом. Любое соотнесение части стоимости с какой-либо частью объекта является неправомерным, если таковое не оговорено в отчете;
- Оценщики не принимают на себя ответственность за последующие изменения социальных, экономических, юридических, природных и иных условий, которые могут повлиять на стоимость объекта оценки;
- мнение оценщиков относительно стоимости объекта действительно только на дату оценки. Исполнитель не принимает на себя никакой ответственности за изменение социальных, экономических, физических факторов и изменения местного или федерального законодательства, которые могут произойти после этой даты, повлиять на рыночные факторы, и, таким образом, повлиять на рыночную стоимость объекта;
- результаты стоимости могут быть использованы в течение 6 месяцев от даты составления настоящего отчета;
- события и обстоятельства, которые произойдут после даты нашего отчета, со временем приведут к тому, что отчет устареет, и, соответственно, мы не возьмём на себя ни обязанность соблюдать интересы, ни ответственность за решения и действия, которые основаны на таком устаревшем отчете. Кроме того, мы не несем ответственность за обновление этого отчета с учетом событий и обстоятельств, которые появятся после этой даты;
- Округление справедливой стоимости до -4 знака.
- Отчет ограничивается объёмами, обозначенными в Задании на оценку;
- ни Оценщик, ни кто-либо из лиц, подписавших настоящее письмо и Отчет, ни другие лица, привлекавшиеся Оценщиком в процессе или в связи с подготовкой Отчета в качестве субподрядчиков, без их предварительного письменного согласия не могут привлекаться к даче свидетельских показаний и (или) к участию в судебных разбирательствах в связи с использованием Отчета, за исключением случаев, когда обязанность по даче свидетельских показаний и (или) участию в судебном процессе является обязательной в силу обстоятельств, прямо предусмотренных процессуальными нормами законодательства Российской Федерации.
- Отчет содержит профессиональное мнение Исполнителя относительно стоимости.

1.4. ПРИМЕНЕЯМЫЕ СТАНДАРТЫ ОЦЕНОЧНОЙ ДЕЯТЕЛЬНОСТИ И МЕТОДИЧЕСКИЕ РЕКОМЕНДАЦИИ

Оценщик в практике своей деятельности руководствуется всем сводом нормативно-правовых актов Российской Федерации, часть которых непосредственно регулирует оценочную деятельность, а часть относится к косвенным документам, раскрывающим значение и роль оценщика в той или иной сфере.

К косвенным нормативно-правовым актам, несомненно, можно отнести множество законов, постановлений, подзаконных актов, ведомственных инструкций, правил и прочих документов, наиболее значимыми среди которых являются Гражданский Кодекс Российской Федерации, Земельный Кодекс РФ, Лесной Кодекс РФ, Налоговый Кодекс РФ.

Основой законодательства РФ в области оценочной деятельности, регулирующей институт оценки в России, являются следующие документы:

- Федеральный закон «Об оценочной деятельности в Российской Федерации» № 135-ФЗ от 29.07.1998 г.;
- Федеральный закон «О саморегулирующих организациях» № 315-ФЗ от 01.12.2007 г.;
- Общие стандарты оценки (федеральные стандарты оценки ФСО №№ I-VI, утвержденные приказом Минэкономразвития России от 14 апреля 2022 г. N 200);
- Специальные стандарты оценки, определяющие дополнительные требования к порядку проведения оценки, в том числе для отдельных видов объектов оценки (недвижимости, машин и оборудования, бизнеса, нематериальных активов и интеллектуальной собственности), в т.ч. Федеральный стандарт оценки (ФСО) № 7 «Оценка недвижимости», утвержденный приказом МЭР РФ № 611 от 25.09.2014 г.; ФСО № 8 «Оценка бизнеса», утвержденный приказом МЭР РФ

№ 326 от 01.06.2015 г.; ФСО № 9 «Оценка для целей залога», утвержденный приказом МЭР РФ № 327 от 01.06.2015 г.; .; ФСО № 10 «Оценка стоимости машин и оборудования», утвержденный приказом МЭР РФ № 328 от 01.06.2015 г.; ФСО № 11 «Оценка нематериальных активов и интеллектуальной собственности», утвержденный приказом МЭР РФ № 385 от 22.06.2015 г.

До момента принятия специальных стандартов оценки, предусмотренных программой разработки федеральных стандартов оценки и внесения изменений в федеральные стандарты оценки, утвержденной приказом Минэкономразвития России от 30 декабря 2020 г. N 884, приоритет имеют нормы общих стандартов оценки ФСО I - ФСО VI.

Таблица Информация о стандартах, применяемых оценщиком в настоящем отчете

Краткое наименование стандарта	Полное наименование стандарта	Сведения о принятии стандарта
ФСО I	Федеральный стандарт оценки «Структура федеральных стандартов оценки и основные понятия, используемые в федеральных стандартах оценки» (ФСО I)	Приказ МЭР РФ № 200 от 14.04.2022 г.
ФСО II	Федеральный стандарт оценки «Виды стоимости (ФСО II)»	
ФСО III	Федеральный стандарт оценки «Процесс оценки (ФСО III)»	
ФСО IV	Федеральный стандарт оценки «Задание на оценку (ФСО IV)»	
ФСО V	Федеральный стандарт оценки «Подходы и методы оценки (ФСО V)»	
ФСО VI	Федеральный стандарт оценки «Отчет об оценке (ФСО VI)»	
ФСО-7	Федеральный стандарт оценки № 7 «Оценка недвижимости»	Приказ МЭР РФ № 611 от 25.09.2014 г.

Оценка стоимости земельного участка осуществляется в соответствии с «Методическими рекомендациями по определению рыночной стоимости земельных участков», разработанными и утвержденными распоряжением Минимущества России от 06.03.2002г. №568-р.

В соответствии со статьей 15 Федерального закона № 135-ФЗ от 29.07.1998 г. оценщик обязан соблюдать при осуществлении оценочной деятельности федеральные стандарты оценки, а также стандарты и правила оценочной деятельности, утвержденные саморегулируемой организацией оценщиков, членом которой он является.

На заседании Методсовета РОО 18 ноября (Протокол № 6 от 18.11.2022 г.) были одобрены для включения в СПОД-2022 и направлены на утверждение в Совет РОО следующие документы:

СПОД РОО 01-03-2022 Типовые правила профессиональной этики оценщиков

СПОД РОО 01-04-2022 Правила по применению квалификационных аттестатов членами РОО

СПОД РОО 03-01-2022 Методические рекомендации по применению метода экономического замещения активов

СПОД РОО 03-02-2022 Методические рекомендации по применению премий и скидок за наличие или отсутствие элементов контроля при оценке пакетов акций и долей участия в уставных капиталах компаний

СПОД РОО 03-04-2022 Методические рекомендации по оценке стоимости услуг (работ) по устранению повреждений объектов жилой недвижимости

СПОД РОО 03-09-2022 Методические рекомендации по определению рыночной арендной платы (стоимости права пользования / владения и пользования) за объекты недвижимости

СПОД РОО 03-10-2022 Методические рекомендации по отражению при оценке недвижимости значений площади жилых помещений, полученных согласно разным принципам расчета

СПОД РОО 03-15-2022 Методические рекомендации по определению стоимости объектов незавершенного строительства

С полным текстом Стандартов и правил оценочной деятельности РОО можно ознакомиться на официальном сайте РОО: www.sroroo.ru.

МЕЖДУНАРОДНЫЙ СТАНДАРТ ФИНАНСОВОЙ ОТЧЕТНОСТИ (IFRS) 13 "ОЦЕНКА СПРАВЕДЛИВОЙ СТОИМОСТИ (ред. от 11.07.2016) (введен в действие на территории Российской Федерации Приказом Минфина России от 28.12.2015 N 217н))

"Международный стандарт финансовой отчетности (IFRS) 16 "Аренда" (введен в действие на территории Российской Федерации Приказом Минфина России от 11.06.2016 N 111н) (ред. от 16.09.2019)

1.5. ПЕРЕЧЕНЬ ИСПОЛЬЗОВАННЫХ ПРИ ПРОВЕДЕНИИ ОЦЕНКИ ОБЪЕКТА ДАННЫХ

Проведение анализа и расчетов, прежде всего, основывалось на информации об объекте оценки, полученной от Заказчика и в ходе независимых исследований, проведенных Оценщиком. Предполагается, что информация, представленная Заказчиком или сторонними специалистами, является надежной и достоверной. Недостаток информации восполнялся сведениями из других источников, имеющейся базы данных Оценщика и собственным опытом Оценщика.

Выбор необходимой для анализа и расчетов информации проводился с привлечением следующих источников:

нормативные документы (полный перечень см. в разделе «Список использованной литературы»);

справочная литература (полный перечень см. в разделе «Список использованной литературы»);

методическая литература (полный перечень см. в разделе «Список использованной литературы»);

Internet-ресурсы (ссылки на сайты см. по тексту Отчета).

1.6. ПЕРЕЧЕНЬ ДОКУМЕНТОВ ИСПОЛЬЗУЕМЫХ ОЦЕНЩИКОМ И УСТАНАВЛИВАЮЩИХ КОЛИЧЕСТВЕННЫЕ И КАЧЕСТВЕННЫЕ ХАРАКТЕРИСТИКИ ОБЪЕКТА ОЦЕНКИ

На оцениваемый объект представлены копии следующих документов:

Выписка из Единого государственного реестра недвижимости об основных характеристиках и зарегистрированных правах на объект недвижимости от 21 ноября 2022 года

Выписка из Единого государственного реестра недвижимости об основных характеристиках и зарегистрированных правах на объект недвижимости от 21 ноября 2022 года

Выписка из Единого государственного реестра недвижимости об основных характеристиках и зарегистрированных правах на объект недвижимости от 21 ноября 2022 года

Решение № 07-11-22-1 от 07 ноября 2022 года о перераспределении земельных участков с кадастровыми номерами 50:27:0020631:42 и 50:27:0020631:84.

1.7. ВИД ОЦЕНИВАЕМОЙ СТОИМОСТИ,

Справедливая стоимость в соответствии с трактовкой МСФО(IFRS)-13 «Оценка справедливой стоимости» (ред. от 11.07.2016) (введен в действие на территории Российской Федерации Приказом Минфина России от 28.12.2015 N 217н и указанием Банка России от 25 августа 2015 г. N 3758-У « Об определении стоимости чистых активов инвестиционных фондов , в том числе о порядке расчета среднегодовой стоимости чистых активов паевого инвестиционного фонда и чистых активов акционерного инвестиционного фонда, расчетной стоимости инвестиционных паев паевых инвестиционных фондов, стоимости имущества, переданного в оплату инвестиционных паев»)

Согласно положениям ФСО-I, ФСО-II, ФСО-III в процессе оценки необходимо соблюдать требования законодательства Российской Федерации в области оценочной деятельности. Трактовка основных терминов и процессов оценки, трактуемых ФСО и используемых в оценочной деятельности представлена в пункте 7 данного отчета используемые основные термины и понятия .

1.8. СОДЕРЖАНИЕ И ОБЪЕМ РАБОТ , ИСПОЛЬЗОВАННЫХ ДЛЯ ПРОВЕДЕНИЯ ОЦЕНКИ

Процесс оценки начинается с общего осмотра местоположения объекта, описания помещения, его состояния, а также выделения особенностей оцениваемого объекта. Далее проводится анализ соответствующего сегмента рынка недвижимости и заключение о варианте наилучшего и наиболее эффективного использования.

Следующий этап оценки – определение стоимости. Определение стоимости осуществляется с учетом всех факторов, существенно влияющих как на рынок недвижимости в целом, так и на ценность рассматриваемого объекта недвижимости. При определении стоимости обычно используют три основных подхода:

- сравнительный подход;
- доходный подход;
- затратный подход.

Каждый из этих подходов приводит к получению различных ценовых значений объектов недвижимости.

Заключительным этапом процесса оценки является сравнение результатов, полученных с помощью указанных подходов, и сведение итоговых оценок к единой стоимости объекта с учетом слабых и сильных сторон каждого подхода. Таким образом, устанавливается окончательная оценка рыночной стоимости объекта недвижимости.

2. ОПИСАНИЕ ОЦЕНИВАЕМОГО ОБЪЕКТА

2.1. ИМУЩЕСТВЕННЫЕ ПРАВА

На основании представленных документов, собственником оцениваемого объекта являются владельцы закрытого паевого инвестиционного фонда рентного недвижимости «Перспектива» под управлением Общества с ограниченной ответственностью «Управляющая компания «Прагма Капитал», данные о которых устанавливаются на основании данных лицевых счетов владельцев инвестиционных паев в реестре владельцев инвестиционных паев и счетов депо владельцев инвестиционных паев.

Оценка проводится при условии отсутствия, каких либо ограничений, не указанных в представленных документах, и неизменности разрешенного использования.

ЗАО ИКФ «КонС» не проводило юридической экспертизы прав собственности и аудиторской проверки представленных данных об объекте оценки.

2.2. ОПИСАНИЕ ОЦЕНИВАЕМОГО ОБЪЕКТА

Объект оценки представляет собой сельскохозяйственные земли для сельскохозяйственного производства, используются по назначению.

Параметров плодородия земель оценщику не предоставлено.

Таблица 1

Благоустройство территории	
озеленение	Участок засеян многолетними травами.
уличное освещение	Нет
подъездные пути	Асфальтированные, круглогодичные

Описание земельных участков

Таблица 2

Параметры	**Значения параметров**	**Источник**

Объект оценки	Земельный участок	данные задания на оценку
Вид оцениваемого имущества	Недвижимость	классификация объектов
Категория земель	Земли сельскохозяйственного назначения	Выписка из ЕГРН
Разрешенное использование	Для сельскохозяйственного производства	Выписка из ЕГРН
Адрес (местоположение) объектов оценки	Адрес: Московская область, г. Подольск, д. Сертякино, Российская Федерация, городской округ Подольск	Выписка из ЕГРН
Собственник объекта оценки	Владельцы инвестиционных паев. Закрытый паевой инвестиционный фонд рентный «Перспектива», данные о которых устанавливаются на основании данных лицевых счетов владельцев инвестиционных паев в реестре владельцев и счетов депо владельцев инвестиционных паев.	Выписка из ЕГРН
Характеристика объекта оценки	Объекты оценки представляют собой земельные участки, вытянутой, не правильной прямоугольной формы. Без перепада высот. Примыкают к симферопольскому шоссе	- данные публичной кадастровой карты http://maps.rosreestr.ru
Удаленность от МКАД	Около 35км от МКАД по Симферопольскому шоссе	Карта Московской области
Наличие подъездных путей	Имеются, круглогодичные	- данные публичной кадастровой карты http://maps.rosreestr.ru
Наличие коммуникаций	Нет	данные заказчика
Объем и глубина проделанной работы и степень, в которой имущество было обследовано	Оценщиком не был проведен визуальный осмотр объекта оценки без дополнительных замеров.	
Текущее использование		
Соответствует разрешенному использованию. Высев многолетних трав.		
Информация об износе объекта оценки		
Земельный участок не подлежит износу		
Количественные и качественные характеристики элементов, входящих в состав объекта оценки, которые имеют специфику, влияющую на результаты оценки объекта оценки		
Объекты оценки не имеют элементов		
Позиционирование Объектов оценки		
Локальное окружение представлено землями аналогичного назначения и разрешенного		

использования. Объект оценки расположен вдоль Симферопольского шоссе. Удаление от МКАД около 35 км. Таким образом, принимая во внимание все характеристики Объекта оценки, локальное местоположение и окружение, земельный участок может озиционироваться на рынке в сегменте земельных участков с назначением с/хозяйственное производство.

Список земельных участков с указанием общей площади и местоположения:

Кадастровый №	Ближайший н.п.	Площадь, кв.м.
50:27:0020631:567	д. Сертякино	28 906+/-1488

Объект оценки представляет собой сельскохозяйственные земли без построек. Сельскохозяйственные земли, по заявлению собственников, участвуют в севообороте. Их использование в ближайшее время возможно как сельскохозяйственные. Данные о плодородие земельных участков не предоставлено. Исходя из местоположения объектов оценки, оценщик счел применить данные о плодородие одинаковым для объектов, так как они располагаются в Подольском районе и недалеко друг от друга.

Заказчиком оценки не были предоставлены документы, все количественные и качественные характеристики записывались со слов заказчика. Так же заказчиком не был предоставлен доступ к объекту оценки.

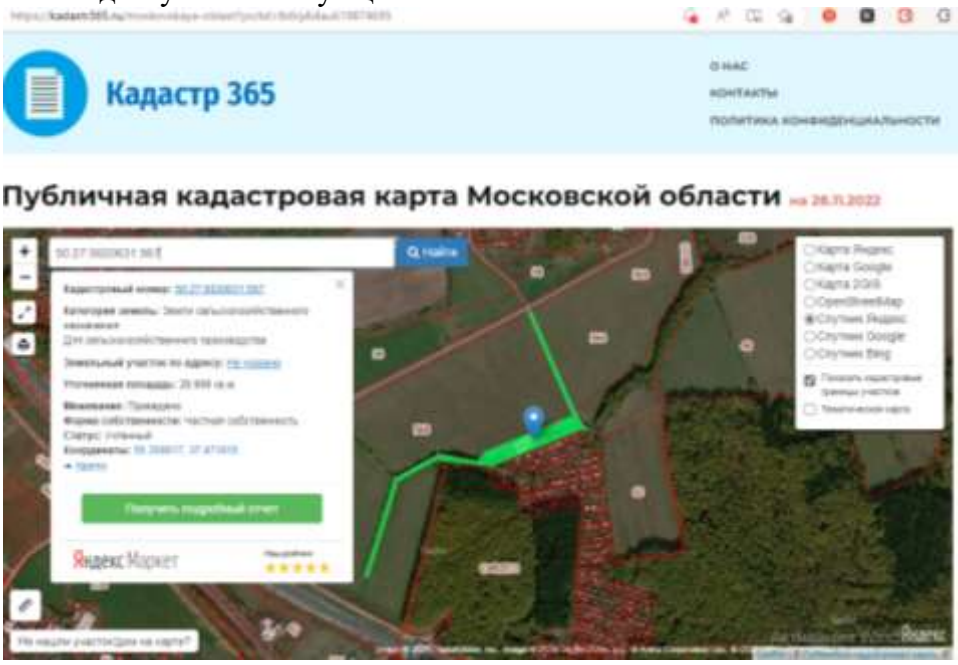

АНАЛИЗ МЕСТОПОЛОЖЕНИЯ ОБЪЕКТА ОЦЕНКИ

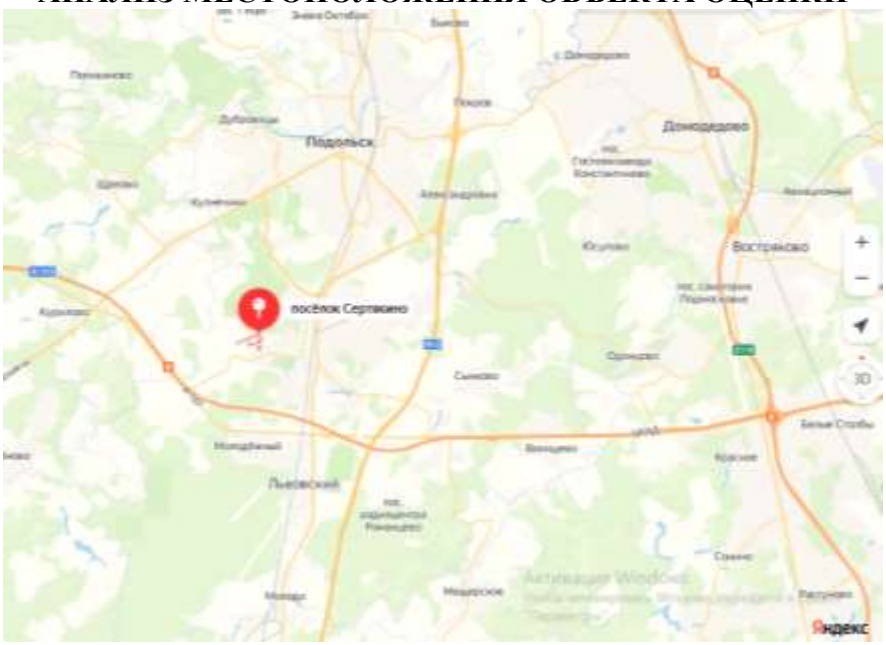

Московская область - субъект Российской Федерации, входит в состав Центрального федерального округа. Административный центр Московской области не определѐн, фактически - город Москва, часть органов государственной власти расположена в Красногорске. Область расположена в центральной части Восточно-Европейской равнины в бассейне рек Волги, Оки, Клязьмы, Москвы. Граничит на северо-западе и севере с Тверской областью, на северо-востоке и востоке - с Владимирской, на юго-востоке - с Рязанской, на юге - с Тульской, на юго-западе - с Калужской, на западе - со Смоленской, в центре - с городом федерального значения Москвой. Также существует небольшой северный участок границы с Ярославской областью. Московская область образована 14 января 1929 года. Исторически области предшествовала Московская губерния, образованная в 1708 году. Регион был частью Центрально-Промышленной области, образованной в ходе укрупнения единиц административного-территориального деления РСФСР, а 3 июня 1929 года она была переименована в Московскую область. Административно область состоит из 29 районов, 32 городов областного подчинения, 2 посѐлков городского типа областного подчинения и 5 закрытых административно- территориальных образований. Своѐ название область получила по городу Москве, который, однако, является отдельным субъектом Российской Федерации и в состав области не входит. Органы государственной власти Московской области размещаются на территории города Москвы и Московской области в 2007 году сдан в эксплуатацию Дом Правительства Московской области, расположенный на территории городского поселения Красногорск Красногорского района, в 350 м от МКАД, и большинство органов исполнительной власти было перемещено туда. Московская область находится в Центральном федеральном округе Российской Федерации, в центральной части Восточно-Европейской (Русской) равнины, в бассейне рек Волги, Оки, Клязьмы, Москвы. Область протянулась с севера на юг на 310 км, с запада на восток — на 340 км

Карта Московской области:

Подольский район — бывшая (1929—1963, 1965—2015) административно-территориальная единица и муниципальное образование на юге Московской областиРоссии. В 2015 году район упразднён, его территория включена в состав городского округа Подольск.

Административным центром района являлся город областного подчинения Подольск, не входивший в состав района на момент упразднения. Подольский муниципальный район также окружал территорию города областного подчинения Климовск (территория которого также в 2015 году была включёна в состав городского округа Подольск).

Район являлся одним из главных источников культурного наследия Московской области. Он имел большое количество памятников архитектуры и садово-паркового искусства.

Площадь района составляла 281,45 км². На момент упразднения район граничил с городом Москвой на севере, северо-западе и западе, с Ленинским районом на северо-востоке, сгородским округом Домодедово на востоке, с Чеховским районом на юге, с городскими округами (в прежних границах) Подольск и Климовск в центральной части.

Основная река — Пахра.

Крупнейшим населённым пунктом района на момент упразднения являлся упразднённый 1 июня 2015 года[источник не указан 554 дня] посёлок городского типаЛьвовский с населением 10 852[1] чел. (2015), что составляло около трети населения всего Подольского района.

Численность населения					
1931[9]	1959[10]	1970[11]	1979[12]	1989[13]	2002[14]
70 799	↗226 714	↘146 190	↘93 926	↗103 925	↘78 076
2006[15]	2009[16]	2010[17]	2011[18]	2012[19]	2013[20]
↘77 477	↗78 585	↗82 488	↗85 167	→85 167	↘37 014
2014[21]	2015[1]				
↗37 298	↗37 416				

На момент упразднения в состав Подольского муниципального района входило 4 муниципальных образования: одно городское поселение и три сельских поселения:

Городское поселение Львовский: площадь — 6,23 км²[22], население — 10 852[1] чел. (р. п. Львовский)

Сельское поселение Дубровицкое: площадь — 33,42 км²[2], население — 7569[1] чел. (пос. Дубровицы, д. Акишово, д. Булатово, д. Докукино, д. Жарково, пос. Кузнечики, д. Кутьино, д. Лемешёво, д. Луковня, д. Наумово, пос. Поливаново, пос. санатория Родина)

Сельское поселение Лаговское: площадь — 183,62 км²[2], население — 10 817[1] чел. (пос. Железнодорожный, д. Александровка, д. Алтухово, д. Бережки, д. Большое Толбино, д. Бородино, д. Борьево, д. Валищево, д. Гривно, д. Дмитрово, д. Коледино, д. Лаговское, пос. Лесные Поляны (до 2005 года посёлок дома отдыха «Лесные поляны»), пос. Лесопроект, д. Лопаткино, д. Лучинское, д. Малое Толбино, д. Матвеевское, д. Меньшово, пос. Молодёжный (Толбино), д. Мотовилово, д. Никулино, д. Новоколедино, д. Новогородово, д. Новоселки, пос. Подольской машинно-испытательной станции, д. Пузиково, пос. радиоцентра Романцево, д. Романцево, д. Северово, д. Сергеевка, д. Сертякино, пос. Сертякино, д. Слащево, пос. Сосновый Бор (до 2009 года пос. Леспромхоза), с. Сынково, д. Харитоново, д. Хряслово)

Сельское поселение Стрелковское: площадь — 58,18 км²[22], население — 8178[1] чел. (пос. Быково, д. Боборыкино, д. Большое Брянцево, д. Ворыпаево, д. Макарово, д. Малое Брянцево, д. Потапово, д. Спирово, д. Федюково, д. Яковлево, д. Агафоново, пос. Александровка, д. Борисовка, д. Быковка, д. Бяконтово, д. Жданово, д. Ивлево, д. Ордынцы, д. Плещеево, с. Покров, пос. Сельхозтехника, д. Стрелково, пос. Стрелковской фабрики, д. Услонь, д. Холопово)

Главой Подольского района на момент упразднения являлся Николай Петрович Москалёв, руководителем Администрации являлся Музычук Василий Андреевич.

Современная экономика района была представлена 1932 предприятиями и организациями, среди которых: «Подольский завод цветных металлов», Краснопахорский завод изделий из металлических порошков, Пищевой комбинат «Подольский», «Крестовский пушно-меховой комплекс» и др. Крупнейшие сельскохозяйственные предприятия: «Кленово-Чегодаево», ОПХ «Дубровицы», муниципальное предприятие «Сынково», «Знамя

Подмосковья». В деревне Софьино — фармацевтический производственный комплекс «Сердикс» компании «Сервье», в деревне Яковлево — Яковлевская чаеразвесочная фабрика.

Основное направление сельскохозяйственного производства района — молочное животноводство. На западе района, возле деревни Рыжово расположен крупный автоматизированный молочный комплекс «Рыжово». Важнейшие дополнительные отрасли — производство картофеля, мяса крупного рогатого скота, зерна.

В районе производились: камвольная пряжа, цельномолочная продукция, комбикорма, металлический порошок, свинцовые и цинковые сплавы, вторичный алюминий.

Современную экономику района представляли более 1000 предприятий и организаций, среди которых: Автоматизированный сортировочный центр — филиал ФГУП «Почта России» (пгт. Львовский) управления федеральной почтовой связи Московской области; ООО «Строитель-плюс», ЗАО «Пуратос», ООО "НПО «Петровакс Фарм», ООО «Строительные системы», ООО «Яковлевская чаеразвесочная фабрика», ОАО «Сынково» и др. В районе производится: цельномолочная и фармацевтическая продукция, ингредиенты для пищевой промышленности, строительные смеси и пр.

Основным направлением сельскохозяйственного производства района являлось молочное животноводство. На территории района находилась Центральная станция искусственного осеменения сельскохозяйственных животных, ранее бывшая всероссийской. Здесь собран уникальный отечественный и зарубежный генетический материал.

2.3. АНАЛИЗ РЫНКА ОБЪЕКТА ОЦЕНКИ И ОБОСНОВАНИЕ ЗНАЧЕНИЙ (ДИАПАЗОНОВ ЗНАЧЕНИЙ) ЦЕНООБРАЗУЮЩИХ ФАКТОРОВ

Экономический обзор

Анализ рынка объекта оценки, ценообразующих факторов, а также внешних факторов, влияющих на его стоимость

О ТЕКУЩЕЙ СИТУАЦИИ в российской экономике Март 2025 года

1. По оценке Минэкономразвития России, в марте 2025 года **рост ВВП** составил **+1,4% г/г** после +0,7% г/г в феврале1. По итогам 1 квартала 2025 года ВВП вырос на **+1,7% г/г**.

2. Индекс промышленного производства в марте вырос на **+0,8% г/г** после +0,2% г/г в феврале. Рост промышленного производства за 1 квартал 2025 года в целом составил **+1,1% г/г**.

3. Темпы прироста выпуска **обрабатывающей промышленности** в марте увеличились до **+4,0% г/г** после +3,2% г/г в феврале. В целом рост обрабатывающего сектора в 1 квартале 2025 года составил **+4,7% г/г**.

Подробная информация по отдельным отраслям промышленности представлена в экономическом обзоре «О динамике промышленного производства. Март 2025 года».

4. Объём строительных работ в марте вырос на **+2,6% г/г** после +11,9% г/г в феврале. По итогам 1 квартала 2025 года рост в целом составил **+6,9% г/г**.

5. Выпуск продукции **сельского хозяйства** в марте увеличился на **+1,6% г/г** после роста на +1,4% г/г в феврале. По предварительным данным Росстата, в марте увеличилось производство **мяса** на **+1,2% г/г**, **молока** – на **+0,9% г/г** и **яиц** – на **+3,9% г/г**. В целом за 1 квартал 2025 года выпуск продукции сельского хозяйства вырос на **+1,7% г/г**.

6. Динамика **грузооборота транспорта** (без трубопроводного) в марте составила **-1,1% г/г**, как и месяцем ранее2. При этом увеличились темпы роста в автомобильном транспорте (+9,6% г/г после +8,6% г/г). За 1 квартал 2025 года грузооборот без трубопроводного транспорта увеличился на **+0,7% г/г** на фоне роста железнодорожного транспорта (+0,9% г/г) и автомобильных перевозок (+7,8% г/г).

7. Суммарный оборот розничной торговли, общественного питания и платных услуг населению в марте увеличился на **+2,4% г/г**, как и месяцем ранее. В целом рост потребительской активности в 1 квартале 2025 года составил **+3,2% г/г**.

Оборот розничной торговли в марте вырос на **+2,2% г/г** в реальном выражении после аналогичного роста в феврале. По итогам 1 квартала 2025 года оборот увеличился на **+3,2% г/г**.

Платные услуги населению1 в марте выросли на **+2,1% г/г** после +2,2% г/г месяцем ранее. За 1 квартал 2025 года прирост составил **+2,4% г/г**.

Высоким остаётся рост **оборота общественного питания**2, который в марте составил **+8,0% г/г** после +6,9% г/г в феврале. По итогам 1 квартала 2025 года в целом прирост составил **+7,1% г/г**.

8. Инфляция в марте составила **10,34% г/г** после 10,06% г/г в феврале. По состоянию на 28 апреля 2025 года инфляция год к году **10,34% г/г** (10,35% г/г на 21 апреля).

Сводный индекс цен производителей обрабатывающей промышленности по продукции, поставляемой на внутренний рынок, в марте замедлился до **+7,4% г/г** после +9,2% г/г в феврале. В целом по **промышленности** в марте рост цен также замедлился и составил **+5,9% г/г** после роста на +9,8% г/г в феврале.

9. Курс рубля продолжает укрепляться: в среднем за апрель **83,3 рублей за $**, что на 3,1% крепче марта (86,1 руб., в феврале 92,82 руб.).

10. На **рынке труда** в марте **безработица** снизилась **до 2,3%** рабочей силы, вернувшись к показателям декабря 2024 года. В целом за 1 квартал 2025 года безработица сохранилась на низком уровне – также **2,3%**.

В феврале 2025 года *(по последним оперативным данным)* продолжился рост **заработных плат**. В **номинальном выражении** рост составил **+13,6% г/г** после +17,1% г/г месяцем ранее, в **реальном выражении +3,2% г/г** после +6,5% г/г, а среднемесячная заработная плата составила **89 646 рублей**.

В 1 квартале 2025 года продолжился и **рост доходов населения**. **Реальные денежные доходы** выросли на **+7,1% г/г**. При этом **реальные располагаемые доходы** росли более быстрыми темпами – на **+8,4% г/г**. Положительный вклад в динамику реальных денежных доходов внесли **оплата труда наёмных работников +4,6 п.п.** (+7,3% г/г в реальном выражении), **доходы от собственности +1,6 п.п.** (+18,7% г/г), **предпринимательской деятельности +0,6 п.п.** (+10,3% г/г) и **доходы от социальных выплат +0,4 п.п.** (+2,2% г/г).

ТАБЛИЦА 1. ПОКАЗАТЕЛИ ДЕЛОВОЙ АКТИВНОСТИ

в % к соотв. периоду предыдущего года	I кв. 25	мар.25	фев.25	янв.25	2024	IV кв. 24	III кв. 24	II кв. 24	I кв. 24	2023	IV кв. 23	III кв. 23	II кв. 23	I кв. 23	2022
Экономическая активность															
ВВП	1,7	1,4	0,7	3,0	4,3	4,6	3,3	4,3	5,4	4,1	5,3	6,2	5,3	-0,9	-1,4
Сельское хозяйство	1,7	1,8	1,4	2,1	-3,2	-8,6	-2,6	1,4	1,9	0,2	-5,2	2,9	1,6	2,1	11,3
Строительство	6,9	2,6	11,9	7,4	2,1	3,3	0,1	2,9	1,7	9,0	4,7	9,2	12,1	13,7	7,5
Оптовая торговля	-2,1	-3,0	-4,7	1,9	6,9	5,5	3,6	8,1	11,7	10,0	17,3	23,2	12,9	-12,0	-16,2
Суммарный оборот	3,2	2,4	2,4	4,9	6,5	5,2	5,6	6,8	8,8	8,0	10,5	12,6	10,7	-2,4	-3,3
Розничная торговля	3,2	2,2	2,2	5,4	7,2	5,5	6,1	7,5	10,4	8,0	11,7	14,0	11,2	-5,5	-6,5
Платные услуги населению	2,4	2,1	2,2	2,9	3,3	3,0	2,7	4,2	3,8	6,8	8,8	7,9	7,7	5,2	5,0
Общественное питание	7,1	8,0	6,9	6,4	11,9	12,0	13,4	11,2	10,7	13,9	10,5	12,4	19,9	13,9	7,6
Грузооборот транспорта	-0,6	-0,3	-2,8	1,3	0,5	0,9	0,6	-0,5	0,9	-0,6	1,9	0,0	-2,5	-1,6	-2,3
Грузооборот транспорта (за искл. трубопроводного)	0,7	-1,1	-1,1	4,6	-2,7	-2,4	-2,4	-1,5	-4,4	2,0	1,6	1,3	1,5	-3,5	0,2
Инвестиции в основной капитал	-	-	-	-	7,4	4,9	5,7	8,7	14,8	9,8	8,7	14,4	12,8	1,6	6,7
Промышленное производство	1,1	0,8	0,2	2,2	4,6	5,7	2,9	4,2	5,4	4,3	5,1	6,4	6,2	-0,5	0,7
Добыча полезных ископаемых	-3,7	-4,1	-4,9	-2,1	-0,9	-0,9	-1,5	-1,6	0,8	-1,0	-0,3	-1,0	0,6	-3,1	1,5
Обрабатывающие производства	4,7	4,0	3,2	7,0	8,5	10,7	5,9	8,3	9,0	8,7	9,1	12,3	11,4	1,6	0,3
Индекс потребительских цен	10,1	10,3/ 10,3*	10,1	9,9	9,5	9,0	8,9	8,3	7,6	7,4	7,2	5,2	2,7	8,6	11,9
Индекс цен производителей															
Промышленность	8,4	5,9	9,6	9,6	12,1	4,8	9,7	18,2	19,3	4,0	20,9	10,4	-5,7	-7,7	11,4
Добыча полезных ископаемых	6,9	-1,6	10,7	12,1	17,7	-5,2	9,5	35,4	45,3	4,2	50,1	23,1	-16,5	-20,2	14,7
Обрабатывающие производства	8,4	7,4	9,2	8,6	11,2	7,6	10,0	12,8	15,0	2,8	14,5	6,7	-4,7	-4,3	11,3

в % к соотв. периоду предыдущего года	I кв. 25	мар.25	фев.25	янв.25	2024	IV кв. 24	III кв. 24	II кв. 24	I кв. 24	2023	IV кв. 23	III кв. 23	II кв. 23	I кв. 23	2022
Рынок труда и доходы населения															
Реальная заработная плата															
в % к соотв. периоду предыдущего года			3,2	6,5	9,1	9,0	8,1	7,8	11,0	8,2	8,5	8,7	11,4	1,9	0,3
Номинальная заработная плата															
рублей			89 646	88 981	87 952	100 626	83 891	86 495	80 582	74 854	83 684	70 639	73 534	66 778	65 338
в % к соотв. периоду предыдущего года			13,6	17,1	16,5	16,8	17,0	16,7	19,5	14,6	16,3	14,3	14,4	10,7	14,1
Реальные денежные доходы															
в % к соотв. периоду предыдущего года	7,1	-	-	-	8,4	7,4	11,6	8,1	6,4	6,5	8,0	6,9	5,4	5,0	4,0
Реальные располагаемые денежные доходы															
в % к соотв. периоду предыдущего года	8,4	-	-	-	7,3	4,0	11,1	9,0	6,0	6,1	7,1	5,2	4,1	7,7	4,5
Численность рабочей силы															
в % к соотв. периоду предыдущего года	0,0	0,2	0,0	-0,2	0,1	0,1	-0,1	0,4	0,0	0,5	0,9	0,7	0,4	0,2	-0,4
млн чел.	75,5	75,8	75,5	75,3	76,1	76,4	76,3	76,1	75,5	76,0	76,4	76,4	75,8	75,6	75,6
млн чел. (SA)	76,1	76,2	76,1	76,0	76,1	76,1	76,1	76,2	76,1	76,0	76,0	76,1	76,0	76,1	75,8
Численность занятых															
в % к соотв. периоду предыдущего года	0,4	0,6	0,4	0,3	0,8	0,7	0,5	1,0	0,7	1,4	1,7	1,0	1,2	0,9	0,5
млн чел.	73,8	74,1	73,7	73,5	74,2	74,7	74,5	74,2	73,4	73,6	74,1	74,1	73,4	72,9	72,6
млн чел. (SA)	74,4	74,5	74,4	74,2	74,2	74,3	74,2	74,2	74,0	73,6	73,8	73,8	73,5	73,5	72,6
Численность безработных															
в % к соотв. периоду предыдущего года	-15,3	-14,6	-15,3	-15,9	-20,2	-20,0	-19,4	-19,3	-21,2	-19,7	-21,0	-21,9	-19,8	-16,3	-18,6
млн чел.	1,8	1,7	1,8	1,8	1,9	1,8	1,8	1,9	2,1	2,4	2,2	2,3	2,4	2,7	3,0
млн чел. (SA)	1,7	1,7	1,8	1,8	1,9	1,8	1,9	2,0	2,1	2,4	2,2	2,3	2,4	2,6	3,0
Уровень занятости															
в % к населению в возрасте 15 лет и старше (SA)	61,3	61,4	61,2	61,1	61,3	61,5	61,3	61,4	61,2	60,8	60,9	60,9	60,7	60,6	60,4
Уровень безработицы															
в % к рабочей силе	2,3	2,3	2,4	2,4	2,5	2,3	2,4	2,6	2,8	3,2	2,9	3,0	3,2	3,5	4,0
SA	2,3	2,2	2,3	2,3	2,5	2,3	2,5	2,6	2,7	3,2	2,9	3,1	3,2	3,4	4,0

Источник: Росстат, расчеты Минэкономразвития России
** В марте 2025 г. / по состоянию на 28 апреля 2025 г.*

ТАБЛИЦА 2. ПОКАЗАТЕЛИ ПРОМЫШЛЕННОГО ПРОИЗВОДСТВА, В % К АППГ

в % к соотв. периоду предыдущего года	I кв. 25	мар.25	фев.25	янв.25	2024	IV кв. 24	III кв. 24	II кв. 24	I кв. 24	2023	IV кв. 23	III кв. 23	II кв. 23	I кв. 23	2022
Промышленное производство	**1,1**	**0,8**	**0,2**	**2,2**	**4,6**	**5,7**	**2,9**	**4,2**	**6,4**	**4,3**	**5,1**	**6,4**	**6,2**	**-0,5**	**0,7**
Добыча полезных ископаемых	**-3,7**	**-4,1**	**-4,9**	**-2,1**	**-0,9**	**-0,9**	**-1,5**	**-1,6**	**0,6**	**-1,0**	**-0,3**	**-1,0**	**0,6**	**-3,1**	**1,5**
добыча угля	4,0	0,4	6,1	5,9	1,3	2,8	-1,8	-1,1	5,3	0,3	-3,5	1,1	7,1	-2,9	-1,5
добыча металлических руд	2,4	1,3	1,3	4,6	2,5	3,8	2,2	1,2	3,0	-1,7	0,0	-2,0	-0,7	-4,3	-3,4
добыча прочих полезных ископаемых	-8,5	-22,4	-3,7	2,5	-0,3	4,4	-3,1	-5,0	3,3	-3,4	-3,2	0,5	-10,4	-0,3	7,8
предоставление услуг в области добычи полезных ископаемых	-0,3	-3,2	2,2	0,6	1,2	6,1	-0,9	-4,9	4,0	3,4	8,1	6,1	3,6	-5,3	5,2
Обрабатывающие производства	**4,7**	**4,0**	**3,2**	**7,0**	**8,6**	**10,7**	**5,9**	**8,3**	**9,0**	**8,7**	**9,1**	**12,5**	**11,4**	**1,6**	**0,3**
пищевая промышленность	**-1,0**	**-1,8**	**-3,0**	**2,0**	**4,1**	**2,9**	**2,3**	**5,1**	**6,8**	**5,2**	**3,4**	**0,7**	**6,3**	**4,6**	**1,6**
в т.ч.															
пищевые продукты	-0,3	-0,7	-1,9	1,7	3,5	1,9	1,3	5,6	5,9	6,6	5,4	0,2	6,4	5,4	1,1
напитки	-6,8	-8,1	-11,3	0,6	9,4	8,3	10,1	4,5	16,1	1,1	1,5	-2,8	3,5	3,0	6,7
табачные изделия	4,8	-2,5	4,3	14,4	-2,8	4,0	-3,9	-3,6	-8,3	-10,0	-31,0	-11,5	15,1	-6,2	-6,9
легкая промышленность	**-2,9**	**-4,5**	**-8,5**	**-3,4**	**3,6**	**4,1**	**1,4**	**2,4**	**7,0**	**11,4**	**11,3**	**14,9**	**12,2**	**7,2**	**4,5**
в т.ч.															
текстильные изделия	3,6	-2,7	8,9	5,5	3,8	3,9	-0,7	6,6	5,6	3,7	7,8	7,1	0,9	-1,1	-3,8
одежда	-1,1	-4,9	2,2	-0,1	5,9	11,8	6,7	0,9	4,0	15,2	10,9	19,0	16,6	12,3	9,1
кожа и изделия из нее	-20,6	-7,1	-26,1	-30,0	-3,3	-17,2	-9,6	-1,5	18,3	15,6	19,3	18,1	16,0	8,6	7,3
деревообрабатывающий комплекс	**-1,0**	**-1,8**	**-2,5**	**1,5**	**4,9**	**3,0**	**1,9**	**5,9**	**9,8**	**1,3**	**9,5**	**6,9**	**-0,2**	**-9,6**	**-2,0**
в т.ч.															
обработка древесины и производство изделий из нее	-1,1	-1,0	-1,4	-0,8	4,2	3,8	0,8	4,2	0,7	-1,6	8,9	12,5	-4,3	-19,6	-10,0
бумага и бумажные изделия	-0,4	-0,8	-3,5	3,2	5,6	3,8	4,1	4,9	9,9	2,2	7,7	0,7	4,8	-4,6	-0,2
деятельность полиграфическая и копирование носителей информации	-2,8	-7,7	-2,0	2,0	4,4	-2,2	-2,8	14,1	12,3	6,3	17,5	12,8	-6,4	0,5	13,5
производство кокса и нефтепродуктов	**0,0**	**1,8**	**-4,0**	**1,9**	**-2,1**	**-1,6**	**-0,6**	**-2,4**	**-4,1**	**2,5**	**-1,1**	**0,4**	**8,0**	**3,4**	**-0,8**
химический комплекс	**4,8**	**4,7**	**2,3**	**7,7**	**4,8**	**5,0**	**3,9**	**3,9**	**6,5**	**4,9**	**9,7**	**8,9**	**7,0**	**-5,1**	**-0,3**
в т.ч.															
химические вещества и химические продукты	3,8	2,1	2,7	6,1	3,1	3,0	2,1	1,5	5,7	5,2	7,9	7,8	8,0	-3,2	-2,4
лекарственные средства и медицинские материалы	16,8	24,4	4,5	22,8	18,0	22,8	18,3	18,4	11,9	-0,4	18,9	7,3	-7,0	-16,2	9,3
резиновые и пластмассовые изделия	-0,3	-1,2	-1,0	1,5	0,8	-1,8	-1,0	1,6	5,1	8,0	9,4	14,8	10,0	-3,5	0,2
производство прочей неметаллической минеральной продукции	**-5,8**	**-6,1**	**-7,7**	**-3,1**	**4,4**	**3,3**	**2,7**	**3,9**	**9,2**	**0,9**	**2,6**	**3,5**	**2,2**	**-6,7**	**3,9**

в % к соотв. периоду предыдущего года	I кв. 25	мар.25	фев.25	янв.25	2024	IV кв. 24	III кв. 24	II кв. 24	I кв. 24	2023	IV кв. 23	III кв. 23	II кв. 23	I кв. 23	2022
металлургический комплекс	**2,3**	**-0,2**	**2,1**	**6,8**	**7,7**	**8,8**	**4,3**	**10,8**	**10,2**	**8,7**	**5,6**	**10,0**	**14,2**	**6,4**	**2,7**
в т.ч.															
металлургия	-2,8	-2,1	-4,5	-1,7	-1,2	-3,0	-1,2	0,1	-0,5	3,0	1,8	1,6	7,8	1,5	-0,8
готовые металлические изделия	18,2	5,8	22,3	33,1	35,3	37,1	21,3	43,8	43,3	26,4	18,1	35,8	33,8	21,5	13,4
машиностроительный комплекс	**13,0**	**10,9**	**13,6**	**15,6**	**19,5**	**20,8**	**15,2**	**17,7**	**25,6**	**25,0**	**24,2**	**44,0**	**35,9**	**7,3**	**-5,9**
в т.ч.															
компьютеры, электроника, оптика	12,7	13,2	16,9	7,2	26,6	29,3	24,5	27,2	36,4	39,4	34,9	50,8	45,4	26,4	9,4
электрооборудование	0,6	-6,0	7,3	2,2	6,6	8,3	2,1	4,6	12,2	20,6	15,9	24,4	35,6	6,2	1,1
машины и оборудование, не вкл. в другие группировки	-0,2	-6,6	-3,1	16,5	-2,7	-0,9	-8,2	-4,9	4,9	8,1	8,8	17,9	7,7	-2,9	-0,7
автотранспортные, прицепы и полуприцепы	-9,5	-12,7	-9,4	-5,5	16,5	10,3	6,1	18,2	35,3	16,0	40,5	52,7	55,8	-39,2	-44,2
прочие транспортные средства и оборудование	35,6	38,9	33,8	38,9	29,6	33,9	26,0	26,0	26,9	29,0	18,2	53,9	32,7	22,1	-2,1
прочие производства	**7,6**	**8,6**	**5,6**	**8,8**	**4,3**	**8,2**	**-1,2**	**6,1**	**4,4**	**7,0**	**8,0**	**18,9**	**6,2**	**-4,7**	**0,0**
в т.ч.															
мебель	-1,2	-2,1	1,0	-2,4	7,7	4,0	3,6	8,4	17,4	11,5	23,8	25,3	13,4	-14,3	10,7
прочие готовые изделия	3,7	0,5	2,8	9,4	6,6	1,1	5,5	13,4	9,2	13,4	15,0	29,4	13,5	-4,1	1,7
ремонт и монтаж машин и оборудования	10,2	12,2	7,0	11,2	3,2	10,2	-3,3	3,0	0,7	5,0	3,4	15,8	3,5	-2,7	-2,6
Обеспечение электроэнергией, газом и паром	**-5,8**	**-2,1**	**-3,0**	**-6,4**	**2,3**	**-0,2**	**2,1**	**2,3**	**5,0**	**0,0**	**1,8**	**0,2**	**-0,5**	**-0,6**	**0,5**
Водоснабжение, водоотведение, утилизация отходов	**-0,1**	**-1,4**	**-1,8**	**3,2**	**-0,1**	**-1,1**	**-1,0**	**0,7**	**1,0**	**0,3**	**5,8**	**4,6**	**-0,5**	**-8,3**	**-3,2**

Источник: Росстат, расчёты Минэкономразвития России

О ДИНАМИКЕ ПРОМЫШЛЕННОГО ПРОИЗВОДСТВА Март 2025 года

1. Индекс промышленного производства в марте 2025 года вырос на **+0,8% г/г** после +0,2% г/г в феврале. Рост промышленного производства за 1 квартал 2025 года в целом составил **+1,1% г/г**.

2. Темпы прироста выпуска **обрабатывающей промышленности** в марте увеличились до **+4,0% г/г** после +3,2% г/г в феврале. В целом рост обрабатывающего сектора в 1 квартале 2025 года составил **+4,7% г/г**.

2.1. Основной положительный вклад в динамику обрабатывающих производств в марте продолжает вносит **машиностроительный комплекс**, обеспечив **около 50%** совокупного роста выпуска. Темпы роста в машиностроении остаются двузначными: **+10,9% г/г** после +13,6% г/г в феврале. По итогам 1 квартала 2025 года рост выпуска комплекса составил **+13,0% г/г**. При этом ускорение темпов роста выпуска в марте показали отрасли **транспортного машиностроения** (**+36,9% г/г** после +33,6% г/г). Кроме того, двузначные темпы сохраняются в производстве **компьютерной и электронной техники** (**+13,2% г/г** после +16,9% г/г).

2.2. Выпуск **химического комплекса** в марте увеличился на **+4,7% г/г** после +2,3% г/г в феврале. По итогам 1 квартала 2025 года рост выпуска комплекса составил **+4,8% г/г**. **Производство лекарственных средств** вернулось к двузначным темпам роста: **+24,4% г/г** после +4,3% г/г в феврале. В **производстве химических веществ и продуктов** рост выпуска составил **+2,1% г/г** после +2,7% г/г месяцем ранее.

2.3. Динамика выпуска в **металлургическом комплексе** в марте составила **-0,2% г/г** после +2,1% г/г месяцем ранее. При этом по итогам 1 квартала 2025 года рост выпуска комплекса составил **+2,3% г/г**.

2.4. В марте возобновился рост выпуска в **нефтеперерабатывающей отрасли** – он составил **+1,8% г/г** после -4,0% г/г в феврале. По итогам 1 квартала 2025 года выпуск комплекса показал околонулевую динамику.

3. Добывающий сектор в марте немного улучшил свои показатели –до **-4,1% г/г** после -4,9% г/г месяцем ранее. За 1 квартал 2025 года динамика выпуска в добывающем секторе составила **-3,7% г/г**. При этом в марте отмечался рост **добычи угля** (**+0,4% г/г** после +6,1% г/г) и **добычи металлических руд** (**+1,3% г/г**, как и месяцем ранее).

ТАБЛИЦА 1. ПОКАЗАТЕЛИ ПРОМЫШЛЕННОГО ПРОИЗВОДСТВА, В % К АППГ

в % к соотв. периоду предыдущего года	I кв. 25	мар.25	фев.25	янв.25	2024	IV кв. 24	III кв. 24	II кв. 24	I кв. 24	2023	IV кв. 23	III кв. 23	II кв. 23	I кв. 23	2022
Промышленное производство	**1,1**	**0,8**	**0,2**	**2,2**	**4,6**	**5,7**	**2,9**	**4,2**	**5,4**	**4,3**	**5,1**	**6,4**	**6,2**	**-0,5**	**0,7**
Добыча полезных ископаемых	**-3,7**	**-4,1**	**-4,9**	**-2,1**	**-0,9**	**-0,9**	**-1,5**	**-1,6**	**0,8**	**-1,0**	**-0,3**	**-1,0**	**0,6**	**-3,1**	**1,5**
добыча угля	4,0	0,4	6,1	5,9	1,3	2,6	-1,8	-1,1	5,3	0,3	-3,5	1,1	7,1	-2,9	-1,5
добыча металлических руд	2,4	1,3	1,3	4,6	2,5	3,8	2,2	1,2	3,0	-1,7	0,0	-2,0	-0,7	-4,3	-3,4
добыча прочих полезных ископаемых	-6,5	-22,4	-3,7	2,5	-0,3	4,4	-3,1	-5,0	3,3	-3,4	-3,2	0,5	-10,4	-0,3	7,8
предоставление услуг в области добычи полезных ископаемых	-0,3	-3,2	2,2	0,8	1,2	6,1	-0,9	-4,8	4,0	3,4	8,1	8,1	3,6	-5,3	5,2
Обрабатывающие производства	**4,7**	**4,0**	**3,2**	**7,0**	**8,5**	**10,7**	**5,9**	**8,3**	**9,0**	**8,7**	**9,1**	**12,3**	**11,4**	**1,8**	**0,3**
пищевая промышленность	**-1,0**	**-1,8**	**-3,9**	**2,0**	**4,1**	**2,9**	**2,3**	**6,1**	**6,8**	**6,2**	**3,4**	**6,7**	**6,3**	**4,6**	**1,6**
в т.ч.															
пищевые продукты	-0,3	-0,7	-1,9	1,7	3,5	1,9	1,3	5,6	5,9	6,0	5,4	9,2	6,4	5,4	1,1
напитки	-6,8	-8,1	-11,3	0,8	9,4	8,3	10,1	4,5	16,1	1,1	1,5	-2,9	3,5	3,0	6,7
табачные изделия	4,6	-2,5	4,3	14,4	-2,8	4,0	-3,9	-3,6	-6,3	-10,0	-31,0	-11,5	15,1	-6,2	-6,9
легкая промышленность	**-2,9**	**-4,5**	**-0,5**	**-5,4**	**3,6**	**4,1**	**1,4**	**2,4**	**7,0**	**11,4**	**11,3**	**14,9**	**12,2**	**7,2**	**4,5**
в т.ч.															
текстильные изделия	3,6	-2,7	6,9	5,5	3,8	3,9	-0,7	6,6	5,6	3,7	7,8	7,1	0,9	-1,1	-3,8
одежда	-1,1	-4,9	2,2	-0,1	5,9	11,8	6,7	0,9	4,0	15,2	10,9	19,0	18,8	12,3	9,1
кожа и изделия из нее	-20,6	-7,1	-26,1	-30,0	-3,3	-17,2	-9,6	-1,5	18,3	15,6	19,3	18,1	18,0	8,6	7,3
деревообрабатывающий комплекс	**-1,0**	**-1,8**	**-2,5**	**1,5**	**4,9**	**3,0**	**1,9**	**5,9**	**9,8**	**1,3**	**9,5**	**6,9**	**-0,2**	**-9,6**	**-2,0**
в т.ч.															
обработка древесины и производство изделий из нее	-1,1	-1,0	-1,4	-0,8	4,2	3,8	0,8	4,2	8,7	-1,6	8,9	12,5	-4,3	-19,6	-10,0
бумага и бумажные изделия	-0,4	-0,8	-3,5	3,2	5,8	3,8	4,1	4,9	9,9	2,2	7,7	0,7	4,8	-4,8	-0,2
деятельность полиграфическая и копирование носителей информации	-2,9	-7,7	-2,0	2,0	4,4	-2,2	-2,8	14,1	12,3	6,3	17,5	12,8	-6,4	0,5	13,5
производство кокса и нефтепродуктов	**0,0**	**1,8**	**-4,0**	**1,9**	**-2,1**	**-1,5**	**-0,6**	**-2,4**	**-4,1**	**2,5**	**-1,1**	**0,4**	**8,0**	**3,4**	**-0,6**
химический комплекс	**4,8**	**4,7**	**2,3**	**7,7**	**4,8**	**5,0**	**3,9**	**3,9**	**6,5**	**4,9**	**9,7**	**8,9**	**7,0**	**-5,1**	**-0,3**
в т.ч.															
химические вещества и химические продукты	3,6	2,1	2,7	6,1	3,1	3,0	2,1	1,5	5,7	5,2	7,9	7,8	6,9	-3,2	-2,4
лекарственные средства и медицинские материалы	16,6	24,4	4,3	22,8	18,0	22,6	18,3	18,4	11,9	-0,4	18,9	7,3	-7,0	-16,2	9,3
резиновые и пластмассовые изделия	-0,3	-1,2	-1,0	1,5	0,8	-1,8	-1,0	1,6	5,1	8,0	9,4	14,8	10,8	-3,5	0,2
производство прочей неметаллической минеральной продукции	**-5,8**	**-6,1**	**-7,7**	**-3,1**	**4,4**	**3,3**	**2,7**	**3,9**	**9,2**	**0,9**	**2,6**	**3,5**	**2,2**	**-6,7**	**3,9**

в % к соотв. периоду предыдущего года	I кв. 25	мар.25	фев.25	янв.25	2024	IV кв. 24	III кв. 24	II кв. 24	I кв. 24	2023	IV кв. 23	III кв. 23	II кв. 23	I кв. 23	2022
металлургический комплекс	**2,3**	**-0,2**	**2,1**	**6,8**	**7,7**	**5,8**	**4,3**	**10,8**	**10,2**	**6,7**	**5,6**	**10,0**	**14,2**	**6,4**	**2,7**
в т.ч.															
металлургия	-2,8	-2,1	-4,5	-1,7	-1,2	-3,0	-1,2	0,1	-0,5	3,0	1,6	1,6	7,8	1,5	-0,8
готовые металлические изделия	18,2	5,8	22,5	33,1	35,3	37,1	21,3	43,8	43,3	26,4	18,1	35,8	33,8	21,5	13,4
машиностроительный комплекс	**13,0**	**10,9**	**13,6**	**15,6**	**19,5**	**20,5**	**15,2**	**17,7**	**25,5**	**25,0**	**24,2**	**44,0**	**35,9**	**7,3**	**-5,9**
в т.ч.															
компьютеры, электроника, оптика	12,7	13,2	16,9	7,2	28,8	20,3	24,5	27,2	36,4	39,4	34,9	50,8	45,4	26,4	9,4
электрооборудование	0,6	-6,0	7,3	2,2	6,8	8,3	2,1	4,6	12,2	20,6	15,9	24,4	35,8	8,2	1,1
машины и оборудование, не вкл. в другие группировки	-0,2	-8,6	-3,1	16,5	-2,7	-0,9	-8,2	-4,9	4,9	8,1	8,6	17,9	7,7	-2,9	-0,7
автотранспортные, прицепы и полуприцепы	-9,5	-12,7	-9,4	-5,5	16,5	10,3	-8,1	18,2	35,3	16,0	40,5	52,7	55,8	-39,2	-44,2
прочие транспортные средства и оборудование	35,8	38,9	33,6	36,9	29,6	33,9	28,0	26,0	26,9	29,0	18,2	53,9	32,7	22,1	-2,1
прочие производства	**7,6**	**8,8**	**5,8**	**8,8**	**4,3**	**8,2**	**-1,2**	**5,1**	**4,4**	**7,0**	**8,0**	**18,9**	**6,2**	**-4,7**	**0,0**
в т.ч.															
мебель	-1,2	-2,1	1,0	-2,4	7,7	4,0	3,6	8,4	17,4	11,5	23,8	25,3	13,4	-14,3	10,7
прочие готовые изделия	3,7	6,5	2,8	9,4	6,8	1,1	5,5	13,4	9,2	13,4	15,0	29,4	13,5	-4,1	1,7
ремонт и монтаж машин и оборудования	10,2	12,2	7,0	11,2	3,2	10,2	-3,3	3,0	0,7	5,0	3,4	15,8	3,5	-2,7	-2,6
Обеспечение электроэнергией, газом и паром	**-3,9**	**-2,1**	**-3,0**	**-6,4**	**2,3**	**-0,2**	**2,1**	**2,3**	**5,0**	**0,0**	**1,0**	**0,2**	**-0,5**	**-0,6**	**0,5**
Водоснабжение, водоотведение, утилизация отходов	**-0,1**	**-1,4**	**-1,8**	**3,2**	**-0,1**	**-1,1**	**-1,0**	**0,7**	**1,0**	**0,3**	**5,6**	**4,6**	**-0,5**	**-8,3**	**-3,2**

Источник: Росстат, расчеты Минэкономразвития России

О ТЕКУЩЕЙ ЦЕНОВОЙ СИТУАЦИИ

На неделе с 22 по 28 апреля 2025 года инфляция составила 0,11% н/н. На продовольственные товары темпы роста цен снизились до 0,18% н/н.

На плодоовощную продукцию цены на отчетной неделе не изменились (0,00% н/н), на остальные продовольственные товары динамика цен составила 0,20% н/н. В сегменте непродовольственных товаров цены практически не изменились (0,01% н/н). В секторе услуг1 темпы роста цен составили 0,16% н/н.

Потребительская инфляция с 22 по 28 апреля

1. На неделе с 22 по 28 апреля 2025 года инфляция составила 0,11% н/н.

2. В сегменте продовольственных товаров темпы роста цен снизились до 0,18% н/н. Приостановился рост цен на плодоовощную продукцию (0,0% н/н). Ускорилось удешевление помидоров (до -3,7% н/н), огурцов (до -6,7% н/н) и бананов (до -1,4% н/н), замедлился рост цен на картофель (до 2,7% н/н) и морковь (до 2,7% н/н). На продукты питания за исключением плодоовощной продукции темпы роста цен составили 0,2% н/н. На отчетной неделе снизились цены на баранину (-0,4% н/н), масло подсолнечное (-0,1% н/н), сахар (-0,1% н/н), продолжили дешеветь рис и крупа гречневая, ускорилось снижение цен на яйца (до -2,2% н/н). На молоко и молочную продукцию цены изменились на 0,1% н/н, на масло сливочное – на 0,2% н/н.

3. В сегменте непродовольственных товаров на отчетной неделе околонулевой рост цен (0,01% н/н). Ускорилось снижение цен на электро-и бытовые приборы (до -0,7% н/н), подешевели одежда и бытовая химия.

На легковые автомобили динамика цен составила 0,1% н/н. На бензин темпы роста цен на уровне предыдущей недели (0,1% н/н), на дизельное топливо цены изменились на 0,2% н/н.

4. В сегменте наблюдаемых услуг за неделю с 22 по 28 апреля темпы роста цен составили 0,16% н/н. Замедлился рост цен на услуги гостиниц (до 0,4% н/н) и санаторно-оздоровительные услуги (до 0,4% н/н). На бытовые услуги цены изменились на 0,3% н/н, на услуги восстановления зуба пломбой –на 0,5% н/н.

Мировые рынки

5. В период с 22 по 28 апреля на мировых рынках продовольствия цены увеличились на 0,7% (стабилизация неделей ранее). В годовом выражении в апреле цены на продовольственные товары выросли на 0,6% г/г. После роста неделей ранее сократилась стоимость пшеницы во Франции (-0,6%) и сахара-сырца (-0,6%). В то же время выросли цены на говядину (+1,3%) после стабилизации неделей ранее. Продолжили увеличиваться цены на соевые бобы (+1,5%), соевое масло (+4,9%) и свинину (+0,8%), при этом стоимость пшеницы в США (-3,1%), напротив, снизилась. Отмечается стабилизация цен на кукурузу, белый сахар и пальмовое масло.

6. На мировом рынке удобрений единая динамика изменения цен отсутствовала. Так, стоимость азотных удобрений увеличилась на 5,9% (+5,9% неделей ранее), а смешанных – стабилизировалась (+1,6% на прошлой неделе). В годовом выражении в апреле цены на удобрения выросли на 29,2% г/г.

7. На мировом рынке черных металлов динамика изменения цен варьировалась в диапазоне от -1,1% до +1,3% (от -0,4% до +0,8% неделей ранее). Сохраняется тренд роста цен на металлопрокат (+1,3%), при этом стоимость арматуры (-0,8%) и металлолома (-1,1%) снижается. После сокращения неделей ранее увеличилась стоимость железной руды (+0,7%). В годовом выражениив апреле цены на черные металлы сократились на 8,3% г/г.

8. На мировом рынке цветных металлов цены увеличились на 0,6% (+0,8% неделей ранее) в основном в связи с удорожанием алюминия (+1,7%). При этом в стоимости меди и никеля отмечается сохранение уровня прошлой недели. В годовом выражении в апреле цены на цветные металлы снизились на 8,6% г/г.

О ПОТРЕБИТЕЛЬСКОЙ ИНФЛЯЦИИ С 22 ПО 28 АПРЕЛЯ (РОССТАТ)

	2025 год на 28 апр						2024 год
	г/г	с начала месяца	22 - 28 апр	15 - 21 апр	с начала года	март (м/м)	апрель (м/м)
Индекс потребительских цен	**10,34**	**0,47**	**0,11**	**0,09**	**3,19**	**0,65**	**0,50**
Продовольственные товары	**12,72**	**0,73**	**0,18**	**0,21**	**4,22**	**0,83**	**0,49**
- без плодоовощной продукции	*11,37*	*0,50*	*0,20*	*0,12*	*3,70*	*0,92*	*0,65*
- плодоовощная продукция	*23,30*	*3,27*	*0,00*	*1,25*	*8,72*	*0,25*	*-0,57*
Непродовольственные товары	**5,51**	**-0,02**	**0,01**	**-0,04**	**0,80**	**0,14**	**0,41**
- без бензина	*4,51*	*-0,10*	*0,00*	*-0,06*	*0,59*	*0,08*	*0,39*
- бензин автомобильный	*12,34*	*0,57*	*0,10*	*0,09*	*2,27*	*0,55*	*0,54*
Услуги (туристические, регулируемые и бытовые)	***12,12***	***0,76***	***0,16***	***0,08***	***3,85***	***0,49***	***0,46***

	с начала месяца	22 - 28 апр	15 - 21 апр	март (м/м)	апрель (м/м)
Основные социально значимые продовольственные товары					
Мясо и птица					
Говядина	1,42	0,39	0,41	2,06	1,14
Свинина	1,36	0,68	0,42	0,50	-0,50
Баранина	-1,45	-0,42	0,13	0,38	4,57
Куры	-2,08	0,15	-0,50	-1,65	-0,30
Хлеб и хлебобулочные изделия, крупы, мука					
Хлеб	1,50	0,42	0,51	1,60	1,18
Мука	-0,28	0,58	-0,22	1,40	0,19
Рис	-0,78	-0,21	-0,36	-1,25	0,93
Пшено	-1,07	0,03	-0,39	-0,02	-0,20
Крупа гречневая	-1,19	-0,26	-0,31	-1,20	-0,92
Прочие продовольственные товары					
Чай	1,38	0,36	0,36	1,40	0,72
Рыба	1,23	0,31	0,44	3,00	0,77
Вермишель	0,91	0,21	0,46	0,55	-0,78
Соль	0,77	0,29	0,09	0,77	0,59
Молоко	0,43	0,10	0,02	1,33	0,96
Масло подсолнечное	0,03	-0,09	0,06	-0,05	-0,03
Сахар	-0,03	-0,09	0,07	-0,11	2,17
Масло сливочное	-0,49	0,18	-0,20	0,17	1,44
Яйца	-7,22	-2,15	-2,09	-3,98	-0,97
Детское питание					
Смеси сухие молочные	1,32	0,55	0,69	0,29	0,29
Консервы фруктово-ягодные	1,27	0,23	0,19	-0,08	1,17
Консервы овощные	1,13	0,86	0,34	1,75	0,49
Консервы мясные	0,25	-0,40	-0,09	0,59	1,04
Плодоовощная продукция					
Капуста	21,37	6,64	6,34	8,19	1,08
Лук	16,55	7,49	5,59	1,67	-2,99
Картофель	14,91	2,69	3,69	17,22	2,00
Морковь	10,67	2,66	3,39	4,66	7,35
Яблоки	3,04	0,96	0,73	1,57	3,33
Томаты	-4,84	-3,70	-1,04	9,43	-1,02
Огурцы	-8,30	-6,71	-1,07	-26,31	-13,12
Отдельные непродовольственные товары					
Медикаменты	0,79	0,15	0,07	1,32	0,93
Строительные материалы	0,74	0,16	0,15	0,51	0,91
Бензин	0,57	0,10	0,09	0,55	0,54
Автомобиль отечественный	0,01	0,00	0,01	0,04	0,63
Автомобиль иностранный	-0,03	0,21	-0,11	-0,10	-0,32
Отдельные услуги					
Туристические	3,76	0,38	0,56	1,81	0,69
Бытовые	1,58	0,34	0,14	1,04	1,01
Регулируемые	0,10	0,03	0,01	0,07	0,14

О МИРОВЫХ ЦЕНАХ С 22 ПО 28 АПРЕЛЯ

	2025 г.									24/23
	с начала месяца	28.04.2025	22.04.2025	22-28 апр	15-21 апр	апрель (с нач. года)	апрель (г/г)	апрель (м/м)	март (м/м)	
Продовольствие										
Пшеница (Чикаго 1 мес фьючерс), долл./т	-0,7	**196**	202	-3,1	-0,7	-3,3	-4,3	0,0	-6,6	-11,3
Пшеница (Франция 1 мес фьючерс), долл./т	-0,6	**237**	238	-0,6	1,2	-3,6	9,5	1,7	-1,2	-11,4
Кукуруза (Чикаго 1 мес фьючерс), долл./т	5,6	**190**	190	-0,1	1,8	5,3	9,6	4,3	-7,3	-24,5
Белый сахар (Межконтинентальная биржа фьючерс), долл./т	-5,5	**505**	506	-0,1	-2,8	-0,3	-14,0	-3,6	-0,1	-13,4
Сахар-сырец (Межконтинентальная биржа фьючерс), долл./т	-5,4	**394**	396	-0,6	1,3	-7,3	-11,4	-4,4	-3,8	-13,8
Соевые бобы (Чикаго 1 мес фьючерс), долл./т	4,7	**390**	384	1,5	0,5	5,1	-12,0	2,0	-3,1	-21,1
Соевое масло (Чикаго 1 мес фьючерс), долл./т	12,3	**1111**	1059	4,9	1,0	24,9	2,7	11,6	-7,4	-22,7
Канадский рапс (Межконтинентальная биржа фьючерс), долл./т	18,2	**503**	487	3,3	-0,7	18,3	3,3	14,8	-10,1	-19,8
Пальмовое масло (Роттердам CIF Малайзия/Индонезия), долл./т	-6,7	**931**	929	0,2	-1,3	-6,4	9,1	-5,9	-1,6	8,5
Говядина (Чикаго 1 мес фьючерс), долл./т	3,7	**6503**	6421	1,3	-0,1	12,2	17,8	1,5	4,6	11,2
Свинина (Чикаго 1 мес фьючерс), долл./т	6,0	**2049**	2033	0,8	3,2	14,3	-3,9	3,3	-1,5	4,7
Индекс продовольственных цен ФАО										
м/м	-	-	-	-	-	-	-	-	0,2	-
г/г	-	-	-	-	-	-	-	-	6,9	-2,0
Удобрения										
Смешанные удобрения (диаммонийфосфат), Чикаго фьючерс, долл./т	9,2	**640**	640	0,0	1,6	10,8	26,2	2,8	0,9	3,6
Азотные удобрения (мочевина), Чикаго фьючерс, долл./т	17,9	**448**	423	5,9	5,9	32,6	30,2	5,9	-5,4	-7,0
Черные и цветные металлы										
Железная руда (фьючерс Далянь), долл./т	-4,1	**105**	105	0,7	-0,3	-1,3	-11,6	-3,1	-3,1	-5,6
Лом черных металлов (фьючерс LME), долл./т	-6,4	**353**	357	-1,1	-0,4	2,3	-6,4	-2,9	4,3	-3,9
Арматура (фьючерс LME), долл./т	-2,8	**555**	559	-0,8	0,0	-2,7	-3,3	-1,8	0,8	-6,5
Прокат (фьючерс Китай LME), долл./т	0,2	**463**	457	1,3	0,8	-2,0	-11,9	-0,3	-0,5	-11,1
Алюминий (фьючерс LME), долл./т	-4,0	**2435**	2395	1,7	0,4	-4,6	-4,9	-9,0	-0,1	7,4
Медь (фьючерс LME), долл./т	-3,2	**9397**	9391	0,1	0,7	7,2	-4,2	-5,8	3,5	8,7
Никель (фьючерс LME), долл./т	-1,7	**15615**	15614	0,0	1,3	1,9	-16,6	-5,6	4,7	-21,4

Тенденции на рынке недвижимости

За период январь – декабрь 2024 года в среднем по РФ отмечен рост цен недвижимости:

- новых квартир - на 8,1%,
- квартир вторичного рынка – на 7,1%,
- индивидуальных домов – на 15,4%,
- земельных участков для многоквартирного строительства – на 4,0%,
- земельных участков для ИЖС, ЛПХ строительства – на 14,4%
- земельных участков поселений для коммерческой застройки – на 14,5%,
- земельных участков промышленного назначения – на 13,4%,
- земельных участков сельскохозяйственного назначения – на 11,2%,
- торговых помещений и зданий – на 16,6%,
- административных помещений и зданий – на 12,3%,
- складских помещений и зданий – на 15,5%,
- производственных помещений и зданий – на 17,7%.

По данным Росреестра, за январь-**декабрь** 2024 года заключено **812 201** договоров участия в долевом строительстве нового жилья, что на **20** % меньше, чем за январь-**декабрь** 2023 года (**1 009 277**).

Как видим, на фоне высокой девальвации рубля, высокой инфляции и значительно выросших цен жилья в новостройках (ажиотажный рост цен в 2023-2024 гг. существенно превышал рост экономики, производительности и реальных доходов) снижение количества сделок стало следствием резкого повышения Банком России ключевой ставки с июля 2024 года с 7,5% до **21%**, ростом, в связи с этим, ставок кредитования коммерческих банков, сокращением льготных ипотечных программ и резким сокращением объѐмов ипотечного кредитования. Цены стали корректироваться до уровня, соответствующего минимальной рентабельности строительства.

Рынок вторичного жилья в части ценообразования и спроса ориентировался на рынок новостроек. Ранее рост цен и продаж был обусловлен обесцениванием денег и ростом цен новостроек. С июля 2024 года после замедления роста цен на первичном рынке рост цен вторичного рынка продолжился. Но с рынка уходят (продаются по приемлемой цене или снимаются с экспозиции) наиболее ликвидные объекты. По мере роста цен спрос снижается, но и объѐм предложения снижался из-за неопределенности на рынке.

Рынок коммерческой недвижимости достаточно стабилен, прослеживается тренд роста. На фоне структурных изменений в экономике и роста макроэкономических показателей наблюдается стабильность рынка недвижимости, связанного с отраслями импортозамещения. Развивается оптовая и розничная торговля, сфера общественного питания, сфера услуг. Следовательно, растет спрос на объекты недвижимости этих сфер бизнеса. Остается стабильно активным рынок складской недвижимости. Со строительством новых автомагистралей и инфраструктуры развивается складское строительство новых территорий. Рост цен обусловлен ростом экономики и обесцениванием денег.

Рынок земельных участков развивается в категории земель населенных пунктов для жилищного строительства: многоквартирного строительства, индивидуального жилья, дачного и садового строительства.

Другие категории земель (промышленности, сельхозназначения и инфраструктуры) востребованы в части проектного финансирования бизнеса и развития дорожной сети, инженерной инфраструктуры и социально-культурной сферы.

Перспективы рынка недвижимости

Большая территория страны, политическая стабильность, полная обеспеченность энергией, всеми необходимыми минералами и ресурсами дают несравнимую с другими странами возможность инвестирования и развития энергоѐмких производств, промышленности стройматериалов, пищевой, химической промышленности, строительства комфортного жилья, складов, объектов торговли и сферы услуг, сельскохозяйственных, коммунальных и других вспомогательных зданий, объектов инженерной инфраструктуры и транспортных коммуникаций.

По мере социально-культурного развития общества, роста экономики, рынка недвижимости и строительных технологий предъявляются повышенные требования к качеству строительства, к функциональным и эксплуатационным свойствам зданий, к инженерной инфраструктуре и благоустройству населенных пунктов. Коррекция и баланс цен способствуют здоровой конкуренции на рынке, развитию строительных технологий, появлению новых архитектурно-планировочных решений, повышению качества строительных материалов, качества строительства и степени готовности объектов, сдаваемых в эксплуатацию, а рост цен недвижимости стимулирует деловую и инвестиционную активность на рынке, в строительстве и смежных отраслях.

Активное участие государства в формировании сбалансированной отраслевой структуры экономики, менее зависимой от внешних рисков, способствует стабильности доходов, восстановлению деловой активности, восстановлению спроса на новые и реконструированные объекты недвижимости:

1. В условиях большого износа жилищного фонда страны и насыщенности рынка типовым жильем эконом-класса востребованы по экономически обоснованной цене комфортабельные новые квартиры и индивидуальные жилые дома новых архитектурно-планировочных решений компактного формата, обеспеченные развитой инженерной и социальной инфраструктурой.

Повышение ставок жилищного кредитования и сокращение объемов субсидирования льготной ипотеки охладило первичный рынок, замедлило рост цен новостроек и снизило спрос. В сегменте перегретого рынка стандартных квартир массовой застройки: упал спрос, повысились скидки на торг, конкуренция застройщиков привела к некоторой коррекции цен. Но в условиях обесценивания денег и роста себестоимости строительства рынок быстро сбалансировался и стабилизировался. В дальнейшем ожидается рост цен в соответствии с общеэкономическим ростом и/или в пределах обесценивания денег.

2. «Вторичка», которая в последние годы значительно отставала в росте цен, начала "подтягиваться" к «первичке» и будет расти, как минимум, на уровне обесценивания рубля, как максимум - до уровня цен первички за минусом соответствующего износа.

3. Коммерческая недвижимость.

Насыщенность рынка торговых площадей, площадей для предоставления платных услуг и общественного питания пока невысокая. Эти отрасли дают быструю оборачиваемость денег в бизнесе, поэтому по мере роста экономики сохранится востребованность этих объектов на рынке. В связи с быстрым развитием ИТ-отрасли и интернет-торговли ожидается значительный рост всей соответствующей инфраструктуры (склады, логистика, пункты выдачи).

В условиях развития импортозамещающих отраслей ожидает своего роста рынок производственной недвижимости (новые здания, сооружения и площадки) под пищевое, энергозатратное и технологичное промышленное производство, производство мебели и бытовых товаров, а также сельскохозяйственной недвижимости и недвижимости, связанной с сельхозпереработкой и хранением.

Ожидает развития туристический бизнес, прежде всего, внутренний туризм и водный отдых; перспективны объекты и инфраструктура индустрии краткосрочного отдыха выходного дня, водного отдыха, туризма и спорта. Это влечѐт за собой реконструкцию и новое строительство современной качественной рекреационной инфраструктуры (благоустройство населенных пунктов (инфраструктура отдыха и развлечений), гостиницы, дома отдыха и санатории, кемпинги, пляжи, аквапарки и аттракционы, внутренние дороги, придорожный сервис (АЗС, СТО, мотели, магазины и предприятия питания), прибрежный сервис (лодочные причалы, стоянки и топливные заправки)).

4. Перспективны инвестиции в земельные участки, не требующие значительных вложений на обслуживание. Выгодны для инвестирования земли поселений в узловых местах, обеспеченные инженерной инфраструктурой: для розничной торговли, для автосервиса, для сетевых автозаправок, в пригородах – для инфраструктуры автотуризма, для качественных современных складов и логистических центров, для энергоѐмких и высокотехнологичных производств. Эти направления бизнеса недостаточно развиты на региональных рынках и имеют большую перспективу развития.

Ожидают спроса земельные участки для комплексной застройки территорий в рамках реализации государственных и региональных программ социального и отраслевого развития.

В условиях разрастающихся торговых и военных конфликтов предполагается регионализация мировой экономики и нарастание дефицита энергии, водных и минеральных ресурсов, безопасного продовольствия. Поэтому строительство объектов недвижимости для отраслей импортозамещения, для сельскохозяйственного производства, хранения и переработки сельхозпродукции будет востребовано и перспективно.

Сохранит свою востребованность новое строительство и реконструкция объектов инфраструктуры: инженерные коммуникации, дороги, рекреационное благоустройство.

Источники:

1. Социально-экономическое положение России https://rosstat.gov.ru/storage/mediabank/osn-02-2025.pdf,

2. https://cbr.ru/key-indicators/, http://www.cbr.ru/statistics/macro_itm/svs/,

3. https://rosreestr.gov.ru/open-service/statistika-i-analitika/statisticheskaya-otchetnost/,

4. https://ria.ru/20240110/gosdolg-1920410931.html?in=l,

Анализ подготовлен специалистами СтатРиелт и основан на последних официальных данных

Анализ влияния общей политической и социально-экономической обстановки в стране и регионе расположения объекта оценки на рынок оцениваемого объекта, в том числе тенденций, наметившихся на рынке, в период, предшествующий дате оценки

Основные экономические и социальные показатели Московской области

О социальном и экономическом положении Московской области в январе-марте 2025 года

Основные экономические и социальные показатели

I. ОСНОВНЫЕ ЭКОНОМИЧЕСКИЕ И СОЦИАЛЬНЫЕ ПОКАЗАТЕЛИ

	Март 2025 г.	В % к		Январь-март 2025 г. в % к январю-марту 2024 г.	Справочно		
					март 2024 г. в % к		январь-март 2024 г. в % к январю-марту 2023 г.
		марту 2024 г.	февралю 2025 г.		марту 2023 г.	февралю 2024 г.	
Индекс промышленного производства[1]	x	107,2	113,4	105,2	110,2[2]	108,5[2]	116,0[2]
Объем отгруженных товаров собственного производства, выполненных работ и услуг собственными силами по «чистым» видам деятельности, млн. рублей:							
Добыча полезных ископаемых	1 883,5	98,5	115,9	105,1	134,4[2]	132,7[2]	128,0[2]
Обрабатывающие производства	541 077,9	113,8	109,3	118,6	120,5[2]	113,5[2]	126,4[2]
Обеспечение электрической энергией газом и паром; кондиционирование воздуха	46 773,0	113,2	96,2	107,2	104,6[2]	93,4[2]	107,7[2]
Водоснабжение; водоотведение, организация сбора и утилизации отходов, деятельность по ликвидации загрязнений	16 197,6	114,2	109,2	118,2	109,0[2]	111,7[2]	112,2[2]
Объем работ, выполненных по виду деятельности «Строительство», млн рублей	48 629,3	102,4	117,8	104,1	98,9[3]	115,9[3]	91,8[3]

[1] Индекс промышленного производства исчисляется по видам деятельности «Добыча полезных ископаемых», «Обрабатывающие производства», «Обеспечение электрической энергией, газом и паром; кондиционирование воздуха», «Водоснабжение; водоотведение, организация сбора и утилизации отходов, деятельность по ликвидации загрязнений» на основе данных о динамике производства важнейших товаров-представителей (в натуральном и стоимостном выражении). В качестве весов используется структура валовой добавленной стоимости по видам экономической деятельности 2018 базового года.

[2] Данные за 2024 год уточнены в соответствии с регламентом разработки и публикации данных по производству и отгрузке продукции и динамике промышленного производства (приказ Росстата от 18.08.2020 №470).

[3] Данные уточнены в соответствии с регламентом оценки, корректировки и публикации данных статистического наблюдения за строительством и инвестициями в основной капитал (приказ Росстата от 26.09.2016 №544).

Основные социальные и экономические показатели

окончание

	Март 2025 г.	В % к		Январь-март 2025 г. в % к январю-марту 2024 г.	Справочно		
					март 2024 г. в % к		январь-март 2024 г. в % к январю-марту 2023 г.
		марту 2024 г.	февралю 2025 г.		марту 2023 г.	февралю 2024 г.	
Ввод в действие общей площади жилых домов (за счет всех источников финансирования), тыс. кв. метров	1 389,9	164,9	93,3	152,7	71,9	103,9	89,9
Оборот оптовой торговли в организациях всех видов экономической деятельности, млн рублей	1 207 761,5	101,1	116,3	102,1	110,7	114,4	113,9
Оборот розничной торговли, млн. рублей	397 504,0	99,0	114,6	101,9	117,8	115,8	113,8
Оборот общественного питания, млн рублей	19 097,9	99,8	107,1	100,8	114,2	107,2	115,1
Объем платных услуг населению, млн рублей	88 613,3	102,1	101,7	102,1	101,3	100,8	104,3
Индекс потребительских цен, %	x	110,2	100,6	110,1	107,0	100,6	107,1
Численность официально зарегистрированных безработных на конец периода, человек	5 415	69,0	101,0	67,8	49,1	94,0	49,5
Среднемесячная начисленная заработная плата работников организаций[3)]							
номинальная, рублей	103 931,0	118,9	98,5	119,1	120,7	98,9	120,9
реальная	x	108,0	97,6	108,2	112,7	98,1	112,9

[3)] Данные приведены за декабрь 2024 г., декабрь 2024 г. к декабрю 2023 г., декабрь 2024 г. к ноябрю 2024 г., декабрь 2023 г. к декабрю 2022 г., декабрь 2023 г. к ноябрю 2023 г.

Источник: https://mosstat.gks.ru/folder/66241

Анализ внешних факторов, влияющих на стоимость объекта оценки

К внешним факторам, влияющим на стоимость объекта оценки относятся:
- Экономические;
- Социальные;
- Политические.

Экономические факторы:

1. Спрос. Спрос определяется предпочтениями потребителей, которые зависят от того, какие доходы приносит данный объект собственнику, в какое время, с какими рисками это

сопряжено.

2. Доход (прибыль) объекта оценки от эксплуатации и перепродажи. Доход, который может получить собственник объекта, зависит от характера операционной деятельности и возможности получить прибыль от продажи объекта после использования. Прибыль от операционной деятельности, в свою очередь, определяется соотношением потоков доходов и расходов.

3. Продолжительность получения доходов. Большое значение для формирования стоимости объекта оценки имеет время получения доходов.

4. Риск, связанный с объектом. На величине стоимости неизбежно сказывается и риск как вероятность получения ожидаемых в будущем доходов.

5. Степень контроля над объектом (наличие имущественных прав). Одним из важнейших факторов, влияющих на стоимость, является степень контроля, которую получает новый собственник. Объект может приобретаться в индивидуальную частную собственность или, к примеру, на праве аренды. В силу того, что покупаются большие права (право собственности), стоимость и цена, как правило, будут выше, чем в случае покупки права аренды.

6. Ограничения, наложенные государством или другими лицами на объект (арест, сервитуты и пр.).

7. Соотношение спроса и предложения на аналогичные объекты. На рыночную стоимость любого объекта влияет соотношение спроса и предложения. Если спрос превышает предложение, то покупатели готовы оплатить максимальную цену. Верхняя граница цены спроса определяется текущей стоимостью будущих прибылей, которые может получить собственник от владения этим объектом.

Социальные факторы:

1. Наличие и развитость инфраструктуры.

2. Демографическая ситуация и др.

Политические факторы:

1. Состояние законодательства в области оценки, собственности, налогообложения и т.д.;

2. Политико-правовая ситуация в стране.

Опыт показал, что в современных условиях при определении рыночной стоимости объекта оценки необходимо учитывать как внутренние, так и внешние факторы.

Рынок недвижимости, его структура и объекты

Рынок недвижимости – сектор национальной рыночной экономики, представляющий собой совокупность объектов недвижимости, экономических субъектов, оперирующих на рынке, процессов функционирования рынка, т.е. процессов производства (создания), потребления (использования) и обмена объектов недвижимости и управления рынком, и механизмов, обеспечивающих функционирование рынка (инфраструктуры и правовой среды рынка). В соответствии с приведенным определением, структура рынка включает: объекты недвижимости

- субъекты рынка
- процессы функционирования рынка
- механизмы (инфраструктуру) рынка.
- Для целей анализа рынка и управления его созданием и развитием объекты недвижимости необходимо структурировать, т.е. выделять те или иные однородные группы. В законодательных, нормативных, методических актах и документах применяется классификация объектов по различным основаниям: по физическому статусу, назначению, качеству, местоположению, размерам, видам собственности (принадлежности на праве собственности), юридическому статусу (принадлежности на праве пользования). По физическому статусу выделяют:

земельные участки;

- жилье (жилые здания и помещения);
- нежилые здания и помещения, строения, сооружения;

В соответствии с ЗК РФ земли в Российской Федерации по целевому назначению подразделяются на следующие категории: земли сельскохозяйственного назначения;

- земли населенных пунктов;
- земли промышленности, энергетики, транспорта, связи, радиовещания,
- телевидения, информатики, земли для обеспечения космической деятельности, земли обороны, безопасности и земли иного специального назначения; земли особо охраняемых территорий и объектов;
- земли лесного фонда;
- земли водного фонда;
- земли запаса.

Земельные участки в городах, поселках, других населенных пунктах в пределах их черты (земли особо охраняемых территорий и объектов) в соответствии с градостроительными регламентами делятся на следующие территориальные зоны: жилая;

- общественно-деловая;
- производственная;
- инженерных и транспортных инфраструктур;
- рекреационная;
- сельскохозяйственного использования;
- специального назначения;
- военных объектов;
- иные территориальные зоны.
- жилье (жилые здания и помещения):
- многоквартирные жилые дома, квартиры в них и др. помещения для
- постоянного проживания (в домах отдыха, гостиницах, больницах, школах и т.п.); индивидуальные и двух - четырех семейные малоэтажные жилые дома (старая• застройка и дома традиционного типа - домовладения и нового типа – коттеджи, таунхаусы); коммерческая недвижимость:
- офисные здания и помещения административно-офисного назначения;
- гостиницы, мотели, дома отдыха;
- магазины, торговые центры;
- рестораны, кафе и др. пункты общепита;
- пункты бытового обслуживания, сервиса.

промышленная недвижимость:

- заводские и фабричные помещения, здания и сооружения производственного
- назначения; мосты, трубопроводы, дороги, дамбы и др. инженерные сооружения;
- паркинги, гаражи;
- склады, складские помещения.
- недвижимость социально-культурного назначения:
- здания правительственных и административных учреждений;
- культурно-оздоровительные, образовательные, спортивные объекты;
- религиозные объекты.

Сегментирование земельного рынка

Земли в Российской Федерации по целевому назначению подразделяются на следующие категории:

- земли сельскохозяйственного назначения; -

земли населенных пунктов;

- земли промышленности, энергетики, транспорта, связи, радиовещания, телевидения, информатики, земли для обеспечения космической деятельности, земли обороны, безопасности и земли иного специального назначения;

- земли особо охраняемых территорий и объектов;

- земли лесного фонда; - земли водного фонда;
- земли запаса.

Правовой режим земель определяется исходя из их принадлежности к той или иной категории и разрешенного использования в соответствии с зонированием территорий. В соответствии с законодательством возможен перевод земельного участка из одной категории в другую. Целевым назначением и разрешенным использованием образуемых земельных участков признаются целевое назначение и разрешенное использование земельных участков, из которых при разделе, объединении, перераспределении или выделе образуются земельные участки. Земельные участки могут быть выведены из оборота либо ограничены в обороте. Земельные участки, отнесенные к землям, изъятым из оборота, не могут предоставляться в частную собственность, а также быть объектами сделок, предусмотренных гражданским законодательством. Земельные участки, отнесенные к землям, ограниченным в обороте, не предоставляются в частную собственность, за исключением случаев, установленных федеральными законами. Каждый земельный участок, сведения о котором внесены в государственный кадастр недвижимости, имеет не повторяющийся во времени и на территории Российской Федерации государственный учетный номер (кадастровый номер).

Кадастровые номера присваиваются объектам недвижимости органом кадастрового учета. Все земельные участки, независимо от форм собственности, подлежат государственному кадастровому учету.

1 марта 2008 года вступил в силу Федеральный закон «О государственном кадастре недвижимости», в соответствии с которым создается единый систематизированный свод сведений о недвижимом имуществе.

Объектами государственного кадастрового учета являются земельные участки, здания, сооружения, помещения, объекты незавершенного строительства.

Определение сегмента рынка, к которому принадлежит оцениваемый объект

Согласно п. 10 ФСО № 7, для определения стоимости недвижимости оценщик исследует рынок в тех его сегментах, к которым относятся фактическое использование оцениваемого объекта и другие виды использования, необходимые для определения его стоимости.

Объектом оценки является: Земельные участки, земли сельскохозяйственного назначения» с разрешенным использованием для сельскохозяйственного производства

Объекты оценки расположены: Россия, Московская обл., Подольский р-н, Лаговскоес/п, вблизи д. Сертякино, коммуникации отсутствуют. Инфраструктура района не развита.

Таким образом, можно сделать вывод, что Объект оценки относится к земельным участкам для сельскохозяйственного производства. На основании вышеизложенного, а также описания, приведенного в разделе 3. «Характеристика объекта оценки», альтернативные варианты использования оцениваемого объекта не рассматривались.

Учитывая, что Объекты оценки расположены по адресу Объекты оценки расположены: Россия, Московская обл., Подольский р-н, Лаговскоес/п, вблизи д. Сертякино, далее проводится исследование рынка земельных участков в Московской области.

СПРАВОЧНИК ОЦЕНЩИКА НЕДВИЖИМОСТИ-2024. ЗЕМЕЛЬНЫЕ УЧАСТКИ. ЧАСТЬ 2. ХАРАКТЕРИСТИКИ, ОТРАЖАЮЩИЕ ВЛИЯНИЕ ФИЗИЧЕСКИХ ХАРАКТЕРИСТИК ОБЪЕКТА, ФУНКЦИОНАЛЬНОГО НАЗНАЧЕНИЯ ОБЪЕКТА, ПЕРЕДАВАЕМЫХ ИМУЩЕСТВЕННЫХ ПРАВ, СКИДКИ НА ТОРГ, СТАВКИ КАПИТАЛИЗАЦИИ. ПОЛНАЯ ВЕРСИЯ.

Таблица 5. Продолжение.

№	Классы земельных участков	Принадлежность к категориям в соответствии Земельным кодексом РФ [9]	Основные виды разрешенного использования (ВРИ) (в соответствии с типовым перечнем)	Номер ВРИ
3	Земельные участки под размещение специализированной сельскохозяйственной недвижимости	Земли с/х назначения Земли населенных пунктов	Содержание данного вида разрешенного использования включает в себя содержание видов разрешенного использования с кодами 1.1-1.20, в том числе размещение зданий и сооружений, используемых для хранения и переработки сельскохозяйственной продукции	1.0

Обзор рынка земельных участков Московской области

Названы округа Подмосковья — лидеры по росту цен на земельные участки Участки без подряда заметнее всего подорожали в Подмосковье в округе Коломна Первую тройку в Подмосковье по темпам подорожания участков без подряда за год составили городские округа Коломна, Волоколамский и Можайский

Городской округ Коломна занял первое место по темпам годового роста средней стоимости участков без подряда (УБП) в Подмосковье. В январе 2025 год средняя цена сотки УБП на вторичном рынке на этом направлении составила 120 тыс. руб., что на 79,4% больше, чем за аналогичный период 2024 года, подсчитали для «РБК-Недвижимости» аналитики компании «Инком-Недвижимость».

Второе место занял Волоколамский городской округ, где средняя стоимость сотки участка без подряда выросла на 76%, до 224 тыс. руб. Третье место досталось Можайскому городскому округу, где зафиксирован рост на 56,3%, до 268,6 тыс. руб. за сотку.

В первую пятерку также вошли городские округа Шаховская (+46%, до 113,6 тыс. руб. за сотку) и Талдомский (+45,7%, до 247 тыс. руб.), уточняют в компании.

Подмосковные направления с наибольшим ростом стоимости УБП за год

Городской округ	Средняя цена 1 сотки земли в январе 2024 года, тыс. ₽	Средняя цена 1 сотки земли в январе 2025 года, тыс. ₽	Динамика за год
Коломна	66,9	120	+79,4%
Волоколамский	127,3	224	+76%
Можайский	171,9	268,6	+56,3%
Шаховская	77,8	113,6	+46%
Талдомский	169,5	247	+45,7%
Клин	168,2	244,1	+45,1%
Шатура	76,4	109,6	+43,5%
Луховицы	143,2	205	+43,2%
Орехово-Зуевский	169,6	241,2	+42,2%
Зарайск	83,8	118,5	+41,4%

Данные: «Инком-Недвижимость»

«Максимальное подорожание зафиксировано в удаленных от Москвы локациях со значительно меньшей медианной ценой и ограниченным предложением. Чем меньше в локации объем экспозиции, тем больше колебания цен. Например, уход из предложения нескольких более дешевых объектов может очень существенно поднять усредненный ценовой показатель», — говорит руководитель аналитического центра «Инком-Недвижимость» Дмитрий Таганов.

По данным «Дом.РФ», 53% россиян, проживающих в многоквартирных домах, хотели бы поселиться в частном доме. Однако есть факторы, которые мешают части россиян осуществить свою мечту о переезде за город. Главная причина, по которой проживающие в многоквартирных домах не могут переехать в индивидуальные дома, даже если такое желание имеется, — это отсутствие финансов.

Подробнее на РБК: https://realty.rbc.ru/news/67afc3f39a7947c846823889?from=copy

В Подмосковье впервые за год заметно выросли цены на земельные участки

К январю 2024-го были проданы или сняты с экспозиции более дешевые лоты, что привело к росту средней цены участка
В январе 2024 года средняя стоимость земельного участка на вторичном рынке Подмосковья составила 1,78 млн руб. Это на 12,2% больше, чем в декабре и на 14,9% превосходит результат января прошлого года, подсчитали для «РБК-Недвижимости» эксперты аналитического центра компании «Инком-Недвижимость».

Руководитель аналитического центра «Инком-Недвижимость» Дмитрий Таганов замечает, что в основном рост отмечался именно в начале 2024 года, тогда как в течение 2023-го средняя стоимость участка стагнировала, колебания отмечались в пределах 1%. В январе же цены выросли на 12,2% к декабрьскому показателю. По мнению эксперта, такое подорожание за месяц произошло по техническим причинам: были сняты с экспозиции или проданы более дешевые лоты, и в экспозиции остались более дорогие.

Рост цен на земельные участки «РБК-Недвижимости» подтвердили в компании «Этажи». Одна из причин повышенного спроса на участки в последние месяцы — это изменения в льготном кредитовании, которое многие используют для строительства дома, говорит эксперт по загородной недвижимости «Этажей» Артур Герасимов.

В числе причин повышенного спроса на земельные участки зимой Герасимов назвал также опасения по поводу роста цен и желание начать строительные работы ранней весной. «К концу февраля по мере приближения строительного сезона цены на земельные участки еще больше вырастут», — прогнозирует эксперт.

Динамика средней стоимости земельного участка в Подмосковье за год

Месяц	Год	Средняя стоимость земельного участка, млн руб.	Динамика к предыдущему месяцу
Февраль	2023	1,49	–3,8%
Март	2023	1,49	0%
Апрель	2023	1,52	+1,6%
Май	2023	1,51	–0,1%
Июнь	2023	1,52	+0,3%
Июль	2023	1,53	+0,8%
Август	2023	1,55	+1,2%
Сентябрь	2023	1,53	–1,2%
Октябрь	2023	1,56	+1,7%
Ноябрь	2023	1,57	+0,7%
Декабрь	2023	1,59	+1,2%
Январь	2024	1,78	+12,2%

Данные: «Инком-Недвижимость»

«Участки, которые перепродаются на вторичке — в большинстве от инвесторов, которые купили, но не смогли ничего построить. Цены на стройматериалы растут, и эти люди не в состоянии реализовать свой инвестиционный проект. Это наиболее частая причина продажи участков на вторичном рынке», — говорит Дмитрий Таганов.

По данным Дом.РФ, с 2020 года средняя стоимость дома с земельным участком в Московском регионе увеличилась на 61%, а цена за сотку земли — на 98%. По данным аналитиков, если в 2020 году в среднем дом с участком в Москве и области стоил 9 млн руб., то осенью 2023-го — 14,5 млн руб.

Подробнее на РБК:

https://realty.rbc.ru/news/65ba4ef59a79470c8f7511c8?ysclid=lz9jaoi6od623520835&from=copy

Для развития сельского хозяйства более 110 фермеров и сельхозорганизаций Подмосковья получили землю в аренду в 2023 году

По итогам 2023 года более 110 сельхозтоваропроизводителям Московской области, участвующим в программе государственной поддержки в сфере развития сельского хозяйства, переданы земельные участки сельскохозяйственного назначения. Об этом сообщает региональное Министерство имущественных отношений Московской области.

«В рамках госпрограммы по развитию сельского хозяйства в 42 городских округах Подмосковья 112 сельхозпроизводителям мы передали в аренду 247 земельных участков общей площадью более 7 тыс. гектаров. Арендовать земли сельхозназначения, находящиеся в государственной, муниципальной и неразграниченной собственности, имеют возможность фермеры, главы крестьянского (фермерского) хозяйства, а также малые и семейные подмосковные агропредприятия. Срок аренды составляет пять лет, в перспективе можно либо продлить аренду, либо выкупить землю. За счет такой господдержки фермеры увеличивают посевные площади, наращивают объемы производства продукции сельского хозяйства, одним словом, - земля приносит пользу», - прокомментировала министр имущественных отношений Московской области Наталья Адигамова.

К примеру, 44 га в Раменском городском округе переданы в аренду КФХ «Клубничный джем». Хозяйству только год, занимаются птицеводством, пчеловодством, выращивают капусту, морковь, свеклу, картошку и клубнику. Свою продукцию отправляют в магазин «Подмосковный фермер». Землю планируют использовать под расширение производства и наращивание сельхозпродукции.

В подмосковном Щелково для создания кормовой базы главе крестьянского (фермерского) хозяйства «Ларинское» переданы свыше 40 га земли. КФХ занимается разведением крупного рогатого скота молочного направления. На ферме 30 голов.

Благодаря полученным порядка 42 гектарам в Шаховской фермерское хозяйство сможет реализовать новый проект. Глава КФХ приступил к этапу аккумуляции земель для введения их в хозяйственный оборот. Далее планирует землю использовать под кормовую базу и создать ферму крупного рогатого скота.

До 600 кг мёда в год планируют собирать пасечники в Павловском Посаде. КФХ «Косолапый пасечник» получило в аренду земельный участок площадью 33,8 га. Фермерское хозяйство новое, появилось только в этом году. Фермеры планируют не только собирать мёд, но и разводить мелкий рогатый скот.

https://mio.mosreg.ru/sobytiya/novosti-ministerstva/28-12-2023-19-14-24-dlya-razvitiya-selskogo-khozyaystva-bolee-110-ferm?ysclid=lu9dpnks7t621208964

В первом квартале 2023 года самыми востребованными среди предпринимателей стали участки под сельское хозяйство в Лотошине, Рузе, Дмитрове, Шатуре и Шаховской. В среднем на один лот претендовали три человека, сообщили в комитете по конкурентной политике Московской области.

Всего с начала года через торги в регионе реализовали более 270 гектаров земли сельскохозяйственного назначения.

В Лотошине на один участок земли претендовали сразу пять человек. Итоговая арендная плата превысила стартовые значения в 20 раз.

«Предпринимательская деятельность позволяет развивать в Подмосковье сельское хозяйство, создавать новые рабочие места и приобретать фермерскую продукцию у местных производителей», — сообщила министр по конкурентной политике региона Елена Волкова.

В Подмосковье доступно более 30 участков общей площадью более 643 гектаров в 13 округах Подмосковья. Ознакомиться с предложениями по аренде или продаже лотов можно на портале ЕАСУЗ.

Ранее губернатор Андрей Воробьев рассказал о содействии бизнесу в выходе на международный рынок. Он отметил, что Подмосковье имеет достаточные связи, чтобы помочь предпринимателям наладить экспорт.

Источник: https://360tv.ru/news/mosobl/stali-izvestny-samye-populjarnye-dlja-selskogo-hozjajstva-zemli-v-podmoskove-s-nachala-2023-goda

Основные тенденции рынка, отмечаемые аналитиками, — замедление темпов роста и дефицит качественного предложения. При этом события 2022 года и последовавшая за ними турбулентность в большинстве отраслей экономики существенно изменили тренды, появившиеся за время пандемии и самоизоляции. Период бурного развития закончился, а спрос на загородном рынке смещается в сторону покупки именно земельных участков, а не готовых домов.

- **Московская область**

По информации с сайта cian.ru, средняя стоимость готового загородного дома в Московской области с 2020 по 2022 год выросла более чем на 60%. В связи с этим покупатели стали чаще интересоваться покупкой земельных участков под самостоятельное строительство. Однако предложение таких участков в Московском регионе сократилось на треть.

Специалисты отмечают, что в период ажиотажного спроса в 2020–2021 годах были распроданы практически все наиболее ликвидные готовые объекты. В связи с этим продавцы подняли цены и на земельные участки. За первые 6 месяцев 2021 года увеличение стоимости по наиболее престижным направлениям составило:

- на Рублево-Успенском шоссе — 15%;
- на Ильинском шоссе — 14,9%;
- на Новорижском шоссе — 12%.

Интересно, что цены на участки по традиционно более дешевым восточному и юго-восточному направлениям в это время, наоборот, снизились. В лидерах были Щелковское и Горьковское шоссе — 3 и 4% соответственно, а самые дешевые участки Подмосковья на Егорьевском шоссе продавались в 30 раз дешевле, чем на Рублевке.

По данным анализа рынка, проведенного экспертами «ЦИАН.Аналитики», цены на земельные участки в Московской области в 2022 году росли с меньшей скоростью, хотя темпы их роста все равно были выше, чем у загородных домов, по которым во втором и третьем квартале наблюдается стагнация и сокращение спроса.

Доля желающих купить участок и начать собственное строительство выросла до 40%, хотя еще пару лет назад она стабильно держалась на уровне 30%. Во многом этому способствовало распространение льготной программы ипотеки на ИЖС, которая действует в РФ с декабря 2020 года, а также низкая ключевая ставка ЦБ РФ в 2021 году.

- **Коммерческая земля**

Тенденции, отмеченные выше, проявляются и при анализе рынка земельных участков коммерческого назначения. Так, в 2021 году в Московской области девелоперы приобрели более 1,4 тыс. га земли, более 90% которой будет отдано под организованное индивидуальное жилищное строительство.

Интерес коммерческих застройщиков вызывают также следующие объекты:

- технопарки;
- склады и логистические комплексы;
- помещения свободного назначения.

Классические бизнес-центры постепенно теряют популярность, так как пандемия довольно существенно изменила подход многих компаний к размещению своих сотрудников. Использование удаленных форматов работы, рост популярности коворкингов и развитие телекоммуникационных платформ привели к сокращению спроса на офисные помещения.

По итогам ценового анализа рынка отмечается существенный рост стоимости коммерческих земельных участков в 3 и 4 кварталах 2021 года. К концу 2022 года цены на их покупку и аренду снизились относительно пиковых значений на 25% и 20% соответственно, однако все равно остались на существенно более высоком уровне, чем в 2020 году.

Эксперты прогнозируют, что в ближайшие 5 лет цены будут относительно стабильными и в самом оптимистичном для рынка варианте вырастут не более чем на 10%.

- **Земли промышленного назначения**

Участки земли, выделенные под промышленные объекты, не так многочисленны и популярны. В целом этот рынок в последние годы развивается под действием тех же тенденций, что и остальные, хотя и имеет ряд особенностей:

- в крупных городах, как правило, до сих существует довольно много заброшенных территорий и промзон — бывших фабрик и заводов. Сейчас они постепенно выкупаются на вторичном рынке и переоформляются под жилую или коммерческую застройку;
- новые участки обычно покупаются в пригородной зоне, так как в городах организовать производство довольно сложно из-за экологических и транспортных ограничений;
- сезонность здесь полностью отсутствует, в отличие, например, от рынка земельных участков под ИЖС, где традиционно периодами наибольшей активности являются весна (февраль — апрель) и осень (сентябрь — ноябрь);
- наибольшим спросом пользуются участки на относительно недорогих южном и юго-восточном направлениях, однако очень важным фактором выбора является транспортная доступность.

События 2022 года обусловили появление новых трендов на этом рынке. В связи с необходимостью замещения импортной продукции ушедших из России брендов федеральные и региональные власти стимулируют открытие новых производств, отдавая для наиболее приоритетных проектов земли промышленного назначения в аренду без торгов. Так, в Москве с начала года под эти цели было выделено более 100 га площади. Предполагается, что на создаваемых предприятиях будет организовано более 9000 рабочих мест.

- **Анализ рынка ИЖС**

Наибольшей популярностью в 2022 году пользуются недорогие земельные участки без подряда, спрос на которые, по разным оценкам, вырос на 20–50%, что в сложившихся в настоящее время условиях вполне естественно:

- это наиболее доступный сегмент участков под ИЖС. Покупатель может самостоятельно выбирать проект и подрядчика;
- покупка земельного участка часто совершается в инвестиционных целях, при этом дом строится в течение нескольких сезонов;
- цены на стройматериалы стабилизировались, поэтому общий объем затрат на реализацию индивидуального строительства стал более прогнозируемым.

Однако строительство — это долгое и достаточно ответственное мероприятие, поэтому готовые дома по-прежнему востребованы. Процент потребителей из поколения Y (родившихся в 1984–2000 гг.) на рынке растет, а это зачастую люди, которые не хотят ждать и разбираться во всех тонкостях процесса. Специалисты отмечают значительный потенциал небольших и относительно недорогих загородных домов — перспектива получить все и сразу может стать весомым аргументом в пользу отказа от приобретения земельного участка, тем более что многие покупатели для оплаты загородного жилья продают квартиры, в которых жили до этого.

Лидеры по общей площади жилой застройки среди федеральных округов в 2021 году:

ЦФО — 14 357 м2, доля ИЖС составила 49%;

ПФО — 10 636,5 м2, 61%;

ЮФО — 5 276,2 м2, 56%.

В среднем по России доля объектов индивидуальной жилой застройки в общем объеме жилого строительства в период с 2019 по 2021 г. выросла с 46 до 53%. Динамика этого показателя по некоторым регионам приведена в таблице ниже.

Доля индивидуальной жилой застройки в общем объеме введенного жилья по некоторым регионам России, 2019–2021 гг.

Регион	2019	2020	2021
Московская область	47%	48%	63%
Ленинградская область	37%	50%	67%

Свердловская область	39%	44%	47%
Тюменская область	30%	38%	43%
Ростовская область	52%	49%	55%
Новосибирская область	31%	25%	30%
Воронежская область	41%	49%	53%
Самарская область	49%	66%	58%
Челябинская область	45%	44%	60%
Курская область	62%	63%	56%
Калужская область	59%	75%	66%
Тульская область	62%	47%	60%
Волгоградская область	46%	45%	49%
Республика Крым	73%	75%	61%
Краснодарский край	43%	46%	52%

Источник: Росстат

Ожидаемо наибольший рост доли ИЖС произошел вблизи мегаполисов (Москва и Санкт-Петербург), а также других городов-миллионников (Краснодар, Воронеж, Екатеринбург, Волгоград и т. д.). Обращает на себя внимание также довольно сильное снижение этого показателя в Крыму при общем росте многоквартирного строительства в этом регионе на 40%. Эксперты объясняют это уменьшением количества выданных прав на объекты ИЖС, а также сокращением числа домов, построенных населением в рамках дачной амнистии. Другая причина — угроза дефицита воды в неблагоприятные по погодным условиям годы. Такой опасности прежде всего подвержены районы Симферополя, Алушты, Керчи, Феодосии и ряда других городов.

В целом аналитики MegaResearch дают оптимистичный прогноз на дальнейшее развитие рынка земельных участков под ИЖС. Спрос на них по-прежнему высок, а появление новых технологий строительства и тренд на импортозамещение на рынке строительных материалов в перспективе могут привести к снижению стоимости загородных домов и еще большему росту их популярности.

Источник: https://www.megaresearch.ru/news_in/analiz-rynka-zemelnyh-uchastkov?ysclid=lep8mmfft7415766714

«Коронавирусный кризис» стимулировал рост спроса на загородную недвижимость. Интерес вырос не только к готовым домам, но и к земельным участкам. По различным оценкам, количество запросов за последние несколько месяцев выросло от 15 до 40%. Руководитель отдела продаж Объединенной группы риэлторских компаний (АН «ОГРК») Валерий Смольков рассказал о положении дел на рынке земельных участков в Московсковской области, которые предназначены для реализации промышленных и жилых проектов.

– Предложение земельных участков в Московской области в целом значительно превышает спрос. Наиболее сильно заметна «просадка» цен на земли сельхозназначения и на предназначенные для индивидуального жилого строительства. Участки такого формата и площадью от 10 до 50 га пользуются низким спросом из-за отсутствия новых проектов. Так, например, за весь 2019 года нам известно всего о 9 новых проектах со строительством домов и порядка 30 проектов – участки без подряда. При этом непонятно то, сколько из них окажется жизнеспособными.

Если говорить о стоимости земли для дачного строительства, то большие участки (от 10 Га до 50 Га) на расстоянии 30-50 км от МКАД продаются по цене от 30-70 тыс. рублей за сотку. Это в среднем.

Средняя стоимость участков сельскохозяйственного назначения, которые располагаются на расстоянии 50-100 км от МКАД начинается от 500 руб. за сотку и достигает 15 тыс. рублей за сотку.

Земли промышленного назначения на удалении в 15-50 км от МКАД и общей площадью от 50 до 250 га стоят от 70 до 230 тыс. рублей за сотку. Таких объектов достаточно много. Например, только в нашей базе таких участков более 50. Их стоимостью разнится от 15 до 500 млн рублей.

Если говорить об объеме предложения, то видимых изменений не произошло – участков для бизнеса, жилья достаточно и инвесторов есть «простор» для выбора площадки.

Кризис и пандемия, безусловно, внесут ценовые коррективы, но общая картина станет понятна уже в следующем году, так как рынок достаточно инертен. Об этом можно судить по тому как события развивались после кризиса 2008 года. Последствия того кризиса ощущаются до сегодняшнего дня и они до сих пор не очевидны.

Безусловно, спрос на земельные участки в апреле вырос, но я бы поставил под сомнение размер этого роста. Так, по некоторым оценкам он составляет от 15 до 40% – на мой взгляд, повышенный спрос является временным явлением и достигает отметки в 5-7%. Думаю, что к осени мы вернемся в прежнюю статистику.

В 2019 году участки в Московской области фактически показали отрицательную ценовую динамику. Так, земли сельскохозяйственного предназначения и промназначения потеряли около 9-10%. В нынешнем году рынок не вышел на ценовое плато, поэтому по итогам года, скорее всего, мы ждем корректировку со знаком минус.

По нашей оценке никаких объективных причин для роста данного сегмента нет. При этом такая динамика актуальна, начиная с 2009 года. Сейчас нельзя говорить даже о стагнации цен – сейчас налицо дефляция. При этом такая динамика существует уже в течение 5 лет. Вероятно, что в нынешнем году ничего не изменится, а говорить о прогнозах на 2021 году преждевременно. Большинство участков и объектов явно переоценены.

Источник: http://www.realto.ru/journal/articles/zemli-podmoskovya-budut-deshevet-ekspert/
Источник: https://pravozashit.ru/analiz-rynka-zemli-promnaznacheniya-moskovskoj-oblasti-2020.html

Предложение участков в Московской области значительно превышает спрос, говорит Валерий Смольков, руководитель отдела продаж «Объединенной группы риэлторский компаний» (АН «ОГРК»). С кризиса 2008 г. ситуация на рынке земли грустная: существует только точечный спрос. И бизнес-активность год от года скорее уменьшается, чем увеличивается, добавляет Дмитрий Лебедев, председатель совета директоров Basis Investment Company.

Выбор на первый взгляд большой для разных проектов: складов или производств, магазинов или офисов, под строительство жилья, наконец, добавляет Константин Фомиченко, директор департамента индустриальной и складской недвижимости Knight Frank. Но, по оценке Ильи Терентьева, гендиректора УК «Русская сотка», в основном это участки сельскохозяйственного назначения (иногда уже с утвержденными ПЗЗ, тогда земля может использоваться для индивидуального жилищного строительства) – собственники держат землю в этом статусе в связи со сравнительно невысокими налогами (0,3% от кадастровой стоимости, если сельхозземли используются по назначению, 1,5% – если не по назначению), отсутствием инвестиций или предложений по развитию. По данным компании, в 30-километровой зоне от МКАД чаще встречаются переведенные в другой статус участки, например земли поселений или земли для размещения промышленных объектов, поэтому более-менее активный рынок сосредоточен в этой зоне.

В настоящее время не существует ресурса или единой площадки с данными, которые бы позволяли объективно оценить общий объем рынка земли в Московской области, а значительная часть информации в принципе не является публичной, говорит Лебедев. По оценке Максима Лещева, управляющего партнера Группы МЕТА, из примерно 1,5 млн га сельскохозяйственного назначения на территории Московской области около 300 000 га подготовлены к продаже.

Препятствует сделкам, по его словам, то, что часто эти земли находятся в залоге у банков и есть проблемы с кредиторами. Например, в залог участок банк брал при цене $10 000

за сотку, а сейчас цена – 10 000 руб., а то и дешевле. Ряд крупных владельцев быть таковыми перестал по разным причинам, некоторые закопались в еще большую непубличность, а между тем участков, которые не продаются годами, скопилось немало. Причины – завышенная стоимость, наличие обременений, невозможность использования участка по назначению, перечисляет Фомиченко. Владельцам таких активов остается либо снижать цену, либо искать варианты альтернативного использования, например действительно заняться сельским хозяйством или начать добывать песок, если есть такая возможность.

Дешевеющий актив

Чтобы был шанс продать участок, цена должна находиться на нижней границе рынка, а иногда и за ней на 5–10%, считает Терентьев: «Я знаю многих владельцев, которые не могут продать активы 5–7 и более лет. Они ежегодно снижают цену и уже жалеют, что не продали раньше. Это касается и земель промышленности, и земель поселений». Сейчас некоторые из тех, с кем его компания вела переговоры несколько лет назад по тому или иному участку, соглашаются отдать землю в управление под создание загородных поселков, тогда как прежде были категорически против этого. Несколько лет пытается продать землю сельскохозяйственного и промышленного назначения и Basis Investment Company, но пока покупателей нет.

Впрочем, Смольков считает, что 80% участков все-таки продаются за 3–4 месяца, если собственник достаточно мотивирован и реально оценивает объект. Остальные 20% – абсолютный неликвид.

По данным ОГРК, цена земли сельскохозяйственного назначения в зоне 50–100 км от МКАД – от 500 до 15 000 руб. за сотку. Участки под дачное строительство (10–50 га) на удалении 30–50 км от МКАД в массовом сегменте стоят в среднем 30 000–70 000 руб. за сотку. Но 3–11 га, пригодные для поселков элитных (например, в районе Дарьино, Лызлово, Лайково, Лапино по Рублевскому шоссе), по данным Point Estate, уже идут по $10 000–20 000 за сотку, на Николиной Горе – от $25 000. В Покровском на Новорижском шоссе (23 км от МКАД) 20 га выставлены по цене 220 000 руб. за сотку. По подсчетам аналитиков «Авито недвижимости», сотка под ИЖС в Московской области по итогам апреля в среднем стоила 73 279 руб. Это на 8,4% дешевле, чем годом ранее (80 000 руб.) По итогам продаж в мае 2020 г. цена снизилась до 70 837 руб. (-3,3%).

Земли промышленного назначения на удалении в 15–50 км от МКАД и общей площадью от 50 до 250 га стоят от 70 000 до 230 00 руб. за сотку. Таких участков достаточно много. Например, в базе ОГРК их более 50, по цене от 15 млн до 500 млн руб. По данным Knight Frank, цена в индустриальных парках на востоке Московской области колеблется от 150 000 до 350 000 руб. за сотку в зависимости от того, насколько развита площадка, есть ли резиденты. Сергей Горяинов, руководитель департамента загородной недвижимости Point Estate, и Смольков считают, что земля продолжит дешеветь.

Требования покупателей изменились сильнее, чем привычки собственников. По словам Валерия Кузнецова, коммерческого директора RDI, с каждым годом запросы от девелоперов «становятся все более структурированными»: нужное целевое назначение и вид разрешенного использования участка, его соответствие ПЗЗ и др. Сильное влияние на рынок оказало введение в 2017 г. зон КУРТ (комплексного устойчивого развития территорий). Часть земель в Московской области попали под это регулирование, появились ограничения по площади застройки, высотности и т. д., объясняет Кузнецов. В результате выход полезной жилой площади на этих участках заметно уменьшился, интерес к ним упал. И только если ПЗЗ удается изменить и повысить долю жилья, стоимость актива и спрос на него возрастают. Но сейчас это сложная процедура, говорит эксперт.

Подмосковье – зона рискованного земледелия, но некий спрос со стороны небольших сельхозпредприятий и фермерских хозяйств есть. Есть и предложение, например, в базе «Инвест-недвижимости» более 1500 таких участков в Московской и граничащей с ней Калужской, Тульской и Рязанской областях. До начала пандемии основными покупателями были профессиональные мелкие и средние сельхозпредприятия, фермеры, рассказывает

гендиректор компании Галина Зарипова, но за время вынужденного карантина выросло количество заявок от желающих приобрести сельхозземлю, чтобы выращивать продукты питания для семьи. Для этих целей спрашивают от 1 до 100 га, преимущественно по южным направлениям от Москвы. А среди покупателей и будущих фермеров все больше бывших владельцев бизнесов, в том числе связанных со строительством городской недвижимости, которые ничего не понимают в сельском хозяйстве, отмечает Зарипова.

Территории для бизнеса

По словам Игоря Калинина, коммерческого директора проекта «Мой гектар», два типа участков пользуются стабильным спросом – это земли промышленного назначения, которые подходят под строительство заводов и производств, и земли под коттеджные поселки. Размер – от 5 до 50 га. Кузнецов, однако, считает интерес к участкам под технопарки, склады или производства минимальным. Попытки развивать промышленные кластеры предпринимаются, но довольно вяло, а во время пандемии и карантина о деловой активности вообще не идет речи, добавил Лебедев. Он напомнил, что участки под застройку складов активно продавались до 2008 г. и складов в аренду более чем достаточно.

Хотя, по словам Фомиченко, компании, которые приняли решение о покупке и прошли инвестиционные комитеты до начала пандемии, не приостановили работу по согласованию условий сделки, договоров купли-продажи. Но те, которые рассматривали приобретение участков в инвестиционных целях и еще не вошли в обязывающие соглашения, приостановили переговоры до снятия всех ограничений. Тем более что и до пандемии в последние годы это были не самые рентабельные инвестиции. Поэтому RDI планирует сама делать проекты, а не продавать землю, сообщил Кузнецов. Например, сейчас работают над концепцией технопарка у деревни Старосырово в новой Москве на 65 га, это займет около двух лет.

Лещев тем не менее заметил интерес к землям промышленного назначения со стороны малого бизнеса: компании покупают небольшие, от 30 соток до 1 га, участки (как правило, на территориях индустриальных парков) и строят производственно-складские базы, административные здания для собственных нужд или используют площадку для размещения дорожной техники.

МЕТА уже реализовала несколько проектов индустриально-складских парков (их собственники – юридические и физические лица, у которых с группой заключены договоры о совместной деятельности), где земля после межевания продается участками от 30 соток. «Большое Покровское» (15 км от МКАД по Киевскому шоссе, от 300 000 руб. за сотку) уже практически распродано. В «Новоселках» в 51 км от МКАД по Симферопольскому шоссе продаются участки от 50 соток под строительство производственных и складских комплексов, от 70 000 руб., в промпарке «Коробово» (8 км от МКАД по трассе А 105 Москва – Домодедово) – от 325 000 руб. за сотку под промышленно-складскую и офисно-торговую застройку. Продажи в «Коробово» начались в конце прошлого года, рассказывает Лещев, в начале этого года продали три участка, в разгар пандемии продажи остановились, покупатели пока стараются понять, что будет с экономикой дальше. Компания не планирует снижать цену, а в случае замедления продаж просто уменьшит площади минимальных участков с 30 до 20 соток и таким способом снизит стоимость лотов, говорит управляющий партнер Группы МЕТА.

По данным Knight Frank, земля под офисы или ритейл спросом не пользуется. Для торговых центров нужны участки вдоль федеральных трасс, на МКАД и в местах, где большой трафик, напоминает Зарипова, но, по словам Лещева, лучшие земли уже разобраны крупными торговыми сетями: «Речь может идти только о покупке небольших участков под строительство узкопрофильных магазинов». «В настоящее время интерес ритейлеров сконцентрирован на поиске нужных площадей внутри жилых кварталов», – добавляет Лещев.

И «несистемных» покупателей, по словам эксперта, немного. Как правило, они долго вынашивают в голове проект по строительству гоночной трассы, парка развлечений, конно-спортивного клуба и др., потом долго подбирают землю, но до сделки по разным причинам дело не доходит. Например, Калинин рассказывает о сорвавшейся сделке по покупке 115 га для строительства гостиничного комплекса с конным клубом – ее готовили полгода.

Только жилье

Рынок загородной недвижимости за последние годы только терял покупателей, поэтому и активность девелоперов здесь минимальна. По словам Терентьева, 80% всех заключаемых сделок с землей под строительство коттеджных поселков – под проекты эконом-класса, где в розницу продаются участки без подряда. Пандемия, порушив многие бизнесы, вызвала даже некоторое оживление спроса на загородные дома, игроки этого рынка встрепенулись, интерес к участкам под коттеджные поселки уже выше, чем 1,5−2 года назад, говорит Сергей Горяинов, руководитель департамента загородной недвижимости Point Estate. У компании появились клиенты, которые рассматривают участки по 20−25 га или даже по гектару для создания совсем камерных поселков.

По словам Калинина, в январе-феврале у компании «Мой гектар» прошли три сделки, в двух случаях землю, 14 га и 35 га, купили под коттеджные поселки. Но в марте и апреле сделок не было – инвесторы взяли паузу. Калинин объясняет это тем, что инвестиции достаточно серьезные, от 50 млн руб.

Сергей Колосницын, директор департамента жилой недвижимости Penny Lane Realty, говорит, что некоторые лендлорды сейчас предприняли попытки заняться девелопментом и зовут риэлторов в консультанты: «Так и мы вместо того, чтобы содействовать в продажах, уже в роли консалтеров совместно разрабатываем с ними концепции проектов». В работе у компании сейчас 25 га на Рублево-Успенском, 18 га на Новорижском, 25 га на Дмитровском шоссе. Профессиональные игроки готовятся к оживлению загородного рынка, доволен Колосницын, ведь в последние годы «не с кем было работать».

Спрос на землю, в том числе под застройку поселками, вряд ли вырастет и после пандемии. Рынок все еще затоварен – несколько лет будут торговаться предложения, которые есть в наличии.

По оценке RDI, все эти процессы пока не отразились на рынке земли под ИЖС. Возможно, о каком-то влиянии можно будет говорить лишь во второй половине года, если получат развитие новые загородные тренды и (или) заработает ипотека на ИЖС – сейчас, по словам Кузнецова, официально банки предлагают такие кредиты, но на практике получить их крайне сложно: «Наши клиенты не раз сталкивались с этой проблемой, в итоге отказываясь от покупки участков».

Источник: https://www.vedomosti.ru/realty/articles/2020/06/12/832498-zemlya-podmoskove-dlya-investorov

Данный обзор был подготовлен на основании информации, опубликованной в открытом доступе на сайтах: https://www.cian.ru/, http://www.invst.ru и др.

Земли сельскохозяйственного назначения — это земли, которые располагаются за границами населенных пунктов, они предоставляются для сельскохозяйственных нужд и иных связанных с ними целей. Рынок земельных участков, как правило, отражает положение в той отрасли, для которой она предназначена.

Рынок земельных участков сельскохозяйственного назначения Московской области разнороден. Выделяются, как депрессивные районы, так и районы с высоким потенциалом, что и определяет относительный уровень цен земельных участков в данных районах.

Можно выделить следующие диапазоны удаленности от МКАД, которые влияют на ликвидность земельных участков:

• 0-30 км от МКАД;
• 30-60 км от МКАД;
• 60-90 км от МКАД;
• свыше 90 км от МКАД.

Чем дальше от Москвы, тем ниже ликвидность земельных участков и тем стоимость их снижается.

На расстоянии 0 до 30 км от МКАД земельные участки наиболее востребованы, причиной этому является активное строительство индивидуальных и малоэтажных домов, в таком случае

земли сельскохозяйственного назначения покупают для перевода их в другую категорию. Такой бизнес сегодня развивается с невероятной скоростью.

В настоящее время рынок земли сельскохозяйственного назначения – это рынок покупателя. На рынке сложился значительный объем предложений, в следствие чего намечается тенденция на понижение стоимости.

Предложение в большей степени превышает спрос. В связи с чем скидки на торг в среднем составляют 15-17%, иногда доходят до 25%. По некоторым участкам цены реальных сделок могут отличаться в несколько раз от цен предложений.

На сегодняшний день общее количество предложений земель сельскохозяйственного назначения в Московской области составляет: 218 предложений. Наибольшее количество предложений было представлено в Раменском районе (8,7%), Волоколамском районе (7,3%),

Дмитровском районе (7,3%), Можайском районе (6,9%).

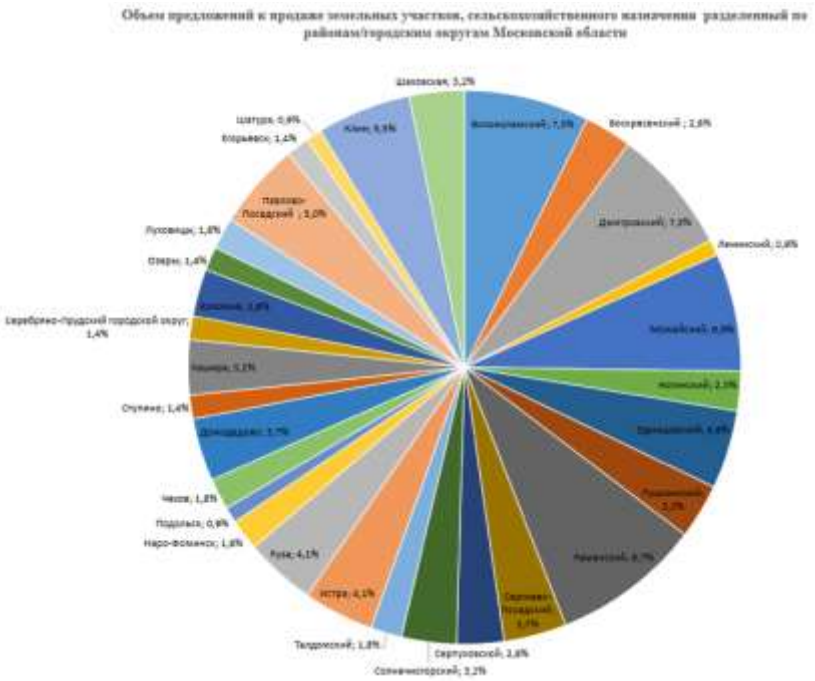

Площади, предлагаемых на продажу земельных участков, варьируются от 0,8 до 5790 Га, в среднем площадь составляет 80 Га. Таким образом, можно сказать, что большая часть предложений представлена крупными земельными участками, спрос на которые не так велик.

В таблице ниже, на основании проведенного анализа стоимости земельных участков сельскохозяйственного назначения выведены диапазоны стоимости за 1 кв.м земли в рублях, в зависимости от местоположения.

№ п.п.	Район, городской округ	Минимальное значение, руб. за 1 кв.м	Максимальное значение, руб. руб. за 1 кв.м
1	Волоколамский	50	100
2	Воскресенский	20	150
3	Дмитровский	23	500
4	Ленинский	80	670
5	Можайский	7	161
6	Ногинский	30	313
7	Одинцовский	91	2 264
8	Пушкинский	120	493
9	Раменский	25	340
10	Сергиево-Посадский	8	40
11	Серпуховской	33	104
12	Солнечногорский	16	500
13	Талдомский	1	25
14	Истра	150	1 580
15	Руза	18	71
16	Наро-Фоминск	30	84
17	Чехов	42	494
18	Домодедово	57	1 439
19	Ступино	25	77
20	Кашира	10	70
21	Серебряно-Прудский городской округ	10	18
22	Коломна	11	97
23	Озеры	34	80
24	Луховицы	20	192
25	Павлово-Посадский	24	150
26	Егорьевск	1	10
27	Шатура	11	11
28	Клин	20	114
29	Шаховская	4	57

Из приведенной выше таблицы, видно, что по максимальной стоимости предлагались земельные участки в Одинцовском районе по стоимости 2 264 руб. за 1 кв.м, а по минимальной стоимости предлагались в Талдомском районе по стоимости 1 руб. за 1 кв.м. Данная тенденция обусловлена влиянием на стоимость таких факторов, как удаленность от Москвы, социально-экономическое развитие района, транспортная инфраструктура, наличие коммуникаций, площадь и прочие факторы.

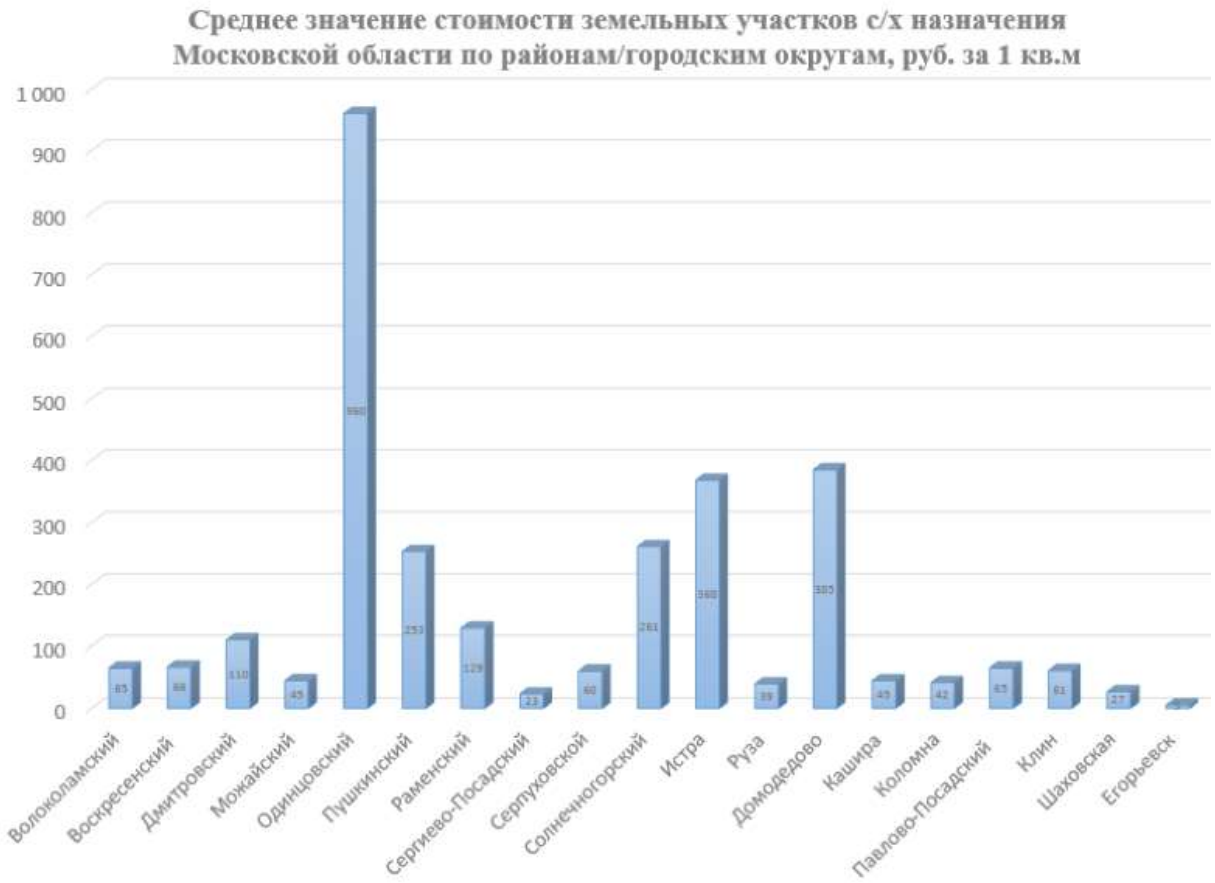

По данным мониторинга цен на конец января 2018 года, самая высокая средняя цена предложения на земельные участки сельскохозяйственного назначения сложилась в Одинцовском районе Московской области и составила – 960 руб./кв. м Самая низкая средняя цена предложения была обнаружена в городском округе Егорьевск – 5 руб./кв. м. В данном анализе использовались только те районы Московской области, в которых было подобрано значительное количество предложений. Средняя цена предложения земельных участков сельскохозяйственного назначения в целом по Московской области составляет около 225 руб./кв. м.

Таким образом, можно сказать, что на сегодняшний день рынок земельных участков сельскохозяйственного назначения из-за большого влияния политической и в следствие социально-экономической ситуации показывает значительное превышение предложений над спросом и относительно не высокие стоимости реальных сделок. Сроки экспозиции данных земельных участков варьируются от 6 месяцев до 1 года. В недалеком будущем при отсутствии значительного улучшения в состоянии экономики данные тенденции будут ухудшаться, при этом земельные участки вблизи Московской области (в зоне до 30 км от города) будут все также актуальны и востребованы из-за возможности перевода их в другую категорию земель и использование под набирающие популярность коттеджные поселки.

Источник: ОБЗОР БЫЛ СОСТАВЛЕН АНАЛИТИЧЕСКОЙ ГРУППОЙ ЭКСПЕРТОВ «АТЛАНТ ОЦЕНКА»

Таблица 3 Анализ фактических цен в районе расположения объекта оценки

Наименование	Аналог № 1	Аналог № 2	Аналог № 3	Аналог № 4	Аналог № 5
Площадь, кв.м.	11 500	22 300	20 000	50 000	670 000
Цена предложения, рублей	34 350 000	20 000	23 000	2 350 000	134 000 000
Вид разрешенного использования	Земли под сельхозпроизводство	Земли под сельхозпроизводство	Земли под сельхозпроизводство	Земли под сельхозпроизводство	Земли под сельхозпроизводство
Адрес:	Московская обл., г.о. Домодедово, д. Купчинино	Московская область, Раменский район, село Михеево	Московская область, Чеховский район, деревня Солодовка	Московская область, Раменский г.о., сельское поселение Новохаритоновское	Валищево симферопольское 38км
Описание	Предлагается к продаже земельный участок площадью 100 соток, в д. Валищево, городского округа Подольск. Участок огорожен деревянным забором с двумя воротами одни высотой 5 м., правильной формы, не рельефный. Электричество, вода, дренаж по периметру и внутри участка. Два подъезда, один из которых заасфальтирован. Участок чистый, готов под застройку. Категория земель: Земли сельскохозяйственного назначения. ГПЗУ получен. Кадастровый номер: 50:27:0030710:856 Рядом развитая инфраструктура населённого пункта. Поблизости находится водоём и лесные массивы. Удобное транспортное сообщение – на Ваш выбор ЦКАД (200 м.) и Симферопольское шоссе. От МКАД - 30 км.	Сдам в аренду земельный участок сельхоз назначения 63 км. от МКАД, площадью 2,23 га, в дер. Михеево, Раменского района. Вид разрешённого использования для сельхоз производства. Подъезд асфальт, граничит с деревней, свет, газ по границе, рядом лес, озеро. Граничит с деревней. 20000 за гектар в месяц. Кадастровый номер 50:23:0050445:56	Продаётся земельные участки по 2 га, рядом с дорогой. Назначение земли сельскохозяйственная..	Рядом с д. Меткомелино СХ-3. общей площадью, 6 Га. Виды разрешенного использования указаны в ГПЗУ: Можно организовать ферму Пчеловодство Рыбоводство Звероводство Птицеводство Животноводство Свиноводство и тд...	Валищево симферопольское 38км 67 га целевое: СХ фермерское "А так же наша компания предоставляет полный комплекс услуг по строительству коттеджных городков, баз отдых, санаторий , фермерских хозяйств, детских лагерей , резиденций - усадьб , отельно - ресторанных комплексов от создания дизайн проекта до передачи ключей Заказчику! Окажем помощь в оформлении технических условий, разрешительной документации, подключении коммуникаций , организации строительства и ввода в эксплуатацию! У нас работают профессионалы архитекторы - дизайнеры и бригады строителей, что позволяет нам строить сверхсовременные элитные строения, полностью удовлетворяющие запросам наших клиентов. Сотрудничая с нами, Вы можете быть уверены в высоком качестве выполнения работ и соблюдение сроков, установленных в договоре! По всем вопросам звоните или пишите пожалуйста на Telegram , WhatsApp, Viber !
Источник	https://www.avito.ru/domodedovo/zemelnye_uchastki/uchastok_115_ga_snt_dnp_4322511266?context=H4sIAAAAAAAA_wE_AMD_YToyOntzOjEzOiJsb2NhbFByaW9yaXR5IjtiOjA7czoxOiJ4IjtzOjE2OiJTbkh3Sm16eWI5ejhZbWpZIjt9C3IcqD8AAAA	https://move.ru/objects/prodaetsya_sh_naznacheniya_ploschadyu_22300_kvm_ploschadyu_223_sotok_moskovskaya_ramenskiy_miheevo_6908729579/	https://move.ru/objects/prodaetsya_sh_naznacheniya_ploschadyu_20000_kvm_ploschadyu_200_sotok_moskovskaya_chehov_solodovka_12a_6919228301/	https://www.avito.ru/elektroizolyator/zemelnye_uchastki/uchastok_6ga_snt_dnp_1995155310	https://move.ru/objects/valischevo_6905363919/
Цена за 1 кв.м.. рублей	**2 986,96**	**0,90**	**1,15**	**39,17**	**200**

Наименование	Аналог № 5	Аналог № 6	Аналог № 7	Аналог № 8	Аналог № 9
Площадь, кв.м.	150 000	111 500	133 000	200 000	47 000
Цена предложения, рублей	800 000	3 345 000	750 000	5 000 000	3 400 000
Вид разрешенного использования	Земли под сельхозпроизводство	Земли под сельхозпроизводство	Земли под сельхозпроизводство	Земли под сельхозпроизводство	Земли под сельхозпроизводство
Адрес:	Московская область, Раменский район, деревня Аргуново	Московская обл., Раменский г.о., сельское поселение Рыболовское	Московская область, Воскресенский район, Воскресенск	Московская обл., Раменский муниципальный округ, коттеджный пос. Зелёный хутор	Московская область, городской округ Домодедово, Домодедово
Описание	Земельный участок с/х назначения с правом регистрации и возведения жилого дома	Продам 11,15 Га для сельхозпроизводства СХ3 На ПЗЗ районе это зона СХ-3 (Возможно использовать любые варианты фермерства и строительство строений) Возможно отрезать (межевание) от 2-5 га или аренда СХ земли на 6-8 мес. Кад номер участка в объявлении:50:23:0050373:107 - 3 000 за сотку50:23:0050373:110 - 3 000 за сотку50:23:0050373:69 - 3 000 за сотку50:23:0050373:2086 - 3 000 за сотку Продажа через нотариуса или СбербанкАккредитив, оплата после регистрации собственности на Покупателя.Большой выбор земельных участков различного назначения см. другие объявления в профиле	Прекрасное место для отдыха рядом находится красивейшие озеро, Ровный првильной формы участок, с подключенным электричеством к Россети,Участок официально зарегистрирован имеются все документы ЕГРН. хорошие соседи, есть свой чат где обсуждается вся жизнь посёлка:) , при заинтересованности можно будет снять дополнительные видео и фото участка!	Продается земельный участок 6.5 Га (кадастровый номер: 50:23:0050163:391), категория земель: земли сельхозназначения, вид разрешенного использования: для ведения сельскохозяйственного производства. Участок расположен: Московская обл., Раменский р-он, сельское поселение Ганусовское, в районе деревни Головино, 55 км от МКАД по Каширскому либо Новорязанскому шоссе. Идеальный вариант для организации фермерского хозяйства Цена: 3700 руб. за 1 сотку. Торг возможен.	В продаже земельный участок , расположен в стороне от шумных магистралей, в окружении богатой природной зоны-лесной массив,парков,множество прудов... В шаговой доступности развитая инфраструктура: школы,магазины,рестораны,пункты выдачи OZON,Wildberries, рядом автобусная остановка. Центр города Домодедово — один из крупнейших городов МО находится в 7 км, это обеспечивает быстрый доступ (10 минут на машине или 20 минут на автобусе) к привычной городской инфраструктуре: торговые центры, кинотеатры, больницы, поликлиники, школы, детские сады, стадионы. Кадастровый номер по запросу. Участок прекрасно подходит под строительство дачи ,отсыпан ,приподнят -готов к отстройке ,соседи обустроились и живут круглогодично!
Источник	https://move.ru/objects/prodaetsya_sh_naznacheniya_ploschadyu_150000_kvm_ploschadyu_1500_sotok_moskovskaya_ramenskiy_argunovo_6924394841/	https://www.avito.ru/bronnitsy/zemelnye_uchastki/uchastok_1115_ga_snt_dnp_2923500056?context=H4sIAAAAAAAAA_wE_AMD_YToyOntzOjEzOiJsb2NhbFByaW9yaXR5IjtiOjA7czoxOiJ4IjtzOjE2OiJpY3JGOWkwNHdIdGxZNmVWIjt9SeqnAz8AAAA	https://move.ru/objects/prodaetsya_sh_naznacheniya_ploschadyu_133000_kvm_ploschadyu_1330_sotok_moskovskaya_voskresensk_miheevskaya_dolina_1_9273605162/	https://www.avito.ru/bronnitsy/zemelnye_uchastki/uchastok_20_ga_snt_dnp_4552848000?context=H4sIAAAAAAAAA_wE_AMD_YToyOntzOjEzOiJsb2NhbFByaW9yaXR5IjtiOjA7czoxOiJ4IjtzOjE2OiJMQmhLdVhnTmtHcWp5dnl1Ijt9Rjy0iD8AAAA	https://move.ru/objects/prodaetsya_sh_naznacheniya_ploschadyu_47000_kvm_ploschadyu_470_sotok_moskovskaya_domodedovo_gosudarstvennogo_plemennogo_zavoda_konstantinovo_domodedov_9263295780/
Цена за 1 кв.м.. рублей	**5,33**	**30**	**5,64**	**25**	**72,34**
Диапазон цен на сельскохозяйственные земли в районе расположения объекта оценки выявлен без учета торга, а так же с учетом развитой инфраструктуры в районе аналогов и составляет: от 0,90 до 2 986,96 рублей за кв. м.					

Анализ основных ценообразующих факторов

Развитие земельных рынков находится в самой непосредственной связи с развитием рынка недвижимости. Земельный рынок Подмосковья - один из самых динамично развивающихся рынков России, так как основной тенденцией последнего времени (несмотря на кризисные тенденции) является повышенный спрос на земельные участки в пригороде - как со стороны инвесторов, так и покупателей жилья из Москвы, для постоянного проживания за городом. Растет количество коттеджных поселков, крупных логистических центров, развивается частное строительство. Подмосковные земли становятся предметом пристального внимания все большего круга лиц и привлекают новых участников. Сегодня этот рынок притягивает к себе значительное количество крупных инвесторов, девелоперов, риэлторов, состоятельных частных лиц. Рынок подмосковной земли условно делится по направлениям и по удаленности от МКАД. По направлениям цена и ликвидность зависят от исторически сложившихся предпочтений и потенциала развития.

1) Запад - самое дорогое и ликвидное направление.

2) Юго-западное и северо-западное направления за последнее время заметно возросли в цене.

3) Восточные направления пока, кроме определенных мест, не являются привлекательными по экологическим и транспортным показателям.

4) Южное направление — Симферопольское и Каширское шоссе, трасса Москва — Дон — исторически гораздо менее развито, однако относительно высокое качество дорог и хорошая экологическая обстановка делают его весьма перспективным.

По удаленности земли Подмосковья условно делятся на три кольца: Первое кольцо (0 - 30 км — от МКАД до «бетонки»), второе (30 -60 км — от первой до второй «бетонки») и третье (60—100 км — до границ Московской области, в отдельных местах до 200 км). Большую часть занимают земли лесного фонда и сельскохозяйственного назначения.

В Московской области находится достаточное количество земель для продажи, однако, привлекательных участков (с коммуникациями, разрешительной документацией, достоинствами природного ландшафта) с точки зрения девелоперов немного. Ограниченность предложения участков в ближнем Подмосковье, приводит к росту интереса к отдаленным территориям (более 100 км от МКАД).

Наибольшее количество предложений наблюдается в Наро-Фоминском, Рузском и Волоколамском районах. Особый интерес представляют Красногорский, Одинцовский, Наро-Фоминский и Истринский районы. Площадь земель, их удаленность от Москвы, достоинства природного ландшафта имеют огромное значение и влияют на цену земельного участка. Также определенное значение имеет план развития прилегающей территории (кому принадлежат земли и что с ними планируют делать впоследствии).

Общие критерии при выборе земельного участка: направление; расстояние от МКАД; размер; транспортная доступность; социальное окружение; статус земли и категория; наличие коммуникаций, водоема (река, пруд, озеро); леса по границам и на самой территории участка; юридические аспекты.

Общая площадь Московской области составляет 4 млн. 579,9 тыс. га. Вместе с тем, земельный рынок Московской области пока формируется в основном из двух категорий земель: • земель сельскохозяйственного назначения — 1 млн. 743,8 тыс. га, • земель населенных пунктов — 501,3 тыс. га. Большое влияние на стоимость земли оказывает степень развитости инфраструктуры.

Так, участки на хорошо освоенных землеотводах ценятся значительно дороже, чем нанеосвоенных. Увеличение стоимости земельного участка в зависимости от наличия подведенных коммуникаций9 можно дифференцировать следующим образом: - транспортные подъездные пути – 15-20%; - электроэнергия – 15-25%; - газоснабжение – 10-25%; - остальное (водоснабжение, канализация, теплоснабжение, коммуникационные связи) – 5- 15%.

Согласно данным аналитического департамента Ассоциации застройщиков Московской области, на рынке Московской области наблюдается стагнация.

Деятельность компаний, направленная на увеличение земельного банка, сокращается на фоне снижения рентабельности девелоперских проектов и рекордных объемов ввода жилья в последние годы. Как показывает практика прошлых кризисов, на любую экономическую нестабильность загородный рынок всегда реагирует снижением спроса, активные продажи продолжаются только в самых привлекательных по цене и качеству проектах. Пытаясь компенсировать убытки от снизившегося спроса на дома, девелоперы коттеджных поселков выбрасывают на рынок «участки без подряда», заманивая покупателей серьезными дисконтами. Скидки доходят до 50%. Однако, покупателей, приобретающих участки с расчетом «на будущее», подстерегают традиционные «потребительские» риски, с которыми уже столкнулись те, кто купил землю в кризис 2008 года.

Речь идет о невыполнении девелоперами своих обязательств по строительству дорог, подведению коммуникаций, созданию социальной и бытовой инфраструктуры, службы эксплуатации и т.д. К новым обременениям покупателя, собирающегося возводить дом в отдаленной перспективе, добавляются расходы на содержание участка (в том числе и налоги, которые продолжают расти). В наиболее непростых условиях сегодня, конечно, оказались крупные землевладельцы. Их активы продолжают дешеветь, возможностей реализовать наделы оптом практически не осталось (девелоперы, ранее покупавшие землю впрок, сейчас активно от нее избавляются), а расходы на содержание резко выросли из-за увеличившегося налогового бремени. Лендлордам, имеющим в собственности сельхозугодья, немного проще с налогами, однако они должны продолжать инвестировать в обработку земель, в противном случае слишком велики риски ее изъятия государством под предлогом нецелевого использования.

В однозначном минусе оказались спекулянты - те, кто скупал участки в надежде в дальнейшем выгодно их продать. Нелегко приходится и банкам, которые выдавали кредиты под залог земельных угодий: ценность этих активов не только резко упала, но и требует постоянных, причем растущих, вложений. Таким образом, для «непрофильных» собственников земля из актива превратилась в огромную проблему. Можно предположить, что в выигрыше окажутся те землевладельцы, которые будут готовы вступать в альянсы спрофессиональными девелоперами, умеющими создавать востребованный аудиторией продукт. В настоящее время для застройщиков недвижимости существуют высокие риски. Нынешний инвестор, готовый купить земельный участок, не готов платить за землю. Он рассматривает вариант совместного вхождения в проект с собственником участка, и взять на себя, к примеру, разработку документации, решение вопросов с коммуникациями. Собственник вкладывает в проект землю, инвестор - все остальное, а затем происходит расчет готовым жильем. Если стоимость участка составляет 15-20% от общего объема инвестиций, высчитывается доля собственника земли, и собственник с инвестором становятся партнерами по проекту. Однако законодательство не защищает интересы миноритариев (а собственник земли в девелоперском проекте становится миноритарием). Инвесторы, в свою очередь, не готовы покупать землю за деньги, тем более, если участок не подготовлен к сделке. В результате многие крупные инвесторы так и не находят подходящего для себя продукта, несмотря на долгие переговоры с собственниками.

В ходе анализа рынка, нормативно-методической базы оценки, в том числе ФСО № 7, а так же согласно данным исследований, проведенным Приволжским центром методического и информационного обеспечения оценки (Справочник оценщика недвижимости – 2024, том.1,2.Земельные участки, под ред.Лейфера Л.А, выявлены следующие ценообразующие факторы (элементы сравнения): 1. Передаваемые имущественные права, ограничения (обременения) этих прав 2. Условия финансирования состоявшейся или предполагаемой сделки 3. Условия продажи 4. Условия рынка (изменение цен за период между датами сделки и оценки) 5. Условия рынка (скидки к ценам предложений) 6. Вид использования и (или) зонирование 7. Местоположение 8. Физические характеристики объекта (площадь) 9. Физические характеристики объекта (рельеф) 10. Экономические характеристики 11. Наличие движимого имущества 12. Другие характеристики (элементы) влияющие на стоимость (обеспеченность инженерными коммуникациями)

В меньшей степени на стоимость земельного участка влияют инженерно- геологические условия и асфальтирование участка. При анализе условий финансирования рассматриваются субъективные договорные условия расчетов по сделке, для объекта-аналога и планируемой для объекта оценки.

При этом возможны варианты:

- Продавец кредитует покупателя по части платежа за покупку с условиями, отличающимися от условий на рынке капитала (процент по кредиту ниже рыночного) или предоставляет ему беспроцентную отсрочку платежей.

- Платеж по сделке с объектом-аналогом полностью или частично осуществляется не деньгами, а эквивалентном денежных средств (уменьшается сумма наличных денег, участвующих в сделке), в том числе путем: передачи пакета ценных бумаг, включая закладные; передача материальных ресурсов.

В этом случае осуществляется оценка рыночной стоимости упомянутого платежного средства и именно сумма, соответствующая этой стоимости (а не сумма, указанная в договоре купли-продажи недвижимости) считается ценой (или соответствующей частью цены) сделки. Нестандартные условия финансирования не типичны для рынка земельных участков, данный фактор практически не влияет на цены предложений земельных участков.

В большей степени на стоимость земельного участка оказывает влияние такого фактора как месторасположение. Влияние данного фактора в зависимости от категории земли и ее назначения, учитывает: месторасположение относительно областного центра,райцентров, внутри города, относительно автомагистралей, красной линии наличие свободного подъезда и пр. Для земель Московской области основной фактор влияния на стоимость имеет такой показатель как удаленность от МКАД. Согласно исследованиям, проведенным НЦПО5 , наиболее влияние удаленность от МКАД влияет на стоимость земли под индустриальную (производственно-складскую) застройку и на стоимость земли коммерческого назначения.

Таблица 3. Таблица корректировочных коэффициентов для ЗУ офисно-административного назначения по офертам

Расстояние, км.		Аналоги, расстояние, км.																							
		1	2	3	4	5	6	7	8	9	10	11	12	13	14	15	16	17	18	19	20	21	22	23	24
Объекты оценки, км.	1	1,00	2,08	3,19	4,32	5,47	6,63	7,81	8,99	10,18	11,38	12,58	13,79	15,01	16,23	17,46	18,69	19,92	21,16	22,41	23,65	24,90	26,16	27,41	28,67
	2	0,48	1,00	1,53	2,08	2,63	3,19	3,75	4,32	4,90	5,47	6,05	6,63	7,22	7,81	8,40	8,99	9,58	10,18	10,78	11,38	11,98	12,58	13,19	13,79
	3	0,31	0,65	1,00	1,35	1,72	2,08	2,45	2,82	3,19	3,57	3,94	4,32	4,70	5,09	5,47	5,86	6,24	6,63	7,02	7,41	7,81	8,20	8,59	8,99
	4	0,23	0,48	0,74	1,00	1,27	1,53	1,81	2,08	2,35	2,63	2,91	3,19	3,47	3,75	4,04	4,32	4,61	4,90	5,18	5,47	5,76	6,05	6,34	6,63
	5	0,18	0,38	0,58	0,79	1,00	1,21	1,43	1,64	1,86	2,08	2,30	2,52	2,74	2,97	3,19	3,42	3,64	3,87	4,09	4,32	4,55	4,78	5,01	5,24
	6	0,15	0,31	0,48	0,65	0,82	1,00	1,18	1,35	1,53	1,72	1,90	2,08	2,26	2,45	2,63	2,82	3,00	3,19	3,38	3,57	3,75	3,94	4,13	4,32
	7	0,13	0,27	0,41	0,55	0,70	0,85	1,00	1,15	1,30	1,46	1,61	1,77	1,92	2,08	2,24	2,39	2,55	2,71	2,87	3,03	3,19	3,35	3,51	3,67
	8	0,11	0,23	0,35	0,48	0,61	0,74	0,87	1,00	1,13	1,27	1,40	1,53	1,67	1,81	1,94	2,08	2,22	2,35	2,49	2,63	2,77	2,91	3,05	3,19
	9	0,10	0,20	0,31	0,42	0,54	0,65	0,77	0,88	1,00	1,12	1,24	1,35	1,47	1,59	1,72	1,84	1,96	2,08	2,20	2,32	2,45	2,57	2,69	2,82
	10	0,09	0,18	0,28	0,38	0,48	0,58	0,69	0,79	0,89	1,00	1,11	1,21	1,32	1,43	1,53	1,64	1,75	1,86	1,97	2,08	2,19	2,30	2,41	2,52
	11	0,08	0,17	0,25	0,34	0,43	0,53	0,62	0,71	0,81	0,90	1,00	1,10	1,19	1,29	1,39	1,49	1,58	1,68	1,78	1,88	1,98	2,08	2,18	2,28
	12	0,07	0,15	0,23	0,31	0,40	0,48	0,57	0,65	0,74	0,82	0,91	1,00	1,09	1,18	1,27	1,35	1,44	1,53	1,62	1,72	1,81	1,90	1,99	2,08
	13	0,07	0,14	0,21	0,29	0,36	0,44	0,52	0,60	0,68	0,76	0,84	0,92	1,00	1,08	1,16	1,25	1,33	1,41	1,49	1,58	1,66	1,74	1,83	1,91
	14	0,06	0,13	0,20	0,27	0,34	0,41	0,48	0,55	0,63	0,70	0,78	0,85	0,92	1,00	1,08	1,15	1,23	1,30	1,38	1,46	1,53	1,61	1,69	1,77
	15	0,06	0,12	0,18	0,25	0,31	0,38	0,45	0,51	0,58	0,65	0,72	0,79	0,86	0,93	1,00	1,07	1,14	1,21	1,28	1,35	1,43	1,50	1,57	1,64
	16	0,05	0,11	0,17	0,23	0,29	0,35	0,42	0,48	0,54	0,61	0,67	0,74	0,80	0,87	0,93	1,00	1,07	1,13	1,20	1,27	1,33	1,40	1,47	1,53
	17	0,05	0,10	0,16	0,22	0,27	0,33	0,39	0,45	0,51	0,57	0,63	0,69	0,75	0,81	0,88	0,94	1,00	1,06	1,12	1,19	1,25	1,31	1,38	1,44
	18	0,05	0,10	0,15	0,20	0,26	0,31	0,37	0,42	0,48	0,54	0,59	0,65	0,71	0,77	0,82	0,88	0,94	1,00	1,06	1,12	1,18	1,24	1,30	1,35
	19	0,04	0,09	0,14	0,19	0,24	0,30	0,35	0,40	0,45	0,51	0,56	0,62	0,67	0,72	0,78	0,83	0,89	0,94	1,00	1,06	1,11	1,17	1,22	1,28
	20	0,04	0,09	0,13	0,18	0,23	0,28	0,33	0,38	0,43	0,48	0,53	0,58	0,63	0,69	0,74	0,79	0,84	0,89	0,95	1,00	1,05	1,11	1,16	1,21
	21	0,04	0,08	0,13	0,17	0,22	0,27	0,31	0,36	0,41	0,46	0,51	0,55	0,60	0,65	0,70	0,75	0,80	0,85	0,90	0,95	1,00	1,05	1,10	1,15
	22	0,04	0,08	0,12	0,17	0,21	0,25	0,30	0,34	0,39	0,43	0,48	0,53	0,57	0,62	0,67	0,71	0,76	0,81	0,86	0,90	0,95	1,00	1,05	1,10
	23	0,04	0,08	0,12	0,16	0,20	0,24	0,28	0,33	0,37	0,41	0,46	0,50	0,55	0,59	0,64	0,68	0,73	0,77	0,82	0,86	0,91	0,95	1,00	1,05
	24	0,03	0,07	0,11	0,15	0,19	0,23	0,27	0,31	0,35	0,40	0,44	0,48	0,52	0,57	0,61	0,65	0,69	0,74	0,78	0,82	0,87	0,91	0,96	1,00

Таблица 4. Таблица корректировочных коэффициентов для ЗУ торгового назначения по офертам

Расстояние, км.		Аналоги, расстояние, км.																							
		1	2	3	4	5	6	7	8	9	10	11	12	13	14	15	16	17	18	19	20	21	22	23	24
Объекты оценки, км.	1	1,00	1,97	2,93	3,89	4,83	5,78	6,72	7,66	8,59	9,53	10,46	11,39	12,32	13,25	14,17	15,10	16,02	16,94	17,86	18,78	19,70	20,62	21,53	22,45
	2	0,51	1,00	1,49	1,97	2,45	2,93	3,41	3,89	4,36	4,83	5,31	5,78	6,25	6,72	7,19	7,66	8,13	8,59	9,06	9,53	9,99	10,46	10,93	11,39
	3	0,34	0,67	1,00	1,33	1,65	1,97	2,29	2,61	2,93	3,25	3,57	3,89	4,20	4,52	4,83	5,15	5,46	5,78	6,09	6,41	6,72	7,03	7,35	7,66
	4	0,26	0,51	0,75	1,00	1,24	1,49	1,73	1,97	2,21	2,45	2,69	2,93	3,17	3,41	3,65	3,89	4,12	4,36	4,60	4,83	5,07	5,31	5,54	5,78
	5	0,21	0,41	0,61	0,80	1,00	1,20	1,39	1,58	1,78	1,97	2,16	2,36	2,55	2,74	2,93	3,12	3,31	3,50	3,69	3,89	4,08	4,27	4,45	4,64
	6	0,17	0,34	0,51	0,67	0,84	1,00	1,16	1,33	1,49	1,65	1,81	1,97	2,13	2,29	2,45	2,61	2,77	2,93	3,09	3,25	3,41	3,57	3,73	3,89
	7	0,15	0,29	0,44	0,58	0,72	0,86	1,00	1,14	1,28	1,42	1,56	1,69	1,83	1,97	2,11	2,25	2,38	2,52	2,66	2,79	2,93	3,07	3,20	3,34
	8	0,13	0,26	0,38	0,51	0,63	0,75	0,88	1,00	1,12	1,24	1,37	1,49	1,61	1,73	1,85	1,97	2,09	2,21	2,33	2,45	2,57	2,69	2,81	2,93
	9	0,12	0,23	0,34	0,45	0,56	0,67	0,78	0,89	1,00	1,11	1,22	1,33	1,43	1,54	1,65	1,76	1,86	1,97	2,08	2,19	2,29	2,40	2,51	2,61
	10	0,10	0,21	0,31	0,41	0,51	0,61	0,71	0,80	0,90	1,00	1,10	1,20	1,29	1,39	1,49	1,58	1,68	1,78	1,87	1,97	2,07	2,16	2,26	2,36
	11	0,10	0,19	0,28	0,37	0,46	0,55	0,64	0,73	0,82	0,91	1,00	1,09	1,18	1,27	1,35	1,44	1,53	1,62	1,71	1,80	1,88	1,97	2,06	2,15
	12	0,09	0,17	0,26	0,34	0,42	0,51	0,59	0,67	0,75	0,84	0,92	1,00	1,08	1,16	1,24	1,33	1,41	1,49	1,57	1,65	1,73	1,81	1,89	1,97
	13	0,08	0,16	0,24	0,32	0,39	0,47	0,55	0,62	0,70	0,77	0,85	0,92	1,00	1,08	1,15	1,23	1,30	1,38	1,45	1,52	1,60	1,67	1,75	1,82
	14	0,08	0,15	0,22	0,29	0,36	0,44	0,51	0,58	0,65	0,72	0,79	0,86	0,93	1,00	1,07	1,14	1,21	1,28	1,35	1,42	1,49	1,56	1,63	1,69
	15	0,07	0,14	0,21	0,27	0,34	0,41	0,47	0,54	0,61	0,67	0,74	0,80	0,87	0,93	1,00	1,07	1,13	1,20	1,26	1,33	1,39	1,45	1,52	1,58
	16	0,07	0,13	0,19	0,26	0,32	0,38	0,45	0,51	0,57	0,63	0,69	0,75	0,82	0,88	0,94	1,00	1,06	1,12	1,18	1,24	1,31	1,37	1,43	1,49
	17	0,06	0,12	0,18	0,24	0,30	0,36	0,42	0,48	0,54	0,59	0,65	0,71	0,77	0,83	0,88	0,94	1,00	1,06	1,12	1,17	1,23	1,29	1,34	1,40
	18	0,06	0,12	0,17	0,23	0,29	0,34	0,40	0,45	0,51	0,56	0,62	0,67	0,73	0,78	0,84	0,89	0,95	1,00	1,05	1,11	1,16	1,22	1,27	1,33
	19	0,06	0,11	0,16	0,22	0,27	0,32	0,38	0,43	0,48	0,53	0,59	0,64	0,69	0,74	0,79	0,85	0,90	0,95	1,00	1,05	1,10	1,15	1,21	1,26
	20	0,05	0,10	0,16	0,21	0,26	0,31	0,36	0,41	0,46	0,51	0,56	0,61	0,66	0,71	0,75	0,80	0,85	0,90	0,95	1,00	1,05	1,10	1,15	1,20
	21	0,05	0,10	0,15	0,20	0,25	0,29	0,34	0,39	0,44	0,48	0,53	0,58	0,63	0,67	0,72	0,77	0,81	0,86	0,91	0,95	1,00	1,05	1,09	1,14
	22	0,05	0,10	0,14	0,19	0,23	0,28	0,33	0,37	0,42	0,46	0,51	0,55	0,60	0,64	0,69	0,73	0,78	0,82	0,87	0,91	0,96	1,00	1,04	1,09
	23	0,05	0,09	0,14	0,18	0,22	0,27	0,31	0,36	0,40	0,44	0,49	0,53	0,57	0,62	0,66	0,70	0,74	0,79	0,83	0,87	0,91	0,96	1,00	1,04
	24	0,04	0,09	0,13	0,17	0,22	0,26	0,30	0,34	0,38	0,42	0,47	0,51	0,55	0,59	0,63	0,67	0,71	0,75	0,80	0,84	0,88	0,92	0,96	1,00

Таблица 5. Таблица корректировочных коэффициентов для ЗУ производственно-складского назначения по офертам

Расстояние, км.		Аналоги, расстояние, км.																							
		1	2	3	4	5	6	7	8	9	10	11	12	13	14	15	16	17	18	19	20	21	22	23	24
Объекты оценки, км.	1	1,00	1,78	2,49	3,16	3,81	4,43	5,04	5,63	6,21	6,78	7,33	7,88	8,43	8,96	9,49	10,01	10,53	11,04	11,55	12,05	12,55	13,05	13,54	14,03
	2	0,56	1,00	1,40	1,78	2,14	2,49	2,83	3,16	3,49	3,81	4,12	4,43	4,74	5,04	5,34	5,63	5,92	6,21	6,49	6,78	7,06	7,33	7,61	7,88
	3	0,40	0,71	1,00	1,27	1,53	1,78	2,02	2,26	2,49	2,72	2,94	3,16	3,38	3,60	3,81	4,02	4,23	4,43	4,64	4,84	5,04	5,24	5,43	5,63
	4	0,32	0,56	0,79	1,00	1,20	1,40	1,59	1,78	1,96	2,14	2,32	2,49	2,66	2,83	3,00	3,16	3,33	3,49	3,65	3,81	3,97	4,12	4,28	4,43
	5	0,26	0,47	0,65	0,83	1,00	1,16	1,32	1,48	1,63	1,78	1,93	2,07	2,21	2,35	2,49	2,63	2,76	2,90	3,03	3,16	3,30	3,43	3,55	3,68
	6	0,23	0,40	0,56	0,71	0,86	1,00	1,14	1,27	1,40	1,53	1,65	1,78	1,90	2,02	2,14	2,26	2,38	2,49	2,61	2,72	2,83	2,94	3,05	3,16
	7	0,20	0,35	0,49	0,63	0,76	0,88	1,00	1,12	1,23	1,35	1,46	1,57	1,67	1,78	1,88	1,99	2,09	2,19	2,29	2,39	2,49	2,59	2,69	2,78
	8	0,18	0,32	0,44	0,56	0,68	0,79	0,89	1,00	1,10	1,20	1,30	1,40	1,50	1,59	1,69	1,78	1,87	1,96	2,05	2,14	2,23	2,32	2,41	2,49
	9	0,16	0,29	0,40	0,51	0,61	0,71	0,81	0,91	1,00	1,09	1,18	1,27	1,36	1,44	1,53	1,61	1,70	1,78	1,86	1,94	2,02	2,10	2,18	2,26
	10	0,15	0,26	0,37	0,47	0,56	0,65	0,74	0,83	0,92	1,00	1,08	1,16	1,24	1,32	1,40	1,48	1,55	1,63	1,70	1,78	1,85	1,93	2,00	2,07
	11	0,14	0,24	0,34	0,43	0,52	0,60	0,69	0,77	0,85	0,92	1,00	1,07	1,15	1,22	1,29	1,37	1,44	1,51	1,57	1,64	1,71	1,78	1,85	1,91
	12	0,13	0,23	0,32	0,40	0,48	0,56	0,64	0,71	0,79	0,86	0,93	1,00	1,07	1,14	1,20	1,27	1,34	1,40	1,47	1,53	1,59	1,65	1,72	1,78
	13	0,12	0,21	0,30	0,38	0,45	0,53	0,60	0,67	0,74	0,80	0,87	0,94	1,00	1,06	1,13	1,19	1,25	1,31	1,37	1,43	1,49	1,55	1,61	1,66
	14	0,11	0,20	0,28	0,35	0,43	0,49	0,56	0,63	0,69	0,76	0,82	0,88	0,94	1,00	1,06	1,12	1,18	1,23	1,29	1,35	1,40	1,46	1,51	1,57
	15	0,11	0,19	0,26	0,33	0,40	0,47	0,53	0,59	0,65	0,71	0,77	0,83	0,89	0,94	1,00	1,06	1,11	1,16	1,22	1,27	1,32	1,37	1,43	1,48
	16	0,10	0,18	0,25	0,32	0,38	0,44	0,50	0,56	0,62	0,68	0,73	0,79	0,84	0,89	0,95	1,00	1,05	1,10	1,15	1,20	1,25	1,30	1,35	1,40
	17	0,09	0,17	0,24	0,30	0,36	0,42	0,48	0,53	0,59	0,64	0,70	0,75	0,80	0,85	0,90	0,95	1,00	1,05	1,10	1,14	1,19	1,24	1,29	1,33
	18	0,09	0,16	0,23	0,29	0,34	0,40	0,46	0,51	0,56	0,61	0,66	0,71	0,76	0,81	0,86	0,91	0,95	1,00	1,05	1,09	1,14	1,18	1,23	1,27
	19	0,09	0,15	0,22	0,27	0,33	0,38	0,44	0,49	0,54	0,59	0,63	0,68	0,73	0,78	0,82	0,87	0,91	0,96	1,00	1,04	1,09	1,13	1,17	1,21
	20	0,08	0,15	0,21	0,26	0,32	0,37	0,42	0,47	0,52	0,56	0,61	0,65	0,70	0,74	0,79	0,83	0,87	0,92	0,96	1,00	1,04	1,08	1,12	1,16
	21	0,08	0,14	0,20	0,25	0,30	0,35	0,40	0,45	0,49	0,54	0,58	0,63	0,67	0,71	0,76	0,80	0,84	0,88	0,92	0,96	1,00	1,04	1,08	1,12
	22	0,08	0,14	0,19	0,24	0,29	0,34	0,39	0,43	0,48	0,52	0,56	0,60	0,65	0,69	0,73	0,77	0,81	0,85	0,89	0,92	0,96	1,00	1,04	1,07
	23	0,07	0,13	0,18	0,23	0,28	0,33	0,37	0,42	0,46	0,50	0,54	0,58	0,62	0,66	0,70	0,74	0,78	0,82	0,85	0,89	0,93	0,96	1,00	1,04
	24	0,07	0,13	0,18	0,23	0,27	0,32	0,36	0,40	0,44	0,48	0,52	0,56	0,60	0,64	0,68	0,71	0,75	0,79	0,82	0,86	0,89	0,93	0,97	1,00

Таблица 1. Средние соотношения между стоимостью прав собственности на ЗУ различного назначения в городах РФ по офертам

№ п/п	Наименование	Права	Торговое и сервисное	Гостиницы**	Офисно-админ.	Жилые дома	Произв.-складск.	Отдых (рекревц.)	Охранные зоны***
1.	Владивосток	Собств.	1	0,909	0,923	0,932	0,228	-	0,056
2.	Волгоград	Собств.	1	-*	0,879	0,722	0,276	0,192	0,072
3.	Екатеринбург	Собств.	1	-	0,892	0,856	0,322	0,224	0,062
4.	Краснодар	Собств.	1	0,902	0,856	0,655	0,332	0,229	0,060
5.	Красноярск	Собств.	1	-	0,832	0,745	0,312	0,188	0,059
6.	Москва	Собств.	1	0,908	0,824	0,648	0,184	0,171	0,062
7.	Московская область	Собств.	1	0,842	0,686	0,715	0,302	0,242	0,061
8.	Новосибирск	Собств.	1	0,908	0,832	0,878	0,276	0,238	0,069
9.	Ростов на Дону	Собств.	1	0,890	0,892	0,767	0,248	0,182	0,057
10.	Санкт-Петербург	Собств.	1	0,902	0,843	0,658	0,209	0,170	0,060
11.	Саратов	Собств.	1	-	0,867	0,672	0,345	0,209	0,064
12.	Тюмень	Собств.	1	-	0,902	0,831	0,321	0,238	-
13.	Ярославль	Собств.	1	-	0,882	0,698	0,312	0,192	0,054
	Среднее по 2023 г.	Собств.	1,000	0,894	0,855	0,752	0,282	0,206	0,061
	Среднее по 2022 г.	Собств.	1	0,896	0,850	0,749	0,282	0,205	0,062

Таблица 2. Сводная таблица корреляционно-регрессионных данных (влияние местоположения)

№ п/п	Наименование, назначение	Регрессионное уравнение	R^2	R	РС, ППА, РЦ, ед.изм.	Расстояние, ед.изм.	Значимость связи по Чеддоку*
1	г. Москва						
	Оферты						
1.1.	Офисно-административные	РС = 447 580*(Расстояние от центра)$^{-1,856}$	0,64	0,80	руб./кв. м	км.	Высокая
1.2.	Офисно-административные	ППА = 208 751*(Расстояние от центра)$^{-0,918}$	0,76	0,87	руб./кв. м	км.	Высокая
1.3.	Торговое	РС = 473п258*(Расстояние от центра)$^{-0,979}$	0,87	0,93	руб./кв. м	км.	Очень высокая
1.4.	Торговое	ППА = 189 185*(Расстояние от центра)$^{-0,936}$	0,63	0,80	руб./кв. м	км.	Высокая
1.5.	Производственно-складское	РС = 69 444*(Расстояние от центра)$^{-0,854}$	0,93	0,96	руб./кв. м	км.	Очень высокая
1.6.	Производственно-складское	ППА = 49 620 *(Расстояние от центра)$^{-0,78}$	0,86	0,93	руб./кв. м	км.	Очень высокая
	Сделки	РЦ = 287 680*(Расстояние от центра)$^{-1,417}$	0,85	0,92	руб./кв.м	км	Очень высокая
2	Московская область						
	Оферты						
2.1.	Торговое	РС = 57 948*(Расстояние от МКАД)$^{-0,86}$	0,92	0,96	руб./кв. м	км.	Очень высокая
2.2.	Производственно-складские	РС = 18 772*(Расстояние от МКАД)$^{-0,732}$	0,64	0,80	руб./кв. м	км.	Высокая
3	Ленинградская область						
	Оферты						
3.1.	Производственно-складское	РС = 8 662*(Расстояние от КАД)$^{-0,544}$	0,73	0,85	руб./кв. м	км.	Высокая
4	Ярославль						
	Оферты						
4.1.	Производственно-складское	РС = 11 477*(Расстояние от центра)$^{-1,852}$	0,90	0,95	руб./кв. м	км.	Очень высокая

**Шкала Чеддока (оценка тесноты корреляционной связи):*

Значение R	0,1 – 0,3	0,3 – 0,5	0,5 – 0,7	0,7 – 0,9	0,9 – 0,999
Теснота связи	Слабая	Умеренная	Заметная	Высокая	Очень высокая

Источник:СРК-2023 под редакцией к.т.н. Е.Е. Яскевича

Влияние на стоимость земли под жилую застройку, дачное строительство оказывает экономико-географическое, социальное положение самого населенного пункта, в котором

расположен участок, оснащенность транспортом, наличием основных трасс, т.е. доступность, а также его экономический потенциал. На землю рекреационного назначения оказывает влияние экологического состояния региона, наличие естественных природных особенностей (лес, озеро ипр.). На стоимость земли сельскохозяйственного назначения оказывает местоположение в регионе относительно населенных пунктов, в разрезе возможного перевода в другую категорию. Следует особо отметить, что согласно ФСО №7, п.11, б) «Если рынок недвижимости неразвит и данных, позволяющих составить представление о ценах сделок и (или) предложений с сопоставимыми объектами недвижимости, недостаточно, допускается расширить территорию исследования за счет территорий, схожих по экономическим характеристикам с местоположением оцениваемого объекта». Различие в стоимости земельных участков, оформленных на праве собственности и праве аренды, заключается в сумме затрат, которые несет арендатор земельного участка при выкупе его в собственность. Указанные затраты в общем случае включают в себя выкупную стоимость земельного участка, определенную в соответствии с местными нормативными документами, и составляет к-ты от 073-0,86.

В открытых источниках информации предоставлены предложения о продаже земельных участков на обычных, рыночных условиях продажи, то есть когда сделка совершается на открытом рынке в условиях конкуренции, без влияния каких-либо чрезвычайных обстоятельств потенциальным сторонам сделки предоставляется вся необходимая информация о предмете сделки. Ценам на земельные участки свойственен принцип изменения, согласно которому стоимость обычно не остается постоянной и меняется с течением времени. Цена предложения обычно разниться с реальной ценой сделки. Разница образуется в процессе торга между покупателем и продавцом и зависит от многих факторов. Сделки купли-продажи объектов недвижимости осуществляются с разницей от цен изначального предложения, так как первоначальная стоимость всегда завышена, и это завышение рассчитано на «торг». Согласно источника: Справочник оценщика недвижимости. Земельные участки часть 2. под ред.Лейфера Л.А., 2024 год. Приволжского центра методического и информационного обеспечения оценки, скидка на торг для участков различного назначения составляет от 6 до 25%.

усредненная по всем участвующим в опросе оценщикам величина, обратная значениям ранга. Она показывает значимость соответствующего ценообразующего фактора среди других факторов, влияющих на цену земельного участка.

Таблица 6. Ценообразующие факторы. Земельные участки под индустриальную застройку.

№	Наименование фактора	Значимость фактора
1	Местоположение земельного участка	0,33
2	Общая площадь (фактор масштаба)	0,12
3	Расположение относительно автомагистралей	0,09
4	Передаваемые имущественные права	0,08
5	Наличие электроснабжения на участке	0,08
6	Наличие газоснабжения на участке	0,06
7	Свободный подъезд	0,06
8	Наличие водоснабжения и канализации на участке	0,05
9	Наличие железнодорожной ветки на земельном участке	0,05
10	Инженерно-геологические условия	0,04
11	Асфальтирование участка	0,04

"Инвест Проект"

Таблица 7. Ценообразующие факторы. Земельные участки под коммерческую застройку.

№	Наименование фактора	Значимость фактора
1	Местоположение земельного участка	0,40
2	Общая площадь (фактор масштаба)	0,13
3	Расположение относительно красной линии	0,12
4	Передаваемые имущественные права	0,11
5	Наличие электроснабжения на участке	0,09
6	Наличие водоснабжения и канализации на участке	0,07
7	Наличие газоснабжения на участке	0,07

Таблица 8. Ценообразующие факторы. Земельные участки под жилую застройку.

№	Наименование фактора	Значимость фактора
1	Местоположение земельного участка	0,42
2	Общая площадь (фактор масштаба)	0,15
3	Передаваемые имущественные права	0,13
4	Наличие электроснабжения на участке	0,12
5	Наличие газоснабжения на участке	0,10
6	Наличие водоснабжения и канализации на участке	0,09

Таблица 9. Ценообразующие факторы. Земельные участки под объекты рекреации.

№	Наименование фактора	Значимость фактора
1	Местоположение земельного участка	0,39
2	Общая площадь (фактор масштаба)	0,15
3	Передаваемые имущественные права	0,12
4	Наличие электроснабжения на участке	0,11
5	Наличие газоснабжения на участке	0,08
6	Наличие водоснабжения и канализации на участке	0,08

Таблица 3. Ценообразующие факторы. Земельные участки под пашни

№	Наименование фактора	Значимость фактора
1	Почвенное плодородие (тип почвы, содержание гумуса, NPK, мехсостав и т.д.)	0,18
2	Общая площадь (фактор масштаба)	0,13
3	Передаваемые имущественные права	0,10
4	Местоположение земельного участка относительно пунктов приема и переработки сх продукции	0,10
5	Местоположение земельного участка относительно крупных городов	0,10
6	Агроклиматические условия	0,09
7	Рельеф	0,09
8	Наличие орошения	0,08
9	Наличие подъездных путей с твердым покрытием	0,07
10	Конфигурация участка	0,07

Таблица 4. Ценообразующие факторы. Земельные участки под кормовые угодья

№	Наименование фактора	Значимость фактора
1	Местоположение земельного участка относительно хозяйственных центров (животноводческих комплексов, молочных ферм)	0,25
2	Общая площадь (фактор масштаба)	0,18
3	Почвенные и агроклиматические условия	0,18
4	Передаваемые имущественные права	0,17
5	Наличие орошения	0,11
6	Наличие подъездных путей с твердым покрытием	0,11

Так же данные: Справочник оценщика недвижимости-2023. Земельные участки сельскохозяйственного назначения. под ред.Лейфера Л.А.,

В случае, если согласно Правилам землепользования и застройки, объекты расположенные в зонах, которые подразумевают возможное возведение различных схожих объектов недвижимости (Ж4, СД, ОД) и что позволяет при необходимости беспрепятственно

изменить назначение земельного участка: «Любой вид разрешенного использования из предусмотренных зонированием территорий видов выбирается самостоятельно, без дополнительных разрешений и процедур согласования.."(Статья 7.ЗК РФ), влияние данного фактора незначительно. В теории земельные участки меньшей площади имеют более высокую удельную стоимость 1 кв. м., т.к. в них закладываются затраты на размежевание и переоформление. Влияние фактора масштаба так же описано в Справочнике оценщика недвижимости -2022 и для земельных участков различной категории и площади выведены соответствующие коэффициенты, которые составляют от 0,8 до 1,38.

К экономическим характеристикам относятся характеристики, которые оказывают влияние на доходность объекта. Одной из основных характеристик рынка, отражающих доходность является коэффициент капитализации – ставка, с помощью которой осуществляется переход от величины текущего чистого дохода (отдачи) на ту часть вложенного капитала, который может быть отнесен к земельному участку и его возмещение

Корректирующие коэффициенты на фактор масштаба для земельных участков, усредненные данные по России

Таблица 52. Матрица коэффициентов, отражающая зависимость удельных цен продажи земельных участков от площади, усредненные по городам. Земельные участки по всем сегментам[3].

Площадь, сот.		аналог										
		<50	50-100	100-200	200-300	300-400	400-500	500-600	600-700	700-800	800-900	>900
объект оценки	<50	1,00	1,35	1,60	1,80	1,94						
	50-100	0,74	1,00	1,18	1,33	1,44	1,53	1,60	1,66	1,70	1,74	1,78
	100-200	0,63	0,84	1,00	1,12	1,22	1,29	1,35	1,40	1,44	1,47	1,51
	200-300	0,56	0,75	0,89	1,00	1,08	1,15	1,20	1,25	1,28	1,31	1,34
	300-400	0,51	0,69	0,82	0,92	1,00	1,06	1,11	1,15	1,18	1,21	1,24
	400-500		0,65	0,77	0,87	0,94	1,00	1,04	1,09	1,11	1,14	1,17
	500-600		0,63	0,74	0,83	0,90	0,96	1,00	1,04	1,07	1,09	1,12
	600-700		0,60	0,71	0,80	0,87	0,92	0,96	1,00	1,02	1,05	1,07
	700-800		0,59	0,70	0,78	0,85	0,90	0,94	0,98	1,00	1,02	1,05
	800-900		0,57	0,68	0,76	0,83	0,88	0,92	0,95	0,98	1,00	1,02
	>900		0,56	0,66	0,75	0,81	0,86	0,89	0,93	0,96	0,98	1,00

Расчет произведен на исходных данных площадью от 1 до 1000 сот.

Таблица 53. Матрица коэффициентов, отражающая зависимость удельных цен продажи земельных участков от площади, усредненные по городам. Земельные участки под индустриальную застройку.

Площадь, га		аналог				
		<1	1-2,5	2,5-5	5-10	>10
объект оценки	<1	1,00	1,36	1,65	1,96	
	1-2,5	0,73	1,00	1,21	1,43	1,63
	2,5-5	0,61	0,83	1,00	1,19	1,35
	5-10	0,51	0,70	0,84	1,00	1,14
	>10		0,61	0,74	0,88	1,00

Расчет произведен на исходных данных площадью от 0 до 15 га.

Таблица 55. Матрица коэффициентов, отражающая зависимость удельных цен продажи земельных участков от площади, усредненные по городам. Земельные участки под жилую застройку.

Площадь, сот.		аналог									
		<10	10-30	30-50	50-70	70-90	90-110	110-130	130-150	150-170	>170
объект оценки	<10	**1,00**	1,30	1,48	1,60	1,69	1,77	1,83	1,88	1,93	1,99
	10-30	0,77	**1,00**	1,14	1,23	1,30	1,36	1,41	1,45	1,48	1,53
	30-50	0,67	0,88	**1,00**	1,08	1,14	1,19	1,23	1,27	1,30	1,34
	50-70	0,62	0,81	0,93	**1,00**	1,06	1,10	1,14	1,17	1,20	1,24
	70-90	0,59	0,77	0,88	0,95	**1,00**	1,04	1,08	1,11	1,14	1,17
	90-110	0,57	0,74	0,84	0,91	0,96	**1,00**	1,04	1,07	1,09	1,12
	110-130	0,55	0,71	0,81	0,88	0,93	0,97	**1,00**	1,03	1,06	1,09
	130-150	0,53	0,69	0,79	0,85	0,90	0,94	0,97	**1,00**	1,03	1,05
	150-170	0,52	0,67	0,77	0,83	0,88	0,91	0,95	0,97	**1,00**	1,03
	>170	0,50	0,66	0,75	0,81	0,85	0,89	0,92	0,95	0,97	**1,00**

Расчет произведен на исходных данных площадью от 0 до 200 сот.

Корректирующие коэффициенты на фактор масштаба для земельных участков, г. Москва

Таблица 56. Матрица коэффициентов, отражающая зависимость удельных цен продажи земельных участков от площади, данные по Москве. Земельные участки под жилую застройку.

Площадь, сот.		аналог									
		<10	10-30	30-50	50-70	70-90	90-110	110-130	130-150	150-170	>170
объект оценки	<10	**1,00**	1,47	1,79							
	10-30	0,68	**1,00**	1,21	1,36	1,47	1,57	1,65	1,72	1,79	1,86
	30-50	0,56	0,82	**1,00**	1,12	1,21	1,29	1,36	1,42	1,47	1,54
	50-70	0,50	0,74	0,89	**1,00**	1,08	1,15	1,21	1,27	1,32	1,37
	70-90		0,68	0,82	0,92	**1,00**	1,06	1,12	1,17	1,21	1,26
	90-110		0,64	0,77	0,87	0,94	**1,00**	1,05	1,10	1,14	1,19
	110-130		0,61	0,74	0,82	0,89	0,95	**1,00**	1,04	1,08	1,13
	130-150		0,58	0,70	0,79	0,85	0,91	0,96	**1,00**	1,04	1,08
	150-170		0,56	0,68	0,76	0,82	0,88	0,92	0,96	**1,00**	1,04
	>170		0,54	0,65	0,73	0,79	0,84	0,89	0,92	0,96	**1,00**

Расчет произведен на исходных данных площадью от 0 до 200 сот.

12 ЖК ООО Инвест Проект

Таблица 54. Матрица коэффициентов, отражающая зависимость удельных цен продажи земельных участков от площади, усредненные по городам. Земельные участки под коммерческую застройку.

Площадь, сот.		аналог										
		<50	50-100	100-200	200-300	300-400	400-500	500-600	600-700	700-800	800-900	>900
объект оценки	<50	1,00	1,31	1,55	1,75	1,90						
	50-100	0,77	1,00	1,18	1,34	1,45	1,55	1,62	1,69	1,75	1,80	1,85
	100-200	0,65	0,84	1,00	1,13	1,23	1,31	1,37	1,43	1,48	1,52	1,57
	200-300	0,57	0,75	0,88	1,00	1,09	1,15	1,21	1,26	1,31	1,35	1,38
	300-400	0,53	0,69	0,81	0,92	1,00	1,06	1,12	1,16	1,20	1,24	1,27
	400-500		0,65	0,77	0,87	0,94	1,00	1,05	1,09	1,13	1,17	1,20
	500-600		0,62	0,73	0,83	0,90	0,95	1,00	1,04	1,08	1,11	1,14
	600-700		0,59	0,70	0,79	0,86	0,91	0,96	1,00	1,04	1,07	1,10
	700-800		0,57	0,68	0,77	0,83	0,88	0,93	0,97	1,00	1,03	1,06
	800-900		0,55	0,66	0,74	0,81	0,86	0,90	0,94	0,97	1,00	1,03
	>900		0,54	0,64	0,72	0,78	0,83	0,88	0,91	0,94	0,97	1,00

Расчет произведен на исходных данных площадью от 1 до 1000 сот.

СПРАВОЧНИК ОЦЕНЩИКА НЕДВИЖИМОСТИ-2024. ЗЕМЕЛЬНЫЕ УЧАСТКИ. ЧАСТЬ 2. ХАРАКТЕРИСТИКИ, ОТРАЖАЮЩИЕ ВЛИЯНИЕ ФИЗИЧЕСКИХ ХАРАКТЕРИСТИК ОБЪЕКТА, ФУНКЦИОНАЛЬНОГО НАЗНАЧЕНИЯ ОБЪЕКТА, ПЕРЕДАВАЕМЫХ ИМУЩЕСТВЕННЫХ ПРАВ, СКИДКИ НА ТОРГ, СТАВКИ КАПИТАЛИЗАЦИИ. ПОЛНАЯ ВЕРСИЯ.

Корректирующие коэффициенты на фактор масштаба для земельных участков, г. Москва и Московской области

Таблица 57. Матрица коэффициентов, отражающая зависимость удельных цен продажи земельных участков от площади, данные по Москве и Московской области. Земельные участки по всем сегментам[4].

Площадь, сот.		аналог										
		<50	50-100	100-200	200-300	300-400	400-500	500-600	600-700	700-800	800-900	>900
объект оценки	<50	1,00	1,33	1,56	1,75	1,89						
	50-100	0,75	1,00	1,18	1,32	1,43	1,51	1,58	1,65	1,69	1,73	1,77
	100-200	0,64	0,85	1,00	1,12	1,21	1,29	1,34	1,40	1,43	1,47	1,50
	200-300	0,57	0,76	0,89	1,00	1,08	1,15	1,20	1,24	1,28	1,31	1,34
	300-400	0,53	0,70	0,82	0,93	1,00	1,06	1,11	1,15	1,18	1,21	1,24
	400-500		0,66	0,78	0,87	0,94	1,00	1,04	1,09	1,12	1,14	1,17
	500-600		0,63	0,74	0,84	0,90	0,96	1,00	1,04	1,07	1,10	1,12
	600-700		0,61	0,72	0,80	0,87	0,92	0,96	1,00	1,03	1,05	1,08
	700-800		0,59	0,70	0,78	0,85	0,90	0,94	0,97	1,00	1,02	1,05
	800-900		0,58	0,68	0,76	0,83	0,87	0,91	0,95	0,98	1,00	1,02
	>900		0,56	0,66	0,75	0,81	0,85	0,89	0,93	0,95	0,98	1,00

Расчет произведен на исходных данных площадью от 3,5 до 1000 сот.

Таблица 58. Матрица коэффициентов, отражающая зависимость удельных цен продажи земельных участков от площади, данные по Москве и Московской области. Земельные участки под индустриальную застройку.

Площадь, га		аналог				
		<1	1-2,5	2,5-5	5-10	>10
объект оценки	<1	**1,00**	1,24	1,49	1,74	1,90
	1-2,5	0,81	**1,00**	1,21	1,41	1,53
	2,5-5	0,67	0,83	**1,00**	1,17	1,27
	5-10	0,57	0,71	0,86	**1,00**	1,09
	>10	0,53	0,65	0,79	0,92	**1,00**

Расчет произведен на исходных данных площадью от 0 до 15 га.

Таблица 59. Матрица коэффициентов, отражающая зависимость удельных цен продажи земельных участков от площади, данные по Москве и Московской области. Земельные участки под коммерческую застройку.

Площадь, сот.		аналог										
		<50	50-100	100-200	200-300	300-400	400-500	500-600	600-700	700-800	800-900	>900
объект оценки	<50	**1,00**	1,40	1,72	2,00							
	50-100	0,71	**1,00**	1,23	1,43	1,57	1,69	1,79	1,87	1,95		
	100-200	0,58	0,81	**1,00**	1,16	1,28	1,37	1,45	1,52	1,59	1,64	1,70
	200-300	0,50	0,70	0,86	**1,00**	1,10	1,18	1,25	1,31	1,37	1,42	1,46
	300-400		0,64	0,78	0,91	**1,00**	1,07	1,14	1,19	1,24	1,29	1,33
	400-500		0,59	0,73	0,84	0,93	**1,00**	1,06	1,11	1,16	1,20	1,23
	500-600		0,56	0,69	0,80	0,88	0,94	**1,00**	1,05	1,09	1,13	1,17
	600-700		0,53	0,66	0,76	0,84	0,90	0,95	**1,00**	1,04	1,08	1,11
	700-800		0,51	0,63	0,73	0,81	0,87	0,92	0,96	**1,00**	1,04	1,07
	800-900			0,61	0,71	0,78	0,84	0,88	0,93	0,97	**1,00**	1,03
	>900			0,59	0,68	0,75	0,81	0,86	0,90	0,94	0,97	**1,00**

Расчет произведен на исходных данных площадью от 1 до 1000 сот.

ООО "Инвест Проект"

Корректирующие коэффициенты на фактор масштаба для земельных участков, г. Санкт-Петербург

Таблица 60. Матрица коэффициентов, отражающая зависимость удельных цен продажи земельных участков от площади, данные по Санкт-Петербургу. Земельные участки по всем сегментам[5].

Площадь, сот.		аналог										
		<50	50-100	100-200	200-300	300-400	400-500	500-600	600-700	700-800	800-900	>900
объект оценки	<50	**1,00**	1,38	1,67	1,90							
	50-100	0,72	**1,00**	1,21	1,38	1,51	1,61	1,69	1,77	1,82	1,87	1,92
	100-200	0,60	0,83	**1,00**	1,14	1,25	1,33	1,40	1,46	1,51	1,55	1,59
	200-300	0,53	0,73	0,88	**1,00**	1,09	1,17	1,23	1,28	1,32	1,36	1,39
	300-400		0,66	0,80	0,92	**1,00**	1,07	1,12	1,17	1,21	1,24	1,28
	400-500		0,62	0,75	0,86	0,94	**1,00**	1,05	1,10	1,13	1,16	1,19
	500-600		0,59	0,71	0,82	0,89	0,95	**1,00**	1,05	1,08	1,11	1,14
	600-700		0,57	0,68	0,78	0,85	0,91	0,96	**1,00**	1,03	1,06	1,09
	700-800		0,55	0,66	0,76	0,83	0,88	0,93	0,97	**1,00**	1,03	1,06
	800-900		0,53	0,64	0,74	0,80	0,86	0,90	0,94	0,97	**1,00**	1,03
	>900		0,52	0,63	0,72	0,78	0,84	0,88	0,92	0,95	0,97	**1,00**

Расчет произведен на исходных данных площадью от 1 до 1000 сот.

Таблица 61. Матрица коэффициентов, отражающая зависимость удельных цен продажи земельных участков от площади, данные по Санкт-Петербургу. Земельные участки под индустриальную застройку.

Площадь, га		аналог				
		<1	1-2,5	2,5-5	5-10	>10
объект оценки	<1	**1,00**	1,42	1,76		
	1-2,5	0,70	**1,00**	1,24	1,50	1,73
	2,5-5	0,57	0,81	**1,00**	1,21	1,40
	5-10		0,67	0,82	**1,00**	1,15
	>10		0,58	0,72	0,87	**1,00**

Расчет произведен на исходных данных площадью от 0 до 15 га.

"Инвест Проект"

Таблица 62. Матрица коэффициентов, отражающая зависимость удельных цен продажи земельных участков от площади, данные по Санкт-Петербургу. Земельные участки под коммерческую застройку.

Площадь, сот.		аналог										
		<50	50-100	100-200	200-300	300-400	400-500	500-600	600-700	700-800	800-900	>900
объект оценки	<50	**1,00**	1,36	1,66	1,91							
	50-100	0,73	**1,00**	1,21	1,40	1,53	1,64	1,74	1,82	1,89	1,96	
	100-200	0,60	0,82	**1,00**	1,15	1,26	1,35	1,43	1,50	1,56	1,61	1,66
	200-300	0,52	0,72	0,87	**1,00**	1,10	1,18	1,24	1,30	1,35	1,40	1,44
	300-400		0,65	0,79	0,91	**1,00**	1,07	1,13	1,18	1,23	1,27	1,31
	400-500		0,61	0,74	0,85	0,93	**1,00**	1,06	1,11	1,15	1,19	1,23
	500-600		0,58	0,70	0,81	0,88	0,95	**1,00**	1,05	1,09	1,13	1,16
	600-700		0,55	0,67	0,77	0,84	0,90	0,96	**1,00**	1,04	1,08	1,11
	700-800		0,53	0,64	0,74	0,81	0,87	0,92	0,96	**1,00**	1,03	1,07
	800-900		0,51	0,62	0,72	0,78	0,84	0,89	0,93	0,97	**1,00**	1,03
	>900			0,60	0,69	0,76	0,82	0,86	0,90	0,94	0,97	**1,00**

Расчет произведен на исходных данных площадью от 1 до 1000 сот.

СПРАВОЧНИК ОЦЕНЩИКА НЕДВИЖИМОСТИ-2024. ЗЕМЕЛЬНЫЕ УЧАСТКИ. ЧАСТЬ 2. ХАРАКТЕРИСТИКИ, ОТРАЖАЮЩИЕ ВЛИЯНИЕ ФИЗИЧЕСКИХ ХАРАКТЕРИСТИК ОБЪЕКТА, ФУНКЦИОНАЛЬНОГО НАЗНАЧЕНИЯ ОБЪЕКТА, ПЕРЕДАВАЕМЫХ ИМУЩЕСТВЕННЫХ ПРАВ, СКИДКИ НА ТОРГ, СТАВКИ КАПИТАЛИЗАЦИИ. ПОЛНАЯ ВЕРСИЯ.

Таблица 63. Матрица коэффициентов, отражающая зависимость удельных цен продажи земельных участков от площади, данные по Санкт-Петербургу. Земельные участки под жилую застройку.

Площадь, сот.		аналог									
		<10	10-30	30-50	50-70	70-90	90-110	110-130	130-150	150-170	>170
объект оценки	<10	**1,00**	1,60								
	10-30	0,62	**1,00**	1,27	1,45	1,60	1,73	1,84	1,94		
	30-50		0,79	**1,00**	1,15	1,27	1,37	1,45	1,53	1,60	1,68
	50-70		0,69	0,87	**1,00**	1,10	1,19	1,27	1,33	1,40	1,47
	70-90		0,62	0,79	0,91	**1,00**	1,08	1,15	1,21	1,27	1,33
	90-110		0,58	0,73	0,84	0,93	**1,00**	1,06	1,12	1,17	1,23
	110-130		0,54	0,69	0,79	0,87	0,94	**1,00**	1,05	1,10	1,16
	130-150		0,52	0,65	0,75	0,83	0,89	0,95	**1,00**	1,05	1,10
	150-170			0,62	0,72	0,79	0,85	0,91	0,96	**1,00**	1,05
	>170			0,59	0,68	0,75	0,81	0,86	0,91	0,95	**1,00**

Расчет произведен на исходных данных площадью от 0 до 200 сот.

Корректирующие коэффициенты на фактор масштаба для земельных участков, города с численностью населения более 1 млн. человек (кроме г. Москва и г. Санкт-Петербург)

Таблица 64. Матрица коэффициентов, отражающая зависимость удельных цен продажи земельных участков от площади, данные по городам с численностью населения более 1 млн. человек (кроме г. Москва и г. Санкт-Петербург). Земельные участки по всем сегментам[6].

Площадь, сот.		аналог										
		<50	50-100	100-200	200-300	300-400	400-500	500-600	600-700	700-800	800-900	>900
объект оценки	<50	**1,00**	1,26	1,46	1,61	1,73	1,82	1,90	1,95			
	50-100	0,80	**1,00**	1,16	1,28	1,37	1,45	1,51	1,55	1,61	1,64	1,68
	100-200	0,69	0,86	**1,00**	1,11	1,19	1,25	1,30	1,34	1,39	1,42	1,45
	200-300	0,62	0,78	0,90	**1,00**	1,07	1,13	1,18	1,21	1,25	1,28	1,31
	300-400	0,58	0,73	0,84	0,93	**1,00**	1,06	1,10	1,13	1,17	1,20	1,22
	400-500	0,55	0,69	0,80	0,88	0,95	**1,00**	1,04	1,07	1,11	1,13	1,16
	500-600	0,53	0,66	0,77	0,85	0,91	0,96	**1,00**	1,02	1,06	1,09	1,11
	600-700	0,51	0,65	0,75	0,83	0,89	0,94	0,98	**1,00**	1,04	1,06	1,08
	700-800	0,50	0,62	0,72	0,80	0,86	0,90	0,94	0,96	**1,00**	1,02	1,05
	800-900		0,61	0,71	0,78	0,84	0,88	0,92	0,94	0,98	**1,00**	1,02
	>900		0,60	0,69	0,76	0,82	0,86	0,90	0,92	0,96	0,98	**1,00**

Расчет произведен на исходных данных площадью от 5 до 1000 сот.

Корректирующие коэффициенты на фактор масштаба для земельных участков, города с численностью населения менее 1 млн. человек

Таблица 68. Матрица коэффициентов, отражающая зависимость удельных цен продажи земельных участков от площади, данные по городам с численностью населения менее 1 млн. человек. Земельные участки под жилую застройку.

Площадь, сот.		аналог									
		<10	10-30	30-50	50-70	70-90	90-110	110-130	130-150	150-170	>170
объект оценки	<10	**1,00**	1,34	1,55	1,69	1,79	1,88	1,95			
	10-30	0,75	**1,00**	1,16	1,26	1,34	1,40	1,46	1,50	1,55	1,60
	30-50	0,65	0,86	**1,00**	1,09	1,16	1,21	1,26	1,30	1,34	1,38
	50-70	0,59	0,79	0,92	**1,00**	1,06	1,11	1,16	1,19	1,23	1,27
	70-90	0,56	0,75	0,86	0,94	**1,00**	1,05	1,09	1,12	1,16	1,19
	90-110	0,53	0,71	0,82	0,90	0,95	**1,00**	1,04	1,07	1,10	1,14
	110-130	0,51	0,69	0,79	0,86	0,92	0,96	**1,00**	1,03	1,06	1,10
	130-150	0,50	0,66	0,77	0,84	0,89	0,93	0,97	**1,00**	1,03	1,06
	150-170		0,65	0,75	0,81	0,86	0,91	0,94	0,97	**1,00**	1,03
	>170		0,63	0,72	0,79	0,84	0,88	0,91	0,94	0,97	**1,00**

Расчет произведен на исходных данных площадью от 0 до 200 сот.

ООО "Инвестпроект"

Корректирующие коэффициенты на фактор масштаба для земельных участков, города с численностью населения 500-1000 тыс. чел.

Таблица 69. Матрица коэффициентов, отражающая зависимость удельных цен продажи земельных участков от площади, данные по городам с численностью населения 500-1000 тыс. чел. Земельные участки по всем сегментам[7].

Площадь, сот.		аналог										
		<50	50-100	100-200	200-300	300-400	400-500	500-600	600-700	700-800	800-900	>900
объект оценки	<50	**1,00**	1,41	1,68	1,90							
	50-100	0,71	**1,00**	1,20	1,35	1,46	1,54	1,61	1,68	1,71	1,75	1,79
	100-200	0,59	0,84	**1,00**	1,13	1,22	1,29	1,35	1,40	1,43	1,47	1,50
	200-300	0,53	0,74	0,89	**1,00**	1,08	1,15	1,20	1,24	1,27	1,30	1,33
	300-400		0,69	0,82	0,92	**1,00**	1,06	1,11	1,15	1,18	1,20	1,23
	400-500		0,65	0,77	0,87	0,94	**1,00**	1,04	1,09	1,11	1,13	1,16
	500-600		0,62	0,74	0,84	0,90	0,96	**1,00**	1,04	1,07	1,09	1,11
	600-700		0,60	0,71	0,80	0,87	0,92	0,96	**1,00**	1,02	1,05	1,07
	700-800		0,58	0,70	0,79	0,85	0,99	0,94	0,98	**1,00**	1,02	1,04
	800-900		0,57	0,68	0,77	0,83	0,88	0,92	0,96	0,98	**1,00**	1,02
	>900		0,56	0,67	0,75	0,81	0,86	0,90	0,94	0,96	0,98	**1,00**

Расчет произведен на исходных данных площадью от 1 до 1000 сот.

СПРАВОЧНИК ОЦЕНЩИКА НЕДВИЖИМОСТИ-2024. ЗЕМЕЛЬНЫЕ УЧАСТКИ. ЧАСТЬ 2. ХАРАКТЕРИСТИКИ, ОТРАЖАЮЩИЕ ВЛИЯНИЕ ФИЗИЧЕСКИХ ХАРАКТЕРИСТИК ОБЪЕКТА, ФУНКЦИОНАЛЬНОГО НАЗНАЧЕНИЯ ОБЪЕКТА, ПЕРЕДАВАЕМЫХ ИМУЩЕСТВЕННЫХ ПРАВ, СКИДКИ НА ТОРГ, СТАВКИ КАПИТАЛИЗАЦИИ. ПОЛНАЯ ВЕРСИЯ.

Корректирующие коэффициенты на фактор масштаба для земельных участков, города с численностью населения менее 500 тыс. чел.

Таблица 72. Матрица коэффициентов, отражающая зависимость удельных цен продажи земельных участков от площади, данные по городам с численностью населения менее 500 тыс. чел. Земельные участки по всем сегментам[8].

Площадь, сот.		аналог										
		<50	50-100	100-200	200-300	300-400	400-500	500-600	600-700	700-800	800-900	>900
объект оценки	<50	**1,00**	1,44	1,72	1,94							
	50-100	0,70	**1,00**	1,20	1,35	1,46	1,54	1,61	1,67	1,71	1,74	1,78
	100-200	0,58	0,83	**1,00**	1,13	1,21	1,29	1,34	1,39	1,43	1,46	1,49
	200-300	0,52	0,74	0,89	**1,00**	1,08	1,14	1,19	1,24	1,27	1,29	1,32
	300-400		0,69	0,82	0,93	**1,00**	1,06	1,10	1,15	1,17	1,20	1,22
	400-500		0,65	0,78	0,87	0,94	**1,00**	1,04	1,08	1,11	1,13	1,15
	500-600		0,62	0,75	0,84	0,91	0,96	**1,00**	1,04	1,06	1,09	1,11
	600-700		0,60	0,72	0,81	0,87	0,92	0,96	**1,00**	1,02	1,04	1,07
	700-800		0,59	0,70	0,79	0,85	0,90	0,94	0,98	**1,00**	1,02	1,04
	800-900		0,57	0,69	0,77	0,83	0,88	0,92	0,96	0,98	**1,00**	1,02
	>900		0,56	0,67	0,76	0,82	0,87	0,90	0,94	0,96	0,98	**1,00**

Расчет произведен на исходных данных площадью от 1 до 1000 сот.

СПРАВОЧНИК ОЦЕНЩИКА НЕДВИЖИМОСТИ-2024. ЗЕМЕЛЬНЫЕ УЧАСТКИ. ЧАСТЬ 2. ХАРАКТЕРИСТИКИ, ОТРАЖАЮЩИЕ ВЛИЯНИЕ ФИЗИЧЕСКИХ ХАРАКТЕРИСТИК ОБЪЕКТА, ФУНКЦИОНАЛЬНОГО НАЗНАЧЕНИЯ ОБЪЕКТА, ПЕРЕДАВАЕМЫХ ИМУЩЕСТВЕННЫХ ПРАВ, СКИДКИ НА ТОРГ, СТАВКИ КАПИТАЛИЗАЦИИ. ПОЛНАЯ ВЕРСИЯ.

Корректирующие коэффициенты на фактор масштаба для земельных участков, курортные регионы (Краснодарский край)

Таблица 75. Матрица коэффициентов, отражающая зависимость удельных цен продажи земельных участков от площади, данные по курортным регионам (Краснодарский край). Земельные участки по всем сегментам[9].

Площадь, сот.		аналог										
		<50	50-100	100-200	200-300	300-400	400-500	500-600	600-700	700-800	800-900	>900
объект оценки	<50	**1,00**	1,25	1,41	1,53	1,62	1,68	1,73	1,78	1,81	1,84	1,87
	50-100	0,80	**1,00**	1,13	1,23	1,30	1,35	1,39	1,43	1,45	1,47	1,50
	100-200	0,71	0,89	**1,00**	1,09	1,15	1,19	1,23	1,26	1,29	1,31	1,33
	200-300	0,65	0,82	0,92	**1,00**	1,06	1,10	1,13	1,16	1,18	1,20	1,22
	300-400	0,62	0,77	0,87	0,95	**1,00**	1,04	1,07	1,10	1,12	1,14	1,16
	400-500	0,59	0,74	0,84	0,91	0,96	**1,00**	1,03	1,06	1,08	1,09	1,11
	500-600	0,58	0,72	0,81	0,88	0,93	0,97	**1,00**	1,03	1,05	1,06	1,08
	600-700	0,56	0,70	0,79	0,86	0,91	0,95	0,97	**1,00**	1,02	1,03	1,05
	700-800	0,55	0,69	0,78	0,85	0,89	0,93	0,96	0,98	**1,00**	1,02	1,03
	800-900	0,54	0,68	0,77	0,83	0,88	0,91	0,94	0,97	0,98	**1,00**	1,02
	>900	0,53	0,67	0,75	0,82	0,86	0,90	0,93	0,95	0,97	0,98	**1,00**

Расчет произведен на исходных данных площадью от 5 до 1000 сот.

Источник «Справочник оценщика недвижимости-2024. Земельные участки часть 2 под ред. Лейфер Л.А.

Справочник оценщика недвижимости-2023. Земельные участки сельскохозяйственного назначения.

Матрицы коэффициентов

Таблица 33

Земельные участки под пашни						
Площадь, га		аналог				
		<10	10-30	30-100	100-1000	≥1000
объект оценки	<10	1,00	1,13	1,24	1,39	1,51
	10-30	0,89	1,00	1,10	1,24	1,34
	30-100	0,81	0,91	1,00	1,12	1,22
	100-1000	0,72	0,81	0,89	1,00	1,08
	≥1000	0,66	0,75	0,82	0,92	1,00

Таблица 34

Земельные участки под кормовые угодья				
Площадь, га		аналог		
		<10	10-30	≥30
объект оценки	<10	1,00	1,13	1,28
	10-30	0,89	1,00	1,13
	≥30	0,78	0,88	1,00

Таблица 35

Земельные участки под многолетние насаждения				
Площадь, га		аналог		
		<0,5	0,5-5	≥5
объект оценки	<0,5	1,00	1,15	1,19
	0,5-5	0,87	1,00	1,04
	≥5	0,84	0,97	1,00

Таблица 36

Земельные участки, классифицируемые как залежь					
Площадь, га		аналог			
		<10	10-30	30-100	≥100
объект оценки	<10	1,00	1,13	1,24	1,41
	10-30	0,89	1,00	1,10	1,25
	30-100	0,81	0,91	1,00	1,13
	≥100	0,71	0,80	0,88	1,00

Источник: *Источник: Справочник оценщика недвижимости-2023. Земельные участки сельскохозяйственного назначения. под ред.Лейфера Л.А.,*

Существенным для экономики и ценности объекта являются возможности экономии ресурсов. От отношения полезной площади к общей площади помещений зависит характеристика доходности объекта: чем больше это отношение, тем больше отношение дохода к затратам на эксплуатацию объекта и тем меньше доля суммы, подлежащей резервированию на воспроизводство объекта (возврата капитал) в чистом доходе от сдачи объекта в аренду. Экономические характеристики в большей степени влияют на стоимость объектов капитального строительства коммерческого назначения и в меньшей степени на стоимость земельных участков, поскольку для незастроенных земельных участков основное влияние имеет фактические и физические параметры и местоположение. В подавляющем большинстве предложения о продаже земельных участков не содержат условий по передаче какого-либо дополнительного движимого имущества. Наличие движимого имущества влияет на стоимость сделки земельного участка в размере стоимости этого имущества.

Таблица 23. Диапазоны корректировок для факторов влияния на стоимости земельных участков

№ п/п	Наименование ЗУ	Условия		Диапазоны корректировок	Местоположение земельных участков
Городские земельные участки					
1	Городского коммерческого назначения (торговля, офисы, сервис)	Близость ж/д вокзала	Удаление на 0,3-0,8 км.	0…10%	Города РФ
2	Городского коммерческого назначения (торговля, офисы, сервис)	Близость к метро	Удаление на 0,3-0,4 км.	0…9%	Москва, С-П,
3	Городского коммерческого назначения (торговля, офисы, сервис)	Близость к остановке транспорта	Удаление на 0,3-0,5 км.	0…7%	Города РФ
4	Городского коммерческого назначения (торговля, офисы, сервис)	Близость к остановке транспорта	Удаление на 0,1-0,2 км.	различия не выявлены	Москва, С-П.
5	Городского коммерческого назначения (торговля, офисы, сервис)	Наличие рядом церкви	Удаление на 0,3-0,5 км.	различия не выявлены	Москва, С-П.
6	Городского коммерческого назначения (торговля, офисы, сервис)	Наличие инженерных сетей на участке	Отсутствие инженерных сетей	различия не выявлены	Москва, С-П,
7	Городского коммерческого назначения (торговля, офисы, сервис)	Наличие ИРД	Без ИРД	12…20%	Москва, С-П., М.О.
8	Городского коммерческого назначения (торговля, офисы, сервис)	Наличие культурно-исторического ансамбля	Удаленность от ансамбля до 0,5 км.	0…6%	Москва, С-П,
9	Городского коммерческого назначения (торговля, офисы, сервис)	Наличие источника экологической опасности (химзавод, выбросы)	Отсутствие источников экологической опасности в зоне до 3 км.	0…-28%	Москва, С-П.
Земли мелких населенных пунктов					
1	Под и.ж.с.	Наличие газа на участке	Отсутствие газа и возможности подключения	10…18%	М.О.
2	Под и.ж.с.	Наличие газа рядом с участком	Отсутствие газа и возможности подключения	10…13%	М.О.
3	Под и.ж.с.	Наличие леса или водоема рядом	Отсутствие леса, водоема	4…7%	М.О.
5	Под и.ж.с.	Наличие культурно-исторического ансамбля	Удаленность от ансамбля до 1,5 км.	0…11%	М.О.
6	Под и.ж.с.	Наличие рядом церкви	Удаление на 0,3-0,5 км.	0…10%	М.О.
7	Под и.ж.с.	Наличие школы	Отсутствие школы	0…7%	М.О.
8	Под и.ж.с.	Наличие рядом	Отсутствие	6…12%	М.О.

№ п/п	Наименование ЗУ	Условия		Диапазоны корректировок	Местоположение земельных участков
		федеральной трассы	федеральной трассы		
9	Под и.ж.с.	Наличие дороги с твердым покрытием	Дорога грунтовая, гравийная	0…11%	М.О.
10	Под и.ж.с.	Наличие магазинов	Отсутствие магазинов	0…15%	М.О.
Земли загородных владений до 30 км. от городов					
1	Под коттеджную застройку	Наличие общей канализации	Отсутствие общей канализации	8…16%	М.О.
2	Под коттеджную застройку	Наличие рядом выезда на федеральную или муниципальную трассу	Выезд свыше 2 км.	0…11%	М.О.
3	Под коттеджную застройку	Наличие дороги с твердым покрытием	Дорога грунтовая, гравийная	0…12%	М.О.
4	Под коттеджную застройку	Наличие леса и водоема	Отсутствие леса, водоема	5…19%	М.О.
5	Под коттеджную застройку	Централизованная охрана участков	Без охраны	7…10%	М.О.

Источник: СРК-2023 под редакцией к.т.н. Е.Е. Яскевича

12.2. КОЛЛЕКТИВНОЕ МНЕНИЕ ЭКСПЕРТОВ-ОЦЕНЩИКОВ

12.2.1. ЗНАЧЕНИЕ СКИДОК НА ТОРГ НА АКТИВНОМ РЫНКЕ

Значения скидки на торг, усредненные по городам России, и границы доверительных интервалов

Таблица 268. Значение «Скидки на торг». Усредненные данные по городам России, и границы доверительных интервалов.

Класс объектов	Активный рынок		
	Среднее значение	Доверительный интервал	
1. Земельные участки под индустриальную застройку	10,7%	10,1%	11,2%
2. Земельные участки под коммерческую застройку	9,2%	8,8%	9,7%
3. Земельные участки под размещение специализированной сельскохозяйственной недвижимости	13,8%	12,9%	14,7%
4. Земельные участки под жилую застройку	8,5%	7,9%	9,0%
5. Земельные участки под объекты рекреации	12,8%	12,0%	13,6%

24 ООО "Инвест-Проект"

12.2.2. ЗНАЧЕНИЕ СКИДОК НА ТОРГ НА НЕАКТИВНОМ РЫНКЕ

Значения скидки на торг, усредненные по городам России, и границы доверительных интервалов

Таблица 275. Значение «Скидки на торг». Усредненные данные по городам России, и границы доверительных интервалов.

Класс объектов	Неактивный рынок		
	Среднее значение	Доверительный интервал	
1. Земельные участки под индустриальную застройку	17,5%	16,5%	18,4%
2. Земельные участки под коммерческую застройку	15,5%	14,4%	16,6%
3. Земельные участки под размещение специализированной сельскохозяйственной недвижимости	21,2%	19,9%	22,4%
4. Земельные участки под жилую застройку	14,6%	13,6%	15,5%
5. Земельные участки под объекты рекреации	18,4%	17,4%	19,4%

Источник «Справочник оценщика недвижимости-2024. Земельные участки часть 2 под ред. Лейфер Л.А.

Источник: СРД-34, 2024 год под редакцией к.т.н. Е.Е. Яскевича

1.3.2. Корректировки на уторгование для объектов недвижимости

Использование: при проведении расчетов и корректировок.
Приведены отдельные данные, полученные по сведениям риэлтерских фирм, сети Интернет и из периодических изданий по недвижимости (табл. 1.3.2).

Таблица 1.3.2

Значения корректировок на уторгование для объектов недвижимости в различных городах РФ

Населенный пункт	Жилая		Торговая		Офисная		Производственно-складская		Земельные участки
	Аренда	Продажа	Аренда	Продажа	Аренда	Продажа	Аренда	Продажа	Продажа
Крупные города									
Воронеж	4-5 (4,5)	7-8 (7,5)	4-8 (6)	6-9 (7,5)	3-7 (5)	6-10 (8)	6-7 (6,5)	9-12 (10,5)	9–12 (10,5)
Екатеринбург	4-5 (4,5)	6-8 (7)	4-6 (5)	8-10 (9)	4-5 (4,5)	9-10 (9,5)	6-8 (7)	10-12 (11)	10-13 (11,5)
Краснодар	3-4 (3,5)	5-8 (6,5)	4-5 (4,5)	8-11 (9,5)	3-5 (4)	7-11 (9)	5-7 (6)	10-12 (11)	10-12 (11)
Москва	4-6 (5)	5-9 (7)	4-6 (5)	8-12 (10)	5-7 (6)	11-12 (11,5)	6-8 (7)	11-14 (12,5)	11-13 (12)
Новосибирск	4-6 (5)	5-7 (6)	5-7 (6)	8-12 (9,5)	5-6 (5,5)	10-11 (10,5)	5-7 (6)	11-12 (10,5)	11-13 (12)
Ростов-на-Дону	3-5 (4)	6-9 (7)	5-7 (6)	9-10 (9,5)	5-7 (6)	9-12 (10,5)	7-9 (8)	10-14 (12)	11-14 (12,5)
С.- Петербург	3-5 (4)	6-10 (8)	5-9 (7)	8-12 (10)	4-6 (5)	11-12 (11,5)	6-10 (8)	10-14 (12)	10-13 (11)
Среднее по крупным городам	**4,3**	**7,0**	**5,6**	**9,3**	**5,1**	**10,1**	**6,9**	**11,4**	**11,5**
Средние города									
Владивосток	3-6 (4)	8-9 (8,5)	6-8 (7)	9-11 (9)	6-8 (7)	9-13 (11)	7-9 (8)	10-12 (11)	10-14 (12)
Омск	3-6 (4,5)	8-9 (8,5)	6-8 (7)	9-12 (10,5)	4-7 (5,5)	9-12 (10,5)	7-9 (8)	10-14 (12)	10-12 (11)
Севастополь	8-9 (7)	10-12 (11)	-	10-12 (11)	-	10-13 (11,5)	-	10-14 (12)	12-15 (13,5)
Ставрополь	4-6 (5)	7-9 (8)	6-7 (6,5)	8-13 (10,5)	5-8 (6,5)	8-14 (11)	6-8 (7)	12-14 (13)	12-13 (12,5)
Тамбов	4-7 (5,5)	8-10 (9)	5-8 (6,5)	8-12 (10)	5-7 (6)	8-12 (10)	6-10 (8)	10-13 (11,5)	12-15 (13,5)
Тверь	4-6 (5)	7-9 (8)	4-7 (5,5)	9-10 (9,5)	5-8 (6,5)	10-12 (11)	6-9 (7,5)	12-14 (13)	11-14 (12,5)
Среднее по средним городам	**5,2**	**8,8**	**6,5**	**10,1**	**6,3**	**10,8**	**7,7**	**12,1**	**12,5**
Небольшие города и населенные пункты									
Московская область	5-9 (7)	8-10 (9)	5-8 (6,5)	10-14 (12)	6-10 (8)	11-14 (12,5)	9-10 (9,5)	11-14 (12,5)	12-15 (13,5)

Примечание. В скобках указано среднее значение.
По данным исследований рынка жилья РФ минимальные скидки при продаже прав собственности имеются в марте и в мае, а максимальные – в июле и декабре.

ВЫВОДЫ:

– Предложение земельных участков в Московской области в целом значительно превышает спрос.

Наиболее сильно заметна «просадка» цен на земли сельхозназначения и на предназначенные для индивидуального жилого строительства. Участки такого формата и площадью от 10 до 50 га пользуются низким спросом из-за отсутствия новых проектов.

Диапазон цен на сельскохозяйственные земли в районе расположения объекта оценки выявлен без учета торга, а так же с учетом развитой инфраструктуры в районе аналогов и составляет: от 0,90 до 2 986,96 рублей за кв. м. в зависимости от расположения, развития инфраструктуры, наличия коммуникаций, удаленности от МКАДа, а так же текущего использования.

3. ПРОЦЕСС ОЦЕНКИ

3.1. ЭТАПЫ ПРОВЕДЕНИЯ ОЦЕНКИ

В соответствии с ФСО III "Процесс оценки», утвержденного приказом Минэкономразвития России от 14 апреля 2022 г. N 200 проведение оценки объекта включает в себя следующие этапы:

1) согласование задания на оценку заказчиком оценки и оценщиком или юридическим лицом, с которым оценщик заключил трудовой договор, путем подписания такого задания в составе договора на оценку объекта оценки (далее - договор на оценку) или в иной письменной форме в случае проведения оценки на основаниях, отличающихся от договора на оценку, предусмотренных Федеральным законом от 29 июля 1998 г. N 135-ФЗ "Об оценочной деятельности в Российской Федерации" (Собрание законодательства Российской Федерации, 1998, N 31, ст.3813; 2021, N 27, ст.5179) (далее - Федеральный закон);

2) сбор и анализ информации, необходимой для проведения оценки;

3) применение подходов к оценке, включая выбор методов оценки и осуществление необходимых расчетов;

4) согласование промежуточных результатов, полученных в рамках применения различных подходов к оценке (в случае необходимости), и определение итоговой стоимости объекта оценки;

- 5) составление отчета об оценке объекта оценки (далее - отчет об оценке).

3.2. ПОДХОДЫ К ОЦЕНКЕ

Согласно методическим рекомендациям по определению рыночной стоимости земельных участков, утвержденных Минимущества России в соответствии с постановлением Правительства Российской Федерации от 6 июля 2001 г. № 519 «Об утверждении стандартов оценки», оценка земельных участков сельскохозяйственного назначения производится исходя из их разрешенного, неистощительного и наиболее эффективного использования с учетом особенностей сельскохозяйственного районирования территории.

При оценке рыночной стоимости сельскохозяйственных угодий методом сравнения продаж и методом капитализации земельной ренты в составе факторов стоимости следует учитывать плодородие земельного участка, а также влияние экологических факторов. К числу основных факторов, определяющих плодородие земельного участка, в частности, относятся: качественные характеристики почвенного слоя земельного участка (содержание питательных веществ, влагообеспеченность, аэрация, механический состав, структурный состав, кислотность и др.), рельеф, микроклимат.

При оценке рыночной стоимости сельскохозяйственных угодий методом капитализации земельной ренты существуют особенности расчета земельной ренты, связанные с принятой системой учета плодородия земельного участка.

Земельная рента рассчитывается как разность между валовым доходом и затратами на ведение сельскохозяйственного производства с учетом прибыли предпринимателя. Валовой доход рассчитывается для единицы площади земельного участка как произведение нормативной урожайности сельскохозяйственной культуры на ее рыночную цену.

Нормативная урожайность сельскохозяйственной культуры определяется плодородием земельного участка, измеряемым в баллах бонитета.

Расчет издержек в денежном выражении осуществляется исходя из сложившихся в районе расположения земельного участка рыночных цен.

При расчете валового дохода сенокосов и пастбищ следует исходить из их нормативной урожайности. Нормативная урожайность сенокосов и пастбищ определяется ее пересчетом в центнеры кормовых единиц (1 центнер кормовых единиц равняется 1 центнеру овса). При этом величина валового дохода определяется на основе рыночной цены овса.

Метод сравнения продаж

Метод применяется для оценки земельных участков, как занятых зданиями, строениями и (или) сооружениями (далее - застроенных земельных участков), так и земельных участков, не занятых зданиями, строениями и (или) сооружениями (далее - незастроенных земельных

участков). Условие применения метода - наличие информации о ценах сделок с земельными участками, являющимися аналогами оцениваемого. При отсутствии информации о ценах сделок с земельными участками допускается использование цен предложения (спроса).

Метод предполагает следующую последовательность действий:

определение элементов, по которым осуществляется сравнение объекта оценки с объектами - аналогами (далее - элементов сравнения);

определение по каждому из элементов сравнения характера и степени отличий каждого аналога от оцениваемого земельного участка;

определение по каждому из элементов сравнения корректировок цен аналогов, соответствующих характеру и степени отличий каждого аналога от оцениваемого земельного участка;

корректировка по каждому из элементов сравнения цен каждого аналога, сглаживающая их отличия от оцениваемого земельного участка;

расчет рыночной стоимости земельного участка путем обоснованного обобщения скорректированных цен аналогов.

К элементам сравнения относятся факторы стоимости объекта оценки (факторы, изменение которых влияет на рыночную стоимость объекта оценки) и сложившиеся на рынке характеристики сделок с земельными участками.

Наиболее важными факторами стоимости, как правило, являются:

местоположение и окружение;

целевое назначение, разрешенное использование, права иных лиц на земельный участок;

физические характеристики (рельеф, площадь, конфигурация и др.);

транспортная доступность;

инфраструктура (наличие или близость инженерных сетей и условия подключения к ним, объекты социальной инфраструктуры и т.п.).

К характеристикам сделок с земельными участками, в том числе, относятся:

условия финансирования сделок с земельными участками (соотношение собственных и заемных средств, условия предоставления заемных средств);

условия платежа при совершении сделок с земельными участками (платеж денежными средствами, расчет векселями, взаимозачеты, бартер и т.п.);

обстоятельства совершения сделки с земельными участками (был ли земельный участок представлен на открытый рынок в форме публичной оферты, аффилированность покупателя и продавца, продажа в условиях банкротства и т.п.);

изменение цен на земельные участки за период с даты заключения сделки с аналогом до даты проведения оценки.

Характер и степень отличий аналога от оцениваемого земельного участка устанавливаются в разрезе элементов сравнения путем прямого сопоставления каждого аналога с объектом оценки. При этом предполагается, что сделка с объектом оценки будет совершена исходя из сложившихся на рынке характеристик сделок с земельными участками.

Корректировки цен аналогов по элементам сравнения могут быть определены как для цены единицы измерения аналога (например, гектар, квадратный метр), так и для цены аналога в целом. Корректировки цен могут рассчитываться в денежном или процентном выражении.

Величины корректировок цен, как правило, определяются следующими способами:

прямым попарным сопоставлением цен аналогов, отличающихся друг от друга только по одному элементу сравнения, и определением на базе полученной таким образом информации корректировки по данному элементу сравнения;

прямым попарным сопоставлением дохода двух аналогов, отличающихся друг от друга только по одному элементу сравнения, и определения путем капитализации разницы в доходах корректировки по данному элементу сравнения;

корреляционно - регрессионным анализом связи между изменением элемента сравнения и изменением цен аналогов (цен единиц измерения аналогов) и определением уравнения связи между значением элемента сравнения и величиной рыночной стоимости земельного участка;

определением затрат, связанных с изменением характеристики элемента сравнения, по которому аналог отличается от объекта оценки;

экспертным обоснованием корректировок цен аналогов.

В результате определения и внесения корректировок цены аналогов (единицы измерения аналогов), как правило, должны быть близки друг к другу. В случае значительных различий скорректированных цен аналогов целесообразно выбрать другие аналоги; элементы, по которым проводится сравнение; значения корректировок.

Данный метод не был использован при оценке объектов ввиду, того что земли сельскохозяйственного назначения подольского района используются не по назначению их стоимость завышена, так же она завышена из- за изъятия земель для государственных нужд. Поэтому использовать сравнительный подход не целесообразно, так как нет уверенности в достоверности получаемой из открытых источников информации о продажах.

Метод выделения

Метод применяется для оценки застроенных земельных участков.

Условия применения метода:

наличие информации о ценах сделок с едиными объектами недвижимости, аналогичными единому объекту недвижимости, включающему в себя оцениваемый земельный участок. При отсутствии информации о ценах сделок допускается использование цен предложения (спроса);

соответствие улучшений земельного участка его наиболее эффективному использованию.

Метод предполагает следующую последовательность действий:

определение элементов, по которым осуществляется сравнение единого объекта недвижимости, включающего в себя оцениваемый земельный участок, с объектами - аналогами;

определение по каждому из элементов сравнения характера и степени отличий каждого аналога от единого объекта недвижимости, включающего в себя оцениваемый земельный участок;

определение по каждому из элементов сравнения корректировок цен аналогов, соответствующих характеру и степени отличий каждого аналога от единого объекта недвижимости, включающего в себя оцениваемый земельный участок;

корректировка по каждому из элементов сравнения цен каждого аналога, сглаживающая их отличия от единого объекта недвижимости, включающего в себя оцениваемый земельный участок;

расчет рыночной стоимости единого объекта недвижимости, включающего в себя оцениваемый земельный участок, путем обоснованного обобщения скорректированных цен аналогов;

расчет стоимости замещения или стоимости воспроизводства улучшений оцениваемого земельного участка;

расчет рыночной стоимости оцениваемого земельного участка путем вычитания из рыночной стоимости единого объекта недвижимости, включающего в себя оцениваемый земельный участок, стоимости замещения или стоимости воспроизводства улучшений земельного участка.

Сумма затрат на создание улучшений земельного участка может определяться с использованием укрупненных и (или) элементных стоимостных показателей.

К укрупненным стоимостным показателям относятся как показатели, характеризующие параметры объекта в целом - квадратный, кубический, погонный метр, так и показатели по комплексам и видам работ.

К элементным стоимостным показателям относятся элементные цены и расценки, используемые при определении суммы затрат на создание улучшений.

Укрупненные и элементные стоимостные показатели, рассчитанные в зафиксированном на конкретную дату уровне цен (базисном уровне цен), могут быть пересчитаны в уровень цен на дату оценки с использованием системы текущих и прогнозных индексов изменения стоимости строительства.

Расчет суммы затрат на создание улучшений с использованием элементных стоимостных показателей может осуществляться также с использованием ресурсного и ресурсно - индексного методов. Ресурсный (ресурсно - индексный) метод состоит в калькулировании в текущих (прогнозных) ценах и тарифах всех ресурсов (элементов затрат), необходимых для создания улучшений.

При определении суммы затрат на создание улучшений земельного участка следует учитывать прибыль инвестора - величину наиболее вероятного вознаграждения за инвестирование капитала в создание улучшений. Прибыль инвестора может рассчитываться как разность между ценой продажи и затратами на создание аналогичных объектов. Прибыль инвестора также может быть рассчитана как отдача на капитал при его наиболее вероятном аналогичном по уровню рисков инвестировании.

При определении стоимости замещения или стоимости воспроизводства учитывается величина накопленного износа улучшений.

Накопленный износ улучшений может определяться в целом или в денежном выражении как сумма физического, функционального и части экономического износа, относящегося к улучшениям.

Физическим износом является потеря стоимости улучшений, обусловленная ухудшением их физических свойств.

Функциональным износом является потеря стоимости улучшений, обусловленная несоответствием объемно - планировочного решения, строительных материалов и инженерного оборудования улучшений, качества произведенных строительных работ или других характеристик улучшений современным рыночным требованиям, предъявляемым к данному типу улучшений.

Экономическим износом является потеря стоимости единого объекта недвижимости, обусловленная отрицательным воздействием внешних по отношению к нему факторов.

Физический и функциональный износ могут быть устранимыми и неустранимыми. Экономический износ, как правило, является неустранимым. При этом износ является устранимым, если затраты на его устранение меньше, чем увеличение стоимости объекта недвижимости в результате его устранения.

В связи с отсутствием концепции по застройке земельного участка данный метод в оценке не использовался. Данный участок не застроен.

Метод распределения

Метод применяется для оценки застроенных земельных участков.

Условия применения метода:

наличие информации о ценах сделок с едиными объектами недвижимости, аналогичными единому объекту недвижимости, включающему в себя оцениваемый земельный участок. При отсутствии информации о ценах сделок допускается использование цен предложения (спроса);

наличие информации о наиболее вероятной доле земельного участка в рыночной стоимости единого объекта недвижимости;

соответствие улучшений земельного участка его наиболее эффективному использованию.

Метод предполагает следующую последовательность действий:

определение элементов, по которым осуществляется сравнение единого объекта недвижимости, включающего в себя оцениваемый земельный участок, с объектами - аналогами;

определение по каждому из элементов сравнения характера и степени отличий каждого аналога от единого объекта недвижимости, включающего в себя оцениваемый земельный участок;

определение по каждому из элементов сравнения корректировок цен аналогов, соответствующих характеру и степени отличий каждого аналога от единого объекта недвижимости, включающего в себя оцениваемый земельный участок;

корректировка по каждому из элементов сравнения цен каждого аналога, сглаживающая их отличия от единого объекта недвижимости, включающего в себя оцениваемый земельный участок;

расчет рыночной стоимости единого объекта недвижимости, включающего в себя оцениваемый земельный участок, путем обоснованного обобщения скорректированных цен аналогов;

расчет рыночной стоимости оцениваемого земельного участка путем умножения рыночной стоимости единого объекта недвижимости, включающего в себя оцениваемый земельный участок, на наиболее вероятное значение доли земельного участка в рыночной стоимости единого объекта недвижимости.

В связи с отсутствием концепции по застройке земельного участка данный метод в оценке не использовался. Данный участок не застроен.

Метод капитализации земельной ренты

Метод применяется для оценки застроенных и незастроенных земельных участков. Условие применения метода - возможность получения земельной ренты от оцениваемого земельного участка.

Метод предполагает следующую последовательность действий:

расчет земельной ренты, создаваемой земельным участком;

определение величины соответствующего коэффициента капитализации земельной ренты;

расчет рыночной стоимости земельного участка путем капитализации земельной ренты.

Под капитализацией земельной ренты понимается определение на дату проведения оценки стоимости всех будущих равных между собой или изменяющихся с одинаковым темпом величин земельной ренты за равные периоды времени. Расчет производится путем деления величины земельной ренты за первый после даты проведения оценки период на определенный оценщиком соответствующий коэффициент капитализации.

В рамках данного метода величина земельной ренты может рассчитываться как доход от сдачи в аренду земельного участка на условиях, сложившихся на рынке земли.

Основными способами определения коэффициента капитализации являются:

деление величины земельной ренты по аналогичным земельным участкам на цену их продажи;

увеличение безрисковой ставки отдачи на капитал на величину премии за риск, связанный с инвестированием капитала в оцениваемый земельный участок.

При этом под безрисковой ставкой отдачи на капитал понимается ставка отдачи при наименее рискованном инвестировании капитала (например, ставка доходности по депозитам банков высшей категории надежности или ставка доходности к погашению по государственным ценным бумагам).

Данный метод применялся для оценки земельных участков сельскохозяйственного назначения.

Метод остатка

Метод применяется для оценки застроенных и незастроенных земельных участков. Условие применения метода - возможность застройки оцениваемого земельного участка улучшениями, приносящими доход.

Метод предполагает следующую последовательность действий:

расчет стоимости воспроизводства или замещения улучшений, соответствующих наиболее эффективному использованию оцениваемого земельного участка;

расчет чистого операционного дохода от единого объекта недвижимости за определенный период времени на основе рыночных ставок арендной платы;

расчет чистого операционного дохода, приходящегося на улучшения, за определенный период времени как произведения стоимости воспроизводства или замещения улучшений на соответствующий коэффициент капитализации доходов от улучшений;

расчет величины земельной ренты как разности чистого операционного дохода от единого объекта недвижимости за определенный период времени и чистого операционного дохода, приходящегося на улучшения за соответствующий период времени;

расчет рыночной стоимости земельного участка путем капитализации земельной ренты.

Метод допускает также следующую последовательность действий:

расчет стоимости воспроизводства или замещения улучшений, соответствующих наиболее эффективному использованию оцениваемого земельного участка;

расчет чистого операционного дохода от единого объекта недвижимости за определенный период времени на основе рыночных ставок арендной платы;

расчет рыночной стоимости единого объекта недвижимости путем капитализации чистого операционного дохода за определенный период времени;

расчет рыночной стоимости земельного участка путем вычитания из рыночной стоимости единого объекта недвижимости стоимости воспроизводства или замещения улучшений.

Чистый операционный доход равен разности действительного валового дохода и операционных расходов. При этом из действительного валового дохода вычитаются только те операционные расходы, которые, как правило, несет арендодатель.

Действительный валовой доход равен разности потенциального валового дохода и потерь от простоя помещений и потерь от неплатежей за аренду.

Потенциальный валовой доход равен доходу, который можно получить от сдачи всей площади единого объекта недвижимости в аренду при отсутствии потерь от невыплат арендной платы. При оценке земельного участка арендные ставки за пользование единым объектом недвижимости рассчитываются на базе рыночных ставок арендной платы (наиболее вероятных ставок арендной платы, по которым объект оценки может быть сдан в аренду на открытом рынке в условиях конкуренции, когда стороны сделки действуют разумно, располагая всей необходимой информацией, а на величине ставки арендной платы не отражаются какие-либо чрезвычайные обстоятельства).

Для пустующих и используемых собственником для собственных нужд помещений также используются рыночные ставки арендной платы. В потенциальный доход включаются и другие доходы, получаемые за счет неотделимых улучшений недвижимости, но не включенные в арендную плату.

Величина операционных расходов определяется исходя из рыночных условий сдачи в аренду единых объектов недвижимости. Операционные расходы подразделяются на: постоянные - не зависящие от уровня заполняемости единого объекта недвижимости, переменные - зависящие от уровня заполняемости единого объекта недвижимости и расходы на замещение элементов улучшений со сроком использования меньше, чем срок использования улучшений в целом (далее - элементов с коротким сроком использования). В состав операционных расходов не входят амортизационные отчисления по недвижимости и расходы по обслуживанию долговых обязательств по недвижимости.

Расчет расходов на замещение элементов улучшений с коротким сроком использования производится путем деления суммы затрат на создание данных элементов улучшений на срок их использования. В процессе выполнения данных расчетов целесообразно учитывать возможность процентного наращивания денежных средств для замены элементов с коротким сроком использования.

Управленческие расходы включаются в состав операционных расходов независимо от того, кто управляет объектом недвижимости - собственник или управляющий.

При расчете коэффициента капитализации для улучшений земельного участка следует учитывать наиболее вероятный темп изменения дохода от улучшений и наиболее вероятное изменение стоимости улучшений (например, при уменьшении стоимости улучшений - учитывать возврат капитала, инвестированного в улучшения).

В связи с отсутствием концепции по застройке земельного участка данный метод в оценке не использовался. Данные участки свободны

Метод предполагаемого использования

Метод применяется для оценки застроенных и незастроенных земельных участков.

Условие применения метода - возможность использования земельного участка способом, приносящим доход.

Метод предполагает следующую последовательность действий:

определение суммы и временной структуры расходов, необходимых для использования земельного участка в соответствии с вариантом его наиболее эффективного использования (например, затрат на создание улучшений земельного участка или затрат на разделение земельного участка на отдельные части, отличающиеся формами, видом и характером использования);

определение величины и временной структуры доходов от наиболее эффективного использования земельного участка;

определение величины и временной структуры операционных расходов, необходимых для получения доходов от наиболее эффективного использования земельного участка;

определение величины ставки дисконтирования, соответствующей уровню риска инвестирования капитала в оцениваемый земельный участок;

расчет стоимости земельного участка путем дисконтирования всех доходов и расходов, связанных с использованием земельного участка.

При этом под дисконтированием понимается процесс приведения всех будущих доходов и расходов к дате проведения оценки по определенной оценщиком ставке дисконтирования.

Для приведения всех будущих доходов и расходов к дате проведения оценки используются ставки дисконтирования, получаемые на основе анализа ставок отдачи на капитал аналогичных по уровню рисков инвестиций.

Источником доходов может быть сдача в аренду, хозяйственное использование земельного участка или единого объекта недвижимости либо продажа земельного участка или единого объекта недвижимости в наиболее вероятные сроки по рыночной стоимости.

Расчет доходов в варианте сдачи недвижимости в аренду должен предусматривать учет дохода от продажи единого объекта недвижимости в конце прогнозного периода.

В связи с отсутствием концепции по застройке земельного участка данный метод в оценке не использовался.

АНАЛИЗ НАИБОЛЕЕ ЭФФЕКТИВНОГО ИСПОЛЬЗОВАНИЯ ОБЪЕКТА ОЦЕНКИ

Анализ наиболее эффективного использования является Анализ наиболее эффективного использования является основополагающим принципом при определении рыночной стоимости объекта недвижимости. Данный анализ позволяет определить наиболее конкурентоспособное использование объекта недвижимости, т.е. такое использование, которому соответствует ожидание максимальной рыночной стоимости оцениваемого объекта.

Наиболее эффективное использование – это разумный вариант использования земельного участка и существующих строений на нем, который является юридически правомочным, физически возможным, финансово обеспеченным и максимально экономичным на дату оценки (т.е. дающим максимальную полезность от использования оцениваемого земельного участка).

В основе концепции рыночной стоимости недвижимости лежит предпосылка о фундаментальном значении распределения величин стоимости земельного участка и объекта в целом. Стоимость земельного участка составляет от 25% до 70% (приложение 1) от общей стоимости объекта недвижимости в зависимости от эффективности его использования[8].В условиях Российского рынка эта величина лежит в том же диапазоне[9]. Для наиболее эффективного использования эта величина составляет 25-35% (приложение 1) и может увеличиваться, если эффективность использования земельного участка уменьшается. Это положение определяет сущность свойства рыночной стоимости земельного участка – земельный участок износу не подлежит при правильном его использовании. Иначе говоря, те улучшения, которые производятся на земельном участке, в виде строений, сооружений, коммуникаций, лесных насаждений и т.п. увеличивают стоимость объекта в целом, в зависимости от того, насколько эти улучшения воспринимаются на рынке недвижимости. В связи с этим для любой недвижимости может существовать наиболее эффективное использование земельного участка как свободного и использование земельного участка с находящимися на нем улучшениями, причем в общем случае эти варианты могут не совпадать. Если существующие улучшения не соответствуют наиболее эффективному использованию, стоимость земельного участка

составляет большую часть в рыночной стоимости объекта в целом. В этом случае не полностью используется потенциал земельного участка и анализ использования должен рассмотреть целесообразность варианта сноса существующей застройки или возведение строений в соответствии с оптимальным назначением земельного участка. В силу этого анализ наиболее эффективного использования оцениваемого объекта обычно предусматривает две стадии:

- ✓ анализ земельного участка как неосвоенного;
- ✓ анализ земельного участка с существующими зданиями с учетом возможностей их развития.
- ✓

Наилучшее использование объекта определяется с одной стороны административными ограничениями по виду использования земельного участка, с другой стороны инвестором – какой класс недвижимости наиболее эффективен при существующих ограничениях вида использования.

- ✓ **Законодательная допустимость**: предусматривает рассмотрение только тех вариантов, которые не противоречат законодательству и разрешены распоряжениями о зонировании. категория земель: сельскохозяйственного назначения» с разрешенным использованием для сельскохозяйственного производства.
- ✓ **Физическая возможность**: Оцениваемый объект оценки будет использоваться для севооборота. Данные о плодородие земельных участков не предоставлено. Исходя из местоположения объектов оценки, оценщик счел применить данные о плодородие одинаковым для объектов, распложенных у разных деревень, так как они все располагаются в Подольском районе и недалеко друг от друга
- ✓ **Экономическая целесообразность**: рассмотрение того, какой физически возможный и законодательно допустимый вариант использования будет давать приемлемый доход владельцу объекта, равный или больший по сравнению с суммой операционных расходов, финансовых обязательств и капитальных затрат.

Не смотря на то, что оцениваемый объект является единичным активом предприятия рассмотрение оценки справедливой стоимости для него как единичного актива готового для реализации не целесообразно.

Максимальная эффективность: рассмотрение того, какое из экономически приемлемых использований будет приносить максимальный чистый доход или максимальную текущую стоимость.

Критерием наилучшего и наиболее эффективного использования является максимальная стоимость земельного участка, рассчитанная по остаточному методу.

Так как в данном отчете оценивается свободный земельный участок, полученный результат любым методом оценки с учетом принятых условий в данном разделе будет соответствовать максимальной эффективности в экономической обстановке на дату оценки.

Таблица 4

Параметр	Земли населенных пунктов (для жилищного строительства)	Земли промышленного назначения	Земли сельскохозяйственного назначения
Законодательная допустимость	-	-	+
Физическая возможность	+	+	+
Экономическая целесообразность	-		+
Максимальная эффективность	+	-	+
Итого	**2**	**1**	**4**

Выводы:

Основываясь на проведенном анализе рынка, и принимая во внимание расположение объекта, его правовой режим, площадь земельного участка, вид разрешенного использования и проведенные расчеты можно сделать следующий вывод:

Рассматриваемый объект недвижимости относится к сельскохозяйственному назначению, представляет собой сельскохозяйственное угодье, используемое в кормовом севообороте, и остается таковым согласно разрешенному использованию.

Исходя из этого, при оценке принимается использование объекта существующее.

АНАЛИЗ ДОСТАТОЧНОСТИ И ДОСТОВЕРНОСТИ

Затратный подход

По результатам сбора информации об объекте оценки для решения поставленной задачи в рамках затратного подхода Оценщик считает собранную информацию недостаточной и недостоверной для определения справедливой стоимости объекта оценки.

Сравнительный подход

По результатам сбора информации об объекте оценки для решения поставленной задачи в рамках сравнительного подхода Оценщик считает собранную информацию не достаточной и не достоверной, для определения справедливой стоимости объекта оценки

Доходный подход

По результатам сбора информации об объекте оценки для решения поставленной задачи в рамках доходного подхода Оценщик считает собранную информацию достаточной и достоверной для определения справедливой стоимости объекта оценки.

4. РАСЧЕТ СПРАВЕДЛИВОЙ СТОИМОСТИ ОБЪЕКТА ОЦЕНКИ.

Для проведения оценки в пределах земельного участка в соответствии с его экспликацией выделяются:

- Сельскохозяйственные угодья (пашня, сенокосы, пастбища, залежь и многолетние насаждения);
- Земли, занятые зданиями, строениями, сооружениями.
- Земли, занятые внутрихозяйственными дорогами, коммуникациями, древесно-кустарниковой растительностью, замкнутые водоемы.

Рыночная оценка стоимости земельного участка определяется на основе оценки входящих в его состав земель, занятых зданиями, строениями, сооружениями.

При этом рыночная стоимость оцениваемого земельного участка определяется с учетом характеристик входящих в его состав земель, занятых внутрихозяйственными дорогами, коммуникациями, древесно–кустарниковой растительностью, которые не могут быть использованы для предпринимательской деятельности.

Сельскохозяйственные угодья и замкнутые водоемы, которые могут быть использованы для предпринимательской деятельности (например, для ведения рыбного хозяйства), оцениваются, как правило, методом сравнения продаж или методом капитализации ренты.

Земли, занятые зданиями, строениями, сооружениями, используемыми для производства, оцениваются методами оценки застроенных или предназначенных для застройки земельных участков. Земли под хозяйственными постройками (сараи или иные некапитальные строения), расположенные на сельскохозяйственных угодьях, оцениваются как сельскохозяйственные угодья.

При оценке справедливой стоимости методом сравнения продаж и методом капитализации земельной ренты в составе факторов стоимости следует учитывать влияние экологических факторов.

Земельная рента рассчитывается как разность между валовым доходом и затратами с учетом прибыли предпринимателя.

Расчет издержек в денежном выражении осуществляется исходя из сложившихся в районе расположения земельного участка рыночных цен.

При расчете издержек учитывается уровень инженерного обустройства земельного участка, в том числе плотность дорожной сети, качество дорог.

Рыночную стоимость имеют те земельные участки, которые способны удовлетворять потребности пользователя (потенциального покупателя) в течение определенного времени (принцип полезности).

Рыночная стоимость земельного участка зависит от спроса и предложения на рынке и характера конкуренции продавцов и покупателей (принцип спроса и предложения).

Рыночная стоимость земельного участка не может превышать наиболее вероятные затраты на приобретение объекта эквивалентной полезности (принцип замещения).

Рыночная стоимость земельного участка зависит от ожидаемой величины, срока и вероятности получения дохода от земельного участка за определенный период времени при наиболее эффективном его использовании, без учета доходов от других факторов производства, привлекаемых к земельному участку для предпринимательской деятельности (принцип ожидания).

Рыночная стоимость земельных участков изменяется во времени и определяется на конкретную дату (принцип изменения).

Рыночная стоимость земельного участка зависит от изменения его целевого назначения, разрешенного использования, прав иных лиц на земельный участок, разделения имущественных прав на земельный участок.

Рыночная стоимость земельного участка зависит от его местоположения и влияния внешних факторов.

4.1. РАСЧЕТ СТОИМОСТИ ПО СРАВНИТЕЛЬНОМУ ПОДХОДУ.

Сравнительный подход основывается на принципе замещения. Другими словами, он имеет в своей основе предположение, что благоразумный покупатель за выставленную на продажу недвижимость заплатит не большую сумму, чем та, за которую можно приобрести аналогичный по качеству и пригодности объект. Данный подход включает сбор данных о рынке продаж и предложений по объектам недвижимости, сходным с оцениваемым. Цены на объекты-аналоги затем корректируются с учетом параметров, по которым эти объекты отличаются от оцениваемого объекта. После корректировки цен их можно использовать для определения рыночной стоимости оцениваемого объекта. В процессе сбора информации по сопоставимым объектам оценщик не обнаружил информацию о совершенных сделках купли-продажи аналогичных объектов, т.к. информация об условиях продажи и реальной цене сделки, как правило, носит конфиденциальный характер.

Учитывая вышеизложенное, Оценщик отказывается от применения сравнительного подхода в отношении расчета справедливой стоимости земельного участка.

4.2. РАСЧЕТ СТОИМОСТИ ПО ЗАТРАТНОМУ ПОДХОДУ.

Затратный подход не применяется для самостоятельной оценки земельного участка, так как земельный участок является не возобновляемым активом.

В оценочной практике возможно использование элементов затратного подхода в сравнительном и доходном подходах для расчета стоимости улучшений земельного участка.

Учитывая вышеизложенное, Оценщик отказывается от применения затратного подхода в отношении расчета справедливой стоимости земельного участка.

4.3. РАСЧЕТ СТОИМОСТИ ПО ДОХОДНОМУ ПОДХОДУ.

При оценке рыночной стоимости сельскохозяйственных угодий методом капитализации земельной ренты существуют особенности расчета земельной ренты, связанные с принятой системой учета плодородия земельного участка.

Земельная рента рассчитывается как разность между валовым доходом и затратами на ведение сельскохозяйственного производства с учетом прибыли предпринимателя. Валовой доход рассчитывается для единицы площади земельного участка как произведение нормативной урожайности сельскохозяйственной культуры на ее рыночную цену.

Нормативная урожайность сельскохозяйственной культуры определяется плодородием земельного участка, измеряемым в баллах бонитета.

Расчет издержек в денежном выражении осуществляется исходя из сложившихся в районе расположения земельного участка рыночных цен.

При расчете валового дохода сенокосов и пастбищ следует исходить из их нормативной урожайности. Нормативная урожайность сенокосов и пастбищ определяется ее пересчетом в центнеры кормовых единиц.

Анализ рынка молока

МОЛОЧНЫЙ РЫНОК РОССИИ И МИРА

milknet ANALYTICS

ПОГОЛОВЬЕ

- В феврале 2025 года поголовье молочных коров в России за месяц сократилось на 0,2%. Численность коров в СХО РФ за год сократилась на 3,1%.
- Минсельхоз отмечает, что в приоритетах развития молочной индустрии РФ — селекция и генетика. К 2030 году планируется создание 662 тыс. новых скотомест

ПРОДУКТИВНОСТЬ

- В феврале 2025 года молочная продуктивность коров в России продолжала демонстрировать положительную динамику. Отмечается увеличение средней удойности благодаря применению современных технологий и концентрации производства в крупных сельхозорганизациях.

ПРОИЗВОДСТВО

- Общее производство молочной продукции показывает положительную годовую динамику, на уровне 7,6%. Рост объемов производства сырого молока продолжится как за счет предпринятых мер господдержки, так и по причине расширения перерабатывающих мощностей, прежде всего в молокоемких направлениях.

СЕБЕСТОИМОСТЬ

- В 2025 году сохраняется тенденция к росту затрат на производство сырья из-за подорожания кормовой базы, энергоресурсов, общей инфляции и продолжающегося увеличения заработных плат в отрасли. Отдельные риски представляет собой сохранность посевов при теплой бесснежной зиме и дальнейшее возможное увеличение затрат на корма.

ТОП-10 САМЫХ ЭФФЕКТИВНЫХ ХОЗЯЙСТВ РОССИИ ПО ПРОДУКТИВНОСТИ В 2024 ГОДУ

Рейтинг самых эффективных молочных хозяйств
(по версии Сосамолоко, Strada Consulting и Milknews)

Хозяйство	Поголовье коров (тыс. гол.)	Вал, надой (тыс. т)	Продуктивность (кг/гол/год)
Агрохолдинг "Стель"*	12	179,1	15258
СПК "Кипячевский"	3,4	45,2	13415
ЗАО "им. Ленина"	2,1	26,2	13097
ГК "Русмолко"*	13,6	161,2	13083
Племзавод "Ирмень"	3,9	48,3	13034
Племзавод "Трудовой"*	5,4	65,8	12963
ГК "Рождество"	2	24,8	12835
ГК "ЭкоНива"*	112,6	1255,9	12764
ГК "Трио"	3,5	36,1	12761
Солгон	2,7	32,1	12741

milknet

Конфиденциально

ДИНАМИКА И СТРУКТУРА СОСТАВЛЯЮЩИХ БАЛАНСА РЫНКА МОЛОКА

milknet ANALYTICS

Год	Месяц	Производство	Импорт	Экспорт	Остатки	Общий баланс
				тыс. тонн		
2024	февраль	1628,922	85,256	3,450	17,608	1 711,16
2025	февраль	1647,558	75,062	4,736	18,776	1 716,98
Изменение 25/24,%		1,1%	-12,0%	37,3%	6,6%	0,3%
Прогноз	март	1841,2	88,440	5,122	18,083	1 923,21
	апрель	1810,5	63,874	5,353	19,141	1 867,96
	май	1891,6	58,540	6,590	19,005	1 943,69

Общее производство молока за отчетный период показывает положительную годовую динамику, при этом рост наблюдается в большинстве федеральных округов, кроме Урала и Сибири.
Суточный объём реализации молока сельскохозяйственными организациями составил 57,2 тыс. тонн, что на 4% (+2,2 тыс. тонн) больше показателя за аналогичный период прошлого года.
Максимальные объемы реализации от 2 тыс. тонн достигнуты в Республике Татарстан, Удмуртской Республике, Краснодарском крае, Воронежской и Кировской областях.
Производство товарного молока в России в 2025 году может составить 26,3 млн т, что соответствует показателю 2024 года. В 2030 году производство товарного молока в РФ может вырасти до 31,3 млн т (+19% к уровню 2024 года). В результате самообеспеченность молоком увеличится до 88,2% (индикатор доктрины продовольственной безопасности — 90%) против 81,2 % в 2024 году. Импорт снизится на 18%, до 5,8 млн т, экспорт увеличится на 44%, до 1,5 млн т.

milknet.ru

Структура составляющих баланса рынка молока, тыс. тонн

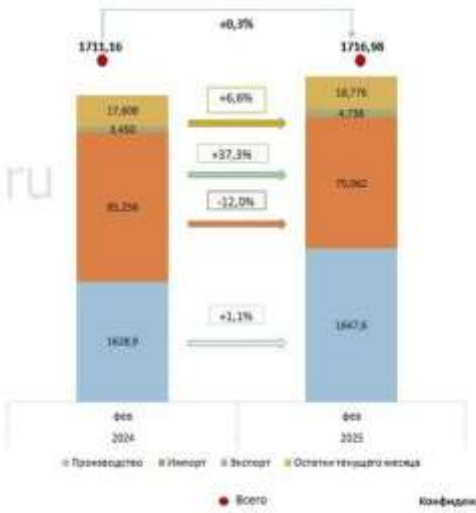

Конфиденциально

ПОЯСНИТЕЛЬНАЯ ЗАПИСКА

milknet ANALYTICS

Наши исследовательские отчеты готовятся с использованием исследовательской методологии M16Tech, которая в том числе включает в себя сочетание качественных и количественных данных, мнения экспертов рынка, собранные посредством полуструктурированных интервью.

СПИСОК ИСТОЧНИКОВ:

- Федеральная служба государственной статистики;
- Единая межведомственная информационно-статистическая система;
- Министерство сельского хозяйства;
- Россельхознадзор; ВГНКИ
- Информационный портал Milknet.ru
- СМИ, тематические информационные порталы (www.clal.it, www.globaldairytrade.info и проч.)

При задержке публикации статистических данных и необходимости краткосрочного прогнозирования ряда показателей (поголовье, производство и проч.) в обзоре используется методика экспоненциального сглаживания (старые данные имеют вес меньше, чем новые), при которой учитывается статистика за предыдущий период, определяется глубина прогнозирования. Данная методика дополняется расчетом доверительного интервала, в пределах которого с вероятностью 87-92% прогноз должен сбыться. Расчет производился при помощи инструментов Excel.

SALES@INLINE-LTD.RU

+7-812-425-32-65

MILKNET.RU

Источник: https://milknet.biz/blog/egemesyachniy-otchet-dlya-rukovoditeley-i-strategov-432

Расчет справедливой стоимости методом капитализации дохода.

Метод применяется для оценки незастроенных земельных участков. Условие применения метода - возможность получения регулярного дохода от оцениваемого права аренды земельного участка.

Метод предполагает следующую последовательность действий:

- расчет величины дохода за определенный период времени, создаваемого при выращивании кормов;
- определение доли дохода, приходящегося на земельный участок;
- определение величины соответствующего коэффициента капитализации дохода;
- расчет рыночной стоимости права собственности земельного участка путем капитализации дохода, создаваемого правом аренды.

Под капитализацией дохода понимается определение на дату проведения оценки стоимости всех будущих равных между собой или изменяющихся с одинаковым темпом величин дохода за равные периоды времени. Расчет производится путем деления величины дохода за первый после даты проведения оценки период на определенный оценщиком соответствующий коэффициент капитализации:

Цз.у. = Дчистый / Кк, (1)

где Цзу – цена земельного участка, Дчистый – чистый операционный доход, Кк – коэффициент капитализации.

Наиболее эффективное использование пастбища возможно в том случае, если соблюдены следующие условия:

- осуществляется загонный или порционный выпас;
- выполняется улучшение травостоя;
- осуществляется пастбищеоборот.

Расчет величины валового дохода осуществим от производства молока, что является основным производственным направлением использования пастбищ в Подмосковье и ближайших областях[2)].

Расчет представлен в таблицах: Все данные для расчета представлены в приложение.

Расчет производства товарной продукции с 1 га пастбищ

Таблица 5

1	2	3	4	5	6	7
Наименование товарной продукции	Площадь, га	Урожайность, ц/га	Коэффициент перевода в к.е.	Выход кормов, центнеров к.е. (3*4)	Затраты кормов на 1 ц молока, (расчет приведен ниже таблицы) к.е.	Производство молока с 1 га пастбищ, ц (5/6)
Зеленая масса на лугах	1	60	0,2	12	0,74	16,22

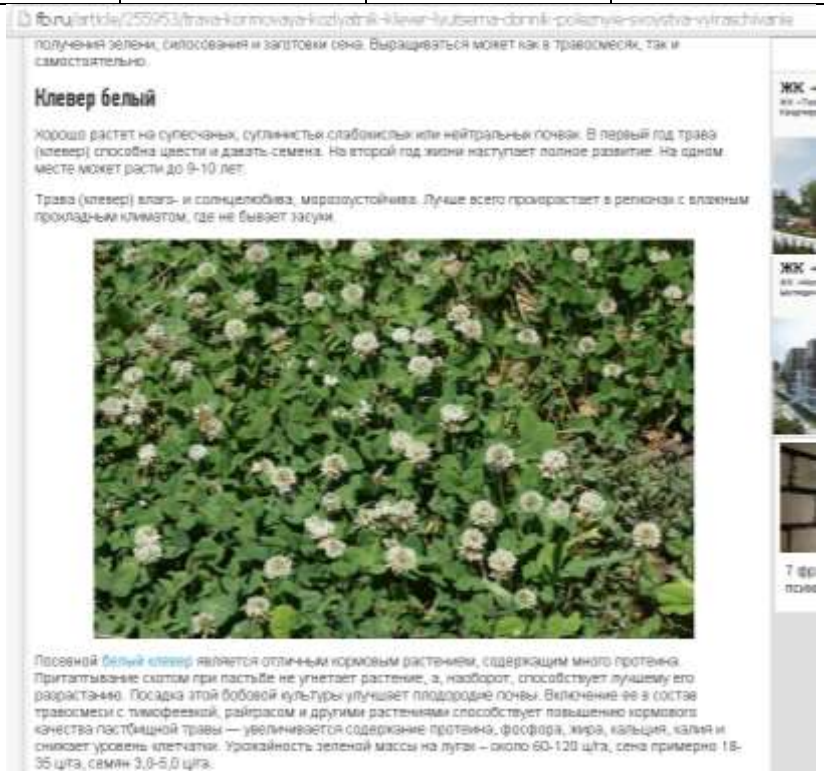

Расход кормов в расчете на одну голову условного крупного скота, ц кормовых единиц и он составляет:28,6
Надой молока на одну корову,кг:3893 кг или 38,93,ц.
Затраты кормов на 1 ц молока составляет:28,6/38,93=0,74

По данным сайта https://rosstat.gov.ru/statistics/price. Средние цены на

СРЕДНИЕ ЦЕНЫ ПРОИЗВОДИТЕЛЕЙ СЕЛЬСКОХОЗЯЙСТВЕННОЙ ПРОДУКЦИИ по Российской Федерации в 2025 г.[1]

на конец периода, рублей за тонну (яйца - за тысячу штук, шкурки - за штуку)

	ОКПД2	Январь	Февраль	Март
Зерновые и зернобобовые культуры	**01.11.12.001.АГ**	**14623,57**	**14637,01**	**14635,12**
Культуры зерновые	**01.11.12.003.АГ**	**14273,02**	**14393,40**	**14475,45**
Пшеница	01.11.1	14322,82	14199,51	14346,75
Пшеница твердая	01.11.11	16311,32	17921,43	16116,84
Скот и птица (в живом весе)	**01.41.44.001.АГ**	**133659,14** [2)]	**129629,30** [2)]	**129783,55**
Крупный рогатый скот	01.41.10.001.АГ	198007,05	183690,58	187667,43
Молоко сырое крупного рогатого скота	01.41.20	43563,56 [2]	44772,19	45311,67

Реализационная Цена 45 311,67 руб./тонна

Реализационная цена за 1 ц составляет: 4 531,17 руб.

Типичным для рынка производства сельскохозяйственной продукции является распределение дохода между предпринимателем, ведущим сельскохозяйственный бизнес, и собственником земли в пропорции 7,24 к 2,76, т.е. доля земельного участка в доходе составляет 27,6 %. (приложение 1, принимаем минимальное значение диапазона, так как земли сельскохозяйственного производства не прибыльны). Исходные показатели приняты по данным Министерство науки и высшего образования Российской Федерации Федеральное государственное бюджетное образовательное учреждение высшего образования «Российский экономический университет имени Г. В. Плеханова» (ФГБОУ ВО «РЭУ им. Г. В. Плеханова»), Базовая кафедра «Управление проектами и программами Capital Group», СОВРЕМЕННЫЕ ПРОБЛЕМЫ УПРАВЛЕНИЯ ПРОЕКТАМИ В ИНВЕСТИЦИОННО-СТРОИТЕЛЬНОЙ СФЕРЕ И ПРИРОДОПОЛЬЗОВАНИИ Материалы XII Международной научно-практической конференции, посвященной 115-летию РЭУ им. Г.В. Плеханова 8 апреля 2022 года,Москва ФГБОУ ВО «РЭУ им. Г. В. Плеханова» 2022/ статья Канд. техн. наук В.И. Светлаков (Информационная консалтинговая фирма «КонС») и Д-р экон. наук С.И. Носов (РЭУ им. Г. В. Плеханова)– 290-291 с. (скан страниц смотри в приложении к отчету)

в мае 2025 года реализационную цену принимаем 4 531,17 ц,руб.

Расчет величины годового валового дохода и земельной ренты с 1 га пастбищ

Таблица 6

Наименование товарной продукции	Реализационная цена за 1 ц, руб.	Производство молока с 1 га пастбищ, ц.	Ежегодный валовой доход от реализации товарной продукции, руб.
Молоко сырое	4 531,17	16,22	73 495,58

Таблица 7 Расчет ренты

Наименование товарной продукции	Ежегодный валовой доход от реализации товарной продукции, руб.	Доля земельного участка	Рента, руб.
Молоко сырое	73 495,58	0,276	20 284,78

Итак, величина дохода земельного участка, приносимой 1 га пастбищ в год составит 20 284,78 руб. или 2,028478 руб/м2.

При расчете коэффициента капитализации для дохода, создаваемого правом аренды земельного участка следует учитывать: безрисковую ставку отдачи на капитал, величину премии за риск, связанный с инвестированием капитала в приобретение права аренды земельного участка, и наиболее вероятное изменение его стоимости. Поскольку использование сельскохозяйственных угодий на сегодняшний день достаточно рискованное в нечерноземной области, то в качестве ставки капитализации нами принята безрисковая ставка и величина премии за риск.

В настоящем отчете ставка капитализации была принята исходя из безрисковой ставки на дату оценки, т.е. наиболее надежная доходность, которую может получить инвестор на свой капитал при заданных периоде получения дохода и сумме инвестиции – как правило, это минимально возможная доходность.

В качестве безрисковой ставки Оценщик принял долгосрочную ставку (30 лет) кривой бескупонной доходности государственных облигаций (% годовых), которая составляет 15,64%

http://www.cbr.ru/hd_base/zcyc_params/#highlight=%D0%B4%D0%BE%D1%85%D0%BE%D0%B4%D0%BD%D0%BE%D1%81%D1%82%D0%B8

Срок до погашения, лет

Дата	0,25	0,5	0,75	1	2	3	5	7	10	15	20	30
08.05.2025	20,29	19,04	18,23	17,70	16,81	16,41	16,02	15,83	15,72	15,66	15,64	15,64
07.05.2025	20,54	19,64	18,95	18,41	17,19	16,82	16,14	15,92	15,75	15,61	15,54	15,49
06.05.2025	20,88	19,70	18,88	18,34	17,33	16,90	16,43	16,18	15,96	15,84	15,82	15,83

Для объекта оценки по расчету оценщика для данного объекта оценки надбавка за риск составляет 9,7143% (см. табл. 4)

Таким образом, значение коэффициента капитализации составляет:

Кк = 15,64 % + 9,7143%= 25,3543%, то есть 0,253543

Риск вложений (в %) определяется по расчету оценщика для каждого объекта следующим образом:

Таблица 8

№	Название риска	Степень риска в %									
		1	2	3	4	5	6	7	8	9	10
1	Природные и др. ЧС										+
2	Инфляции										
3	Законодательный									+	
4	Ухуд. общей эк. ситуац.										+
5	Бизнес – риск										+
6	Риск управлен. Недвиж.										+
7	Физические параметры									+	
	Количество наблюдений									2	
	Взвешенный итог									18	50
	Σ взвешенных итогов	68									
	Кол-во рисков	7									
	Ср. взвеш. значение риска	9,7143%									

1. Без пояснения.
2. Риск инфляции – рост арендной платы.
3. Законодательный риск влияет на операционные расходы
4. Изменение общего экономического состояния влияет на арендную плату.
5. Бизнес – риск отражает неопределенность получения дохода, вызванную характером бизнеса арендатора – влияет на доходы.
6. Риск управления недвижимостью – под управления недвижимостью понимается процесс принятия решений, направленных на сохранение вложенного капитала.
7. Физические параметры участка влияют на размер получаемого чистого дохода.

Цм2.з.у. = Дчистый / Кк = 2,028478 руб./м2 в год / 0,253543= 8,00 руб/м2

Справедливая стоимость каждого земельного участка

Исходя из полученной стоимости одного квадратного метра, рассчитывается стоимость участков путем перемножения площади участка на данную стоимость.

Итоговая справедливая стоимость объекта в целом, округленно составила: 230 000 рублей

В том числе:

Таблица 9

1	2	3	4	5=4*3	6=5 округленно
Кадастровый №	**Ближайший н. п.**	**Площадь, кв. м.**	**Расчетная величина справедливой стоимости 1 кв. м., руб.**	**Справедливая стоимость земельного участка, руб.**	**Справедливая стоимость земельного участка, округленно, без учета НДС руб.**
50:27:0020631:567	д. Сертякино	28 906+/-1488	8	231 248,00	230 000
Итого				231 248,00	230 000

5. СОГЛАСОВАНИЕ РЕЗУЛЬТАТОВ

Результаты расчетов справедливой стоимости Объекта оценки по трем подходам указаны в Таблице10

Таблица 10

Подходы:	**Справедливая стоимость, руб.**
Затратный подход	Не применялся
Сравнительный подход	Не применялся
Доходный подход	230 000

Заключительным этапом определения справедливой стоимости оцениваемого объекта является итоговое согласование стоимостных показателей, полученных при помощи использованных подходов оценки. Целью сведения результатов является определение наиболее вероятной стоимости оцениваемых объектов на дату оценки через взвешивание преимуществ и недостатков проведенных расчетов. Выбор итоговых значений весовых коэффициентов для рассматриваемых методов осуществлялся на основе реализации техники метода анализа иерархий[2]. Были рассмотрены следующие факторы, влияющие на результаты, полученные разными подходами:

учет влияния текущей рыночной ситуации на дату оценки;

наличие необходимой информации для реализации метода;

достоверность имеющейся информации;

учет специфических особенностей объекта оценки;

учет влияния возможных рисков при определении стоимости;

отражение тенденции развития рыночной ситуации.

На первом уровне расположены основные факторы, определяющие достоверность результата оценки:

Таблица 11

	Показатели	1	2	3	4	5	6	Вектор приоритета
1	учет влияния текущей рыночной ситуации на дату оценки	1,000	1,000	1,000	1,000	1,000	1,000	0,16667
2	наличие необходимой информации для реализации метода	1,000	1,000	1,000	1,000	1,000	1,000	0,16667
3	достоверность имеющейся информации	1,000	1,000	1,000	1,000	1,000	1,000	0,16667
4	учет специфических особенностей объекта оценки	1,000	1,000	1,000	1,000	1,000	1,000	0,16667
5	учет влияния возможных рисков при определении стоимости	1,000	1,000	1,000	1,000	1,000	1,000	0,16667
6	отражение тенденции развития рыночной ситуации	1,000	1,000	1,000	1,000	1,000	1,000	0,16667

Было принято допущение о равенстве вклада в процесс принятия решения всех вышеперечисленных факторов. При оценке каждого используемого подхода по анализируемым факторам был поставлен вопрос: насколько хорошо данный метод учитывает данный фактор при оценке конкретного объекта. Весовые параметры, характеризующие степень учета данного фактора при реализации, каждого из подходов, приведены в следующей Таблице 12:

Таблица 12

№ п/п	Наименование фактора	Вес фактора	Сравнит. подход	Доходный подход	Затратный подход
1	Учет влияния текущей рыночной	16,67%	00,00%	100,00%	00,00%

[2] Расчет проводился с использованием программы "Анализ иерархий" НИЦ "Нейросплав".

	ситуации на дату оценки объекта				
2	Наличие информации, необходимой для реализации подхода	16,67%	00,00%	100,00%	00,00%
3	Достоверность используемой информации при реализации подхода	16,67%	00,00%	100,00%	00,00%
4	Учет специфических особенностей объекта оценки	16,67%	00,00%	100,00%	00,00%
5	Учет влияния возможных рисков при определении стоимости	16,67%	00,00%	100,00%	00,00%
6	Отражение тенденции развития рыночной ситуации	16,67%	00,00%	100,00%	00,00%
Результирующий вектор приоритетов		100%	00,00%	100,00%	00,00%

Таким образом, при согласовании полученных результатов применены следующие весовые коэффициенты:

Таблица 13

Подходы.	Результирующий вектор приоритетов
Сравнительный подход	Не применялся
Доходный подход	1
Затратный подход	Не применялся

Проведенные расчеты получены, исходя из функционального использования земельного участка сельскохозяйственного назначения, как пастбище, справедливая стоимость земельных участков составляет:

230 000

(Двести тридцать тысяч) рублей, **без учета НДС[3],**

В конце мы хотим сделать замечание, что сделанный нами вывод о стоимости земельных участков основан на предположениях и условиях, оговоренных в отчете. Однако необходимо принять во внимание, что цена, установленная в случае реальной сделки, может отличаться от оценочной стоимости права собственности, определенной нами, вследствие таких факторов, как мотивы сторон, умение сторон вести переговоры, условия сделки (например, финансовые) и иные факторы, непосредственно относящиеся к особенностям конкретной сделки. Наша оценка не учитывала этих и других подобных факторов изменения цены.

Во исполнение п.30 ФСО №7, утвержденного Приказом Министерства экономического развития и торговли РФ (Минэкономразвития России) №611 от 25 сентября 2014 года «Об утверждении Федерального стандарта Оценки «Оценка недвижимости» (ФСО №7)», определение границ интервала не требуется.

[3] НДС не облагается пп. 6 п. 2 ст. 146 НК РФ

6. СПИСОК ИСПОЛЬЗОВАННЫХ ИСТОЧНИКОВ

НОРМАТИВНЫЕ ДОКУМЕНТЫ

1. Гражданский Кодекс Российской Федерации;
2. Федеральный Закон РФ «Об оценочной деятельности в Российской Федерации» №135-ФЗ от 29.07.1998 г.;
3. Распоряжение Минимущества Российской Федерации №578-р от 06.03.2002г. «Об утверждении методических рекомендаций по определению рыночной стоимости земельных участков»;
4. Общие стандарты оценки (федеральные стандарты оценки ФСО №№ I-VI, утвержденные приказом Минэкономразвития России от 13 октября 2022 г. N 200);
5. Специальные стандарты оценки, определяющие дополнительные требования к порядку проведения оценки, в том числе для отдельных видов объектов оценки (недвижимости, машин и оборудования, бизнеса, нематериальных активов и интеллектуальной собственности), в т.ч. Федеральный стандарт оценки (ФСО) № 7 «Оценка недвижимости», утвержденный приказом МЭР РФ № 611 от 25.09.2014 г.; ФСО № 8 «Оценка бизнеса», утвержденный приказом МЭР РФ № 326 от 01.06.2015 г.; ФСО № 9 «Оценка для целей залога», утвержденный приказом МЭР РФ № 327 от 01.06.2015 г.; .; ФСО № 10 «Оценка стоимости машин и оборудования», утвержденный приказом МЭР РФ № 328 от 01.06.2015 г.; ФСО № 11 «Оценка нематериальных активов и интеллектуальной собственности», утвержденный приказом МЭР РФ № 385 от 22.06.2015 г.
6. «Методическими рекомендациями по определению рыночной стоимости земельных участков», разработанными и утвержденными распоряжением Минимущества России от 06.03.2002г. №568-р.

На заседании Методсовета РОО 18 ноября (Протокол № 6 от 18.11.2022 г.) были одобрены для включения в СПОД-2022 и направлены на утверждение в Совет РОО следующие документы:

7. СПОД РОО 01-03-2022 Типовые правила профессиональной этики оценщиков
8. СПОД РОО 01-04-2022 Правила по применению квалификационных аттестатов членами РОО
9. СПОД РОО 03-01-2022 Методические рекомендации по применению метода экономического замещения активов
10. СПОД РОО 03-02-2022 Методические рекомендации по применению премий и скидок за наличие или отсутствие элементов контроля при оценке пакетов акций и долей участия в уставных капиталах компаний
11. СПОД РОО 03-04-2022 Методические рекомендации по оценке стоимости услуг (работ) по устранению повреждений объектов жилой недвижимости
12. СПОД РОО 03-09-2022 Методические рекомендации по определению рыночной арендной платы (стоимости права пользования / владения и пользования) за объекты недвижимости
13. СПОД РОО 03-10-2022 Методические рекомендации по отражению при оценке недвижимости значений площади жилых помещений, полученных согласно разным принципам расчета
14. СПОД РОО 03-15-2022 Методические рекомендации по определению стоимости объектов незавершенного строительства
15. С полным текстом Стандартов и правил оценочной деятельности РОО можно ознакомиться на официальном сайте РОО: www.sroroo.ru.. С полным текстом Стандартов и правил оценочной деятельности РОО можно ознакомиться на официальном сайте РОО: www.sroroo.ru.
16. МЕЖДУНАРОДНЫЙ СТАНДАРТ ФИНАНСОВОЙ ОТЧЕТНОСТИ (IFRS) 13 "ОЦЕНКА СПРАВЕДЛИВОЙ СТОИМОСТИ (ред. от 11.07.2016) (введен в действие на территории Российской Федерации Приказом Минфина России от 28.12.2015 N 217н))

17. "Международный стандарт финансовой отчетности (IFRS) 16 "Аренда" (введен в действие на территории Российской Федерации Приказом Минфина России от 11.06.2016 N 111н) (ред. от 16.09.2019)

СПРАВОЧНАЯ ЛИТЕРАТУРА И ИНФОРМАЦИОННЫЕ ИСТОЧНИКИ

1. Информационно-аналитический бюллетень рынка недвижимости “RWAY” выпускаемый совместно с Москомземом при участии Комитета по собственности, приватизации и хозяйственной деятельности Государственной Думы РФ;

2. Internet–ресурсы (www.izrukvruki.ru, www.kdo.ru, www.domailudi.ru, www.appartment.ru, www.mian.ru, www.miel.ru, www.foreman.ru, www.km.ru/estate, www.astet.ru, www.akp.ru, www.valnet.ru, www.appriser.ru, www.rway.ru и др.).

3. Данные публичной кадастровой карты: http://maps.rosreestr.ru/PortalOnline;

4. Данные по социально-экономическому развитию РФ и регионов, полученные согласно официальным источникам (http://economy.gov.ru; http://www.strategia.tomsk.ru; http://www.gosman.ru);

5. Данные сайта Центральный банк РФ http://www.cbr.ru;

МЕТОДИЧЕСКАЯ ЛИТЕРАТУРА

1. Грибовский С.В. Оценка доходной недвижимости. – СПб.: ПИТЕР, 2001. – 336 с.

2. Оценка объектов недвижимости: теоретические и практические аспекты / Под ред. В.В. Григорьева. - М.: ИНФРА-М, 1997. Учебное пособие. Одобрено и рекомендовано к изданию учебно-методическим советом Госкомимущества РФ.

3. Оценка недвижимости: Учебник/ Под ред. А.Г. Грязновой, М.А. Федотовой – М.: Финансы и статистика, 2002.

4. Оценка рыночной стоимости недвижимости: Учеб. И практ. Пособие/Под ред. В.Н. Зарубина, В.М. Рутгайзера. – М.: Дело, 1998.

5. Тарасевич Е.И. Оценка недвижимости. СПб.: СПбГТУ, 1997. – 442 с.

6. Фридман Д,, Ордуей Н Анализ и оценка приносящей доход недвижимости: Пер. с англ. – М.: Дело Лтд, 1995. – 461 с.

7. Харисон Генри С. Оценка недвижимости: Пер. с англ. – М.: РИО Мособлупрполиграфиздата, 1994. – 231 с.

8. Данные сборников УПВС и Ко-Инвест;

9. «Справочник оценщика недвижимости» Приволжского центра финансового консалтинга и оценки, Лейфер Л.А., Шегурова Д.А;

Методическим рекомендациям «Оценка имущественных активов для целей залога», разработанным Ассоциацией Российских Банков, от 25.11.2011 г.

7. ИСПОЛЬЗУЕМАЯ ТЕРМИНОЛОГИЯ

Справедливая стоимость, понятие которой дано в Международном стандарте финансовой отчетности (IFRS 13) «Оценка справедливой стоимости» (ред. от 11.07.2016) (введен в действие на территории Российской Федерации Приказом Минфина России от 28.12.2015 N 217н)): это цена, которая может быть получена при продаже актива или уплачена при передаче обязательства при проведении операции на добровольной основе на основном (или наиболее выгодном) рынке на дату оценки в текущих рыночных условиях (то есть выходная цена) независимо от того, является ли такая цена непосредственно наблюдаемой или рассчитывается с использованием другого метода оценки.

Общие термины и определения

Оценка стоимости представляет собой определение стоимости объекта оценки в соответствии с федеральными стандартами оценки.

Стоимость представляет собой меру ценности объекта для участников рынка или конкретных лиц, выраженную в виде денежной суммы, определенную на конкретную дату в соответствии с конкретным видом стоимости, установленным федеральными стандартами оценки.

Цена представляет собой денежную сумму, запрашиваемую, предлагаемую или уплачиваемую участниками в результате совершенной или предполагаемой сделки.

Цель оценки представляет собой предполагаемое использование результата оценки, отражающее случаи обязательной оценки, установленные законодательством Российской Федерации, и (или) иные причины, в связи с которыми возникла необходимость определения стоимости объекта оценки.

Допущение представляет собой предположение, принимаемое как верное и касающееся фактов, условий или обстоятельств, связанных с объектом оценки, целью оценки, ограничениями оценки, используемой информацией или подходами (методами) к оценке.

Подход к оценке представляет собой совокупность методов оценки, основанных на общей методологии.

Метод оценки представляет собой последовательность процедур, позволяющую на основе существенной для данного метода информации определить стоимость объекта оценки.

Методические рекомендации по оценке представляют собой методические рекомендации по оценке, разработанные в целях развития положений утвержденных федеральных стандартов оценки и одобренные советом по оценочной деятельности при Минэкономразвития России.

Результат оценки (итоговая стоимость объекта оценки) представляет собой стоимость объекта, определенную на основе профессионального суждения оценщика для конкретной цели оценки с учетом допущений и ограничений оценки. Результат оценки выражается в рублях или иной валюте в соответствии с заданием на оценку с указанием эквивалента в рублях. Результат оценки может быть представлен в виде числа и (или) интервала значений, являться результатом математического округления.

Оценщики – специалисты, имеющие квалификационный аттестат по одному или нескольким направлениям оценочной деятельности, являющиеся членами одной из саморегулируемых организаций оценщиков и застраховавшие свою ответственность в соответствии с требованиями законодательства об оценочной деятельности.

Существенность представляет собой степень влияния информации, допущений, ограничений оценки и проведенных расчетов на результат оценки. Существенность может не иметь количественного измерения. Для определения уровня существенности требуется профессиональное суждение в области оценочной деятельности. В процессе оценки уровень существенности может быть определен в том числе для информации, включая исходные данные (характеристики объекта оценки и его аналогов, рыночные показатели); проведенных расчетов, в частности, в случаях расхождений результатов оценки, полученных в рамках применения различных подходов и методов оценки; допущений и ограничений оценки. Существенность зависит в том числе от цели оценки.

Отчет об оценке объекта оценки - документ, содержащий профессиональное суждение оценщика относительно итоговой стоимости объекта оценки, сформулированное на основе собранной информации, проведенного анализа и расчетов в соответствии с заданием на оценку. Отчет об оценке может состоять из нескольких частей, в одной или в разной форме - как на бумажном носителе, так и в форме электронного документа.

Пользователями результата оценки, отчета об оценке могут являться заказчик оценки и иные лица в соответствии с целью оценки.

К **объектам оценки** относятся объекты гражданских прав, в отношении которых законодательством Российской Федерации установлена возможность их участия в гражданском обороте.

Дата определения стоимости объекта оценки (дата проведения оценки, дата оценки) – это дата, по состоянию на которую определена стоимость объекта оценки.

При осуществлении оценочной деятельности в соответствии с федеральными стандартами оценки определяются **следующие виды стоимости**:

1) рыночная стоимость;

2) равновесная стоимость;

3) инвестиционная стоимость;

4) иные виды стоимости, предусмотренные ФЗ от 29 июля 1998 г. N 135-ФЗ "Об оценочной деятельности в Российской Федерации".

Рыночная стоимость объекта оценки (далее - рыночная стоимость) - наиболее вероятная цена, по которой данный объект оценки может быть отчужден на открытом рынке в условиях конкуренции, когда стороны сделки действуют разумно, располагая всей необходимой информацией, а на величине цены сделки не отражаются какие-либо чрезвычайные обстоятельства, то есть когда:

1) одна из сторон сделки не обязана отчуждать объект оценки, а другая сторона не обязана принимать исполнение;

2) стороны сделки хорошо осведомлены о предмете сделки и действуют в своих интересах;

3) объект оценки представлен на открытом рынке посредством публичной оферты, типичной для аналогичных объектов оценки;

4) цена сделки представляет собой разумное вознаграждение за объект оценки и принуждения к совершению сделки в отношении сторон сделки с чьей-либо стороны не было;

5) платеж за объект оценки выражен в денежной форме.

Рыночная стоимость основана на предпосылках о сделке, совершаемой с объектом на рынке между гипотетическими участниками без влияния факторов вынужденной продажи после выставления объекта в течение рыночного срока экспозиции типичными для подобных объектов способами. Рыночная стоимость отражает потенциал наиболее эффективного использования объекта для участников рынка. При определении рыночной стоимости не учитываются условия, специфические для конкретных сторон сделки, если они не доступны другим участникам рынка.

Равновесная стоимость представляет собой денежную сумму, за которую предположительно состоялся бы обмен объекта между конкретными, хорошо осведомленными и готовыми к сделке сторонами на дату оценки, отражающая интересы этих сторон. Равновесная стоимость, в отличие от рыночной, отражает условия совершения сделки для каждой из сторон, включая преимущества и недостатки, которые каждая из сторон получит в результате сделки. Поэтому при определении равновесной стоимости необходимо учитывать предполагаемое сторонами сделки использование объекта и иные условия, относящиеся к обстоятельствам конкретных сторон сделки.

Инвестиционная стоимость - стоимость объекта оценки для конкретного лица или группы лиц при установленных данным лицом (лицами) инвестиционных целях использования объекта оценки. Инвестиционная стоимость не предполагает совершения сделки с объектом оценки и отражает выгоды от владения объектом. При определении инвестиционной стоимости

необходимо учитывать предполагаемое текущим или потенциальным владельцем использование объекта, синергии и предполагаемый полезный эффект от использования объекта оценки, ожидаемую доходность, иные условия, относящиеся к обстоятельствам конкретного владельца.

Ликвидационная стоимость - расчетная величина, отражающая наиболее вероятную цену, по которой данный объект оценки может быть отчужден за срок экспозиции объекта оценки, меньший типичного срока экспозиции объекта оценки для рыночных условий, в условиях, когда продавец вынужден совершить сделку по отчуждению имущества.

При проведении оценки используются **сравнительный, доходный и затратный подходы**. При применении каждого из подходов к оценке используются различные методы оценки. Оценщик может применять методы оценки, не указанные в федеральных стандартах оценки, с целью получения наиболее достоверных результатов оценки. Оценщик может использовать один подход и метод оценки, если применение данного подхода и метода оценки приводит к наиболее достоверному результату оценки с учетом доступной информации, допущений и ограничений проводимой оценки.

Сравнительный подход – совокупность методов оценки, основанных на сравнении объекта оценки с идентичными или аналогичными объектами (аналогами). Сравнительный подход основан на принципах ценового равновесия и замещения. Методы сравнительного подхода основаны на использовании ценовой информации об аналогах (цены сделок и цены предложений). При этом оценщик может использовать ценовую информацию об объекте оценки (цены сделок, цена обязывающего предложения, не допускающего отказа от сделки).

Доходный подход – совокупность методов оценки, основанных на определении текущей стоимости ожидаемых будущих денежных потоков от использования объекта оценки. Доходный подход основан на принципе ожидания выгод. В рамках доходного подхода применяются различные методы, основанные на прямой капитализации или дисконтировании будущих денежных потоков (доходов).

Затратный подход – совокупность методов оценки, основанных на определении затрат, необходимых для воспроизводства или замещения объекта оценки с учетом совокупного обесценения (износа) объекта оценки и (или) его компонентов. Затратный подход основан на принципе замещения. Затраты замещения (стоимость замещения) представляют собой текущие затраты на создание или приобретение объекта эквивалентной полезности без учета его точных физических свойств. Обычно затраты замещения относятся к современному аналогичному объекту, обеспечивающему равноценную полезность, имеющему современный дизайн и произведенному с использованием современных экономически эффективных материалов и технологий. Затраты воспроизводства (стоимость воспроизводства) представляют собой текущие затраты на воссоздание или приобретение точной копии объекта.

При применении нескольких подходов и методов оценщик использует процедуру согласования их результатов. В случае существенных расхождений результатов подходов и методов оценки оценщик анализирует возможные причины расхождений, устанавливает подходы и методы, позволяющие получить наиболее достоверные результаты. Не следует применять среднюю арифметическую величину или иные математические правила взвешивания в случае существенных расхождений промежуточных результатов методов и подходов оценки без такого анализа. В результате анализа оценщик может обоснованно выбрать один из полученных результатов, полученных при использовании методов и подходов, для определения итоговой стоимости объекта оценки.

Основная терминология, используемая в затратном подходе

Специализированная недвижимость - недвижимость, которая в силу своего специального характера редко, если вообще когда-либо, продаётся на открытом рынке для продолжения ее существующего использования одним владельцем, кроме случаев, когда она реализуется как часть использующего ее бизнеса. Специальный характер недвижимости может быть обусловлен ее конструктивными особенностями, специализацией, размером или местоположением или сочетанием этих факторов.

Физический износ - уменьшение стоимости воспроизводства или замещения, связанное с утратой элементами объекта оценки эксплуатационных характеристик в результате естественного старения, неправильной эксплуатации, воздействия.

К **функциональному износу** относят потерю стоимости в результате несоответствия проекта, материалов, строительных стандартов, качества дизайна современным требованиям к этим позициям.

Внешний (экономический) износ - уменьшение стоимости объекта в результате негативного воздействия внешних по отношению к нему факторов (рыночных, финансовых, законодательных, физических и других).

Накопленный износ – совокупное уменьшение стоимости воспроизводства или стоимости замещения объекта оценки, которое может иметь место в результате его физического, функционального и внешнего (экономического) износа.

Основная терминология, используемая в доходном подходе

Денежный поток – движение денежных средств, возникающее в результате использования имущества.

Риск – обстоятельства, уменьшающие вероятность получения определенных доходов в будущем и снижающие их стоимость на дату проведения оценки.

Операционные расходы – периодические затраты для обеспечения нормального функционирования объекта оценки и воспроизводства им действительного валового дохода.

Капитализация дохода – преобразование будущих периодических и равных (стабильно изменяющихся) по величине доходов, ожидаемых от объекта оценки, в его стоимость на дату оценки, путем деления величины периодических доходов на соответствующую ставку (коэффициент) капитализации.

Ставка (коэффициент) капитализации — это ставка, которая, будучи отнесенной к текущим чистым доходам, приносимым объектом, дает его оценочную стоимость. Общая ставка капитализации учитывает как доход на инвестиции, так и компенсацию изменения стоимости имущества за рассматриваемый период. Общая ставка капитализации определяется на основе фактических данных о соотношении чистой прибыли от имущества и его цены или способом кумулятивного построения.

Метод дисконтирования денежных потоков – оценка имущества при произвольно изменяющихся и неравномерно поступающих денежных потоках в зависимости от степени риска, связанного с использованием имущества, в течение прогнозного периода времени.

Дисконтирование денежного потока – математическое преобразование будущих денежных потоков (доходов), ожидаемых от объекта оценки, в его настоящую (текущую) стоимость на дату оценки с использованием соответствующей ставки дисконтирования.

Ставка дисконтирования – процентная ставка отдачи (доходности), используемая при дисконтировании с учетом рисков, с которыми связано получение денежных потоков (доходов).

Реверсия - возврат капитала в конце прогнозного периода. Определяется как цена продажи в конце прогнозируемого периода владения или рыночная стоимость на момент окончания периода прогнозирования.

Основная терминология, используемая в сравнительном подходе

Элементами сравнения (ценообразующими факторами) - называют такие характеристики объектов и сделок, которые вызывают изменения цен.

Срок экспозиции объектов оценки рассчитывается с даты представления на открытый рынок (публичная оферта) объектов оценки до даты совершения сделки с ним.

Единица сравнения - общий для всех объектов удельный или абсолютный показатель цены объекта, физическая или экономическая единица измерения стоимости или арендной ставки, сопоставляемая и подвергаемая корректировке.

Корректировка – представляет собой операцию, учитывающую разницу в стоимости между оцениваемым и сравнимым объектами, вызванную влиянием конкретного элемента сравнения. Все корректировки выполняются по принципу «от объекта сравнения к объекту оценки».

Аналог объекта оценки – объект, сходный объекту оценки по основным экономическим, материальным, техническим и другим характеристикам, определяющим его стоимость.

Скорректированная цена имущества – цена продажи объекта сравнения после ее корректировки на различия с объектом оценки.

Согласно ст. 130 Гражданского Кодекса к недвижимому имуществу относится - *земельные участки, участки недр, обособленные водные объекты и все, что прочно связано с землёй, то есть объекты, перемещение которых без несоразмерного ущерба их назначению невозможно, в том числе леса, многолетние насаждения, здания, сооружения.*

В соответствии с ФЕДЕРАЛЬНЫЙ СТАНДАРТ ОЦЕНКИ «ОТЧЕТ ОБ ОЦЕНКЕ (ФСО VI)» от 14.04.2022 г.

При составлении отчета об оценке оценщик должен придерживаться следующих принципов (требований):

- ✓ в отчете об оценке должна быть изложена вся существенная информация, использованная оценщиком при определении стоимости объекта оценки;
- ✓ существенная информация, приведенная в отчете об оценке, должна быть подтверждена путем раскрытия ее источников;
- ✓ отчет должен содержать достаточное количество сведений, позволяющее квалифицированному специалисту, не участвовавшему в процессе оценки объекта оценки, понять логику и объем проведенного оценщиком исследования, убедиться в его соответствии заданию на оценку и достаточности для цели оценки.

Источник нижеприведённых определений: Ведомственные строительные нормы «Положение об организации и проведении реконструкции, ремонта и технического обслуживания зданий, объектов коммунального и социально-культурного назначения» (ВСН 58-88(р)).

Ремонт здания – комплекс строительных работ и организационно-технических мероприятий по устранению физического и морального износа, не связанных с изменением основных технико-экономических показателей здания.

Текущий ремонт здания – ремонт здания с целью восстановления исправности (работоспособности) его конструкций и систем инженерного оборудования, а также поддержания эксплуатационных показателей.

Капитальный ремонт здания – ремонт здания с целью восстановления его ресурса с заменой при необходимости конструктивных элементов и систем инженерного оборудования, а также улучшения эксплуатационных показателей.

- ✓ **Реконструкция здания** – комплекс строительный работ и организационно-технических мероприятий, связанных с изменением основных технико-экономических показателей (количества и площади квартир, строительного объёма и общей площади здания, вместимости или пропускной способности или его назначения) в целях улучшения условий проживания, качества обслуживания, увеличения объёма услуг.

Приложение

Данные для расчета стоимости земельного участка доходным подходом (методом капитализации)

15. СЕЛЬСКОЕ И ЛЕСНОЕ ХОЗЯЙСТВО

15.34. РАСХОД КОРМОВ В ЖИВОТНОВОДСТВЕ

(в хозяйствах всех категорий)

	1990	2000	2005	2010	2011	2012	2013
Все корма в пересчете на кормовые единицы, млн. т	225,8	106,9	94,6	96,9	98,2	101,0	100,8
в том числе концентрированные корма	85,9	37,1	36,3	43,6	44,6	46,6	47,0
Расход кормов в расчете на одну голову условного крупного скота, ц кормовых единиц	29,0	28,5	29,9	28,9	29,0	29,1	28,6

15.35. ПРОДУКТИВНОСТЬ СКОТА И ПТИЦЫ

(в хозяйствах всех категорий; килограммов)

	1990	2000	2005	2010	2011	2012	2013
Надой молока на одну корову	2731	2502	3176	3776	3851	3898	3893
Средняя годовая яйценоскость кур-несушек в сельскохозяйственных организациях, шт.	236	264	301	307	308	306	305
Средний годовой настриг шерсти с одной овцы (в физическом весе)	3,9	3,1	3,0	2,6	2,6	2,6	2,4
Продукция выращивания скота (приплод, прирост, привес) в расчете на одну голову:							
крупного рогатого скота	121	114	128	144	149	147	146
свиней	118	114	155	179	185	192	191

Стр. 391

ПРИЛОЖЕНИЕ
к Регламенту представления и рассмотрения документов для предоставления в 2010 году субсидий из областного бюджета в целях возмещения ущерба сельскохозяйственных товаропроизводителям, вызванного гибелью посевных сельскохозяйственных растений в результате засухи, на приобретение для покрытия недостатка кормов для сельскохозяйственных животных

КОЭФФИЦИЕНТЫ
перевода кормов в кормовые единицы

№ п/п	Вид корма	Коэффициенты перевода
1.	Зерновые корма:	X
1.1.	Пшеница (озимая, яровая)	1,08
1.2.	Рожь (озимая, яровая)	1,03
1.3.	Тритикале (озимый, яровой)	1,05
1.4.	Овес (озимый, яровой)	0,92
1.5.	Ячмень (озимый, яровой)	1,18
1.6.	Горох	1,11
1.7.	Просо	0,91
1.8.	Вика	1,1
1.9.	Зерносмесь	1,0
2.	Травы многолетние и однолетние (на зеленый корм, на сено, на сенаж, на силос)	0,2
3.	Кукуруза (на зеленый корм, на сено, на сенаж, на силос)	0,22
4.	Сено	0,47
5.	Сенаж	0,3
6.	Зерносенаж	0,35
7.	Солома	0,22
8.	Силос	0,2
9.	Жмыхи, шроты	1,04
10.	Комбикорм	1,0
11.	Патока	0,76
12.	Сухая барда	0,96

Источник определения доли земельного участка

Практическое исследование по данному вопросу было опубликовано журнале «Вопросы оценки» №2 2003г. Л.А.Лейфером и др. в статье «Доля земли в общей стоимости единого объекта недвижимости», основные положения которой приведены ниже. Для исследования использовались материалы банка данных по жилой и коммерческой недвижимости Нижнего Новгорода. В соответствии с принятой структурой территория города была разбита на оценочные зоны, в пределах которых цены на одинаковые объекты недвижимости можно считать одинаковыми (различие статистически незначимо). Как показали исследования, значения наиболее вероятной доли земли в стоимости единого объекта недвижимости в различных зонах сильно различаются. Отсюда следует, что использование для оценки земли данных коэффициентов, полученных по усредненным данным в масштабе города, неизбежно приведет к недопустимой погрешности. Анализ данных показал, что оценочные зоны могут быть объединены в ареалы, в пределах которых расхождение значений мультипликаторов можно считать статистически незначимым. Эти территории объединяют зоны, которые могут находиться в достаточном отдалении друг от друга, но являются подобными с точки зрения градостроительных признаков. Проведенные в Нижнем Новгороде следования позволили выделить следующие территории, в пределах которых значение наиболее вероятной доли земли в стоимости единого объекта недвижимости имеет вариацию, не превышающую 10%.

Ареал 1. Политический и культурный центр города (наиболее престижная часть города): 0,5-0,6.

Ареал 2. Районы, близко расположенные к центру города и коммерческим зонам: 0,4-0,5.

Ареал 3. Центры административных районов города: 0,4.

Ареал 4. Промышленные районы: 0,3-0,35.

Ареал 5. Спальные районы: 0,45-0,5.

Ареал 6. Окраины города: 0,25-0,35.

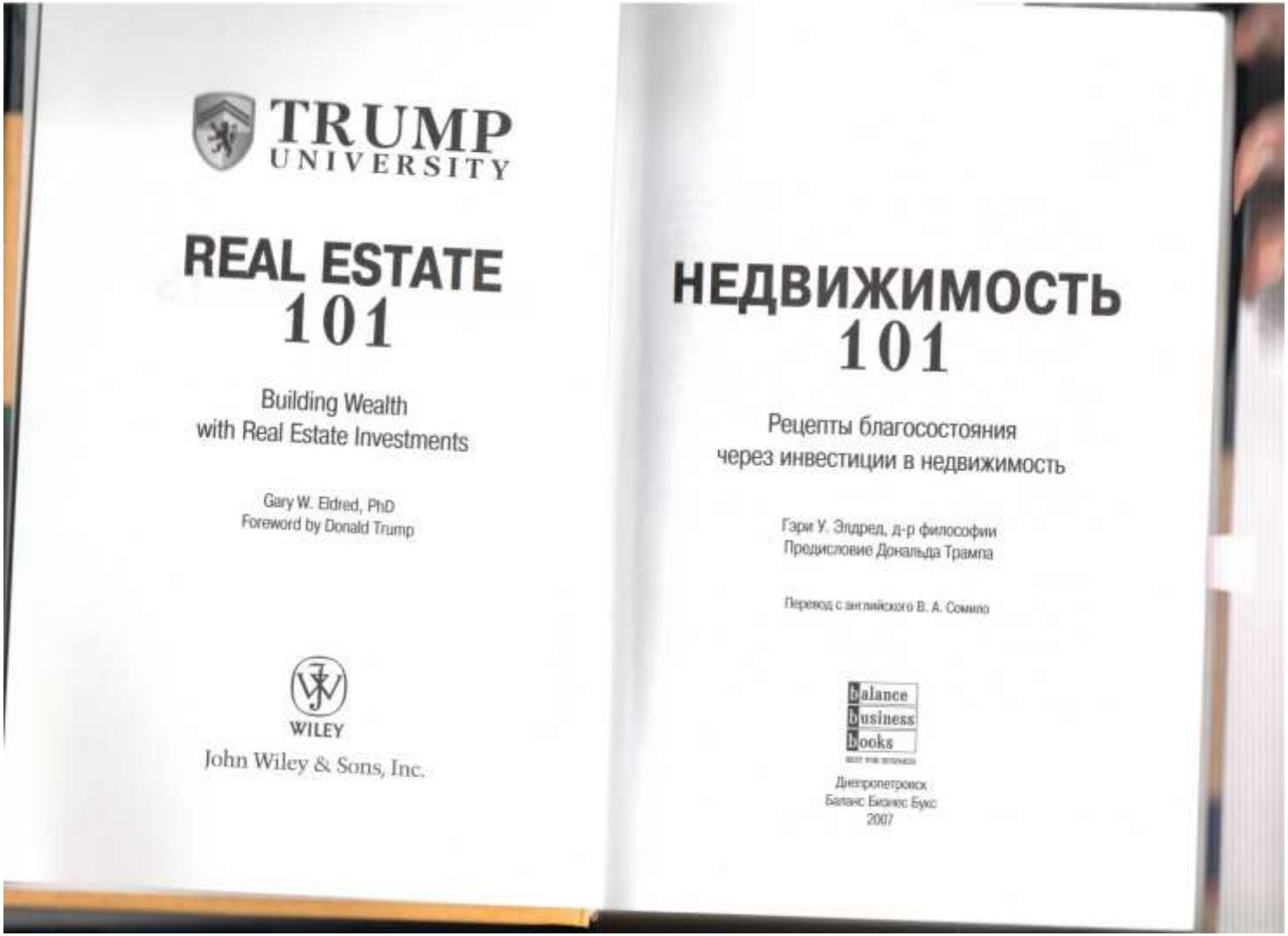

TRUMP UNIVERSITY

REAL ESTATE 101

Building Wealth
with Real Estate Investments

Gary W. Eldred, PhD
Foreword by Donald Trump

WILEY
John Wiley & Sons, Inc.

НЕДВИЖИМОСТЬ 101

Рецепты благосостояния
через инвестиции в недвижимость

Гэри У. Элдред, д-р философии
Предисловие Дональда Трампа

Перевод с английского В. А. Сомило

Balance Business Books

Днепропетровск
Баланс Бизнес Букс
2007

Владельцы и торговые агенты могут представлять свою собственность «лакомым куском», потому как сравнивают ее с другими по принципу, основанному только на цене за квадратный фут. Тем не менее если качество помещения явно уступает предложениям конкурентов, оно заслуживает скидки. Низкая цена не равняется «великой возможности». Не стоит оценивать любой метраж стандартными мерками.

Насколько точно измерен метраж? Несмотря на то что владельцы и их агенты довольно часто скрывают свои способы измерения метража, наивные инвесторы продолжают полагаться на точность измерений и слишком поздно понимают, что вычисления обманчивы. В тех случаях, когда цена за каждый квадратный фут для вас предельно важна, вытаскивайте свою рулетку. Измерьте все сами. Оградите себя от шока, который вы испытаете, обнаружив, что приобрели квадратный фут помещения совсем не по той цене, на которую рассчитывали.

Размер земельного участка и особенности здания

Во многих городах общая стоимость участка со зданием на 30-70% состоит из стоимости земли, в пределах которой находится здание. Даже малейшие отличия в размерах земельного участка или других особенностях могут изменить стоимость участка (в любую сторону) на десятки тысяч долларов по сравнению с другими предложениями.

Сравним два здания-триплекса (трехквартирные дома). Оба здания приносят практически одинаковый рентный доход. В то же время один триплекс предлагается на продажу по цене 289 тыс. долларов, а другой – по цене 309 тыс. долларов. Если вы заинтересуетесь приобретением такой собственности, предложение за 289 тыс. долларов покажется вам более привлекательным. Но в действительности предложение за 309 тыс. долларов таит в себе «скрытую ценность». Что это означает? А то, что размер участка (и зонирование) этой собственности предполагает возможность строительства дополнительной, четвертой рентной жилой единицы.

Дополнительная площадь участка может позволить вам соорудить еще одно здание, парковку или склад, создать прекрасный вид или улучшить безопасность. Чтобы безошибочно оценить место, изучите ландшафт, возможности доступа (насколько легко автомобили смогут заезжать и выезжать с территории собственности) и удобства (бассейны, теннисные корты, рабочие и гаражные помещения). Сравнение места и особенностей здания позволит вам ощутить разницу между предложениями.

Личная собственность

Когда приобретается недвижимость, вы платите за землю и здания. Это называется *недвижимость*. Запрашиваемая владельцем цена может включать и *личную собственность* – мойки и сушилки, холодильники, фурнитуру, шторы и жалюзи, оконные и комнатные кондиционеры, зеркальные стены и прочие атрибуты, не входящие в цену здания.

Кроме этого, выставленная цена будет включать имущество, которое было адаптировано для использования в данном здании (законодательство классифицирует это как *движимое имущество, соединенное с недвижимым*).

К этому типу имущества относятся потолочные вентиляторы, осветительные приборы, люстры, подъемные двери, мусоросборники, встроенные шкафы и книжные полки, а также встроенные мойки. Соответственно, собственность, включающая личное имущество, стоит несколько дороже, нежели собственность без такового. Перед оценкой собственности вам необходимо подробно выяснить, какое личное имущество включено в цену сделки. В некоторых случаях продавцы пытаются забрать личное имущество уже после продажи, несмотря на ваши законные права. По этой причине рекомендую прогуляться по всей площади объекта как раз перед закрытием транзакции.

Избегайте недоразумений и разочарований. Специально оговорите пункт о том, что продавец заберет с собой, а что останется на месте. Внесите это имущество в контракт на приобретение собственности или в специальное приложение.

Уважайте права и ограничения

«Это *моя* частная собственность! Что хочу, то и делаю!». Были времена, когда ограничения зонирования, строительный кодекс, права владельцев, арендные договоры, закладные и многие другие законы были не так уж важны. Тогда ваше пламенное желание отстаивать собственную свободу могло что-то означать. Но не сегодня.

Министерство науки и высшего образования Российской Федерации
Федеральное государственное бюджетное
образовательное учреждение высшего образования
«Российский экономический университет имени Г. В. Плеханова»
(ФГБОУ ВО «РЭУ им. Г. В. Плеханова»)

Базовая кафедра «Управление проектами и программами Capital Group»

СОВРЕМЕННЫЕ ПРОБЛЕМЫ УПРАВЛЕНИЯ ПРОЕКТАМИ В ИНВЕСТИЦИОННО-СТРОИТЕЛЬНОЙ СФЕРЕ И ПРИРОДОПОЛЬЗОВАНИИ

Материалы XII Международной научно-практической
конференции, посвященной 115-летию РЭУ им. Г.В. Плеханова

8 апреля 2022 года

CONTEMPORARY PROBLEMS OF PROJECT MANAGEMENT IN INVESTMENT AND CONSTRUCTION SPHERE AND ENVIRONMENTAL MANAGEMENT

Proceedings of XII International Scientific and Practical Conference,
devoted to the 115th anniversary of Plekhanov Russian University of Economics

April 8, 2022

Москва
ФГБОУ ВО «РЭУ им. Г. В. Плеханова»
2022

УДК 005.8:330.322.214(063)
ББК 65.31-56-21я431
С568

Рецензент д-р техн. наук А. В. Цветков

Редакционная коллегия:
д-р экон. наук В. И. Ресин
д-р экон. наук И. Л. Владимирова
д-р техн. наук А. Н. Дмитриев
д-р экон. наук С. И. Носов
д-р экон. наук И. М.Потравный
д-р техн. наук А. И. Сухоруков

Под редакцией д-ра экон. наук В. И. Ресина

Материалы публикуются в авторской редакции

С568 **Современные проблемы управления проектами в инвестиционно-строительной сфере и природопользовании**: материалы XII Международной научно-практической конференции, посвященной 115-летию РЭУ им. Г.В. Плеханова. 8 апреля 2022 года/ под ред. В.И. Ресина. – Москва: ФГБОУ ВО «РЭУ им. Г.В. Плеханова», 2022. – 330 с.
ISBN 978-5-7307-1893-7

В сборнике рассматриваются актуальные научно-практические проблемы управления проектами в инвестиционно-строительной сфере, девелопменте недвижимости, устойчивом развитии территорий, внедрении инновационных технологий в области энергосбережения, цифровизации, природопользования, зеленого строительства, экологии. Включена серия статей по управлению девелоперскими проектами в результате исследований, проведенных стажерами совместно со специалистами компании-партнера Capital Group.

Для ученых, преподавателей, студентов и аспирантов, специализирующихся в области управления проектами в инвестиционно-строительной сфере и природопользованиис учетом инновационных факторов и цифровой трансформации экономики.

УДК 005.8:330.322.214(063)
ББК 65.31-56-21я431

ISBN 978-5-7307-1893-7© ФГБОУ ВО «РЭУ им. Г. В. Плеханова», 2022

Список литературы

1. Vasiliy I. Svetlakov, Andrey I. Mokhov, Larisa A. Mokhova, Evgeny A. Borovoy. The Models of Integrated Area Renovation International Journal of Psychosocial Rehabilitation ISSN:1475-7192. March 2020 DOI: 10.37200/IJPR/V24I3/PR2020323 Pages: 2883-2904
2. V I Svetlakov, A V Sevostiyanov, N G Konokotin and O O Vedmanova Integrated modeling for assessing the rational use of agricultural land Published under licence by IOP Publishing Ltd IOP Conference Series: Earth and Environmental Science, Volume 579, International Symposium «Earth sciences: history, contemporary issues and prospects» 10 March 2020, Moscow, Russian Federation
3. Светлаков В.И. Моделирование в современном землеустроительном проектировании // Московский экономический журнал. 2022. № 2. URL: https://qje.su/nauki-o-zemle/moskovskij-ekonomicheskij-zhurnal-2-2022-49/

Канд. техн. наук ***В.И. Светлаков***
(Информационная консалтинговая фирма «КонС»)
Д-р экон. наук ***С.И. Носов***
(РЭУ им. Г. В. Плеханова)

Candidate of technical Sciences ***V.I. Svetlakov***
(Information and consulting firm "KonS")
PhD ***S.I. Nosov***
(Plekhanov Russian University of Economics)

ЭФФЕКТИВНОЕ ИСПОЛЬЗОВАНИЕ ЗЕМЕЛЬ СЕЛЬСКОХОЗЯЙСТВЕННОГО НАЗНАЧЕНИЯ И ИХ ОЦЕНКА ОТНОСИТЕЛЬНО ЭТАЛОННЫХ ВЕЛИЧИН

EFFICIENT USE OF LAND AGRICULTURAL PURPOSE AND THEIR EVALUATION REGARDING THE REFERENCE VALUES

В статье сопоставляются величины ресурсов при производстве с/ельскохозяйственной продукции с результатами их соотношения, полученных при создании комплексной модели «землеустройства» и результата определения равновесного использования каждого ресурса в комплексном землеустройстве как базовой основы планирования использования земли в развитии территорий. Приводятся данные сопоставления средних показателей производства сельскохозяйственных предприятий с величинами элементов модели.

Ключевые слова: земельный участок, территория, плодородие почв, сопровождающие работы, семенной материал, технологическая карта, декомпозиция, коэффициент капитализации.

The article compares the values of resources in the production of agricultural products with the results of their correlation obtained when creating a complex model of "land management"

and the result of determining the equilibrium use of each resource in a complex land management as the basic basis for planning land use in the development of territories. The data of comparison of the average indicators of production of agricultural enterprises with the values of the elements of the model are given.

Key words: land plot, territory, soil fertility, accompanying work, seed material, technological map, decomposition, capitalization ratio.

Ликвидация монополии государственной собственности на землю и приватизация земли с целью создания многоукладного хозяйства в нашей стране обусловили необходимость проведения широкомасштабных землеустроительных работпо переустройству территорий. Причиной этого стало появление частных собственников на землю. Государство в этот период упустило из сферы своего влияния главный механизм создания эффективного и системного землепользования и землеустройства в стране, а обустройство сельскохозяйственных территорий было отдано на откуп частным владельцам.

При переходе к рыночной системе хозяйствования необходимо разработать эффективные методы оценки и управления сельскохозяйственными землями с различной формой собственности, основанные не только на качественной оценке, но и экономической оценке эффективности землепользования разных собственников.Еще один немаловажный вопрос возник в создавшейся ситуации — это взаимоотношение между землевладельцем, арендаторомм и государством. Определение арендной ставки и ставки земельного налога, в зависимости от плодородия земель и участия каждой стороны в получении урожая.

Особенности решаемого вопроса

История развития землеустройства и применяемых методов социально - экономической оценки позволяет определить значимость землеустройства в социально – экономическом развитии территорий. Схематично роль отдельных элементов территорий и землеустройства в преобразовании земли представлена на рисунке 1.

Методологические приемы, используемые в методах оценки сельскохозяйственных земель, наряду с достоинствами содержат в себе нормативные и субъективные параметры, которые приводят к неопределенности оценки и нивелируют процесс регулирования земельно-имущественных отношений. Основные из этих параметров это коэффициент капитализации, удельный вес земли в получаемом доходе и рыночной стоимости, взаимоотношения между собственником и производителем при установлении величины арендной ставки.

На схемепоказаны элементы, которыми необходимо дополнить теорию землеустройства (рис. 1) с целью получения возможности комплексного решения процесса преобразования земель.

В первую очередь необходимо дополнить существующую методологию землеустройства методами комплексного моделирования и на их основе создать методики оценки агропромышленных комплексов и отдельных сельскохозяйственных организаций.Кроме этого, существующие методы

оценки сельскохозяйственных земель используя в своей основе анализ совокупности производственных процессов не включают в себя человеческого фактора, как основного во взаимосвязи систем «Земля» и «Человек», которая и определяет эффективность землепользования.

При переходена рыночные условия в системе управления необходимо решить вопросы сопоставимости результатов оценки в различных регионах Российской Федерации, это требует разработки единой методики, которая позволяла бы проводить комплексную оценку сельхоз производителей и выявляла предмет управления предприятиями с целью воспроизводства процесса создания сельскохозяйственной продукции и рационального использования земель.

Рис.1. Роль отдельных элементов территорий и землеустройства в преобразовании земли

1 января 2017 г. вступил в силу ФЗ от 03.07.2016 № 237-ФЗ «О государственной кадастровой оценке», которым установлен новый порядок проведения государственной кадастровой оценкисельскохозяйственных земель.Начиная с 2018г., многие субъекты Российской Федерации провели государственную кадастровую оценку земель (ГКОЗ) сельхозназначения, которая выявила ряд проблем в основном с информационной обеспеченностью проведения работ.

Для земель, используемые в качестве сельскохозяйственных угодий оценка основана на трех нормативных моделях:модель, определяющая выход товарной продукции с учетом издержек на её производство;модель урожайности зерновых культур и модель выхода кормовых единиц многолетних трав. По ценам на продукцию проводится расчет выручки. По эмпирически определённому соотношению доли выручки между собственником и производителем рассчитывается величина арендной ставки и стоимость земли. При расчете используется коэффициент капитализации, который определяется оценщиком. Кроме этого, субъективного фактора, данная методика содержит коэффициенты пересчета кормовых единиц в сельхоз продукцию, которые устанавливаются нормативно. Все три модели дают достаточно близкие величины стоимости, но более предпочтительна модель по кормовым единицам, т.к. в ней меньше используются коэффициенты пересчета нормативного характера [1, с. 134].

Однако методы традиционной статистики, регрессионные уравнения и причинно-следственные принципы, которые заложены в данных моделях, не позволяют объяснить и выявить участие человеческого ресурса и процессы развития пространственно – территориальной системы, основой которой является ЗЕМЛЯ.

Предлагаемое решение

В данной статье рассматривается сопоставление величины производственных ресурсов при производстве с/х продукции с результатами соотношения этих величин, полученных при создании комплексной модели «землеустройства» и результата определения равновесного использования каждого ресурса в комплексном землеустройстве как базовой основы планирования использования земли в развитии территорий [2-5].

Для сельскохозяйственных земель распределение ресурсов представлено в табл. 1.

Таблица 1

Распределение долей элементов модели для сельхозугодий

Обусловленный слой модели землеустройства	**Распределение долей компонента модели для сельскохозяйственных земель**	**Место компонента модели в планировочной системе земель сельскохозяйственного назначения**
1	**2**	**3**
Земельный участок, образованный при разработке **межхозяйственного землеустройства**+ продукция территории	0,200 + 0,076 = **0,276**	Показатель, объединяющий **свойство земли поплодородию спродукцией территории**
Семенной материал + поле, рабочий участок, используемые на основе проекта внутрихозяйственного	0,124 + 0,200 = **0,324**	Показатель, определяющий соответствие **свойств земли и установленного землепользования**

землеустройства		
Вид выращиваемой культуры + Механизированные работы и удобрения	0,076 + 0,076 = **0,152**	Показатель, определяющий соответствие **вида выращиваемой культуры и технологии эффективного землепользования**
Сопровождающие работы + Произведенная продукция	0,124+0,124 = **0,248**	Показатель, определяющий **проведение дополнительных работ по обработке произведенной продукции**
ИТОГО	1,000	

Сопоставим полученные данные с другими моделями и реальными значением прибыли, получаемой от использования угодий.

Учитывая доли стоимости, которые формируют земельный участок с учетом проведения внутрихозяйственного землеустройства и созданием инфраструктуры при полученном распределении долей элементов модели (сумма первых трех строк таблицы 1), для сельскохозяйственных земель получаем величину доли стоимости, равную 0,753. Эта величина практически совпадает с долей стоимости земельного участка в общем объеме сельскохозяйственных активов - 0,750, принятой в США и, является, по мнению американских экономистов, наиболее объективным показателем экономического здоровья сельскохозяйственного сектора [6]. В работе [7] проведен анализ величины земельной ренты в фактической выручке от реализации с/х продукции по данным [7, с. 103, 104] средний удельный вес ренты составил 22,5% при разбросе от 4 до 52%. В 55% исследуемых хозяйств разброс составил от 15% до 33%.

По данным декомпозиции модели землеустройства, для сельскохозяйственных угодий величина ренты составляет: 0,276 (Земельный участок, образованный при выполнении межхозяйственного землеустройства + продукция территории) + 0,200 (земля) + 0,076 (вид выращиваемой культуры) / 0,124 (семенной материал) + 0,076 (Инженерные и транспортные сети) + 0,247 (Механизированные работы и удобрения + Сопровождающие работы) = 0,553 / 0,447 = 1,237 т.е. 23,7% от прибыли, что вполне соответствует результатам реального анализа деятельности сельскохозяйственных предприятий.

Большой разброс значений ренты, полученный в работе [6] можно объяснить недостаточно точным учетом влияния на урожайность свойств почвы. Так при оценке плодородности земли для зерновых культур поправочный коэффициент на содержание гумуса в пахотном слое лежит в пределах от 0,75 до 1,16 [8, с. 84] т.е. разброс 35-54% по разным землям на уровень выручки вполне вероятен.

Для Великобритании при определении арендной ставки используется два метода. Первый – процентный метод. Этот метод устанавливает величину аренды равную 10% от валовой продукции рассчитанную усредненными методами. Второй способ – метод избыточной прибыли использует расчет валовой прибыли, а величина аренды определяется соотношением долей избыточной прибыли между размером арендной платы и доходами арендатора [9, с. 26]. Считается, что доход землевладельцев составляет 2% стоимости их собственности. Издольная выплата аренды в Испании составляет половину собранного арендатором урожая [9, с. 27]. В Швеции арендная плата устанавливается на каждый участок, при этом учитываются различные факторы влияющие на урожай от качества почвы до выбора культуры, подходящей для выращивания на данном поле.

Подводя итог по установлению арендной ставки следует отметить следующие величины: для издольной аренды половина прибылиили 1/3 урожая плюс расходы на налоги и обслуживание техники, аренда в денежном выражении 2% от стоимости собственности.

В соответствии с декомпозицией модели «землеустройства» 50% составляет сумма двух первых строк таблицы1 за исключением доли семян т.е. доли земли и установленных физических характеристик участка, которая составляет 52,23 разница составляет 2,23%. Денежная величина арендной ставки 2% характеризует, с точки зрения проведенной декомпозиции, долю земли с учетом риска получения урожая. Эта величина рассчитывается исходя из той же доли земельного участка - 0,5223, с учетом коэффициента капитализации 0,038, стоимость составляет 0,5223/ 0,038 = 13,75. Два процента от этой величины составляют 0,275, что практически соответствует доли земли 0,276. Данные декомпозиции адекватно отражают установление арендной ставки для земель с/х назначения при эффективном использовании земли.

Проведенные исследования в данной работе по сопоставлению величины производственных ресурсов при производстве сельскохозяйственной продукции с результатами соотношения этих величин, полученных при создании комплексной модели «землеустройства» и результата определения равновесного использования каждого ресурса в комплексном землеустройстве как базовой основы планирования использования земли в развитии территорий показали практическое совпадение.

Учитывая, что декомпозиция модели «землеустройства» проведена при условии гармоничной структуры взаимоотношений производственных процессов сельскохозяйственного производства можно рекомендовать использование этих результатов для исследований на расширенном практическом материале по результатам сельскохозяйственной деятельности.

Список литературы

1. Оценка рыночной стоимости земельных участков. Учебно-методическое пособие / Под ред. д.э.н. Д.Б. Аратского и д.э.н., проф. Л.И. Кошкина – М.: ВШПП, 2003 – 84 с.

2. Светлаков В.И. Оценка рационального использования земли на основе коэффициента капитализации: методологический подход. - Землеустройство, кадастр и мониторинг земель. - Том 16, № 10 (201) октябрь / 2021 С.764-770.

3. Светлаков В.И. Выбор подхода к моделированию пространственно-территориальной системы // Вестник РАЕН. 2022. №1. С. 31-40.

4. Светлаков В.И. Моделирование в современном землеустроительном проектировании // Московский экономический журнал. 2022. № 2.URL: https://qje.su/nauki-o-zemle/moskovskij-ekonomicheskij-zhurnal-2-2022-49/

5. Светлаков В.И. Критерий гармоничного построения модели «землеустройства» // Московский экономический журнал. 2022. № 2. URL: https://qje.su/selskohozyajstvennye-nauki/moskovskij-ekonomicheskij-zhurnal-2-2022-47/

6. Аграрный сектор США в конце XX века. - М.: РИЦ «ПИЛИГРИМ», 1997. - С. 106.

7. Носов С.И. Оценка земельных ресурсов для рентного регулирования. М.: Издательский Дом «Русская оценка», 2004. - 302 с.

8. Государственная кадастровая оценка земель сельскохозяйственного назначения Российской Федерации (учебное пособие) / Сапожников П.М., Носов С.И., Бондарев Б.Е. и др. - М.: ООО «НИПКЦ Восход-А», 2012. – 160 с.

9. Носов С.И. Экономические методы управления в землепользовании. Рентные платежи в сельском хозяйстве: критерии, методы, эффективность. - М.: ООО «Связь оценка», 2003. -178 с.

ПРИЛОЖЕНИЕ 1.

КОПИИ ДОКУМЕНТОВ, ПОДТВЕРЖДАЮЩИХ ПРАВОМОЧИЕ ПРОВЕДЕНИЯ ОЦЕНКИ

АССОЦИАЦИЯ
«РУССКОЕ ОБЩЕСТВО ОЦЕНЩИКОВ»

СВИДЕТЕЛЬСТВО

О ЧЛЕНСТВЕ В САМОРЕГУЛИРУЕМОЙ ОРГАНИЗАЦИИ ОЦЕНЩИКОВ

Оценщик:

Светлаков Василий Иванович

(фамилия, имя и отчество)

ИНН 771605751953

(инн)

включен в реестр членов РОО:

18 сентября 2007 года, регистрационный № 000957

Оценщик имеет право осуществлять оценочную деятельность на всей территории Российской Федерации в соответствии с Федеральным законом «Об оценочной деятельности в Российской Федерации» №135-ФЗ от 29.07.1998г.

Выдано 22 июля 2020 года.

Президент Ю.В. Козырь

0000389 *

Диплом является государственным документом о профессиональной переподготовке

Диплом дает право на ведение новой профессиональной деятельности

Регистрационный номер 0071

РОССИЙСКАЯ ФЕДЕРАЦИЯ

ДИПЛОМ

О ПРОФЕССИОНАЛЬНОЙ ПЕРЕПОДГОТОВКЕ

ПП № 108148

Настоящий диплом выдан Светлакову Василию Ивановичу

в том, что он(а) с 20 декабря 1999 г. по 30 ноября 2001 г. прошел(а) профессиональную переподготовку в (на) Высшей школе приватизации и предпринимательства - институте

по и Оценке стоимости предприятия (бизнеса)

Государственная аттестационная комиссия решением от 30 ноября 2001 г. удостоверяет право (соответствие квалификации) Светлакова Василия Ивановича

на ведение профессиональной деятельности в сфере оценки стоимости предприятия (бизнеса)

Председатель государственной аттестационной комиссии

Ректор (декан)

Город Москва 2001

РОСГОССТРАХ

ПОЛИС № 684/2025/СП134/765
страхования ответственности оценщика

Настоящий Полис выдан в подтверждение того, что заключен Договор страхования ответственности оценщика № 684/2025/СП134/765 от 13.03.2025г. (далее - Договор) в соответствии с Правилами страхования ответственности оценщиков и юридических лиц, заключающих договоры на проведение оценки (типовых (единых)) №134 ПАО СК «Росгосстрах» в редакции, действующей на дату заключения Договора, и на основании Заявления на страхование.

СТРАХОВАТЕЛЬ:	***Светлаков Василий Иванович*** *(ИНН 771605751953)*
ОБЩАЯ СТРАХОВАЯ СУММА ПО ДОГОВОРУ, РУБ.:	***30 000 000 (Тридцать миллионов) рублей***
ЛИМИТ ВОЗМЕЩЕНИЯ НА ОДИН СТРАХОВОЙ СЛУЧАЙ, РУБ.:	***30 000 000 (Тридцать миллионов) рублей***
ФРАНШИЗА, РУБ.:	*Не установлена*
ПОРЯДОК УПЛАТЫ СТРАХОВОЙ ПРЕМИИ:	*Единовременно, безналичным платежом*
СРОК ДЕЙСТВИЯ ДОГОВОРА (СРОК СТРАХОВАНИЯ):	***с «21» апреля 2025 г. по «20» апреля 2026 г.***
ОБЪЕКТ СТРАХОВАНИЯ:	*Объектом страхования являются имущественные интересы Страхователя, связанные с риском ответственности Страхователя по обязательствам, возникающим вследствие причинения ущерба заказчику, заключившему договор на проведение оценки, и (или) третьим лицам в результате осуществления Страхователем оценочной деятельности.*
СТРАХОВОЙ СЛУЧАЙ:	*Страховым случаем является установленный вступившим в законную силу решением суда (арбитражного суда) или признанный Страховщиком факт причинения ущерба действиями (бездействием) Страхователя в результате нарушения требований федеральных стандартов оценки, стандартов и правил оценочной деятельности, установленных саморегулируемой организацией оценщиков, членом которой являлся Страхователь на момент причинения ущерба.* *Возмещение ущерба, причиненного в течение срока действия Договора страхования, производится в течение срока исковой давности, установленного законодательством Российской Федерации на дату заключения Договора страхования, но не более трёх лет.* *Достоверность величины рыночной или иной стоимости объекта оценки, установленной в отчете об оценке, устанавливается вступившим в законную силу решением суда (арбитражного суда).* *Под фактом причинения ущерба (вреда) понимается наступление событий при условии, что:* *1. Действие (бездействие), приведшее к причинению ущерба, было допущено в пределах срока действия договора страхования и в пределах территории страхования. Территорией страхования считается территория Российской Федерации.* *2. Датой действия (бездействия), приведшего к причинению ущерба, считается дата составления отчета об оценке.* *3. Ущерб Выгодоприобретателям в результате осуществления оценочной деятельности был причинен в пределах территории страхования, а также в пределах срока действия договора страхования.* *4. Выгодоприобретателями предъявлено обоснованное требование о возмещении ущерба в соответствии с законодательством РФ.* *5. На момент совершения действия (бездействия), приведшего к причинению ущерба, оценщик удовлетворял требованиям законодательства Российской Федерации, предъявляемым к оценщикам.*
СТРАХОВАЯ ПРЕМИЯ:	*Страховая премия уплачивается в соответствии с условиями Договора.* *Настоящим подтверждаем, что страховая премия оплачена, Договор страхования вступил в действие.*

Страховщик:
ПАО СК «Росгосстрах»
Руководитель Центра корпоративных и партнерских продаж Управления продаж по г. Москва ДБМР БАОП

_____ *(Цой М.В.)*

м.п.
«13» марта 2025г.

Страхователь:
Светлаков Василий Иванович

_____ *(Светлаков В.И.)*

РОСГОССТРАХ

ПОЛИС № 326/2024/СП134/765
СТРАХОВАНИЯ ОТВЕТСТВЕННОСТИ ЮРИДИЧЕСКОГО ЛИЦА, ЗАКЛЮЧАЮЩЕГО ДОГОВОРЫ НА ПРОВЕДЕНИЕ ОЦЕНКИ

Настоящий Полис выдан в подтверждение того, что заключен Договор страхования ответственности юридического лица, заключающего договоры на проведение оценки № 326/2024/СП134/765 от 3 сентября 2024 г. (далее - Договор) в соответствии с Правилами страхования ответственности оценщиков и юридических лиц, заключающих договоры на проведение оценки (типовых (единых)) №134 ПАО СК «Росгосстрах» в редакции, действующей на дату заключения Договора, и на основании Заявления на страхование.

СТРАХОВАТЕЛЬ:	***Закрытое Акционерное Общество Информационная Консалтинговая Фирма «КонС»*** *(ИНН 7716578807)*
ЮРИДИЧЕСКИЙ АДРЕС:	***129128, г. Москва, пр-д Кадомцева, д. 15, кв. 23***
ОБЩАЯ СТРАХОВАЯ СУММА:	***100 000 000 (Сто миллионов) рублей***
ЛИМИТ ВОЗМЕЩЕНИЯ НА ОДИН СТРАХОВОЙ СЛУЧАЙ:	***100 000 000 (Сто миллионов) рублей***
ФРАНШИЗА:	*Не установлена*
ПОРЯДОК УПЛАТЫ СТРАХОВОЙ ПРЕМИИ:	*Единовременно, безналичным платежом*
СРОК ДЕЙСТВИЯ ДОГОВОРА (СРОК СТРАХОВАНИЯ):	***с «02» октября 2024 г. по «01» октября 2025 г.***
ОБЪЕКТ СТРАХОВАНИЯ:	*Объектом страхования являются имущественные интересы Страхователя, связанные с риском:* *- ответственности за нарушение договора на проведение оценки;* *- ответственности за причинение вреда имуществу третьих лиц в результате нарушения требований Федерального закона от 29 июля 1998 г. № 135-ФЗ «Об оценочной деятельности в Российской Федерации», федеральных стандартов оценки, иных нормативных правовых актов Российской Федерации в области оценочной деятельности, стандартов и правил оценочной деятельности.*
СТРАХОВОЙ СЛУЧАЙ:	*Страховым случаем является установленный вступившим в законную силу решением суда (арбитражного суда) или признанный Страховщиком факт причинения действиями (бездействием) Страхователя и (или) оценщика, заключившего со Страхователем трудовой договор:* *- ущерба в результате нарушения договора на проведения оценки;* *- вреда имуществу третьих лиц в результате нарушения требований Федерального закона от 29.07.1998 г. № 135-ФЗ «Об оценочной деятельности в Российской Федерации», федеральных стандартов оценки, иных нормативных правовых актов Российской Федерации в области оценочной деятельности, стандартов и правил оценочной деятельности.* *Возмещение ущерба, причиненного в течение срока действия Договора страхования, производится в течение срока исковой давности, установленного законодательством Российской Федерации на дату заключения Договора страхования, но не более трёх лет.* *Под фактом причинения ущерба (вреда) понимается наступление событий, при условии, что:* *1. Действие (бездействие), приведшее к причинению ущерба, было допущено в пределах срока действия договора страхования и в пределах территории страхования. Территорией страхования считается территория Российской Федерации.* *2. Датой действия (бездействия), приведшего к причинению ущерба, считается дата составления отчета об оценке.* *3. Ущерб Выгодоприобретателям в результате осуществления оценочной деятельности был причинен в пределах территории страхования, а также в пределах срока действия договора страхования.* *4. Выгодоприобретателями предъявлено обоснованное требование о возмещении ущерба в соответствии с законодательством РФ.* *5. На момент совершения действия (бездействия), приведшего к причинению ущерба, оценщик удовлетворял требованиям законодательства Российской Федерации, предъявляемым к оценщикам.*
СТРАХОВАЯ ПРЕМИЯ:	*Страховая премия уплачивается в соответствии с условиями Договора.* *Настоящим подтверждаем, что страховая премия оплачена, Договор страхования вступил в действие.*

Страховщик:
ПАО СК «Росгосстрах»
Директор по ключевым проектам развития корпоративных продаж УП по г. Москва ДБМР

(подпись) *М.П.* *(Комарницкая М.И.)*
«03» сентября 2024г.

Страхователь:
Закрытое Акционерное Общество Информационная Консалтинговая Фирма «КонС»
Генеральный директор

(подпись) *М.П.* *(Светлаков В.И.)*

КВАЛИФИКАЦИОННЫЙ АТТЕСТАТ В ОБЛАСТИ ОЦЕНОЧНОЙ ДЕЯТЕЛЬНОСТИ

№ 041549-1 « 15 » июля 20 24 г.

Настоящий квалификационный аттестат в области оценочной деятельности по направлению оценочной деятельности

«Оценка недвижимости»

выдан Светлакову Василию Ивановичу

на основании решения федерального бюджетного учреждения «Федеральный ресурсный центр»

от « 15 » июля 20 24г. № 360

Директор А.С. Бункин

Квалификационный аттестат выдается на три года и действует до « 15 » июля 20 27 г.

ПРИЛОЖЕНИЕ №2 КОПИИ ДОКУМЕНТОВ, ПРЕДОСТАВЛЕННЫХ ЗАКАЗЧИКОМ

Межрегиональный отдел по Подольскому и Чеховскому районам Управления Федеральной службы государственной регистрации, кадастра и картографии по Московской области

Выписка из Единого государственного реестра недвижимости об основных характеристиках и зарегистрированных правах на объект недвижимости

Сведения об основных характеристиках объекта недвижимости

В Единый государственный реестр недвижимости вносены следующие сведения:

Раздел 1 Лист 1

Земельный участок	
вид объекта недвижимости	

Лист № 1 раздела 1	Всего листов раздела 1: 1	Всего разделов: 3	Всего листов выписки: 4

21.11.2022г.	
Кадастровый номер:	50:27:0020631:566

Номер кадастрового квартала:	50:27:0020631
Дата присвоения кадастрового номера:	21.11.2022
Ранее присвоенный государственный учетный номер:	данные отсутствуют
Местоположение:	Московская область, г Подольск, д Сермяково, Российская Федерация, городской округ Подольск
Площадь, м2:	132769 +/- 255
Кадастровая стоимость, руб:	не определена
Кадастровые номера расположенных в пределах земельного участка объектов недвижимости:	данные отсутствуют
Категория земель:	Земли сельскохозяйственного назначения
Вид разрешенного использования:	Для сельскохозяйственного производства
Статус записи об объекте недвижимости:	Сведения об объекте недвижимости имеют статус "актуальные"
Особые отметки:	данные отсутствуют
Получатель выписки:	Федянин Виктор Викторович (представитель правообладателя). Правообладатель: от имени инвестора Общество с ограниченной ответственностью "Управляющая компания "Прима Капитал", являющегося доверительным управляющим Закрытым паевым инвестиционным фондом рентным "Перспектива" под управлением Общества с ограниченной ответственностью "Управляющая компания "Прима Капитал", 7718581523

полное наименование должности	ДОКУМЕНТ ПОДПИСАН ЭЛЕКТРОННОЙ ПОДПИСЬЮ	инициалы, фамилия

Сертификат (серийный номер):	3094B7974B3CA8E1F07A347CFAD6FA78
Действителен с:	17.05.2022 13:02:00 UTC
Действителен по:	10.08.2023 13:02:00 UTC
Владелец сертификата:	ФЕДЕРАЛЬНАЯ СЛУЖБА ГОСУДАРСТВЕННОЙ РЕГИСТРАЦИИ, КАДАСТРА И КАРТОГРАФИИ
ФИО сотрудника, подписавшего документ:	

Электронный документ на бумажном носителе предоставлен:
Муниципальное бюджетное учреждение Городского округа Подольск
«Многофункциональный центр предоставления государственных и муниципальных услуг»

Ведущий специалист-оператор_____Селиверстов С.С.
подпись, м.п.

Дата составления: 22.11.2022
Время составления: 17:50

Раздел 2 Лист 2

Выписка из Единого государственного реестра недвижимости об основных характеристиках и зарегистрированных правах на объект недвижимости

Сведения о зарегистрированных правах

Земельный участок			
вид объекта недвижимости			
Лист № 1 раздела 2	Всего листов раздела 2: 2	Всего разделов: 3	Всего листов выписки: 4

21.11.2022г.

Кадастровый номер:	50:27:0020631:566

1	Правообладатель (правообладатели):	1.1	Владельцы инвестиционных паев - Закрытый паевой инвестиционный фонд рентный "Перспектива" под управлением Общества с ограниченной ответственностью "Управляющая компания "Прагма Капитал" данные о которых устанавливаются на основании данных лицевых счетов владельцев инвестиционных паев в реестре владельцев инвестиционных паев и счетов лицевых владельцев инвестиционных паев
2	Вид, номер, дата и время государственной регистрации права:	2.1	Общая долевая собственность 50:27:0020631:566-50/155/2022-1 21.11.2022 16:00:31
4	Ограничение прав и обременение объекта недвижимости:		
	4.1 вид:		Доверительное управление
	дата государственной регистрации:		21.11.2022 16:00:31
	номер государственной регистрации:		50:27:0020631:566-50/155/2022-2
	срок, на который установлены ограничение прав и обременение объекта недвижимости:		Срок действия с 28.09.2013 по 01.05.2027 и 28.09.2013 по 01.05.2027
	лицо, в пользу которого установлены ограничение прав и обременение объекта недвижимости:		Общество с ограниченной ответственностью "Управляющая компания "Прагма Капитал", ИНН 7718581523, ОГРН: 1067746469658
	основание государственной регистрации:		Правила доверительного управления Закрытым паевым инвестиционным фондом рентным "Перспектива" под управлением Общества с ограниченной ответственностью "Управляющая компания "Прагма Капитал", редакция 24.12.2012
	сведения об осуществлении государственной регистрации сделки, права, ограничения права без необходимого в силу закона согласия третьего лица, органа:		данные отсутствуют
	сведения об управляющем залогом и о договоре управления залогом, если такой договор заключен для управления ипотекой:		данные отсутствуют
	сведения о депозитарии, который осуществляет хранение обездвиженной документарной закладной или электронной закладной:		

должность (наименование должности)	ДОКУМЕНТ ПОДПИСАН ЭЛЕКТРОННОЙ ПОДПИСЬЮ	инициалы, фамилия

Сертификат (серийный номер):	3094E7974B3CA8E1F07A347CFAD6FA78
Действителен с:	17.05.2022 13:02:00 UTC
Действителен по:	10.08.2023 13:02:00 UTC
Владелец сертификата:	ФЕДЕРАЛЬНАЯ СЛУЖБА ГОСУДАРСТВЕННОЙ РЕГИСТРАЦИИ, КАДАСТРА И КАРТОГРАФИИ
ФИО сотрудника, подписавшего документ:	

Электронный документ на бумажном носителе предоставил:
Муниципальное бюджетное учреждение Городского округа Подольск
«Многофункциональный центр предоставления государственных и муниципальных услуг»

Ведущий специалист-оператор_____Селиверстов С.С.
подпись, м.п.

Дата составления: 22.11.2022 17:50
Время составления:

Раздел 3 Лист 4

Выписка из Единого государственного реестра недвижимости об основных характеристиках и зарегистрированных правах на объект недвижимости

Описание местоположения земельного участка

Земельный участок			
вид объекта недвижимости			
Лист № 1 раздела 3	Всего листов раздела 3: 1	Всего разделов: 3	Всего листов выписки: 4
21.11.2022г.			
Кадастровый номер:	50:27:0020651:560		

План (чертеж, схема) земельного участка

Масштаб 1:6000	Условные обозначения		

полное наименование должности	ДОКУМЕНТ ПОДПИСАН ЭЛЕКТРОННОЙ ПОДПИСЬЮ	инициалы, фамилия

Сертификат (серийный номер):	309457974B3CA8E1F07A347CFAD6FA78
Действителен с:	17.05.2022 13:02:00 UTC
Действителен по:	10.08.2023 13:02:00 UTC
Владелец сертификата:	ФЕДЕРАЛЬНАЯ СЛУЖБА ГОСУДАРСТВЕННОЙ РЕГИСТРАЦИИ, КАДАСТРА И КАРТОГРАФИИ
ФИО сотрудника, подписавшего документ:	

Электронный документ на бумажном носителе предоставлен
Муниципальное бюджетное учреждение Городского округа Подольск
«Многофункциональный центр предоставления государственных и муниципальных услуг»

Ведущий специалист-оператор _____ Селиверстов С.С.
подпись, м.п.

Дата составления: 22.11.2022 17:50
Время составления:

Межмуниципальный отдел по Подольскому и Чеховскому районам Управления Федеральной службы государственной регистрации, кадастра и картографии по Московской области

Выписка из Единого государственного реестра недвижимости об основных характеристиках и зарегистрированных правах на объект недвижимости

Сведения об основных характеристиках объекта недвижимости

В Единый государственный реестр недвижимости внесены следующие сведения:

Раздел 1 Лист 1

Земельный участок вид объекта недвижимости			
Лист № 1 раздела 1	Всего листов раздела 1: 1	Всего разделов: 3	Всего листов выписки: 4

21.11.2022г.	
Кадастровый номер:	50:27:0020631:567
Номер кадастрового квартала:	50:27:0020631
Дата присвоения кадастрового номера:	21.11.2022
Ранее присвоенный государственный учетный номер:	данные отсутствуют
Местоположение:	Московская область, г.Подольск, д.Сергеево, Российская Федерация, городской округ Подольск
Площадь, м2:	28906 +/- 1488
Кадастровая стоимость, руб:	не определена
Кадастровые номера расположенных в пределах земельного участка объектов недвижимости:	данные отсутствуют
Категория земель:	Земли сельскохозяйственного назначения
Виды разрешенного использования:	Для сельскохозяйственного производства
Статус записи об объекте недвижимости:	Сведения об объекте недвижимости имеют статус "актуальные"
Особые отметки:	данные отсутствуют
Получатель выписки:	Федянин Виктор Викторович (представитель правообладателя), Правообладатель, от имени заявителя Общество с ограниченной ответственностью "Управляющая компания "Прагма Капитал", являющееся закрытым паевым инвестиционным фондом рентным "Перспектива" под управлением Общества с ограниченной ответственностью "Управляющая компания "Прагма Капитал", 7718581523

полное наименование должности	ДОКУМЕНТ ПОДПИСАН ЭЛЕКТРОННОЙ ПОДПИСЬЮ Сертификат 4457D5000200000000000 Кому: ФЕДЕРАЛЬНАЯ СЛУЖБА ГОСУДАРСТВЕННОЙ РЕГИСТРАЦИИ, КАДАСТРА И КАРТОГРАФИИ Действителен с 17.05.2022 по 10.08.2023	инициалы, фамилия

Сертификат (серийный номер):	3094B7974B3CABE1F07A347CFAD6FA78
Действителен с:	17.05.2022 13:02:00 UTC
Действителен по:	10.08.2023 13:02:00 UTC
Владелец сертификата:	ФЕДЕРАЛЬНАЯ СЛУЖБА ГОСУДАРСТВЕННОЙ РЕГИСТРАЦИИ, КАДАСТРА И КАРТОГРАФИИ
ФИО сотрудника, подписавшего документ:	

Электронный документ на бумажном носителе предоставил:
Муниципальное бюджетное учреждение Городского округа Подольск
«Многофункциональный центр предоставления государственных и муниципальных услуг»

Ведущий специалист-оператор _____ Селиверстов С.С.
подпись, м.п.

Дата составления: 22.11.2022 17:50
Время составления:

Раздел 2 Лист 2

Выписка из Единого государственного реестра недвижимости об основных характеристиках и зарегистрированных правах на объект недвижимости

Сведения о зарегистрированных правах

Земельный участок			
вид объекта недвижимости			
Лист № 1 раздела 2	Всего листов раздела 2: 2	Всего разделов: 3	Всего листов выписки: 4

21.11.2022г.	
Кадастровый номер:	50:27:0020631:567

1	Правообладатель (правообладатели):		1.1	Владельцы инвестиционных паев - Закрытый паевой инвестиционный фонд рентный "Перспектива" под управлением Общества с ограниченной ответственностью "Управляющая компания "Прагма Капитал" данные о которых устанавливаются на основании данных лицевых счетов владельцев инвестиционных паев и реестре владельцев инвестиционных паев и счетов депо владельцев инвестиционных паев
2	Вид, номер, дата и время государственной регистрации права:		2.1	Общая долевая собственность 50:27:0020631:567-50/155/2022-1 21.11.2022 16:00:31
4	Ограничение права и обременение объекта недвижимости:			
	4.1	вид:		Доверительное управление
		дата государственной регистрации:		21.11.2022 16:00:31
		номер государственной регистрации:		50:27:0020631:567-50/155/2022-2
		срок, на который установлены ограничение права и обременение объекта недвижимости:		Срок действия с 28.05.2013 по 01.05.2027 с 28.05.2013 по 01.05.2027
		лицо, в пользу которого установлено ограничение права и обременение объекта недвижимости:		Общество с ограниченной ответственностью "Управляющая компания "Прагма Капитал", ИНН: 7718781523, ОГРН: 1067746649650
		основание государственной регистрации:		Правила доверительного управления Закрытым паевым инвестиционным фондом рентным "Перспектива" под управлением Общества с ограниченной ответственностью "Управляющая компания "Прагма Капитал", редакция 24.12.2012
		сведения об осуществлении государственной регистрации сделки, права, ограничения права без необходимого в силу закона согласия третьего лица, органа:		данные отсутствуют
		сведения об управляющем залогом и о договоре управления залогом, если такой договор заключен для управления ипотекой:		данные отсутствуют
		сведения о депозитарии, который осуществляет хранение обездвиженной документарной закладной или электронной закладной:		

	ДОКУМЕНТ ПОДПИСАН ЭЛЕКТРОННОЙ ПОДПИСЬЮ	
полное наименование должности		инициалы, фамилия

Сертификат (серийный номер):	3094B7974B3CA8E1F07A347CFAD6FA78
Действителен с:	17.05.2022 13:02:00 UTC
Действителен по:	10.08.2023 13:02:00 UTC
Владелец сертификата:	ФЕДЕРАЛЬНАЯ СЛУЖБА ГОСУДАРСТВЕННОЙ РЕГИСТРАЦИИ, КАДАСТРА И КАРТОГРАФИИ
ФИО сотрудника, подписавшего документ:	

Электронный документ на бумажном носителе предоставлен:
Муниципальное бюджетное учреждение Горнозаводского округа Пермьской
«Многофункциональный центр предоставления государственных и муниципальных услуг»

Ведущий специалист-оператор_____Селиверстов С.С.
подпись, м.п.

Дата составления: 22.11.2022 17:50
Время составления:

Раздел 3 Лист 4

Выписка из Единого государственного реестра недвижимости об основных характеристиках и зарегистрированных правах на объект недвижимости

Описание местоположения земельного участка

Земельный участок			
вид объекта недвижимости			
Лист № 1 раздела 3	Всего листов раздела 3: 1	Всего разделов: 3	Всего листов выписки: 4

21.11.2022г.	
Кадастровый номер:	59:27:0020631:567

План (чертеж, схема) земельного участка



Масштаб 1:8000	Условные обозначения:		

полное наименование должности	ДОКУМЕНТ ПОДПИСАН ЭЛЕКТРОННОЙ ПОДПИСЬЮ Сертификат: 3094B7974B3CA8E1F07A347CFAD6FA78 Владелец: ФЕДЕРАЛЬНАЯ СЛУЖБА ГОСУДАРСТВЕННОЙ РЕГИСТРАЦИИ, КАДАСТРА И КАРТОГРАФИИ Действителен с 17.05.2022 по 10.08.2023	инициалы, фамилия

Сертификат (серийный номер):	309483797483CABE1F07A347CFAD6FA78
Действителен с:	17.05.2022 13:02:00 UTC
Действителен по:	10.08.2023 13:02:00 UTC
Владелец сертификата:	ФЕДЕРАЛЬНАЯ СЛУЖБА ГОСУДАРСТВЕННОЙ РЕГИСТРАЦИИ, КАДАСТРА И КАРТОГРАФИИ
ФИО сотрудника, подписавшего документ:	

Электронный документ на бумажном носителе предоставил:
Муниципальное бюджетное учреждение Городского округа Подольск
«Многофункциональный центр предоставления государственных и муниципальных услуг»

Ведущий специалист-оператор _____ Селиверстов С.С.
подпись, м.п.

Дата составления: 22.11.2022 17:50
Время составления:

Многофункциональный центр по Подольскому и Чеховскому районам Управления Федеральной службы государственной регистрации, кадастра и картографии по Московской области
полное наименование органа регистрации прав

Выписка из Единого государственного реестра недвижимости об основных характеристиках и зарегистрированных правах на объект недвижимости

Сведения об основных характеристиках объекта недвижимости

В Единый государственный реестр недвижимости вносены следующие сведения:

Раздел 1 Лист 1

Земельный участок			
вид объекта недвижимости			
Лист № 1 раздела 1	Всего листов раздела 1: 1	Всего разделов: 3	Всего листов выписки: 4

21.11.2022г.

Кадастровый номер:	50:27:0020631:368
Номер кадастрового квартала:	50:27:0020631
Дата присвоения кадастрового номера:	21.11.2022
Ранее присвоенный государственный учетный номер:	данные отсутствуют
Местоположение:	Московская область, г Подольск, д Сергиевка, Российская Федерация, городской округ Подольск
Площадь, м2:	434799 +/- 5779
Кадастровая стоимость, руб.:	не определена
Кадастровые номера расположенных в пределах земельного участка объектов недвижимости:	данные отсутствуют
Категория земель:	Земли сельскохозяйственного назначения
Виды разрешенного использования:	Для сельскохозяйственного производства
Статус записи об объекте недвижимости:	Сведения об объекте недвижимости имеют статус "актуальные"
Особые отметки:	данные отсутствуют
Получатель выписки:	Федянин Виктор Викторович (представитель правообладателя), Правообладатель: от имени заявителя Обществом с ограниченной ответственностью "Управляющая компания "Прагма Капитал", являющееся доверительным управляющим Закрытым паевым инвестиционным фондом рентным "Перспективы" под управлением Общества с ограниченной ответственностью "Управляющая компания "Прагма Капитал", 7718581523

полное наименование должности	ДОКУМЕНТ ПОДПИСАН ЭЛЕКТРОННОЙ ПОДПИСЬЮ Сертификат: [illegible] Владелец: ФЕДЕРАЛЬНАЯ СЛУЖБА ГОСУДАРСТВЕННОЙ РЕГИСТРАЦИИ, КАДАСТРА И КАРТОГРАФИИ Действителен с: [illegible] по: [illegible]	инициалы, фамилия

Сертификат (серийный номер):	3094B7974B3CA8E1F07A347CFAD6FA78
Действителен с:	17.05.2022 13:02:00 UTC
Действителен по:	10.08.2023 13:02:00 UTC
Владелец сертификата:	ФЕДЕРАЛЬНАЯ СЛУЖБА ГОСУДАРСТВЕННОЙ РЕГИСТРАЦИИ, КАДАСТРА И КАРТОГРАФИИ
ФИО сотрудника, подписавшего документ:	

Электронный документ на бумажном носителе предоставлен:
Муниципальное бюджетное учреждение Городского округа Подольск
«Многофункциональный центр предоставления государственных и муниципальных услуг»

Ведущий специалист-оператор_____Селиверстов С.С.
подпись, м.п.

Дата составления: 22.11.2022 17:50
Время составления:

Раздел 2 Лист 2

Выписка из Единого государственного реестра недвижимости об основных характеристиках и зарегистрированных правах на объект недвижимости

Сведения о зарегистрированных правах

Земельный участок			
вид объекта недвижимости			
Лист № 1 раздела 2	Всего листов раздела 2: 2	Всего разделов: 3	Всего листов выписки: 4

21.11.2022г.	
Кадастровый номер:	50:27:0020631:568

1	Правообладатель (правообладатели):		1.1	Владельцы инвестиционных паев - Закрытый паевой инвестиционный фонд рентный "Перспектива" под управлением Общества с ограниченной ответственностью "Управляющая компания "Прагма Капитал" данные о которых устанавливаются на основании данных анкетных клиентов владельцев инвестиционных паев в реестре владельцев инвестиционных паев и счетов депо владельцев инвестиционных паев
2	Вид, номер, дата и время государственной регистрации права:		2.1	Общая долевая собственность 50:27:0020631:568-50/155/2022-1 21.11.2022 16:00:31
4	Ограничение прав и обременение объекта недвижимости:			
	4.1	вид:		Доверительное управление:
		дата государственной регистрации:		21.11.2022 16:00:31
		номер государственной регистрации:		50:27:0020631:568-50/155/2022-2
		срок, на который установлены ограничение прав и обременение объекта недвижимости:		Срок действия с 28.03.2013 по 01.03.2027 с 28.03.2013 по 01.03.2027
		лицо, в пользу которого установлено ограничение прав и обременение объекта недвижимости:		Общество с ограниченной ответственностью "Управляющая компания "Прагма Капитал", ИНН: 7718941523, ОГРН: 1067746469658
		основание государственной регистрации:		Правила доверительного управления Закрытым паевым инвестиционным фондом рентным "Перспектива" под управлением Общества с ограниченной ответственностью "Управляющая компания "Прагма Капитал", выдан 24.12.2012
		сведения об осуществлении государственной регистрации сделки, права, ограничения права без необходимого в силу закона согласия третьего лица, органа:		данные отсутствуют
		сведения об управляющем залогом и о договоре управления залогом, если такой договор заключен для управления ипотекой:		данные отсутствуют
		сведения о депозитарии, который осуществляет хранение обездвиженной документарной закладной или электронной закладной:		

полное наименование должности	ДОКУМЕНТ ПОДПИСАН ЭЛЕКТРОННОЙ ПОДПИСЬЮ Сертификат: 3094B7974B3CA8E1F07A347CFAD6FA78 Владелец: ФЕДЕРАЛЬНАЯ СЛУЖБА ГОСУДАРСТВЕННОЙ РЕГИСТРАЦИИ, КАДАСТРА И КАРТОГРАФИИ Действителен с 17.05.2022 по 10.08.2023	инициалы, фамилия

Сертификат (серийный номер):	309487974B3CA8E1F07A347CFAD6FA78
Действителен с:	17.05.2022 13:02:00 UTC
Действителен по:	10.08.2023 13:02:00 UTC
Владелец сертификата:	ФЕДЕРАЛЬНАЯ СЛУЖБА ГОСУДАРСТВЕННОЙ РЕГИСТРАЦИИ, КАДАСТРА И КАРТОГРАФИИ
ФИО сотрудника, подписавшего документ:	

Электронный документ на бумажном носителе предоставлен:
Муниципальное бюджетное учреждение Городского округа Подольск
«Многофункциональный центр предоставления государственных и муниципальных услуг»

Ведущий специалист-оператор_____Селиверстов С.С.
подпись, ф.и.о.

Дата составления: 22.11.2022
Время составления: 17:50

Раздел 3 Лист 4

Выписка из Единого государственного реестра недвижимости об основных характеристиках и зарегистрированных правах на объект недвижимости

Описание местоположения земельного участка

Земельный участок			
вид объекта недвижимости			
Лист № 1 раздела 3	Всего листов раздела 3: 1	Всего разделов: 3	Всего листов выписки: 4
21.11.2022г.			
Кадастровый номер:	50:27:0030631:568		

План (чертеж, схема) земельного участка

Масштаб 1:10000	Условные обозначения:	

полное наименование должности	ДОКУМЕНТ ПОДПИСАН ЭЛЕКТРОННОЙ ПОДПИСЬЮ Сертификат 309487974B3CA8E1F07A347CFAD6FA78 Владелец ФЕДЕРАЛЬНАЯ СЛУЖБА ГОСУДАРСТВЕННОЙ РЕГИСТРАЦИИ, КАДАСТРА И КАРТОГРАФИИ Действителен с 17.05.2022 по 10.08.2023	инициалы, фамилия

Сертификат (серийный номер):	3094B7974B3CA8E1F07A347CFAD6FA78
Действителен с:	17.05.2022 13:02:00 UTC
Действителен по:	10.08.2023 13:02:00 UTC
Владелец сертификата:	ФЕДЕРАЛЬНАЯ СЛУЖБА ГОСУДАРСТВЕННОЙ РЕГИСТРАЦИИ, КАДАСТРА И КАРТОГРАФИИ
ФИО сотрудника, подписавшего документ:	

Электронный документ на бумажном носителе предоставил:
Муниципальное бюджетное учреждение Городского округа Подольск
«Многофункциональный центр предоставления государственных и муниципальных услуг»

Ведущий специалист-оператор_____Селиверстов С.С.
подпись, ф.и.

Дата составления: 22.11.2022
Время составления: 17:50

Прагма Капитал

Инвестиционные фонды недвижимости

Тел./факс: +7 (495) 902-63-71
info@pragmacapital.ru, www. pragmacapital.ru
172200, Тверская область, Селижаровский район,
п.г.т. Селижарово, ул. Ленина, д. 3а

№07-22-1 от «07» ноября 2022 г.

Решение
о перераспределении земельных участков с кадастровыми номерами
50:27:0020631:42 и 50:27:0020631:84

Общество с ограниченной ответственностью «Управляющая компания «Прагма Капитал», Д. У. Закрытым паевым инвестиционным фондом рентным «Перспектива» под управлением Общества с ограниченной ответственностью «Управляющая компания «Прагма Капитал», ОГРН 1067746469658, ИНН 7718581523, в лице генерального директора Мамаева Андрея Александровича, , действующего на основании Устава, приняло следующее решение в отношении земельных участков, принадлежащих на праве общей долевой собственности владельцам инвестиционных паев ЗПИФ рентного «Перспектива» под управлением ООО «УК «Прагма Капитал:

1. Размежевать путем перераспределения земельные участки с кадастровыми номерами 50:27:0020631:42 и 50:27:0020631:84, расположенные, соответственно, вблизи д. Сертякино и вблизи д. Лучинское Городского округа Подольск Московской области, с образованием 3 (трех) земельных участков:

- площадью **132769 кв. м.**, обозначение земельного участка: **:ЗУ1**, категория земель: Земли сельскохозяйственного назначения, разрешенное использование: Для сельскохозяйственного производства;

- площадью **28906 кв. м.**, обозначение земельного участка: **:ЗУ2**, категория земель: Земли сельскохозяйственного назначения, разрешенное использование: Для сельскохозяйственного производства;

- площадью **434799кв. м.**, обозначение земельного участка: **:ЗУ3**, категория земель: Земли сельскохозяйственного назначения, разрешенное использование: Для сельскохозяйственного производства.

Участки образуются в соответствии со Схемой образования земельных участков путем перераспределения, являющейся неотъемлемой частью настоящего Решения.

2. В связи с образованием земельных участков путем перераспределения обратиться в Управление Федеральной службы государственной регистрации, кадастра и картографии по Московской области с заявлениями о регистрации права собственности на три образованных земельных участка с одновременной подачей заявлений о прекращении права собственности на земельные участки с кадастровыми номерами 50:27:0020631:42 и 50:27:0020631:84.

Генеральный директор А. А. Мамаев

СХЕМА ОБРАЗОВАНИЯ ЗЕМЕЛЬНЫХ УЧАСТКОВ ПУТЕМ ПЕРЕРАСПРЕДЕЛЕНИЯ

(Приложение №1 к Решению о перераспределении земельных участков с кадастровыми номерами 50:27:0020631:42 и 50:27:0020631:84 от 07 ноября 2022 г.)

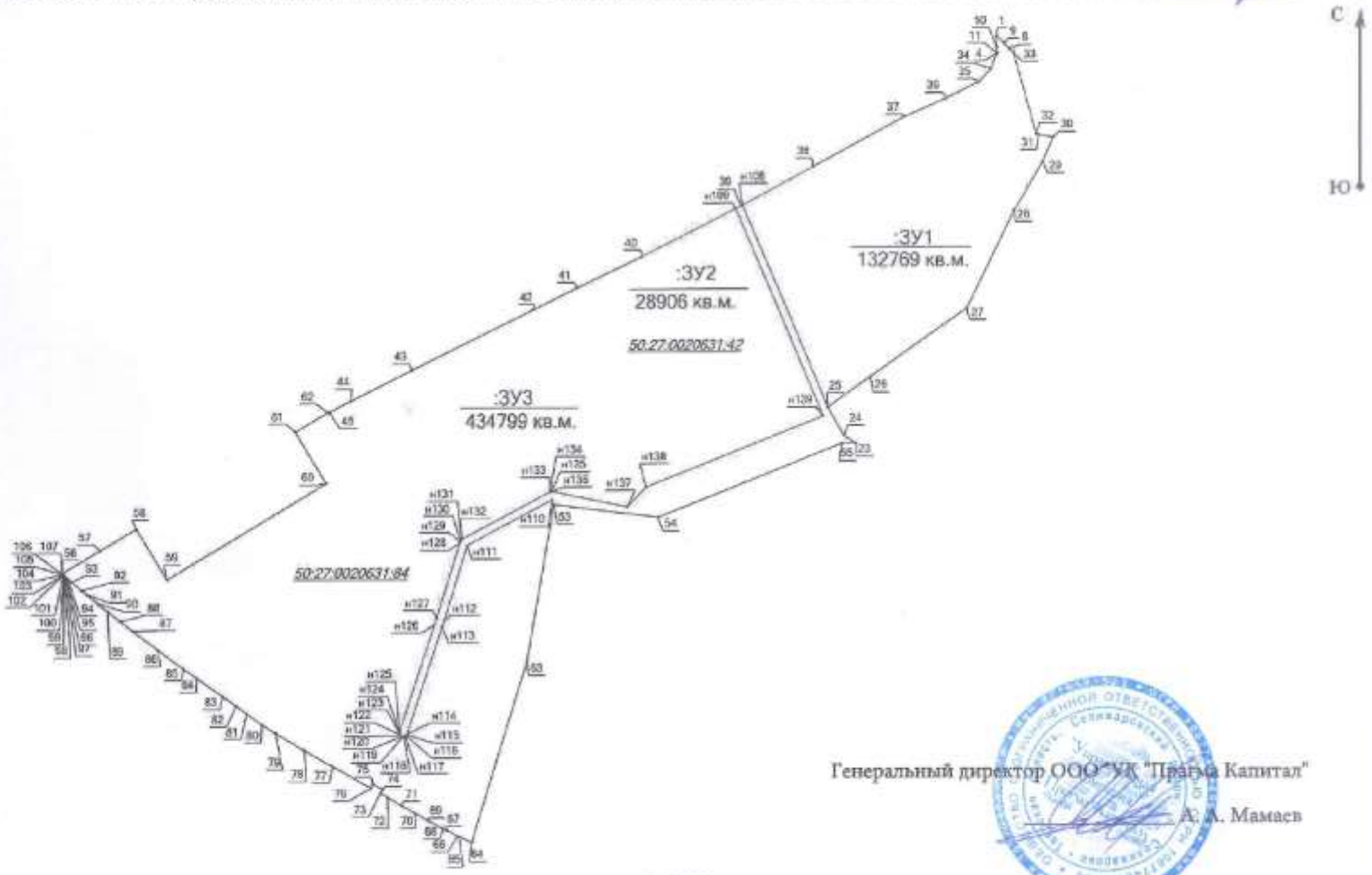

Генеральный директор ООО "УК "Прагма Капитал"

А. А. Мамаев

Масштаб 1:8 000

Каталог координат

Геоданные

Имя точки	X, м	Y, м
:ЗУ1		
н108	424 268,60	2 185 900,03
38	424 328,26	2 186 011,26
37	424 404,41	2 186 151,81
36	424 433,77	2 186 217,33
35	424 458,74	2 186 267,37
34	424 478,31	2 186 286,00
4	424 501,46	2 186 294,83
11	424 502,55	2 186 295,25
10	424 511,56	2 186 294,98
1	424 528,72	2 186 294,46
9	424 516,78	2 186 306,99
8	424 509,74	2 186 314,38
33	424 504,04	2 186 320,37
32	424 377,83	2 186 355,62
31	424 377,02	2 186 359,96
30	424 372,94	2 186 381,97
29	424 335,69	2 186 365,96
28	424 259,18	2 186 320,83
27	424 105,96	2 186 248,09
26	423 999,75	2 186 098,87
25	423 952,69	2 186 032,74
н108	424 268,60	2 185 900,03
:ЗУ2		
н109	424 263,04	2 185 889,28
39	424 267,04	2 185 897,12
н108	424 268,60	2 185 900,03
25	423 952,69	2 186 032,74
24	423 908,21	2 186 058,42
23	423 897,51	2 186 076,39
55	423 896,89	2 186 055,12
54	423 784,22	2 185 766,41
53	423 804,30	2 185 605,92
н110	423 811,79	2 185 603,15
н111	423 741,84	2 185 470,33
н112	423 623,33	2 185 433,61
н113	423 613,36	2 185 430,32
н114	423 446,41	2 185 375,14
н115	423 445,39	2 185 374,69

Имя точки	X, м	Y, м
н116	423 443,87	2 185 373,52
н117	423 442,79	2 185 371,93
н118	423 442,24	2 185 370,07
н119	423 442,30	2 185 368,16
н120	423 442,96	2 185 366,34
н121	423 444,13	2 185 364,83
н122	423 445,72	2 185 363,74
н123	423 447,55	2 185 363,21
н124	423 449,16	2 185 363,22
н125	423 450,26	2 185 363,45
н126	423 617,22	2 185 418,63
н127	423 627,07	2 185 421,90
н128	423 746,34	2 185 458,76
н129	423 747,91	2 185 459,33
н130	423 749,18	2 185 459,91
н131	423 750,70	2 185 461,19
н132	423 751,51	2 185 462,33
н133	423 824,34	2 185 600,04
н134	423 824,80	2 185 601,20
н135	423 825,04	2 185 602,96
н136	423 824,91	2 185 604,18
н137	423 800,66	2 185 719,18
н138	423 830,82	2 185 748,22
н139	423 939,05	2 186 025,46
н109	424 263,04	2 185 889,28
:ЗУ3		
н109	424 263,04	2 185 889,28
н139	423 939,05	2 186 025,46
н138	423 830,82	2 185 748,22
н137	423 800,66	2 185 719,18
н136	423 824,91	2 185 604,18
н135	423 825,04	2 185 602,96
н134	423 824,80	2 185 601,20
н133	423 824,34	2 185 600,04
н132	423 751,51	2 185 462,33
н131	423 750,70	2 185 461,19
н130	423 749,18	2 185 459,91
н129	423 747,91	2 185 459,33
н128	423 746,34	2 185 458,76

Имя точки	X, м	Y, м
н127	423 627,07	2 185 421,90
н126	423 617,22	2 185 418,63
н125	423 450,26	2 185 363,45
н124	423 449,16	2 185 363,22
н123	423 447,55	2 185 363,21
н122	423 445,72	2 185 363,74
н121	423 444,13	2 185 364,83
н120	423 442,96	2 185 366,34
н119	423 442,30	2 185 368,16
н118	423 442,24	2 185 370,07
н117	423 442,79	2 185 371,93
н116	423 443,87	2 185 373,52
н115	423 445,39	2 185 374,69
н114	423 446,41	2 185 375,14
н113	423 613,36	2 185 430,32
н112	423 623,33	2 185 433,61
н111	423 741,84	2 185 470,33
н110	423 811,79	2 185 603,15
53	423 804,30	2 185 605,92
63	423 558,75	2 185 563,24
64	423 277,80	2 185 475,19
65	423 286,73	2 185 455,22
66	423 287,72	2 185 453,02
67	423 296,09	2 185 437,02
68	423 299,19	2 185 431,10
69	423 310,92	2 185 409,14
70	423 323,21	2 185 387,49
71	423 335,70	2 185 365,91
72	423 348,03	2 185 344,25
73	423 354,38	2 185 333,30
74	423 360,59	2 185 336,79
75	423 369,01	2 185 321,79
76	423 362,94	2 185 318,38
77	423 396,02	2 185 259,66
78	423 421,08	2 185 216,59
79	423 448,16	2 185 171,89
80	423 461,26	2 185 150,91
81	423 478,51	2 185 127,18
82	423 490,74	2 185 110,63

Имя точки	X, м	Y, м
83	423 505,05	2 185 090,18
84	423 533,92	2 185 049,58
85	423 548,50	2 185 029,39
86	423 578,00	2 184 989,27
87	423 608,43	2 184 949,86
88	423 623,83	2 184 930,29
89	423 639,40	2 184 910,86
90	423 653,00	2 184 894,25
91	423 666,73	2 184 877,72
92	423 673,00	2 184 870,24
93	423 686,22	2 184 854,61
94	423 691,60	2 184 848,62
95	423 693,31	2 184 846,07
96	423 693,81	2 184 845,35
97	423 694,78	2 184 844,02
98	423 695,25	2 184 843,42
99	423 696,18	2 184 842,32
100	423 696,64	2 184 841,84
101	423 697,10	2 184 841,39
102	423 697,56	2 184 840,99
103	423 698,01	2 184 840,63
104	423 698,47	2 184 840,30
105	423 698,89	2 184 840,03
106	423 699,05	2 184 839,94
107	423 699,53	2 184 839,70
56	423 699,86	2 184 839,56
57	423 735,28	2 184 898,80
58	423 768,97	2 184 955,51
59	423 689,45	2 185 003,21
60	423 838,57	2 185 251,92
61	423 917,85	2 185 204,41
62	423 947,22	2 185 254,54
45	423 948,27	2 185 256,64
44	423 965,22	2 185 290,44
43	424 012,08	2 185 384,94
42	424 104,76	2 185 573,05
41	424 139,96	2 185 643,40
40	424 188,52	2 185 743,20
н109	424 263,04	2 185 889,28

Всего прошито, пронумеровано и скреплено
подписью _____ Лист (___)

Генеральный директор
ООО «УК «Горный Капитал»
Мамаев Андрей Александрович

Договор № 19-12-22-1
аренды недвижимого имущества

Московская область «19» декабря 2022 г.

Общество с ограниченной ответственностью «Управляющая компания «Прагма Капитал» Д.У. Закрытым паевым инвестиционным фондом рентным «Перспектива» под управлением Общества с ограниченной ответственностью «Управляющая компания «Прагма Капитал», именуемое в дальнейшем **«Арендодатель»**, в лице Генерального директора **Мамаева Андрея Александровича**, действующего на основании Устава, с одной стороны, и

Общество с ограниченной ответственностью «ФЕРМА КОЗИНО», именуемое в дальнейшем **«Арендатор»**, в лице Генерального директора **Шинилова Эдуарда Анатольевича**, действующего на основании Устава, с другой стороны, по отдельности и вместе именуемые далее **«Сторона»** или **«Стороны»**, заключили настоящий договор (далее именуемый «Договор») о нижеследующем:

1. ПРЕДМЕТ ДОГОВОРА

1.1. Арендодатель обязуется предоставить Арендатору за плату во временное владение и пользование недвижимое имущество, указанное в Приложении № 1 к настоящему Договору (далее именуемое по тексту – «Недвижимое имущество» или «Земельные участки»).

1.2. Земельные участки принадлежат владельцам инвестиционных паёв Закрытого паевого инвестиционного фонда рентного «Перспектива» под управлением Общества с ограниченной ответственностью «Управляющая компания «Прагма Капитал» на праве общей долевой собственности.

1.3. Срок аренды составляет 11 (Одиннадцать) месяцев с момента передачи Арендатору Недвижимого имущества по акту приема-передачи.

1.4. Недвижимое имущество предоставляется в целях использования в соответствии с видом разрешенного использования.

1.5. Арендодатель гарантирует, что Земельные участки никому не проданы, в споре, под арестом и запретом не состоят, права Арендодателя не оспариваются в суде, не обременены правами третьих лиц, за исключением доверительного управления Общества с ограниченной ответственностью «Управляющая компания «Прагма Капитал».

2. АРЕНДНАЯ ПЛАТА

2.1. Размер арендной платы составляет 78 510 (Семьдесят восемь тысяч пятьсот десять) рублей в месяц, в том числе НДС 20 %.

2.2. Арендная плата вносится Арендатором в полном объеме за 11 (Одиннадцать) месяцев срока аренды авансом в течение 30 (Тридцати) дней с момента подписания настоящего Договора путем перечисления на расчетный счет Арендодателя.

2.3. Стороны договорились, что в случае исключения из предмета настоящего Договора части объектов Недвижимого имущества, размер арендной платы, указанный в п. 2.1., не меняется.

3. ПРАВА И ОБЯЗАННОСТИ СТОРОН

3.1. Арендатор имеет право:

- использовать Недвижимое имущество в целях в соответствии с видом разрешенного использования;
- по истечении срока настоящего Договора - преимущественное право на заключение нового договора аренды Недвижимого имущества на новый срок, за исключением случаев, установленных законодательством.

3.2. Арендатор обязан:

- своевременно произвести арендный платеж, установленный разделом 2 настоящего Договора;
- не допускать загрязнения, деградации и ухудшения плодородия почв на земле (Недвижимого имущества);
- принять от Арендодателя Недвижимое имущество, указанное в п. 1.1 настоящего Договора, в течение 3 (Трех) рабочих дней с момента заключения настоящего Договора;
- по окончании срока аренды вернуть Недвижимое имущество по акту возврата в последний день срока аренды.

3.3. Арендодатель имеет право:

- требовать досрочного расторжения Договора в случаях, предусмотренных законом.

3.4. Арендодатель обязан:

- передать Арендатору Недвижимое имущество, указанное в п. 1.1 настоящего Договора, в течение 3 (Трех) рабочих дней с момента заключения настоящего Договора;
- уплачивать налог на землю в порядке и на условиях, предусмотренных законодательством Российской Федерации.

3.5. Арендатор гарантирует, что не является участником ООО «УК «Прагма Капитал», основным и преобладающим обществом участника ООО «УК «Прагма Капитал», дочерним и зависимым обществом ООО «УК «Прагма Капитал», а также владельцем инвестиционных паев Закрытого паевого инвестиционного фонда рентного «Перспектива» под управлением Общества с ограниченной ответственностью «Управляющая компания «Прагма Капитал».

4. ОТВЕТСТВЕННОСТЬ СТОРОН

4.1. В случае неисполнения или ненадлежащего исполнения Сторонами обязательств по настоящему Договору они несут ответственность в соответствии с действующим законодательством.

4.2. В случае нарушения Арендатором сроков внесения арендной платы, установленных п. 2.2 настоящего Договора, Арендодатель вправе потребовать уплаты процентов за каждый день просрочки в размере и на условиях, предусмотренных действующим законодательством Российской Федерации.

4.3. Оплата неустойки и возмещение убытков, возникших в результате неисполнения или ненадлежащего исполнения Арендодателем своих обязательств по настоящему Договору, осуществляется за счет собственных средств ООО «УК «Прагма Капитал».

5. РАССМОТРЕНИЕ СПОРОВ

5.1. Споры, которые могут возникнуть при исполнении настоящего Договора, Стороны решают путем переговоров.

5.2. При не урегулировании в процессе переговоров споры будут разрешаться в суде в соответствии с законодательством Российской Федерации.

6. РАСТОРЖЕНИЕ ДОГОВОРА

6.1. Стороны вправе расторгнуть настоящий Договор в одностороннем порядке за исключением случаев, предусмотренных законодательством Российской Федерации, путем направления другой стороне письменного уведомления в срок за 15 (Пятнадцать) рабочих дней до предполагаемой даты расторжения Договора. Уведомление должно быть направлено по адресу, указанному в статье 8 настоящего Договора.

7. ПРОЧИЕ УСЛОВИЯ

7.1. Настоящий Договор считается заключенным и вступает в силу с даты его подписания и действует до момента истечения срока, указанного в п. 1.3 Договора (последний день 11-месячного срока аренды, является последним днем срока действия Договора).

7.2. Любые изменения и дополнения к настоящему Договору действительны при условии, если они совершены в письменной форме и подписаны надлежаще уполномоченными на то представителями Сторон.

7.3. Договор составлен в 3 (Трех) экземплярах, из которых один находится у Арендодателя, второй - у Арендатора, третий – у специализированного депозитария Арендодателя ООО «СДК «Гарант».

7.4. Во всем остальном, не предусмотренном настоящим Договором, Стороны будут руководствоваться действующим законодательством Российской Федерации.

8. АДРЕСА И РЕКВИЗИТЫ СТОРОН

Арендодатель: ООО «УК «Прагма Капитал» Д.У. ЗПИФ рентным «Перспектива»
ИНН 7718581523 КПП 693901001 ОГРН 1067746469658
Место нахождения: 172200, Тверская область, Селижаровский район, пгт. Селижарово, ул. Ленина, д.3а
Адрес для корреспонденции: 172200, Тверская область, Селижаровский район, пгт. Селижарово, ул. Ленина, д.3а
Банковские реквизиты: р/с 40701810593000028779 в Банк ГПБ (АО)
к/с 30101810200000000823, БИК 044525823

Генеральный директор _____ /А.А. Мамаев/
М.П.

Арендатор: ООО «ФЕРМА КОЗИНО»
ОГРН: 1215000026757, Дата присвоения ОГРН: 18.03.2021, ИНН: 5074068764, КПП: 507401001
Место нахождения: 142184, Московская обл., Подольск г.о., Подольск г., Сынково с., д. 10А, помещ. 18
Банковские реквизиты: Р/счет руб. 40702810540000102232,
ПАО «Сбербанк» г.Москва К/счет 30101810400000000225 БИК 044525225

Генеральный директор _____ /Э.А. Шипилов/
М.П.

Приложение № 1
к Договору аренды недвижимого имущества №19-12-22-1
от «19» декабря 2022 г.

Перечень земельных участков, передаваемых в аренду

№ п/п	Кадастровый номер	Населенный пункт	Площадь (кв. м.)	Категория	ВРИ
1	50:27:0020806:259	Слащево	295620	с/х	для с/х производства
2	50:27:0020806:260	Слащево	203568	с/х	для с/х производства
3	50:27:0020806:271	Сынково	530456	с/х	для с/х производства
4	50:27:0020806:278	Хряслово	21330	с/х	для с/х производства
5	50:27:0020806:279	Сынково	185849	с/х	для с/х производства
6	50:27:0020611:47	Бородино	88002	с/х	для с/х производства
7	50:27:0020611:56	Бородино	205529	с/х	для с/х производства
8	50:27:0020611:58	Бородино	204603	с/х	для с/х производства
9	50:27:0020611:947	Сертякино	324749	с/х	для с/х производства
10	50:27:0020611:52	Сертякино	336631	с/х	для с/х производства
11	50:27:0020611:51	Сертякино	408292	с/х	для с/х производства
12	50:27:0020631:35	Сертякино	23391	с/х	для с/х производства
13	50:27:0020631:40	Сертякино	239913	с/х	для с/х производства
14	50:27:0020631:475	Сертякино	149504	с/х	для с/х производства
15	50:27:0020631:476	Сертякино	810	с/х	для с/х производства
16	50:27:0020631:36	Сертякино	79349	с/х	для с/х производства
17	50:27:0020631:566	Сертякино	132769	с/х	для с/х производства
18	50:27:0020631:567	Лучинское	28906	с/х	для с/х производства
19	50:27:0020631:568	Лучинское	434799	с/х	для с/х производства
20	50:27:0030650:238	Никулино	168070	с/х	для с/х производства
21	50:27:0030650:237	Никулино	114932	с/х	для с/х производства
22	50:27:0030650:241	Никулино	387309	с/х	для с/х производства
23	50:27:0030650:244	Никулино	142176	с/х	для с/х производства
24	50:27:0030650:243	Никулино	46946	с/х	для с/х производства
25	50:27:0030650:245	Никулино	145807	с/х	для с/х

					производства
26	50:27:0030650:1172	Никулино	11230	с/х	для с/х производства
27	50:27:0030650:1173	Никулино	20070	с/х	для с/х производства
28	50:27:0030650:911	Никулино	245955	с/х	для с/х производства
29	50:27:0030650:242	Никулино	574129	с/х	для с/х производства
30	50:27:0020611:48	Сертякино	577644	с/х	для с/х производства
31	50:27:0020709:85	Коледино	Часть 100427 из 100476	с/х	для с/х производства
32	50:27:0020727:68	Коледино	238593	с/х	для с/х производства
33	50:27:0030708:408	Лаговское	3634	с/х	для с/х производства
34	50:27:0030708:420	Лаговское	35201	с/х	для с/х производства
35	50:27:0030708:417	Лаговское	57094	с/х	для с/х производства
36	50:27:0030708:419	Лаговское	85505	с/х	для с/х производства
37	50:27:0030708:411	Лаговское	102321	с/х	для с/х производства
38	50:27:0030703:1203	Матвеевское	25612	с/х	для с/х производства
39	50:27:0000000:134584	Матвеевское	27450	с/х	для с/х производства
40	50:27:0030703:1195	Матвеевское	1370	с/х	для с/х производства
41	50:27:0030703:707	Матвеевское	5879	с/х	для с/х производства
42	50:27:0030703:655	Матвеевское	151	с/х	для с/х производства
43	50:27:0030703:1187	Матвеевское	Часть 74816 из 76741	с/х	для с/х производства
44	50:27:0020806:2924	Валищево	24851	с/х	для с/х производства
45	50:27:0030710:158	Лопаткино	354504	с/х	для с/х производства
46	50:27:0030710:168	Валищево	178762	с/х	для с/х производства
47	50:27:0030710:156	Лопаткино	191980	с/х	для с/х производства
48	50:27:0030710:153	Лопаткино	203501	с/х	для с/х производства
49	50:27:0030710:159	Валищево	219628	с/х	для с/х производства
50	50:27:0030710:167	Лопаткино	308338	с/х	для с/х производства
51	50:27:0030710:734	Валищево, Александровка	353431	с/х	для с/х производства

52	50:27:0030710:735	Валищево, Александровка	92582	с/х	для с/х производства
53	50:27:0030710:173	Валищево	258935	с/х	для с/х производства
54	50:27:0030710:160	Валищево	75468	с/х	для с/х производства
55	50:27:0030710:155	Валищево	77959	с/х	для с/х производства
56	50:27:0030710:1362	Валищево	24008	с/х	для с/х производства
57	50:27:0030710:1363	Валищево	120010	с/х	для с/х производства
58	50:27:0030710:161	Валищево	220828	с/х	для с/х производства
59	50:27:0030710:151	Валищево	306445	с/х	для с/х производства
60	50:27:0030710:169	Валищево	293093	с/х	для с/х производства
61	50:27:0030710:154	Валищево	183928	с/х	для с/х производства
62	50:27:0030710:176	Валищево	133890	с/х	для с/х производства
63	50:27:0030710:164	Валищево	62377	с/х	для с/х производства
64	50:27:0030710:177	Валищево	64617	с/х	для с/х производства
65	50:27:0020709:478	Коледино	79111	с/х	для с/х производства
66	50:27:0020709:479	Коледино	5833	с/х	для с/х производства
67	50:27:0030703:1211	Матвеевское	384037	с/х	для с/х производства
68	50:27:0020806:425	Сынково	177285	с/х	для с/х производства
69	50:27:0030650:239	Никулино	98934	с/х	для с/х производства
70	50:27:0000000:585	Северово	144155	н/п	для с/х производства
71	50:27:0020631:38	Сертякино	38796	н/п	для с/х производства

ПОДПИСИ СТОРОН:

Арендодатель:

Генеральный директор

_____ Мамаев А. А.

м.п.

Арендатор:

Генеральный директор

_____ Шипилов Э.А.

м.п.

В настоящем документе подшито, пронумеровано и скреплено печатью ( ) листа (ов)

Генеральный директор	Генеральный директор
ООО «УК «Прагма Капитал» Д.У. ЗПИФ рентным «Перспектива»	ООО «ФЕРМА КОЗИНО»
А.А. Мамаев	Э.А. Шипилов
подпись	подпись

Договор № 30-03-23-1
аренды недвижимого имущества

Московская область «11» апреля 2023 г.

Общество с ограниченной ответственностью «Управляющая компания «Прагма Капитал» Д.У. Закрытым паевым инвестиционным фондом рентным «Перспектива» под управлением Общества с ограниченной ответственностью «Управляющая компания «Прагма Капитал» (Правила доверительного управления зарегистрированы «05» февраля 2013 года за №2539 Федеральной службой по финансовым рынкам), именуемое в дальнейшем **«Арендодатель»**, в лице Генерального директора **Мамаева Андрея Александровича**, действующего на основании Устава, с одной стороны, и

Общество с ограниченной ответственностью «М2-Подольск», именуемое в дальнейшем **«Арендатор»**, в лице Генерального директора **Куринкова Виктора Михайловича**, действующего на основании Устава, с другой стороны, по отдельности и вместе именуемые далее **«Сторона»** или **«Стороны»**, заключили настоящий договор (далее именуемый «Договор») о нижеследующем:

1. ПРЕДМЕТ ДОГОВОРА

1.1. Арендодатель обязуется предоставить Арендатору за плату во временное владение и пользование следующее недвижимое имущество:

- земельный участок кадастровый номер 50:27:0000000:585, площадью 144155 +/- 266 кв.м., вид разрешенного использования: для сельскохозяйственного производства, местоположение: обл. Московская, р-н Подольский, с/пос. Лаговское, вблизи д. Северово;
- земельный участок кадастровый номер 50:27:0020631:566, площадью 132769 +/- 255 кв.м., вид разрешенного использования: для сельскохозяйственного производства, местоположение: Московская область, г. Подольск, д. Сертякино, Российская Федерация, городской округ Подольск;
- земельный участок кадастровый номер 50:27:0020631:567, площадью 28906 +/- 1488 кв.м., вид разрешенного использования: для сельскохозяйственного производства, местоположение: Московская область, г. Подольск, д. Сертякино, Российская Федерация, городской округ Подольск;
- земельный участок кадастровый номер 50:27:0020631:568, площадью 434799 +/- 5770 кв.м., вид разрешенного использования: для сельскохозяйственного производства, местоположение: Московская область, г. Подольск, д. Сертякино, Российская Федерация, городской округ Подольск, (далее именуемое по тексту – «Недвижимое имущество» или «Земельные участки»).

1.2. Земельные участки принадлежат владельцам инвестиционных паёв Закрытого паевого инвестиционного фонда рентного «Перспектива» под управлением Общества с ограниченной ответственностью «Управляющая компания «Прагма Капитал» на праве общей долевой собственности.

1.3. Срок аренды составляет 11 (Одиннадцать) месяцев с момента передачи Арендатору Недвижимого имущества по акту приема-передачи.

1.4. Недвижимое имущество предоставляется в целях использования в соответствии с видом разрешенного использования.

1.5. Арендодатель гарантирует, что Земельные участки никому не проданы, в споре, под арестом и запретом не состоят, права Арендодателя не оспариваются в суде, не обременены правами третьих лиц, за исключением доверительного управления Общества с ограниченной ответственностью «Управляющая компания «Прагма Капитал».

2. АРЕНДНАЯ ПЛАТА

2.1. Размер арендной платы составляет 909 (девятьсот девять рублей) 10 копеек, в том числе НДС 20% в месяц, размер арендной платы за 11 месяцев срока аренды составляет 10 000 (Десять тысяч) рублей 10 копеек, в том числе НДС 20 %.

2.2. Арендная плата вносится Арендатором в полном объеме за 11 (Одиннадцать) месяцев срока аренды в течение 90 (Девяноста) дней с момента подписания настоящего Договора путем перечисления на расчетный счет Арендодателя.

3. ПРАВА И ОБЯЗАННОСТИ СТОРОН

3.1. Арендатор имеет право:

- использовать Недвижимое имущество в целях в соответствии с видом разрешенного использования;
- по истечении срока настоящего Договора - преимущественное право на заключение нового договора аренды Недвижимого имущества на новый срок, за исключением случаев, установленных законодательством.

3.2. Арендатор обязан:

- своевременно произвести арендный платеж, установленный разделом 2 настоящего Договора;
- не допускать загрязнения, деградации и ухудшения плодородия почв на земле (Недвижимого имущества);
- принять от Арендодателя Недвижимое имущество, указанное в п. 1.1 настоящего Договора, в течение 3 (Трех) рабочих дней с момента заключения настоящего Договора;
- по окончании срока аренды вернуть Недвижимое имущество по акту возврата в последний день срока аренды.

3.3. Арендодатель имеет право:

- требовать досрочного расторжения Договора в случаях, предусмотренных законом.

3.4. Арендодатель обязан:

- передать Арендатору Недвижимое имущество, указанное в п. 1.1 настоящего Договора, в течение 3 (Трех) рабочих дней с момента заключения настоящего Договора;

- уплачивать налог на землю в порядке и на условиях, предусмотренных законодательством Российской Федерации.

3.5. Арендатор гарантирует, что не является участником ООО «УК «Прагма Капитал», основным и преобладающим обществом участника ООО «УК «Прагма Капитал», дочерним и зависимым обществом ООО «УК «Прагма Капитал», а также владельцем паев Закрытого паевого инвестиционного фонда рентного «Перспектива» под управлением Общества с ограниченной ответственностью «Управляющая компания «Прагма Капитал».

4. ОТВЕТСТВЕННОСТЬ СТОРОН

4.1. В случае неисполнения или ненадлежащего исполнения Сторонами обязательств по настоящему Договору они несут ответственность в соответствии с действующим законодательством.

4.2. В случае нарушения Арендатором сроков внесения арендной платы, установленных п. 2.2 настоящего Договора, Арендодатель вправе потребовать уплаты процентов за каждый день просрочки в размере и на условиях, предусмотренных действующим законодательством Российской Федерации.

4.3. Оплата неустойки и возмещение убытков, возникших в результате неисполнения или ненадлежащего исполнения Арендодателем своих обязательств по настоящему Договору, осуществляется за счет собственных средств ООО «УК «Прагма Капитал».

5. РАССМОТРЕНИЕ СПОРОВ

5.1. Споры, которые могут возникнуть при исполнении настоящего Договора, Стороны решают путем переговоров.

5.2. При не урегулировании в процессе переговоров споры будут разрешаться в суде в соответствии с законодательством Российской Федерации.

6. РАСТОРЖЕНИЕ ДОГОВОРА

6.1. Стороны вправе расторгнуть настоящий Договор в одностороннем порядке за исключением случаев, предусмотренных законодательством Российской Федерации, путем направления другой стороне письменного уведомления в срок за 15 (Пятнадцать) рабочих дней до предполагаемой даты расторжения Договора. Уведомление должно быть направлено по адресу, указанному в статье 8 настоящего Договора.

7. ПРОЧИЕ УСЛОВИЯ

7.1. Настоящий Договор считается заключенным и вступает в силу с даты его подписания и действует до момента истечения срока, указанного в п. 1.3 Договора (последний день 11-месячного срока аренды, является последним днем срока действия Договора).

7.2. Любые изменения и дополнения к настоящему Договору действительны при условии, если они совершены в письменной форме, подписаны надлежаще уполномоченными на то представителями Сторон и зарегистрированы в установленном законом порядке.

7.3. Договор составлен в 3 (Трех) экземплярах, из которых один находится у Арендодателя, второй - у Арендатора, третий – у специализированного депозитария Арендодателя ООО «СДК «Гарант».

7.4. Во всем остальном, не предусмотренном настоящим Договором, Стороны будут руководствоваться действующим законодательством Российской Федерации.

8. АДРЕСА И РЕКВИЗИТЫ СТОРОН

Арендодатель: ООО «УК «Прагма Капитал» Д.У. ЗПИФ рентным «Перспектива» под управлением ООО «УК «Прагма Капитал»

ИНН 7718581523 КПП 693901001 ОГРН 1067746469658

Место нахождения: 172200, Тверская область, Селижаровский район, пгт. Селижарово, ул. Ленина, д.3а

Адрес для корреспонденции: 172200, Тверская область, Селижаровский район, пгт. Селижарово, ул. Ленина, д.3а

Банковские реквизиты: р/с 40701810593000028779 в Банк ГПБ (АО)
к/с 30101810200000000823, БИК 044525823

Генеральный директор _____/А.А. Мамаев/
м.п.

Арендатор: ООО «М2-Подольск»

ОГРН: 1115074014439, ИНН: 5074045936, КПП: 507401001

Место нахождения: 142181, Московская обл., г.Подольск, п. Железнодорожный, ул. Большая Серпуховская, д. 202А, кабинет 60

Банковские реквизиты: р/с 40702810138000026115 в ПАО «Сбербанк» г.Москва
к/с 30101810400000000225, БИК 044525225

Генеральный директор _____/В.М. Курников/

АКТ
приема-передачи земельных участков

Московская область «11» апреля 2023 г.

Общество с ограниченной ответственностью «Управляющая компания «Прагма Капитал» Д.У. Закрытым паевым инвестиционным фондом рентным «Перспектива» под управлением Общества с ограниченной ответственностью «Управляющая компания «Прагма Капитал» (Правила доверительного управления зарегистрированы «05» февраля 2013 года за №2539 Федеральной службой по финансовым рынкам), именуемое и дальнейшем **«Арендодатель»**, в лице Генерального директора **Мамаева Андрея Александровича**, действующего на основании Устава, с одной стороны, и

Общество с ограниченной ответственностью «М2-Подольск», именуемое в дальнейшем **«Арендатор»**, в лице Генерального директора **Курникова Виктора Михайловича**, действующего на основании Устава, с другой стороны, по отдельности и вместе именуемые далее **«Сторона»** или **«Стороны»**, составили настоящий Акт о нижеследующем:

1. На основании Договора аренды недвижимого имущества № 30-03-23-1 от «11» апреля 2023 года, Арендодатель передал в аренду, а Арендатор принял следующие земельные участки (далее по тексту – «Недвижимое имущество»):

➢ земельный участок кадастровый номер 50:27:0000000:585, площадью 144155 +/- 266 кв.м., вид разрешенного использования: для сельскохозяйственного производства, местоположение: обл. Московская, р-н Подольский, с/пос. Лаговское, вблизи д.Северово;

➢ земельный участок кадастровый номер 50:27:0020631:566, площадью 132769 +/- 255 кв.м., вид разрешенного использования: для сельскохозяйственного производства, местоположение: Московская область, г. Подольск, д. Сертякино, Российская Федерация, городской округ Подольск;

➢ земельный участок кадастровый номер 50:27:0020631:567, площадью 28906 +/- 1488 кв.м., вид разрешенного использования: для сельскохозяйственного производства, местоположение: Московская область, г. Подольск, д. Сертякино, Российская Федерация, городской округ Подольск;

➢ земельный участок кадастровый номер 50:27:0020631:568, площадью 434799 +/- 5770 кв.м., вид разрешенного использования: для сельскохозяйственного производства, местоположение: Московская область, г. Подольск, д. Сертякино, Российская Федерация, городской округ Подольск, далее именуемое по тексту – «Недвижимое имущество».

2. Состояние Недвижимого имущества соответствует условиям Договора. Претензий у Арендатора по передаваемому Недвижимому имуществу не имеется.

3. Настоящий Акт составлен в 3 (Трёх) экземплярах, из которых один находится у Арендодателя, второй - у Арендатора, а третий – у специализированного депозитария Арендодателя ООО «СДК «Гарант».

ПОДПИСИ СТОРОН:

Арендодатель:	*Арендатор:*
Генеральный директор	Генеральный директор
_____ Мамаев А.А.	_____ Курников В.М.
М.П.	М.П.

Договор № 05-06-23-1
аренды недвижимого имущества

г. Москва «28» июня 2023 г.

Общество с ограниченной ответственностью «Управляющая компания «Прагма Капитал» Д.У. Закрытым паевым инвестиционным фондом рентным «Перспектива» под управлением Общества с ограниченной ответственностью «Управляющая компания «Прагма Капитал», именуемое в дальнейшем **«Арендодатель»** (Правила доверительного управления зарегистрированы «05» февраля 2013 года за №2539 Федеральной службой по финансовым рынкам), зарегистрированное в ЕГРЮЛ МИФНС № 46 г. Москвы за ОГРН 1067746469658, что подтверждается свидетельством серии 77 №008294794, выданным 07.04.2006, ИНН 7718581523, что подтверждается свидетельством серии 69 №001828297, выданным Межрайонной ИФНС №6 по Тверской области; место нахождения: 172200, Тверская область, Селижаровский район, пгт Селижарово, ул. Ленина, д.3а, в лице Генерального директора **Мамаева Андрея Александровича**, действующего на основании Устава, с одной стороны, и

Общество с ограниченной ответственностью «Ферма Козино», именуемое в дальнейшем **«Арендатор»**, зарегистрированное за ОГРН 1215000026757, ИНН 5074068764, КПП 507401001, адрес: 142184, Московская область, г.о. Подольск, с. Сынково, д. 10В, помещ. 18, в лице Генерального директора **Шипилова Эдуарда Анатольевича**, действующего на основании Устава, с другой стороны, совместно именуемые **«Стороны»**, заключили настоящий Договор аренды недвижимого имущества (далее – **«Договор»**) о нижеследующем:

1. ПРЕДМЕТ ДОГОВОРА

1.1. Арендодатель обязуется предоставить Арендатору за плату во временное владение и пользование следующее недвижимое имущество:

1.1.1. Земельный участок, категория земель: Земли сельскохозяйственного назначения, вид разрешенного использования: Для сельскохозяйственного производства, площадь 245955 +/- 174 кв. м, адрес: Московская область, Подольский район, сельское поселение Лаговское, вблизи д. Никулино, кадастровый номер: 50:27:0030650:911, именуемый далее – **«Земельный участок 1»;**

1.1.2. Земельный участок, категория земель: Земли сельскохозяйственного назначения, вид разрешенного использования: Для сельскохозяйственного производства, площадь 574129 кв. м, адрес: обл. Московская, р-н Подольский, с/пос. Лаговское, вблизи д. Никулино, кадастровый номер: 50:27:0030650:242, именуемый далее – **«Земельный участок 2»,**

1.1.3. Земельный участок, категория земель: Земли сельскохозяйственного назначения, вид разрешенного использования: Для сельскохозяйственного производства, площадь 434799 +/- 5770 кв. м, адрес: Московская область, г Подольск, д Сертякино, Российская Федерация, городской округ Подольск, кадастровый номер: 50:27:0020631:568, именуемый далее – **«Земельный участок 3»,**

1.1.4. Земельный участок, категория земель: Земли сельскохозяйственного назначения, вид разрешенного использования: Для сельскохозяйственного производства, площадь 132769 +/- 255 кв. м, адрес: Московская область, г Подольск, д Сертякино, Российская Федерация, городской округ Подольск, кадастровый номер: 50:27:0020631:566, именуемый далее – **«Земельный участок 4»,** далее совместно именуемые **«Земельные участки»** или **«Недвижимое имущество»**, а Арендатор обязуется принять вышеуказанное Недвижимое имущество по акту приема-передачи.

1.2. Земельные участки принадлежат владельцам инвестиционных паев Закрытого паевого инвестиционного фонда рентного «Перспектива» под управлением Общества с ограниченной ответственностью «Управляющая компания «Прагма Капитал» на праве общей долевой собственности:

1.2.1. Земельный участок 1 - номер государственной регистрации права № 50-50-27/256/2014-138 от 14.11.2014, что подтверждается Выпиской из Единого государственного реестра недвижимости от 02.06.2023г. № КУВИ-001/2023-127534105.

1.2.2. Земельный участок 2 - номер государственной регистрации права № 50-50-01/005/2013-372 от 28.05.2013, что подтверждается Выпиской из Единого государственного реестра недвижимости от 01.06.2023г. № КУВИ-001/2023-126773046.

1.2.3. Земельный участок 3 - номер государственной регистрации права № 50:27:0020631:568-50/155/2022-1 от 21.11.2022, что подтверждается Выпиской из Единого государственного реестра недвижимости от 01.06.2023г. № КУВИ-001/2023-126772265.

1.2.4. Земельный участок 4 - номер государственной регистрации права № 50:27:0020631:566-50/155/2022-1 от 21.11.2022, что подтверждается Выпиской из Единого государственного реестра недвижимости от 01.06.2023г. № КУВИ-001/2023-126771854.

1.3. В отношении Земельных участков, а также их учтенных частей, действуют ограничения в использовании, ограничения прав, обременения объекта недвижимости и имеются специальные отметки, указанные в Выписках из Единого государственного реестра недвижимости:

1.3.1. на Земельный участок 1 - от 02.06.2023г. № КУВИ-001/2023-127534105 (Приложение № 1 к настоящему Договору).

1.3.2. на Земельный участок 2 - от 01.06.2023г. № КУВИ-001/2023-126773046 (Приложение № 2 к настоящему Договору).

1.3.3. на Земельный участок 3 - от 01.06.2023г. № КУВИ-001/2023-126772265 (Приложение № 3 к настоящему Договору).

1.3.4. на Земельный участок 4 - от 01.06.2023г. КУВИ-001/2023-126771854 (Приложение № 4 к настоящему Договору).

1.4. Настоящий Договор заключен сроком на 5 (пять) лет.

1.5. Недвижимое имущество передается от Арендодателя к Арендатору по акту приема-передачи в течение 5 (пяти) рабочих дней с даты государственной регистрации настоящего Договора.

1.6. Арендодатель гарантирует, что Земельные участки никому не проданы, в споре, под арестом и запретом не состоят, права Арендодателя не оспариваются в суде, не обременены правами третьих лиц, за исключением доверительного управления Общества с ограниченной ответственностью «Управляющая компания «Прагма Капитал» и ограничений, указанных в п. 1.3. настоящего Договора. Земельные участки из оборота не изъяты, их оборот не ограничен.

1.7. Недвижимое имущество предоставляется для целей, соответствующих виду разрешенного использования Земельного участка.

Недвижимое имущество находится в состоянии, удовлетворяющим Арендатора.

2. АРЕНДНАЯ ПЛАТА

2.1. Размер арендной платы составляет 20 000 (Двадцать тысяч) рублей 04 копейки, в том числе НДС 20 % в год. Ежемесячный размер арендной платы составляет 1 666 (Одна тысяча шестьсот шестьдесят шесть) рублей 67 копеек, в том числе НДС 20 %.

2.2. Арендная плата вносится Арендатором ежегодно, платеж за первый год аренды вносится не позднее трех месяцев с момента подписания настоящего договора, далее не позднее 25 декабря соответствующего расчетного года.

3. ПРАВА И ОБЯЗАННОСТИ СТОРОН

3.1. Арендатор имеет право:

- использовать Недвижимое имущество в соответствии с видом разрешенного использования и целями, указанными в п. 1.7. Договора;

- по истечении срока настоящего Договора - преимущественное право на заключение нового договора аренды Недвижимого имущества на новый срок. Арендатор обязан письменно уведомить Арендодателя о желании заключить такой договор в срок, не менее чем за 30 (тридцать) календарных дней до истечения срока действия настоящего Договора. Арендодатель в течение 10 (десяти) календарных дней после получения такого уведомления предоставляет ответ.

3.2. Арендатор обязан:

- использовать Недвижимое имущество в соответствии с п. 1.7. Договора, его целевым назначением и принадлежностью к категории земель и разрешенным использованием способами, не наносящими вред окружающей среде, в том числе земле как природному объекту;

- принять Недвижимое имущество в течение 5 (пяти) рабочих дней с даты государственной регистрации настоящего Договора и подписать Акт приема-передачи;

- своевременно производить выплату арендной платы, установленной ст. 2 настоящего Договора;

- сохранять межевые, геодезические и другие специальные знаки, установленные на Земельном участке в соответствии с законодательством Российской Федерации;

- при использовании Недвижимого имущества не нарушать права других землепользователей и природопользователей;

- не допускать загрязнения, деградации и ухудшения плодородия почв на земле;

- по окончании срока аренды вернуть Недвижимое имущество по акту возврата в последний день срока аренды, очищенное от строительного и бытового мусора, без каких-либо построек, а также провести рекультивационные работы за свой счет (при необходимости);

- выполнять иные требования, предусмотренные законодательством Российской Федерации;

- в течение 10 (Десяти) рабочих дней с даты подписания настоящего Договора обеспечить подачу Договора с соответствующим комплектом документов для государственной регистрации в уполномоченный орган Федеральной службы государственной регистрации, кадастра и картографии;

- нести расходы по оплате государственной пошлины за регистрацию Договора.

3.3. Арендодатель имеет право:

- осуществлять контроль использования Недвижимого имущества Арендатором;
- требовать досрочного расторжения Договора в случаях, предусмотренных законом.

3.4. Арендодатель обязан:

- передать Арендатору Недвижимое имущество по акту приема-передачи в течение 5 (пяти) рабочих дней с даты государственной регистрации настоящего Договора (начало срока аренды);
- уплачивать налог на землю в порядке и на условиях, предусмотренных законодательством Российской Федерации.

3.5. Арендатор гарантирует, что не является участником ООО «УК «Прагма Капитал», основным и преобладающим обществом участника ООО «УК «Прагма Капитал», дочерним и зависимым обществом ООО «УК «Прагма Капитал», а также владельцем паев ЗПИФ рентного «Перспектива» под управлением ООО «УК «Прагма Капитал».

3.6. По окончании срока аренды Арендатор обязуется вернуть Недвижимое имущество по акту возврата в последний день срока аренды.

4. ОТВЕТСТВЕННОСТЬ СТОРОН

4.1. В случае неисполнения или ненадлежащего исполнения Сторонами обязательств по настоящему Договору они несут ответственность в соответствии с действующим законодательством Российской Федерации.

4.2. В случае нарушения Арендатором сроков внесения арендной платы, установленных п. 2.2 настоящего Договора, Арендодатель вправе потребовать уплаты процентов за каждый день просрочки в размере и на условиях, предусмотренных действующим законодательством Российской Федерации.

4.3. Оплата неустойки и возмещение убытков, возникших в результате неисполнения или ненадлежащего исполнения Арендодателем своих обязательств по настоящему Договору, осуществляются за счет собственных средств Общества с ограниченной ответственностью «Управляющая компания «Прагма Капитал».

5. РАССМОТРЕНИЕ СПОРОВ

5.1. Споры, которые могут возникнуть при исполнении настоящего Договора, Стороны решают путем переговоров.

5.2. При не урегулировании в процессе переговоров споры будут разрешаться в Арбитражном суде Московской области в соответствии с законодательством Российской Федерации.

6. РАСТОРЖЕНИЕ ДОГОВОРА

6.1. Стороны вправе расторгнуть настоящий Договор в одностороннем порядке за исключением случаев, предусмотренных законодательством Российской Федерации, путем направления другой Стороне письменного уведомления в срок за 15 (Пятнадцать) рабочих дней до предполагаемой даты расторжения Договора. Уведомление должно быть направлено по адресу, указанному в статье 8 настоящего Договора.

7. ПРОЧИЕ УСЛОВИЯ

7.1. Для Сторон Договор считается заключенным с момента его подписания и действует в течение 5 (пяти) лет (последний день указанного срока является последним днем срока аренды), для третьих лиц Договор считается заключенным с момента его государственной регистрации.

7.2. Любые изменения и дополнения к настоящему Договору действительны при условии, если они совершены в письменной форме, подписаны надлежаще уполномоченными на то представителями Сторон и зарегистрированы в установленном законом порядке.

7.3. Во всем остальном, не предусмотренном настоящим Договором, Стороны будут руководствоваться действующим законодательством Российской Федерации.

7.4. Договор составлен в 3 (Трех) экземплярах, из которых один находится у Арендодателя, второй - у Арендатора, третий – у специализированного депозитария Арендодателя ООО «СДК «Гарант».

7.5. Приложения:

Приложение № 1 – Выписка из ЕГРН от 02.06.2023г. № КУВИ-001/2023-127534105;
Приложение № 2 - Выписка из ЕГРН от 01.06.2023г. № КУВИ-001/2023-126773046;
Приложение № 3 - Выписка из ЕГРН от 01.06.2023г. № КУВИ-001/2023-126772265;
Приложение № 4 - Выписка из ЕГРН от 01.06.2023г. № КУВИ-001/2023-126771854.

Копия верна

8. АДРЕСА И РЕКВИЗИТЫ СТОРОН

Арендодатель: ООО «УК «Прагма Капитал» Д.У. ЗПИФ рентный «Перспектива» под управлением ООО «УК «Прагма Капитал»
ИНН 7718581523 КПП 693901001 ОГРН 1067746469658
Место нахождения: 172200, Тверская область, Селижаровский район, пгт. Селижарово, ул. Ленина, д. 3а
Адрес для корреспонденции: 172200, Тверская область, Селижаровский район, пгт. Селижарово, ул. Ленина, д. 3а
Банковские реквизиты: р/с 40701810593000028779 в Банк ГПБ (АО)
к/с 30101810200000000823, БИК 044525823

Генеральный директор _____ А.А. Мамаев

м.п.

Арендатор: ООО «Ферма Козино»
ОГРН 1215000026757 ИНН 5074068764 КПП 507401001
Место нахождения: 142184, Московская область, г.о. Подольск, с. Сынково, д. 10В, помещ. 18
Банковские реквизиты:
р/с 40702810540000102232 ПАО Сбербанк г. Москва
к/с 30101810400000000225 БИК 044525225

Генеральный директор _____ Э.А. Шипилов

м.п.