



УТВЕРЖДАЮ:  
Генеральный директор  
ЗАО ИКФ «КонС»  
/В.И. Светлаков/

**Отчет № – 01/02-26/566**

**ОБ ОЦЕНКЕ  
СПРАВЕДЛИВОЙ  
СТОИМОСТИ ОБЪЕКТА  
НЕДВИЖИМОСТИ**

Адрес: Московская область,  
Городской округ Подольск,  
деревня Сертякино

**Дата оценки:**

**27 февраля 2026 года**

**Дата составления отчета:**

**27 февраля 2026 года**

Заказчик: ООО «Управляющая компания «Прага  
Капитал» «Д.У.» ЗПИФ рентный «Перспектива»  
под управлением ООО «УК «Прага Капитал»

Исполнитель: ЗАО ИКФ «Конс»

Москва, 2026

## Сопроводительное письмо

27 февраля 2026 г.  
г. Москва,  
г-ну Мамаеву А. А.

### Уважаемый Андрей Александрович!

В соответствии с Дополнением №999 к Договору № 2013 от 20 декабря 2012 года, между ООО «Управляющая компания «Прагма Капитал» «Д.У.» ЗПИФ рентный «Перспектива» под управлением ООО «УК «Прагма Капитал»- заказчик и ЗАО ИКФ «КонС»-исполнитель, и указанием Банка России от 25 августа 2015 г. N 3758-У « Об определении стоимости чистых активов инвестиционных фондов , в том числе о порядке расчета среднегодовой стоимости чистых активов паевого инвестиционного фонда и чистых активов акционерного инвестиционного фонда, расчетной стоимости инвестиционных паев паевых инвестиционных фондов, стоимости имущества, переданного в оплату инвестиционных паев», мы произвели расчет справедливой стоимости прав собственности на земельные участки, находящиеся по адресу: Московская область, Городской округ Подольск, деревня Сертякино, которые являются отдельными активами (в соответствии с МСФО(IFRS)-13 «Оценка справедливой стоимости» (ред. от 11.07.2016) (введен в действие на территории Российской Федерации Приказом Минфина России от 28.12.2015 N 217н)) ООО «Управляющая компания «Прагма Капитал» «Д.У.» ЗПИФ рентный «Перспектива» под управлением ООО «УК «Прагма Капитал» - далее по тексту объект оценки.

**Цель оценки:** В соответствии с договором необходимо провести исследование рынка недвижимости и определить справедливую стоимость объекта оценки с целью оценки актива Закрытого Паевого Фонда.

**Дата оценки:** 27 февраля 2026 г.

Объект оценки с кадастровым номером: 50:27:0020631:592, находится в операционной аренде. Согласно договору аренды недвижимого имущества № 28-03-25-1 от 27.05.2025 года, обязанностью арендатора является проведение работ соответствующего разрешенному использованию земельного участка и оплата арендной платы в соответствии с договором.

Остальные Объекты оценки не находятся в операционной аренде. В дальнейшем планируется его сдача в операционную аренду..

Расчет справедливой стоимости был проведен в соответствии с договором и заданием на оценку и были получены следующие результаты

### Основные факты и выводы

Общая информация, идентифицирующая объект оценки:	1)Земельный участок общей площадью 22 264 +/- 52 кв. м.. Категория земель: Земли промышленности, энергетики, транспорта, связи, радиовещания, телевидения, информатики, земли для обеспечения космической деятельности, земли обороны, безопасности и земли иного специального назначения с разрешенным использованием для сельскохозяйственного производства. Кадастровый номер: 50:27:0020631:588. Месторасположение: Московская область, Городской округ Подольск, деревня Сертякино 2)Земельный участок общей площадью 11 589 +/- 38 кв. м.. Категория земель: Земли промышленности, энергетики, транспорта, связи, радиовещания, телевидения, информатики, земли для обеспечения космической деятельности, земли обороны, безопасности и земли иного специального назначения с разрешенным использованием для сельскохозяйственного производства. Кадастровый номер: 50:27:0020631:589. Месторасположение: Московская область, Городской округ Подольск, деревня Сертякино 3)Земельный участок общей площадью 12 166 +/- 39 кв. м..
---	--

	<p>Категория земель: Земли промышленности, энергетики, транспорта, связи, радиовещания, телевидения, информатики, земли для обеспечения космической деятельности, земли обороны, безопасности и земли иного специального назначения с разрешенным использованием для сельскохозяйственного производства. Кадастровый номер: 50:27:0020631:590. Месторасположение: Московская область, Городской округ Подольск, деревня Сертякино</p> <p>4)Земельный участок общей площадью 10 699 +/- 36 кв. м.. Категория земель: Земли промышленности, энергетики, транспорта, связи, радиовещания, телевидения, информатики, земли для обеспечения космической деятельности, земли обороны, безопасности и земли иного специального назначения с разрешенным использованием для сельскохозяйственного производства. Кадастровый номер: 50:27:0020631:591. Месторасположение: Московская область, Городской округ Подольск, деревня Сертякино</p> <p>5)Земельный участок общей площадью 13 137 +/- 40 кв. м.. Категория земель: Земли промышленности, энергетики, транспорта, связи, радиовещания, телевидения, информатики, земли для обеспечения космической деятельности, земли обороны, безопасности и земли иного специального назначения с разрешенным использованием для сельскохозяйственного производства. Кадастровый номер: 50:27:0020631:592. Месторасположение: Московская область, Городской округ Подольск, деревня Сертякино</p>
Имущественные права на объект оценки	<p>Общая долевая собственность</p> <p>1)№ 50:27:0020631:588-50/155/2025-1 от 28.02.2025</p> <p>2)№ 50:27:0020631:589-50/155/2025-1 от 28.02.2025</p> <p>3)№ 50:27:0020631:590-50/155/2025-1 от 28.02.2025</p> <p>4)№ 50:27:0020631:591-50/155/2025-1 от 28.02.2025</p> <p>5)№ 50:27:0020631:592-50/155/2025-1 от 28.02.2025</p> <p>на основании Выписки из Единого государственного реестра недвижимости об объекте недвижимости от 03.03.2025г. Правообладатель: Владельцы инвестиционных паев Закрытый паевой инвестиционный фонд рентный «Перспектива» под управлением общества с ограниченной ответственностью «Управляющая компания «Прага капитал» , данные о которых устанавливаются на основании данных лицевых счетов владельцев инвестиционных паев в реестре владельцев инвестиционных паев и счетов депо владельцев инвестиционных паев</p>
Цель оценки	Определение справедливой стоимости права собственности на объект недвижимости в целях оценки в Закрытом Паевом Фонде.
Предполагаемое использование результатов оценки и связанные с этим ограничения	Результаты оценки будут использованы в целях оценки в Закрытом Паевом Фонде.
Вид определяемой стоимости объекта оценки	Справедливая стоимость в соответствии с трактовкой МСФО(IFRS)-13 «Оценка справедливой стоимости» (ред. от 11.07.2016) (введен в действие на территории Российской Федерации Приказом Минфина России от 28.12.2015 N 217н))

Ограничения и пределы применения полученной итоговой величины справедливой стоимости	Полученные в результате исследований Оценщика выводы о стоимости Объекта оценки могут использоваться только Заказчиком в соответствии с предполагаемым использованием результатов оценки
Основание для проведения оценки	Дополнение №999 к Договору № 2013 от 20 декабря 2012 года
Порядковый номер отчета:	3№ – 01/02-26/566
Дата оценки (дата определения стоимости, дата проведения оценки)	27 февраля 2026 года.
Дата составления отчета	27 февраля 2026 года.
Срок проведения оценки	15 рабочих дня после представления Заказчиком в полном объеме исходной информации.
Допущения и ограничительные условия, использованные при проведении оценки.	правоустанавливающие документы на объект оценки являются достоверными; объект оценки считается свободным от каких-либо обременений или ограничений, если иное не указано в отчете; источники информации, использованные в отчете, являются достоверными; категория и функциональное назначение оцениваемого объекта в случае передачи прав другому юридическому лицу не изменяются.
Результаты оценки, полученные при применении:	
Сравнительный подход	55 270 000рублей.
Затратный подход	Не применялся
Доходный подход	Не применялся
Итоговая величина справедливой стоимости объекта оценки, без учета НДС	<b>55 270 000 рублей</b>

Справедливая стоимость- это цена, которая была бы получена при продаже актива или уплачена при передаче обязательства в ходе обычной сделки между участниками рынка на дату оценки. (МСФО (IFRS) 13 «Оценка справедливой стоимости» (ред. от 11.07.2016) (введен в действие на территории Российской Федерации Приказом Минфина России от 28.12.2015 N 217н))

Полная характеристика оцениваемого объекта, а также все основные предположения, расчеты и выводы содержатся в прилагаемом отчете об оценке. Отдельные части настоящего отчета не могут трактоваться раздельно, а только в связи с полным текстом прилагаемого отчета об оценке, с учетом всех содержащихся там допущений и ограничений.

Выводы, содержащиеся в нашем отчете об оценке, основаны на расчетах, заключениях и иной информации, полученной в результате исследования рынка, на нашем опыте и профессиональных знаниях, на деловых встречах, в ходе которых нами была получена определенная информация.

Настоящая оценка была проведена сравнительным подходом.

#### **Заявление о соответствии**

Мы, нижеподписавшиеся, данным удостоверяем, что в соответствии с имеющимися у нас данными:

- изложенные в данном отчете факты правильны и соответствуют действительности;
- сделанный анализ, высказанные мнения и полученные выводы действительны исключительно в пределах, оговоренных в данном отчете допущений и ограничивающих условий и являются нашими персональными, непредвзятыми профессиональными анализом, мнениями и выводами;

-мы не имеем ни в настоящем, ни в будущем какого-либо интереса в объектах собственности, являющихся предметом данного отчета; мы также не имеем личной заинтересованности и предубеждения в отношении сторон, имеющих интерес к этому объекту;

-наше вознаграждение ни в какой степени не связано с объявлением заранее предопределенной стоимости, или тенденции в определении стоимости в пользу клиента с суммой оценки стоимости, с достижением заранее обговоренного результата или с последующими событиями;

-задание на оценку не основывалось на требованиях определения минимальной цены, обговоренной цены или одобрения ссуды;

-ни одно лицо, кроме лиц, подписавших данный отчет, не оказывало профессионального содействия оценщику, подписавшему данный отчет;

-расчетная стоимость признается действительной на дату оценки указанную в отчете;

-Оценка была проведена в соответствии с Федеральным законом «Об оценочной деятельности в Российской Федерации» № 135-ФЗ от 29.07.1998 г.; общими стандартами оценки (ФСО №№ I-VI, утвержденные приказом Минэкономразвития России от 14 апреля 2022 г. N 200); специальными стандартами оценки, определяющими дополнительные требования к порядку проведения оценки (ФСО №7, утвержденный приказом Минэкономразвития России от 25.09.2014 г. №611, Стандартами оценки Ассоциации «Русское общество оценщиков» (СПОД РОО 2022) , а также МЕЖДУНАРОДНЫМ СТАНДАРТОМ ФИНАНСОВОЙ ОТЧЕТНОСТИ (IFRS) 13 "ОЦЕНКА СПРАВЕДЛИВОЙ СТОИМОСТИ (ред. от 11.07.2016) (введен в действие на территории Российской Федерации Приказом Минфина России от 28.12.2015 N 217н)

- Светлаков Василий Иванович является членом «Ассоциация «Русское общество оценщиков» и включен в реестр оценщиков за регистрационным номером 000957. «Ассоциация «Русское общество оценщиков» включена в единый государственный реестр саморегулируемых организаций оценщиков 09 июля 2007 г. за № 0003.

-по всем вопросам, связанным с данным отчетом, просим обращаться лично к Светлакову В. И.

**На основании предоставленной информации, выполненного анализа и расчетов рекомендуемая нами итоговая величина справедливой стоимости оцениваемого объекта – составляет:**

**55 270 000**

**(Пятьдесят пять миллионов двести семьдесят тысяч) рублей, без учета НДС<sup>1</sup>,**

**в том числе:**

Кадастровый №	Ближайший н.п.	Площадь, кв. м.	Справедливая стоимость, Округленно, руб.
50:27:0020631:588	д Сертякино	22 264 +/- 52	16 580 000
50:27:0020631:589	д Сертякино	11 589 +/- 38	9 460 000
50:27:0020631:590	д Сертякино	12 166 +/- 39	9 860 000
50:27:0020631:591	д Сертякино	10 699 +/- 36	8 830 000
50:27:0020631:592	д Сертякино	13 137 +/- 40	10 540 000
Итого			55 270 000

В заключение, хотим поблагодарить Вас за обращение в нашу компанию. Надеемся на продолжение нашего сотрудничества.

С уважением,  
Генеральный директор  
ЗАО ИКФ «КонС»,  
Оценщик РОО №000957



В.И. Светлаков

<sup>1</sup> НДС не облагается пп. 6 п. 2 ст. 146 НК РФ

## ОГЛАВЛЕНИЕ

1.1. ЗАДАНИЕ НА ОЦЕНКУ .....	7
1.2. СВЕДЕНИЯ О ЗАКАЗЧИКЕ ОЦЕНКИ И ОБ ОЦЕНЩИКЕ .....	10
1.3. ДОПУЩЕНИЯ И ОГРАНИЧЕТЕЛЬНЫЕ УСЛОВИЯ, ИСПОЛЬЗОВАННЫЕ ОЦЕНЩИКОМ ПРИ ПРОВЕДЕНИИ ОЦЕНКИ ( В ТОМ ЧИСЛЕ СПЕЦИАЛЬНЫЕ) .....	12
1.4. ПРИМЕНЯЕМЫЕ СТАНДАРТЫ ОЦЕНОЧНОЙ ДЕЯТЕЛЬНОСТИ И МЕТОДИЧЕСКИЕ РЕКОМЕНДАЦИИ .....	13
1.5. ПЕРЕЧЕНЬ ИСПОЛЬЗОВАННЫХ ПРИ ПРОВЕДЕНИИ ОЦЕНКИ ОБЪЕКТА ДАННЫХ... ..	16
1.6. ПЕРЕЧЕНЬ ДОКУМЕНТОВ ИСПОЛЬЗУЕМЫХ ОЦЕНЩИКОМ И УСТАНОВЛИВАЮЩИХ КОЛИЧЕСТВЕННЫЕ И КАЧЕСТВЕННЫЕ ХАРАКТЕРИСТИКИ ОБЪЕКТА ОЦЕНКИ.....	16
1.7. ВИД ОЦЕНИВАЕМОЙ СТОИМОСТИ,.....	17
1.8. СОДЕРЖАНИЕ И ОБЪЕМ РАБОТ , ИСПОЛЬЗОВАННЫХ ДЛЯ ПРОВЕДЕНИЯ ОЦЕНКИ	17
2. ОПИСАНИЕ ОЦЕНИВАЕМОГО ОБЪЕКТА .....	17
2.1. ИМУЩЕСТВЕННЫЕ ПРАВА .....	17
2.2. ОПИСАНИЕ ОЦЕНИВАЕМОГО ОБЪЕКТА .....	18
2.3. АНАЛИЗ РЫНКА ОБЪЕКТА ОЦЕНКИ И ОБОСНОВАНИЕ ЗНАЧЕНИЙ (ДИАПАЗОНОВ ЗНАЧЕНИЙ) ЦЕНООБРАЗУЮЩИХ ФАКТОРОВ .....	25
3. ПРОЦЕСС ОЦЕНКИ .....	81
3.1. ЭТАПЫ ПРОВЕДЕНИЯ ОЦЕНКИ .....	81
3.2. ПОДХОДЫ К ОЦЕНКЕ .....	81
АНАЛИЗ ДОСТАТОЧНОСТИ И ДОСТОВЕРНОСТИ .....	89
4. РАСЧЕТ СПРАВЕДЛИВОЙ СТОИМОСТИ ОБЪЕКТА ОЦЕНКИ. ....	90
5. СОГЛАСОВАНИЕ РЕЗУЛЬТАТОВ .....	123
6. СПИСОК ИСПОЛЬЗОВАННЫХ ИСТОЧНИКОВ .....	125
7. ИСПОЛЬЗУЕМАЯ ТЕРМИНОЛОГИЯ .....	127

### 1.1. ЗАДАНИЕ НА ОЦЕНКУ

<p>Объект оценки (состав объекта оценки с указанием сведений, достаточных для идентификации каждой из его частей):</p>	<p>1)Земельный участок общей площадью 22 264 +/- 52 кв. м.. Категория земель: Земли промышленности, энергетики, транспорта, связи, радиовещания, телевидения, информатики, земли для обеспечения космической деятельности, земли обороны, безопасности и земли иного специального назначения с разрешенным использованием для сельскохозяйственного производства. Кадастровый номер: 50:27:0020631:588. Месторасположение: Московская область, Городской округ Подольск, деревня Сертякино</p> <p>2)Земельный участок общей площадью 11 589 +/- 38 кв. м.. Категория земель: Земли промышленности, энергетики, транспорта, связи, радиовещания, телевидения, информатики, земли для обеспечения космической деятельности, земли обороны, безопасности и земли иного специального назначения с разрешенным использованием для сельскохозяйственного производства. Кадастровый номер: 50:27:0020631:589. Месторасположение: Московская область, Городской округ Подольск, деревня Сертякино</p> <p>3)Земельный участок общей площадью 12 166 +/- 39 кв. м.. Категория земель: Земли промышленности, энергетики, транспорта, связи, радиовещания, телевидения, информатики, земли для обеспечения космической деятельности, земли обороны, безопасности и земли иного специального назначения с разрешенным использованием для сельскохозяйственного производства. Кадастровый номер: 50:27:0020631:590. Месторасположение: Московская область, Городской округ Подольск, деревня Сертякино</p> <p>4)Земельный участок общей площадью 10 699 +/- 36 кв. м.. Категория земель: Земли промышленности, энергетики, транспорта, связи, радиовещания, телевидения, информатики, земли для обеспечения космической деятельности, земли обороны, безопасности и земли иного специального назначения с разрешенным использованием для сельскохозяйственного производства. Кадастровый номер: 50:27:0020631:591. Месторасположение: Московская область, Городской округ Подольск, деревня Сертякино</p> <p>5)Земельный участок общей площадью 13 137 +/- 40 кв. м.. Категория земель: Земли промышленности, энергетики, транспорта, связи, радиовещания, телевидения, информатики, земли для обеспечения космической деятельности, земли обороны, безопасности и земли иного специального назначения с разрешенным использованием для сельскохозяйственного производства. Кадастровый номер: 50:27:0020631:592. Месторасположение: Московская область, Городской округ Подольск, деревня Сертякино</p>
<p>Существующие имущественные права на объект оценки:</p>	<p>Общая долевая собственность</p> <p>1)№ 50:27:0020631:588-50/155/2025-1 от 28.02.2025</p> <p>2)№ 50:27:0020631:589-50/155/2025-1 от 28.02.2025</p> <p>3)№ 50:27:0020631:590-50/155/2025-1 от 28.02.2025</p> <p>4)№ 50:27:0020631:591-50/155/2025-1 от 28.02.2025</p> <p>5)№ 50:27:0020631:592-50/155/2025-1 от 28.02.2025</p>

	<p>на основании Выписки из Единого государственного реестра недвижимости об объекте недвижимости от 03.03.2025г.</p> <p>Правообладатель: Владельцы инвестиционных паев Закрытый паевой инвестиционный фонд рентный «Перспектива» под управлением общества с ограниченной ответственностью «Управляющая компания «Прагма капитал», данные о которых устанавливаются на основании данных лицевых счетов владельцев инвестиционных паев в реестре владельцев инвестиционных паев и счетов депо владельцев инвестиционных паев</p>
Права, учитываемые при оценке объекта оценки, ограничения (обременения) этих прав:	<p>Общая долевая собственность</p> <p>1) № 50:27:0020631:588-50/155/2025-1 от 28.02.2025</p> <p>2) № 50:27:0020631:589-50/155/2025-1 от 28.02.2025</p> <p>3) № 50:27:0020631:590-50/155/2025-1 от 28.02.2025</p> <p>4) № 50:27:0020631:591-50/155/2025-1 от 28.02.2025</p> <p>5) № 50:27:0020631:592-50/155/2025-1 от 28.02.2025</p> <p>на основании Выписки из Единого государственного реестра недвижимости об объекте недвижимости от 03.03.2025г.</p> <p>Существующие ограничения (обременения) права:</p> <p>Доверительное управление</p> <p>1) № 50:27:0020631:588-50/155/2025-2 от 28.02.2025</p> <p>2) № 50:27:0020631:589-50/155/2025-2 от 28.02.2025</p> <p>3) № 50:27:0020631:590-50/155/2025-2 от 28.02.2025</p> <p>4) № 50:27:0020631:591-50/155/2025-2 от 28.02.2025</p> <p>5) № 50:27:0020631:592-50/155/2025-2 от 28.02.2025</p> <p>Лицо в пользу которого установлено ограничение прав и обременение объекта Общество с ограниченной ответственностью «Управляющая компания «Прагма Капитал» ИНН: 7718581523</p>
Обладатель оцениваемых прав:	<p>Владельцы инвестиционных паев Закрытый паевой инвестиционный фонд рентный «Перспектива» под управлением общества с ограниченной ответственностью «Управляющая компания «Прагма капитал», данные о которых устанавливаются на основании данных лицевых счетов владельцев инвестиционных паев в реестре владельцев инвестиционных паев и счетов депо владельцев инвестиционных паев</p>
Цель оценки (необходимость проведения оценки):	<p>Определение справедливой стоимости права собственности на объект недвижимости в целях оценки в Закрытом Паевом Фонде.</p>
Предполагаемое использование результатов оценки и связанные с этим ограничения	<p>Результаты оценки будут использованы в целях оценки в Закрытом Паевом Фонде.</p>
Сведения о предполагаемых пользователях результата оценки и отчета об оценке (помимо заказчика оценки):	<p>Оценщику не известны</p>
Соблюдение требований законодательства России:	<p>Оценка проводится в соответствии с Федеральным законом от 29 июля 1998 г. N 135-ФЗ «Об оценочной деятельности в Российской Федерации»</p>

Вид определяемой стоимости объекта оценки	Справедливая стоимость в соответствии с трактовкой МСФО(IFRS)-13 «Оценка справедливой стоимости» (ред. от 11.07.2016) (введен в действие на территории Российской Федерации Приказом Минфина России от 28.12.2015 N 217н и указанием Банка России от 25 августа 2015 г. N 3758-У « Об определении стоимости чистых активов инвестиционных фондов , в том числе о порядке расчета среднегодовой стоимости чистых активов паевого инвестиционного фонда и чистых активов акционерного инвестиционного фонда, расчетной стоимости инвестиционных паев паевых инвестиционных фондов, стоимости имущества, переданного в оплату инвестиционных паев») в предположении о текущем использовании
Дата оценки (дата определения стоимости, дата проведения оценки)	27 февраля 2026 года
Период (срок) проведения работ по оценке:	15 рабочих дня после представления Заказчиком в полном объеме исходной информации.
Дата проведения осмотра (особенности проведения осмотра) объекта оценки:	Заказчиком не был предоставлен доступ к объекту оценки. Ввиду невозможности организовать поездку до места объекта оценки из-за работы большого числа сотрудников на удаленке. Осмотр объектов произведен с помощью спутниковых данных кадастровой карты на сайте: <a href="https://pkk.rosreestr.ru/">https://pkk.rosreestr.ru/</a>
Состав и объем документов и материалов, предоставленных заказчиком оценки: (Копии документов представлены в Приложении к Отчету).	Выписка из Единого государственного реестра недвижимости об основных характеристиках и зарегистрированных правах на объект. ( в количестве 5 штук) <ul style="list-style-type: none"> <li>Решения о разделе земельного участка от 29 января 2025 года</li> </ul>
Порядок и сроки предоставления заказчиком необходимых материалов и информации:	Заказчик оценки обязан предоставить в срок не более 10 (десяти) дней (если иное не предусмотрено договором на оценку) заверенные копии правоустанавливающих документов и документов, устанавливающих характеристики объекта оценки
Допущения и ограничительные условия, использованные при проведении оценки.	правоустанавливающие документы на объект оценки являются достоверными; объект оценки считается свободным от каких-либо обременений или ограничений, если иное не указано в отчете; источники информации, использованные в отчете, являются достоверными; категория и функциональное назначение оцениваемого объекта в случае передачи прав другому юридическому лицу не изменяются. Заказчиком не был предоставлен доступ к осмотру объекта оценки. Все количественные характеристики были записаны на основании предоставленных документов, со слов заказчика и данных снимков публичной кадастровой карты
Специальные допущения и ограничения оценки, известные на момент составления задания на	отсутствуют

оценку:	
Необходимость привлечения внешних организаций и отраслевых экспертов:	Не привлекаются
Форма составления отчета об оценке:	Отчет об оценке составляется на бумажном носителе
Ограничения на использование, распространение и публикацию отчета об оценке:	Отчет полностью или частично, а также выдержки из отчета могут копироваться, распространяться и/или публиковаться без письменного согласия оценщика
Форма представления итоговой стоимости:	Итоговый результат оценки стоимости объекта оценки указывается в виде конкретной округленной величины/числа без приведения суждений и расчетов оценщика о возможных границах интервала, в котором может находиться стоимость
Иные специфические требования к отчету об оценке:	Не предусмотрены
Необходимость проведения дополнительных исследований и определения иных расчетных величин:	Не требуется

## 1.2. СВЕДЕНИЯ О ЗАКАЗЧИКЕ ОЦЕНКИ И ОБ ОЦЕНЩИКЕ

### Сведения о заказчике

**Организационно-правовая форма:** Общество с ограниченной ответственностью

**Полное наименование:**

Общество с ограниченной ответственностью «Управляющая компания «Прагма Капитал» «Д.У.» Закрытый паевой инвестиционный фонд рентный «Перспектива» под управлением Общества с ограниченной ответственностью «Управляющая компания «Прагма Капитал»

**Краткое наименование:**

ООО «Прагма Капитал» «Д.У.» ЗПИФ рентный «Перспектива» под управлением ООО «УК «Прагма Капитал»

**Юридический адрес:**

172200, Тверская область, Селижаровский район, поселок Селижарово ул. Ленина д 3а

**Адрес местонахождения:**

127473, Москва, 1-й Волконский переулок, д. 13, стр. 2, 7 этаж.

**Почтовый адрес:**

127473, Москва, 1-й Волконский переулок, д. 13, стр. 2, 7 этаж.

**ОГРН:** 1067746469658 от 07.04.2006 года.

**ИНН:** 7718581523

**КПП:** 693901001

**Рублевый расчетный счет:** 40701810593000028779 в Газпромбанк (Акционерное общество)

**БИК:** 044525823

**к/с:** 30101810200000000823

**Сведения об оценщике**

Светлаков Василий Иванович

Почтовый адрес: 129128, г.Москва, пр-д Кадомцева, д.15, к 23

Фактический адрес: 129128, г.Москва, пр-д Кадомцева, д.15, к 23

Тел.+7-916-679-48-68

Адрес электронной почты: [2901692@mail.ru](mailto:2901692@mail.ru)

Оценщик Светлаков Василий Иванович является членом «Ассоциация «Русское общество оценщиков» и включен в реестр оценщиков за регистрационным номером 000957.

Свидетельство о членстве в саморегулируемой организации оценщиков №0026528 от 19.09.2019. Регистрационный номер в реестре №000957 от 18.09.2007 г.

«Ассоциация «Русское общество оценщиков» включена в единый государственный реестр саморегулируемых организаций оценщиков 09 июля 2007 г. за № 0003.

адрес РОО: 105005, г. Москва, вн.тер.г. муниципальный округ Басманный, ул. Фридриха Энгельса, д. 46, стр.2.

Диплом ИП №106148 Высшей Школы Приватизации и Предпринимательства, стаж работы в оценочной деятельности с 1993 года.

Профессиональная деятельность Светлакова Василия Ивановича застрахована в ПАО СК «Росгосстрах», страховой полис № 684/2025/СП134/765. Срок действия договора страхования – с 21 апреля 2025 г. по 20 апреля 2026 г. Страховая сумма 30 000 000 (Тридцать миллионов) рублей.

Квалификационный аттестат в области оценочной деятельности по направлению оценочной деятельности «Оценка недвижимости» №041549-1 от 15 июля 2024 года. Срок действия аттестата заканчивается 15.07.2027 г

**Сведения об юридическом лице, с которым Оценщик заключил трудовой договор,**

Полное наименование: Закрытое Акционерное Общество Информационная Консалтинговая Фирма «КонС»

Сокращенное наименование: ЗАО ИКФ «КонС»

Юридический адрес: 129128, г.Москва, пр-д Кадомцева, д.15, к 23

Почтовый адрес: 129128, г.Москва, пр-д Кадомцева, д.15, к 23

Фактический адрес: г.Москва, ул. Ярославская д.8 к.6, офис 326

ОГРН 5077746845688 29 мая 2007 года.

ИНН: 7716578807

Тел.+7-916-679-48-68

Адрес электронной почты: 2901692@mail.ru

Гражданская ответственность ИСПОЛНИТЕЛЯ застрахована ПАО СК «Росгосстрах», страховой полис № 926/2025/СП134/765. Срок действия договора страхования – с 02 октября 2025 г. по 01 октября 2026 г. Страховая сумма 100 000 000 (Сто миллионов) рублей.

**Сведения о независимости юридического лица, с которым Оценщик заключил трудовой договор, и Оценщика**

Настоящим ЗАО ИКФ «КонС» и оценщик подтверждают полное соблюдение принципов независимости, установленных ст. 16 Федерального закона от 29.07.1998 N 135-ФЗ «Об оценочной деятельности в Российской Федерации», при осуществлении оценочной деятельности и составлении настоящего отчета об оценке.

Оценщик не является учредителем, собственником, акционером, должностным лицом или работником юридического лица - заказчика, лицом, имеющим имущественный интерес в объекте оценки. Оценщик не состоит с указанными лицами в близком родстве или свойстве.

Оценщик не имеет в отношении объекта оценки вещных или обязательственных прав вне договора и не является участником (членом) или кредитором юридического лица – заказчика, равно как и заказчик не является кредитором или страховщиком оценщика.

Размер оплаты за проведение оценки объекта оценки не зависит от итоговой величины стоимости объекта оценки, указанной в настоящем отчете об оценке.

**Информация обо всех привлеченных к проведению оценки и подготовке отчета об оценке внешних организациях и квалифицированных отраслевых специалистах с указанием их квалификации, опыта и степени их участия в проведении оценки объекта оценки**

Сторонние организации и специалисты к проведению оценки и составлению отчета не привлекались.

### **1.3. ДОПУЩЕНИЯ И ОГРАНИЧИТЕЛЬНЫЕ УСЛОВИЯ, ИСПОЛЬЗОВАННЫЕ ОЦЕНЩИКОМ ПРИ ПРОВЕДЕНИИ ОЦЕНКИ ( В ТОМ ЧИСЛЕ СПЕЦИАЛЬНЫЕ)**

- Данный отчет подготовлен с учетом следующих допущений и ограничивающих условий:
  - настоящий Отчет достоверен только в указанных в нем целях;
  - отдельные части настоящего Отчета (в том числе промежуточные результаты) не могут трактоваться отдельно, а только в полном объеме;
  - Отчет является конфиденциальным и составлен исключительно для целей указанных в Задании на Оценку. Он не должен использоваться, копироваться или предоставляться в иных целях, полностью или частично, без нашего предварительного письменного согласия, причём такое согласие будет дано после тщательного рассмотрения обстоятельств на момент рассмотрения;
  - мы не проводили экспертизы правоустанавливающих документов на объект оценки и не несем ответственности за обстоятельства юридического характера, связанные с объектом оценки. Соответственно, мы не можем взять на себя никаких обязательств или ответственности в отношении любых убытков или ущерба, причиненных в результате любых дефектов таких документов, которые появились результатом их составления, подготовки, оформления или механизма введения их в действие;
  - Отчет предназначен только для использования Заказчиком. Однако, могут существовать определенные ограниченные обстоятельства, в которых мы соглашаемся, чтобы третья сторона получила экземпляр нашего Отчета.
  - В таких обстоятельствах, мы дадим вышеуказанное согласие, только если:
    - третья сторона соглашается освободить Оценщика от любой финансовой ответственности в связи с содержанием отчета, или Заказчик соглашается гарантировать нам возмещение убытков в связи с какими-либо претензиями третьей стороны (и мы убеждены, что Заказчик располагает достаточными ресурсами для обеспечения такой гарантии);
    - третья сторона соглашается, что документы предоставляются только с информационными целями, и мы не отвечаем за те действия, которые будет проводить третья сторона после ознакомления с отчетом;
    - третья сторона соглашается соблюдать конфиденциальность в отношении всей переданной информации.
  - Органы управления и должностные лица Заказчика не могут без предварительного согласия с нашей стороны делать ссылки на письмо и Отчет или на их содержание, либо цитировать их в каких бы то ни было регистрационных документах. В случае предоставления настоящего письма и Отчета полностью либо частично для ознакомления третьим лицам всю полноту ответственности за сохранение условий конфиденциальности несет Заказчик;
  - при проведении оценки предполагалось отсутствие каких-либо скрытых факторов, влияющих на стоимость объекта оценки;
  - все расчеты, заключения и выводы сделаны нами на основании достоверной информации из источников открытого доступа;
  - Заказчик заранее обязуется освободить Исполнителя от всякого рода расходов и материальной ответственности, происходящих из иска третьих лиц к Исполнителю, вследствие легального использования результатов настоящего исследования;
  - заключение о стоимости, содержащиеся в отчете, относится к объекту оценки в целом. Любое соотнесение части стоимости с какой-либо частью объекта является неправомерным, если таковое не оговорено в отчете;
  - Оценщики не принимают на себя ответственность за последующие изменения социальных, экономических, юридических, природных и иных условий, которые могут повлиять на стоимость объекта оценки;
  - мнение оценщиков относительно стоимости объекта действительно только на дату оценки. Исполнитель не принимает на себя никакой ответственности за изменение социальных, экономических, физических факторов и изменения местного или федерального законодательства,

которые могут произойти после этой даты, повлиять на рыночные факторы, и, таким образом, повлиять на рыночную стоимость объекта;

- результаты стоимости могут быть использованы в течение 6 месяцев от даты составления настоящего отчета;

- события и обстоятельства, которые произойдут после даты нашего отчета, со временем приведут к тому, что отчет устареет, и, соответственно, мы не возьмём на себя ни обязанность соблюдать интересы, ни ответственность за решения и действия, которые основаны на таком устаревшем отчете. Кроме того, мы не несем ответственность за обновление этого отчета с учетом событий и обстоятельств, которые появятся после этой даты;

- Округление справедливой стоимости до -4 знака.

- Отчет ограничивается объёмами, обозначенными в Задании на оценку;

- ни Оценщик, ни кто-либо из лиц, подписавших настоящее письмо и Отчет, ни другие лица, привлекавшиеся Оценщиком в процессе или в связи с подготовкой Отчета в качестве субподрядчиков, без их предварительного письменного согласия не могут привлекаться к даче свидетельских показаний и (или) к участию в судебных разбирательствах в связи с использованием Отчета, за исключением случаев, когда обязанность по даче свидетельских показаний и (или) участию в судебном процессе является обязательной в силу обстоятельств, прямо предусмотренных процессуальными нормами законодательства Российской Федерации.

- Отчет содержит профессиональное мнение Исполнителя относительно стоимости.

#### **1.4. ПРИМЕНЯЕМЫЕ СТАНДАРТЫ ОЦЕНОЧНОЙ ДЕЯТЕЛЬНОСТИ И МЕТОДИЧЕСКИЕ РЕКОМЕНДАЦИИ**

Оценщик в практике своей деятельности руководствуется всем сводом нормативно-правовых актов Российской Федерации, часть которых непосредственно регулирует оценочную деятельность, а часть относится к косвенным документам, раскрывающим значение и роль оценщика в той или иной сфере.

К косвенным нормативно-правовым актам, несомненно, можно отнести множество законов, постановлений, подзаконных актов, ведомственных инструкций, правил и прочих документов, наиболее значимыми среди которых являются Гражданский Кодекс Российской Федерации, Земельный Кодекс РФ, Лесной Кодекс РФ, Налоговый Кодекс РФ.

Основой законодательства РФ в области оценочной деятельности, регулирующей институт оценки в России, являются следующие документы:

- Федеральный закон «Об оценочной деятельности в Российской Федерации» № 135-ФЗ от 29.07.1998 г.;

- Федеральный закон «О саморегулирующих организациях» № 315-ФЗ от 01.12.2007 г.;

- Общие стандарты оценки (федеральные стандарты оценки ФСО №№ I-VI, утвержденные приказом Минэкономразвития России от 14 апреля 2022 г. N 200);

- Специальные стандарты оценки, определяющие дополнительные требования к порядку проведения оценки, в том числе для отдельных видов объектов оценки (недвижимости, машин и оборудования, бизнеса, нематериальных активов и интеллектуальной собственности), в т.ч. Федеральный стандарт оценки (ФСО) № 7 «Оценка недвижимости», утвержденный приказом МЭР РФ № 611 от 25.09.2014 г.; ФСО № 8 «Оценка бизнеса», утвержденный приказом МЭР РФ № 326 от 01.06.2015 г.; ФСО № 9 «Оценка для целей залога», утвержденный приказом МЭР РФ № 327 от 01.06.2015 г.; ; ФСО № 10 «Оценка стоимости машин и оборудования», утвержденный приказом МЭР РФ № 328 от 01.06.2015 г.; ФСО XI «Оценка интеллектуальной собственности и нематериальных активов (ФСО XI)» Приказ МЭР РФ № № 659 от 30.11.2022 года.

До момента принятия специальных стандартов оценки, предусмотренных программой разработки федеральных стандартов оценки и внесения изменений в федеральные стандарты оценки, утвержденной приказом Минэкономразвития России от 30 декабря 2020 г. N 884, приоритет имеют нормы общих стандартов оценки ФСО I - ФСО VI.

**Таблица Информация о стандартах, применяемых оценщиком в настоящем отчете**

Краткое	Полное	Сведения
---------	--------	----------

наименование стандарта	наименование стандарта	о принятии стандарта
ФСО I	Федеральный стандарт оценки «Структура федеральных стандартов оценки и основные понятия, используемые в федеральных стандартах оценки» (ФСО I)	Приказ МЭР РФ № 200 от 14.04.2022 г.
ФСО II	Федеральный стандарт оценки «Виды стоимости (ФСО II)»	
ФСО III	Федеральный стандарт оценки «Процесс оценки (ФСО III)»	
ФСО IV	Федеральный стандарт оценки «Задание на оценку (ФСО IV)»	
ФСО V	Федеральный стандарт оценки «Подходы и методы оценки (ФСО V)»	
ФСО VI	Федеральный стандарт оценки «Отчет об оценке (ФСО VI)»	
ФСО-7	Федеральный стандарт оценки № 7 «Оценка недвижимости»	Приказ МЭР РФ № 611 от 25.09.2014 г.

Оценка стоимости земельного участка осуществляется в соответствии с «Методическими рекомендациями по определению рыночной стоимости земельных участков», разработанными и утвержденными распоряжением Минимущества России от 06.03.2002г. №568-р.

В соответствии со статьей 15 Федерального закона № 135-ФЗ от 29.07.1998 г. оценщик обязан соблюдать при осуществлении оценочной деятельности федеральные стандарты оценки, а также стандарты и правила оценочной деятельности, утвержденные саморегулируемой организацией оценщиков, членом которой он является.

#### **Стандарты и правила оценочной деятельности СПОД РОО 2022**

<b>01. Базовые стандарты и правила РОО</b>		
СПОД РОО 01-01-2022	Стандарты и правила оценочной деятельности Ассоциации «Русское общество оценщиков». Основные положения	Утвержден решением Совета РОО от 07 ноября 2022 г., протокол №28-С. Изменения утверждены решением Совета РОО от 15 ноября 2023 г., протокол №87-С
СПОД РОО 01-02-2023	Разработка, рассмотрение, принятие, применение, внесение изменений и отмена стандартов, правил оценочной деятельности и методических рекомендаций РОО	Утвержден решением Совета РОО от 15 ноября 2023 г., протокол №87-С.
СПОД РОО 01-03-2022	Типовые правила профессиональной этики оценщиков	Утверждены решением Совета РОО от «24» ноября 2022 г. Протокол № 31-С
СПОД РОО 01-04-2022	Правила по применению квалификационных аттестатов членами РОО	Утверждены решением Совета РОО от «24» ноября 2022 г. Протокол № 31-С
СПОД РОО 01-05-2022	Методические рекомендации по экспертизе отчетов об оценке с датой составления до 06.11.2022 г. (требования к экспертному заключению) № 1	Утверждены решением Совета РОО от «07» ноября 2022 г. Протокол № 28
СПОД РОО 01-06-2022	Методические рекомендации по экспертизе отчетов об оценке с датой составления с 07.11.2022 г. (требования к экспертному заключению) № 2	Утверждены решением Совета РОО от «07» ноября 2022 г. Протокол № 28
	<b>Проверочные таблицы для экспертизы отчетов</b>	

СПОД РОО 01- 07-2022	Положение о квалификационных званиях Ассоциации «Русское общество оценщиков»	Утверждено решением Совета РОО от «04» февраля 2025 г. Протокол № 50
<b>03. Нормативно-методические документы РОО по оценочной деятельности</b>		
СПОД РОО 03- 01-2022	Методические рекомендации по применению метода экономического замещения активов	Утверждены решением Совета РОО от «24» ноября 2022 г. Протокол № 31-С (с изменениями от 23.12.2024г.)
СПОД РОО 03- 02-2022	Методические рекомендации по применению премий и скидок за наличие или отсутствие элементов контроля при оценке пакетов акций и долей участия в уставных капиталах компаний	Утверждены решением Совета РОО от «24» ноября 2022 г. Протокол № 31-С
СПОД РОО 03- 04-2022	Методические рекомендации по оценке стоимости услуг (работ) по устранению повреждений объектов жилой недвижимости	Утверждены решением Совета РОО от «24» ноября 2022 г. Протокол № 31-С
СПОД РОО 03- 07-2023	«Методические рекомендации по раскрытию неопределенности результатов оценки»	Утвержден решением Совета РОО от 27 ноября 2023 г., протокол № 89-с
СПОД РОО 03- 09-2022	Методические рекомендации по определению рыночной арендной платы (стоимости права пользования / владения и пользования) за объекты недвижимости	Утверждены решением Совета РОО от «24» ноября 2022 г. Протокол № 31-С
СПОД РОО 03- 10-2022	Методические рекомендации по отражению при оценке недвижимости значений площади жилых помещений, полученных согласно разным принципам расчета	Утверждены решением Совета РОО от «24» ноября 2022 г. Протокол № 31-С, изменения одобрены Методическим Советом РОО (протокол №3 от 20.06.2025 г.)
СПОД РОО 03- 11-2023	Методические рекомендации по оценке лома черных и цветных металлов (6-я редакция,	Утверждены Советом РОО 06.07.2020г, протокол № 162. Изменения одобрены Методическим Советом РОО протокол № 7 от 15.08.2025
СПОД РОО 03- 13-2023	Методические рекомендации по определению стоимости права требования компенсации материального и морального вреда в связи с причинением вреда жизни пассажиров при авиаперевозках	Утверждены решением Совета РОО от 15 ноября 2023 г., протокол №87-С.
СПОД РОО 03- 14-2023	Методические рекомендации по определению соразмерной платы за сервитут	Утверждены решением Совета РОО от «03» декабря 2021 г., с изменениями от «20» апреля 2023 г., протокол №2
СПОД РОО 03- 15-2022	Методические рекомендации по определению стоимости объектов незавершенного строительства	Утверждены решением Совета РОО от «24» ноября 2022 г. Протокол № 31-С
СПОД РОО 03- 16-2023	Методические рекомендации по применению моделей дисконтированных денежных потоков (в целях осуществления выкупа акций и долей в	Утверждены решением Совета РОО от «27» апреля 2023 г., протокол № 57. Изменения одобрены

	компаниях с иностранными участниками)	решениями Методического совета РОО от «04» мая 2023г., протокол №3 и 11.06.2024 г., Протокол № 2
СПОД РОО 03-17-2023	Методические рекомендации по определению размера возмещения за изымаемые жилые помещения (в том числе в домах непригодного для проживания жилищного фонда)	Утверждены решением Совета РОО от «18» июля 2023 г., протокол №70. Изменения одобрены решением Методического совета РОО от «25» июля 2025 г., Протокол №6.
СПОД РОО 03-18-2023	«Методические рекомендации по оценке рыночной стоимости земель сельскохозяйственного назначения. Сельскохозяйственные угодья: пашня»	Утвержден решением Совета РОО от «18» января 2024 г., протокол № 99-С

С полным текстом Стандартов и правил оценочной деятельности РОО можно ознакомиться на официальном сайте РОО: [www.sroooo.ru](http://www.sroooo.ru).

МЕЖДУНАРОДНЫЙ СТАНДАРТ ФИНАНСОВОЙ ОТЧЕТНОСТИ (IFRS) 13 "ОЦЕНКА СПРАВЕДЛИВОЙ СТОИМОСТИ (ред. от 11.07.2016) (введен в действие на территории Российской Федерации Приказом Минфина России от 28.12.2015 N 217н))

"Международный стандарт финансовой отчетности (IFRS) 16 "Аренда" (введен в действие на территории Российской Федерации Приказом Минфина России от 11.06.2016 N 111н) (ред. от 16.09.2019)

### **1.5. ПЕРЕЧЕНЬ ИСПОЛЬЗОВАННЫХ ПРИ ПРОВЕДЕНИИ ОЦЕНКИ ОБЪЕКТА ДАННЫХ**

Проведение анализа и расчетов, прежде всего, основывалось на информации об объекте оценки, полученной от Заказчика и в ходе независимых исследований, проведенных Оценщиком. Предполагается, что информация, представленная Заказчиком или сторонними специалистами, является надежной и достоверной. Недостаток информации восполнялся сведениями из других источников, имеющейся базы данных Оценщика и собственным опытом Оценщика.

Выбор необходимой для анализа и расчетов информации проводился с привлечением следующих источников:

нормативные документы (полный перечень см. в разделе «Список использованной литературы»);

справочная литература (полный перечень см. в разделе «Список использованной литературы»);

методическая литература (полный перечень см. в разделе «Список использованной литературы»);

Internet-ресурсы (ссылки на сайты см. по тексту Отчета).

### **1.6. ПЕРЕЧЕНЬ ДОКУМЕНТОВ ИСПОЛЬЗУЕМЫХ ОЦЕНЩИКОМ И УСТАНОВЛИВАЮЩИХ КОЛИЧЕСТВЕННЫЕ И КАЧЕСТВЕННЫЕ ХАРАКТЕРИСТИКИ ОБЪЕКТА ОЦЕНКИ**

На оцениваемый объект представлены копии следующих документов:

Выписка из Единого государственного реестра недвижимости об объекте недвижимости от 03.03.2025г. № КУВИ-001/2025-56410487.

Выписка из Единого государственного реестра недвижимости об объекте недвижимости от 03.03.2025г. № КУВИ-001/2025-56411056.

Выписка из Единого государственного реестра недвижимости об объекте недвижимости от 03.03.2025г. № КУВИ-001/2025-56420174.

Выписка из Единого государственного реестра недвижимости об объекте недвижимости от 03.03.2025г. № КУВИ-001/2025-56420968.

Выписка из Единого государственного реестра недвижимости об объекте недвижимости от 03.03.2025г. № КУВИ-001/2025-56423349.

Решения о разделе земельного участка от 29 января 2025 года

### **1.7. ВИД ОЦЕНИВАЕМОЙ СТОИМОСТИ,**

Справедливая стоимость в соответствии с трактовкой МСФО(IFRS)-13 «Оценка справедливой стоимости» (ред. от 11.07.2016) (введен в действие на территории Российской Федерации Приказом Минфина России от 28.12.2015 N 217н и указанием Банка России от 25 августа 2015 г. N 3758-У « Об определении стоимости чистых активов инвестиционных фондов , в том числе о порядке расчета среднегодовой стоимости чистых активов паевого инвестиционного фонда и чистых активов акционерного инвестиционного фонда, расчетной стоимости инвестиционных паев паевых инвестиционных фондов, стоимости имущества, переданного в оплату инвестиционных паев»)

Согласно положениям ФСО-I, ФСО-II, ФСО-III в процессе оценки необходимо соблюдать требования законодательства Российской Федерации в области оценочной деятельности. Трактовка основных терминов и процессов оценки, трактуемых ФСО и используемых в оценочной деятельности представлена в пункте 7 данного отчета используемые основные термины и понятия .

### **1.8. СОДЕРЖАНИЕ И ОБЪЕМ РАБОТ , ИСПОЛЬЗОВАННЫХ ДЛЯ ПРОВЕДЕНИЯ ОЦЕНКИ**

Процесс оценки начинается с общего осмотра местоположения объекта, описания помещения, его состояния, а также выделения особенностей оцениваемого объекта. Далее проводится анализ соответствующего сегмента рынка недвижимости и заключение о варианте наилучшего и наиболее эффективного использования.

Следующий этап оценки – определение стоимости. Определение стоимости осуществляется с учетом всех факторов, существенно влияющих как на рынок недвижимости в целом, так и на ценность рассматриваемого объекта недвижимости. При определении стоимости обычно используют три основных подхода:

- сравнительный подход;
- доходный подход;
- затратный подход.

Каждый из этих подходов приводит к получению различных ценовых значений объектов недвижимости.

Заключительным этапом процесса оценки является сравнение результатов, полученных с помощью указанных подходов, и сведение итоговых оценок к единой стоимости объекта с учетом слабых и сильных сторон каждого подхода. Таким образом, устанавливается окончательная оценка рыночной стоимости объекта недвижимости.

## **2. ОПИСАНИЕ ОЦЕНИВАЕМОГО ОБЪЕКТА**

### **2.1. ИМУЩЕСТВЕННЫЕ ПРАВА**

На основании представленных документов, собственником оцениваемого объекта являются владельцы закрытого паевого инвестиционного фонда рентного недвижимости «Перспектива» под управлением Общества с ограниченной ответственностью «Управляющая компания «Прага Капитал», данные о которых устанавливаются на основании данных лицевых счетов владельцев инвестиционных паев в реестре владельцев инвестиционных паев и счетов депо владельцев инвестиционных паев.

Оценка проводится при условии отсутствия, каких либо ограничений, не указанных в представленных документах, и неизменности разрешенного использования.

ЗАО ИКФ «КонС» не проводило юридической экспертизы прав собственности и аудиторской проверки представленных данных об объекте оценки.

## 2.2. ОПИСАНИЕ ОЦЕНИВАЕМОГО ОБЪЕКТА

Объект оценки представляет собой сельскохозяйственные земли для сельскохозяйственного производства, используются по назначению.

Параметров плодородия земель оценщику не предоставлено.

Таблица 1

Благоустройство территории	
озеленение	Участок засеян многолетними травами.
уличное освещение	Нет
подъездные пути	Асфальтированные, круглогодичные

### Описание земельных участков

Таблица 2

Параметры	Значения параметров	Источник
Объект оценки	Земельный участок	данные задания на оценку
Вид оцениваемого имущества	Недвижимость	классификация объектов
Категория земель	Земли промышленности, энергетики, транспорта, связи, радиовещания, телевидения, информатики, земли для обеспечения космической деятельности, земли обороны, безопасности и земли иного специального назначения	Выписка из ЕГРН
Разрешенное использование	Для сельскохозяйственного производства	Выписка из ЕГРН
Адрес (местоположение) объектов оценки	Московская область, Городской округ Подольск, д Сертякино	Выписка из ЕГРН
Кадастровый №	1) Кадастровый номер: 50:27:0020631:588. 2) Кадастровый номер: 50:27:0020631:589. 3) Кадастровый номер: 50:27:0020631:590. 4) Кадастровый номер: 50:27:0020631:591. 5) Кадастровый номер: 50:27:0020631:592.	Выписка из ЕГРН
Площадь, кв.м.	Объект оценки представляет собой: 1) Земельный участок общей площадью 22 264 +/- 52 кв. м.. 2) Земельный участок общей площадью 11 589 +/- 38 кв. м.. 3) Земельный участок общей площадью 12 166 +/- 39 кв. м.. 4) Земельный участок общей площадью 10 699 +/- 36 кв. м.. 5) Земельный участок общей площадью 13 137 +/- 40 кв. м..	Выписка из ЕГРН
Собственник объекта оценки	Владельцы инвестиционных паев. Закрытый паевой инвестиционный фонд рентный «Перспектива», данные о которых устанавливаются на основании данных лицевых счетов владельцев инвестиционных	Выписка из ЕГРН

	паев в реестре владельцев и счетов депо владельцев инвестиционных паев.	
<b>Характеристика объекта оценки</b>	Объекты оценки представляют собой земельный участок, вытянутой, не правильной прямоугольной формы. Без перепада высот. Примыкают к симферопольскому шоссе	- данные публичной кадастровой карты <a href="http://maps.rosreestr.ru">http://maps.rosreestr.ru</a>
<b>Удаленность от МКАД</b>	Около 35км от МКАД по Симферопольскому шоссе	Карта Московской области
<b>Наличие подъездных путей</b>	Имеются, круглогодичные	- данные публичной кадастровой карты <a href="http://maps.rosreestr.ru">http://maps.rosreestr.ru</a>
<b>Наличие коммуникаций</b>	Нет	данные заказчика
<b>Объем и глубина проделанной работы и степень, в которой имущество было обследовано</b>	Оценщиком не был проведен визуальный осмотр объекта оценки без дополнительных замеров.	
<b>Текущее использование</b>		
Соответствует разрешенному использованию.		
<b>Информация об износе объекта оценки</b>		
Земельный участок не подлежит износу		
<b>Количественные и качественные характеристики элементов, входящих в состав объекта оценки, которые имеют специфику, влияющую на результаты оценки объекта оценки</b>		
Объекты оценки не имеют элементов		
<b>Позиционирование Объектов оценки</b>		
Локальное окружение представлено землями аналогичного назначения и разрешенного использования. Объект оценки расположен вдоль Симферопольского шоссе. Удаление от МКАД около 35 км. Таким образом, принимая во внимание все характеристики Объекта оценки, локальное местоположение и окружение, земельный участок может позиционироваться на рынке в сегменте земельных участков с назначением с/хозяйственное производство.		

Объект оценки представляет собой сельскохозяйственные земли без построек.. Данные о плодородии земельных участков не предоставлено..

Заказчиком оценки не были предоставлены документы, все количественные и качественные характеристики записывались со слов заказчика. Так же заказчиком не был предоставлен доступ к объекту оценки.

50:27:0020631:566

Земельный участок Дом (здание)

Кад. номер: 50:27:0020631:566

Адрес:

Уточненная площадь: 132 769 кв.м

В список Поделиться **Документы объекта** Собственник, стоимость и др.

Кадастровая стоимость: 776 698.65 руб. [заказать справку на дату](#)

Риски при сделке: банкротства, аресты, суды [полная проверка](#)

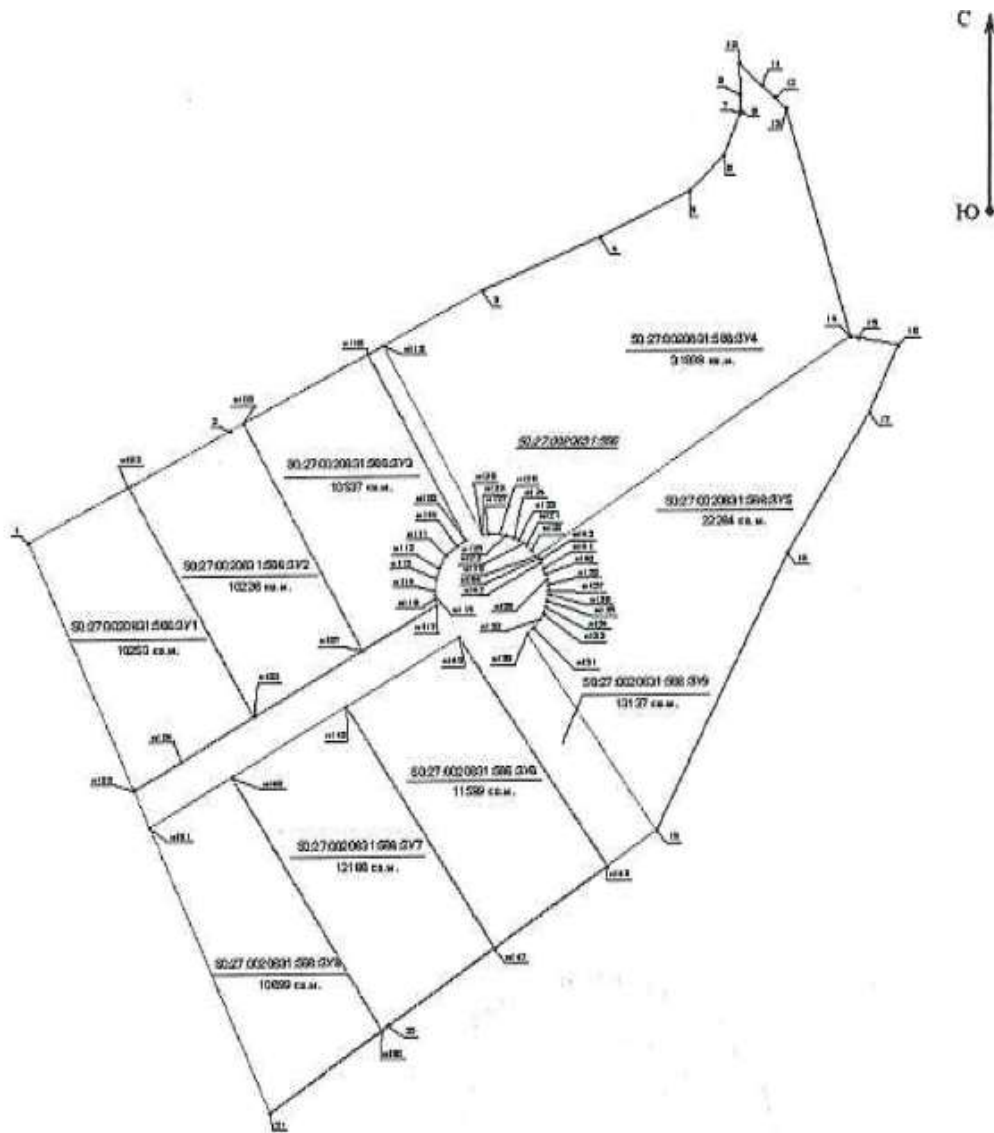
Координаты: 55.353361, 37.474744

Статус: Учетный

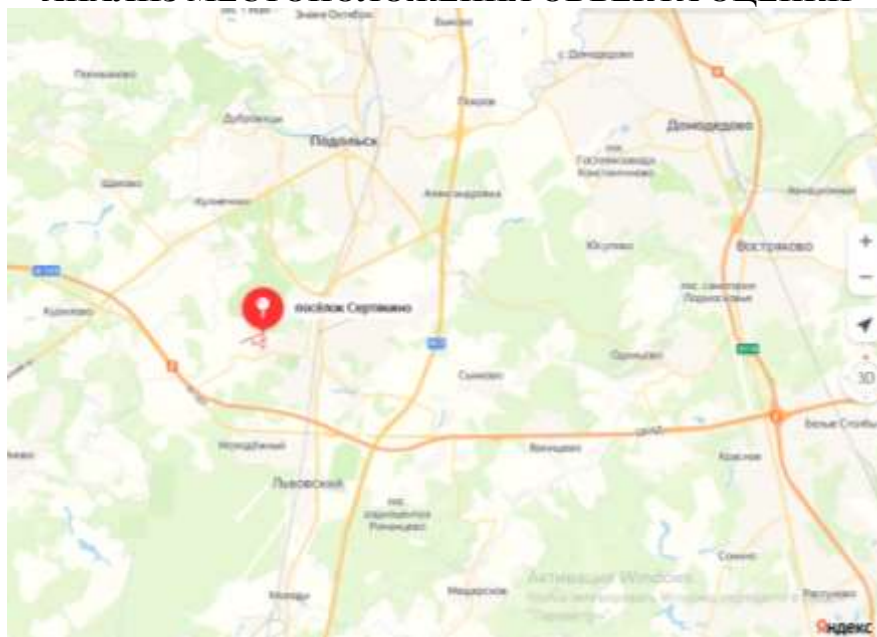
Категория земель: Земли промышленности, энергетики, транспорта, связи, радиовещания, телевидения, информатики, земли для обеспечения космической деятельности, земли обороны, безопасности и земли иного специального назначения

Форма собственности: Частная собственность

по документу: Для сельскохозяйственного производства



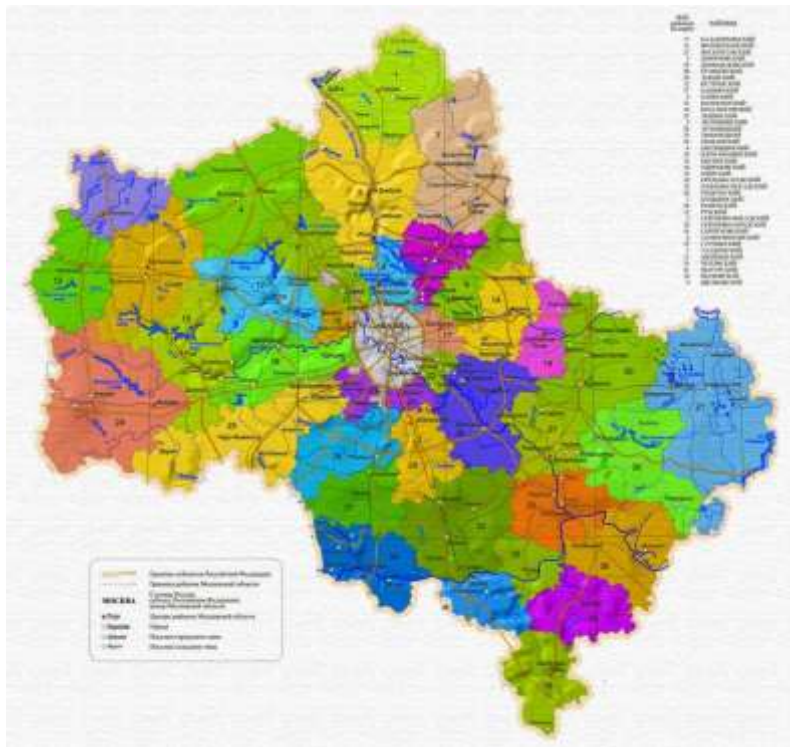
### АНАЛИЗ МЕСТОПОЛОЖЕНИЯ ОБЪЕКТА ОЦЕНКИ



Московская область - субъект Российской Федерации, входит в состав Центрального федерального округа. Административный центр Московской области не определен, фактически - город Москва, часть органов государственной власти расположена в Красногорске. Область расположена в центральной части Восточно-Европейской равнины в бассейне рек Волги, Оки,

Клязьмы, Москвы. Граничит на северо-западе и севере с Тверской областью, на северо-востоке и востоке - с Владимирской, на юго-востоке - с Рязанской, на юге - с Тульской, на юго-западе - с Калужской, на западе - со Смоленской, в центре - с городом федерального значения Москвой. Также существует небольшой северный участок границы с Ярославской областью. Московская область образована 14 января 1929 года. Исторически области предшествовала Московская губерния, образованная в 1708 году. Регион был частью Центрально-Промышленной области, образованной в ходе укрупнения единиц административного-территориального деления РСФСР, а 3 июня 1929 года она была переименована в Московскую область. Административно область состоит из 29 районов, 32 городов областного подчинения, 2 посёлков городского типа областного подчинения и 5 закрытых административно-территориальных образований. Своё название область получила по городу Москве, который, однако, является отдельным субъектом Российской Федерации и в состав области не входит. Органы государственной власти Московской области размещаются на территории города Москвы и Московской области в 2007 году сдан в эксплуатацию Дом Правительства Московской области, расположенный на территории городского поселения Красногорск Красногорского района, в 350 м от МКАД, и большинство органов исполнительной власти было перемещено туда. Московская область находится в Центральном федеральном округе Российской Федерации, в центральной части Восточно-Европейской (Русской) равнины, в бассейне рек Волги, Оки, Клязьмы, Москвы. Область протянулась с севера на юг на 310 км, с запада на восток — на 340 км

Карта Московской области:



Подольский район — бывшая (1929—1963, 1965—2015) административно-территориальная единица и муниципальное образование на юге Московской области России. В 2015 году район упразднён, его территория включена в состав городского округа Подольск.

Административным центром района являлся город областного подчинения Подольск, не входивший в состав района на момент упразднения. Подольский муниципальный район также окружал территорию города областного подчинения Климовск (территория которого также в 2015 году была включена в состав городского округа Подольск).

Район являлся одним из главных источников культурного наследия Московской области. Он имел большое количество памятников архитектуры и садово-паркового искусства.

Площадь района составляла 281,45 км<sup>2</sup>. На момент упразднения район граничил с городом Москвой на севере, северо-западе и западе, с Ленинским районом на северо-востоке,

сгородским округом Домодедово на востоке, с Чеховским районом на юге, с городскими округами (в прежних границах) Подольск и Климовск в центральной части.

Основная река — Пахра.

Крупнейшим населённым пунктом района на момент упразднения являлся упразднённый 1 июня 2015 года [источник не указан 554 дня] посёлок городского типа Львовский с населением 10 852 [1] чел. (2015), что составляло около трети населения всего Подольского района.

Численность населения					
1931 <sup>[9]</sup>	1959 <sup>[10]</sup>	1970 <sup>[11]</sup>	1979 <sup>[12]</sup>	1989 <sup>[13]</sup>	2002 <sup>[14]</sup>
70 799	↗226 714	↘146 190	↘93 926	↗103 925	↘78 076
2006 <sup>[15]</sup>	2009 <sup>[16]</sup>	2010 <sup>[17]</sup>	2011 <sup>[18]</sup>	2012 <sup>[19]</sup>	2013 <sup>[20]</sup>
↘77 477	↗78 585	↗82 488	↗85 167	→85 167	↘37 014
2014 <sup>[21]</sup>	2015 <sup>[1]</sup>				
↗37 298	↗37 416				

На момент упразднения в состав Подольского муниципального района входило 4 муниципальных образования: одно городское поселение и три сельских поселения:

Городское поселение Львовский: площадь — 6,23 км² [22], население — 10 852 [1] чел. (р. п. Львовский)

Сельское поселение Дубровицкое: площадь — 33,42 км² [2], население — 7569 [1] чел. (пос. Дубровицы, д. Акишово, д. Булатово, д. Докукино, д. Жарково, пос. Кузнечики, д. Кутьино, д. Лемешёво, д. Луковня, д. Наумово, пос. Поливаново, пос. санатория Родина)

Сельское поселение Лаговское: площадь — 183,62 км² [2], население — 10 817 [1] чел. (пос. Железнодорожный, д. Александровка, д. Алтухово, д. Бережки, д. Большое Толбино, д. Бородино, д. Борьево, д. Валищево, д. Гривно, д. Дмитрово, д. Коледино, д. Лаговское, пос. Лесные Поляны (до 2005 года посёлок дома отдыха «Лесные поляны»), пос. Лесопроект, д. Лопаткино, д. Лучинское, д. Малое Толбино, д. Матвеевское, д. Меньшово, пос. Молодёжный (Толбино), д. Мотовилово, д. Никулино, д. Новоколедино, д. Новогородово, д. Новоселки, пос. Подольской машинно-испытательной станции, д. Пузиково, пос. радиоцентра Романцево, д. Романцево, д. Северово, д. Сергеевка, д. Сертякино, пос. Сертякино, д. Слащево, пос. Сосновый Бор (до 2009 года пос. Леспромхоза), с. Сынково, д. Харитоново, д. Хряслово)

Сельское поселение Стрелковское: площадь — 58,18 км² [22], население — 8178 [1] чел. (пос. Быково, д. Боборыкино, д. Большое Брянцево, д. Ворыпаево, д. Макарово, д. Малое Брянцево, д. Потапово, д. Спирово, д. Федюково, д. Яковлево, д. Агафоново, пос. Александровка, д. Борисовка, д. Быковка, д. Бяконтово, д. Жданово, д. Ивлево, д. Ордынцы, д. Плещеево, с. Покров, пос. Сельхозтехника, д. Стрелково, пос. Стрелковской фабрики, д. Услонь, д. Холопово)

Главой Подольского района на момент упразднения являлся Николай Петрович Москалёв, руководителем Администрации являлся Музычук Василий Андреевич.

Современная экономика района была представлена 1932 предприятиями и организациями, среди которых: «Подольский завод цветных металлов», Краснопахорский завод изделий из металлических порошков, Пищевой комбинат «Подольский», «Крестовский пушно-меховой комплекс» и др. Крупнейшие сельскохозяйственные предприятия: «Кленово-Чегодаево», ОПХ «Дубровицы», муниципальное предприятие «Сынково», «Знамя Подмосковья». В деревне Софьино — фармацевтический производственный комплекс «Сердикс» компании «Сервье», в деревне Яковлево — Яковлевская чаеразвесочная фабрика.

Основное направление сельскохозяйственного производства района — молочное животноводство. На западе района, возле деревни Рыжово расположен крупный автоматизированный молочный комплекс «Рыжово». Важнейшие дополнительные отрасли — производство картофеля, мяса крупного рогатого скота, зерна.

В районе производились: камвольная пряжа, цельномолочная продукция, комбикорма, металлический порошок, свинцовые и цинковые сплавы, вторичный алюминий.

Современную экономику района представляли более 1000 предприятий и организаций, среди которых: Автоматизированный сортировочный центр — филиал ФГУП «Почта России» (пгт. Львовский) управления федеральной почтовой связи Московской области; ООО «Строитель-плюс», ЗАО «Пуратос», ООО "НПО «Петровакс Фарм», ООО «Строительные системы», ООО «Яковлевская чаеразвесочная фабрика», ОАО «Сынково» и др. В районе производится: цельномолочная и фармацевтическая продукция, ингредиенты для пищевой промышленности, строительные смеси и пр.

Основным направлением сельскохозяйственного производства района являлось молочное животноводство. На территории района находилась Центральная станция искусственного осеменения сельскохозяйственных животных, ранее бывшая всероссийской. Здесь собран уникальный отечественный и зарубежный генетический материал.

## 2.3. АНАЛИЗ РЫНКА ОБЪЕКТА ОЦЕНКИ И ОБОСНОВАНИЕ ЗНАЧЕНИЙ (ДИАПАЗОНОВ ЗНАЧЕНИЙ) ЦЕНООБРАЗУЮЩИХ ФАКТОРОВ

### Экономический обзор

#### Анализ рынка объекта оценки, ценообразующих факторов, а также внешних факторов, влияющих на его стоимость

#### О ТЕКУЩЕЙ СИТУАЦИИ в российской экономике Итоги 2025 года

1. В соответствии с 1-й оценкой Росстата, **рост ВВП** по итогам 2025 года составил **+1,0%** г/г, что полностью совпало с официальным прогнозом от сентября 2025 года. При этом темпы роста ВВП за 2024 год пересмотрены «вверх» на +0,6 п.п., до +4,9% г/г (с +4,3% г/г по 2-й оценке).

По оценке Минэкономразвития России, в декабре 2025 года **рост ВВП** составил **+1,9%** г/г после +0,1% г/г в ноябре, с исключением сезонного фактора – рост на **+1,8 м/м SA** (в 4 квартале 2025 года ВВП вырос на +1,0% г/г после +0,6% г/г в 3 квартале – отчётные данные Росстата в квартальном разрезе будут в апреле 2026 года).

2. **Индекс промышленного производства** по итогам 2025 года вырос на **+1,3%** г/г после +5,1% г/г годом ранее<sup>1</sup> – это практически полностью совпало с оценками, обозначенными в официальном прогнозе.

В годовом выражении в декабре наблюдалось ускорение темпов роста ИПП до **+3,7%** г/г после +0,4% г/г в ноябре. С исключением сезонного фактора выпуск увеличился на **+2,3%** м/м SA.

3. **Обрабатывающая промышленность** в 2025 году была основным драйвером промышленного роста, выпуск которой увеличился на **+3,6%** г/г после +9,1% г/г в 2024 году<sup>2</sup>, что выше прогнозных оценок (в прогнозе +3,1% г/г).

В декабре выпуск увеличился на **+7,8%** г/г после +1,0% г/г в ноябре. С учётом сезонного фактора – рост на **+4,1%** м/м SA.

3.1. Основной положительный вклад в динамику обрабатывающих производств по итогам 2025 года внёс **машиностроительный комплекс**, выпуск которого достиг **+7,7%** г/г (+19,8% г/г в 2024 году). В декабре темпы роста комплекса ускорились до **+6,5%** г/г после -1,0% г/г в ноябре.

Внутри комплекса наибольший рост по итогам года показала отрасль **транспортного машиностроения**: **+32,0%** г/г и это выше результата прошлого года (+27,8% г/г), а также самый высокий рост по отрасли за последние 10 лет. Двухзначный рост сохранился и в отрасли **компьютерной и электронной техники**: **+11,7%** г/г даже с учётом высокой базы 2024 года, когда выпуск вырос на +26,4% г/г. В декабре в большинстве подотраслей наблюдался рост выпуска: в производстве **машин и оборудования, не включённых в другие группировки** **+0,9%** г/г после -14,6% г/г в ноябре, в производстве **электрического оборудования** – **+3,0%** г/г после -12,2% г/г в ноябре, в отрасли **компьютерной и электронной техники**: **+1,0%** г/г после +11,1% г/г в ноябре.

3.2. Рост **химической промышленности** по итогам 2025 года составил **+0,5%** г/г после +6,5% г/г в 2024 году. В декабре выпуск комплекса вырос на **+1,2%** г/г после -1,4% г/г в ноябре. При этом опережающими темпами росло **производство лекарственных средств** – здесь зафиксированы двухзначные темпы по итогам 2025 года: **+15,4%** г/г после +19,3% г/г в 2024 году. В декабре высокие темпы сохраняются – рост выпуска на **+12,9%** г/г после +13,5% г/г в ноябре.

3.3. Темпы роста **металлургического комплекса** по итогам 2025 года сохранил рост на **+2,8%** г/г после +6,3% г/г в 2024 году. В декабре ускорение темпов роста комплекса по сравнению с ноябрём до **+18,0%** г/г после -1,4% г/г.

3.4. Динамика **нефтеперерабатывающего комплекса** по итогам 2025 года составила **-0,4%** г/г против -1,4% г/г по итогам 2024 года. В декабре темпы были на уровне **-0,8%** г/г после роста на +0,4% г/г в ноябре.

3.5. Выпуск **пищевой промышленности** по итогам 2025 года изменился на **-0,5%** г/г после роста на +5,0% г/г в 2024 году. В декабре рост выпуска комплекса составил **+1,2%** г/г после -0,5% г/г в ноябре.

**4. Добывающий сектор** по итогам 2025 года показал динамику на уровне в **-1,6%** г/г после **-0,5%** г/г1 годом ранее. В декабре в целом по сектору выпуск изменился на **-2,8%** г/г после роста на **+0,4%** г/г в ноябре. С устранением сезонного фактора **-0,4%** м/м SA.

**5. Объёмы строительных работ** по итогам 2025 года увеличились на **+2,5%** г/г (в 2024 году рост на **+3,8%** г/г2). В декабре объёмы строительства выросли на **+4,8%** г/г после околонулевой динамики **+0,1%** г/г в предыдущем месяце.

**6. Выпуск продукции сельского хозяйства** по итогам 2025 года увеличился на **+4,9%** г/г (за 2024 год **-3,3%** г/г) на фоне рекордных урожаев зерновых. В декабре выпуск сохранил двузначные темпы в **+15,5%** г/г после **+20,4%** г/г в ноябре.

По предварительным данным Росстата, за 2025 год динамика производства **мяса** составила **-0,2%** г/г (за 2024 год – рост **+2,2%** г/г), **молока** – рост на **+0,5%** г/г (за 2024 год – рост на **+0,7%** г/г), **яиц** – рост на **+4,3%** г/г (за 2024 год **-0,2%** г/г).

**7.** По итогам 2025 года **грузооборота транспорта** изменился на **-0,7%** г/г (за 2024 год – рост на **+0,5%** г/г). В декабре 2025 года динамика грузооборота транспорта была на уровне в **-1,3%** г/г после **-3,0%** г/г в ноябре.

При этом по итогам года грузооборот **автомобильного транспорта** продолжил рост: **+2,9%** г/г после **+6,9%** г/г в 2024 году.

**8.** По итогам 2025 года **потребительская активность** показала рост на **+2,9%** г/г, что практически совпадает с прогнозной траекторией (ожидали **+2,7%** г/г, в 2024 году **+7,1%** г/г).

В декабре наблюдалось некоторое ускорение **суммарного оборота** розничной торговли, общественного питания и платных услуг населению до **+3,9%** г/г после **+3,6%** г/г в ноябре.

**Оборот розничной торговли** в 2025 году продемонстрировал прирост на **+2,6%** г/г после **+7,7%** г/г в 2024 году (в прогнозе **+2,5%** г/г на 2025 год). Оборот розницы в декабре вырос на **+3,9%** г/г в реальном выражении после **+3,3%** г/г в ноябре.

**Платные услуги населению**<sup>1</sup> за прошедший 2025 год увеличились на **+2,7%** г/г после роста до уровня **+4,3%** г/г в 2024 году (факт совпадает с прогнозом). В декабре показатель вырос на **+3,1%** г/г после **+3,4%** г/г месяцем ранее.

**Оборот общественного питания** в 2025 году увеличился на **+8,7%** г/г после **+11,9%** г/г в 2024 году (факт совпадает с прогнозом). Рост оборота в декабре показал ускорение темпов до **+9,4%** г/г после **+8,2%** г/г в ноябре.

**9. Инфляция** по итогам 2025 года составила **5,59%** г/г после **6,64%** г/г в ноябре. В ежемесячном выражении в декабре 2025 года инфляция замедлилась до **0,32%** м/м после **0,42%** м/м в ноябре. По состоянию на 2 февраля 2026 года инфляция год к году **6,45%** г/г.

**Сводный индекс цен производителей обрабатывающей промышленности** по продукции, поставляемой на внутренний рынок, по итогам 2025 года составил **+3,9%** г/г, а в декабре 2025 года – снижение на **-0,3%** г/г после **+1,0%** г/г в ноябре. В целом по **промышленности** по итогам года цены выросли на **+1,9%** г/г, в декабре 2025 года – снижение на **-3,3%** г/г после снижения на **-1,0%** г/г месяцем ранее.

**10. На рынке труда** по итогам 2025 года уровень **безработицы** составил в среднем **2,2%** рабочей силы. В декабре уровень безработицы незначительно вырос до **2,2%** рабочей силы (**2,1%** в ноябре).

В целом за 11 месяцев 2025 года (по последним оперативным данным) **номинальная заработная плата** увеличилась на **+14,2%** г/г и составила **96 772 рубля**, **реальная** – **+4,8%** г/г (за 11 месяцев 2024 года **+17,8%** г/г и **+8,7%** г/г соответственно).

В ноябре 2025 года темпы роста заработных плат в номинальном выражении составили **+12,8%** г/г после **+14,3%** г/г в октябре, а её размер – **98 193 рублей**, реальная – выросла на **+5,8%** г/г против **+6,1%** г/г.

Рост **реальных денежных доходов** по итогам 2025 года составил **+7,7%** г/г после роста на **+9,9%** г/г в 2024 году. В 4 квартале 2025 года реальные доходы выросли на **+6,0%** г/г после **+8,0%** г/г1 в предыдущем квартале. **Реальные располагаемые доходы** в 2025 году выросли на **+7,4%** г/г (**+8,2%** г/г в 2024 году), а в 4 квартале на **+5,8%** г/г после **+7,7%** г/г кварталом ранее.

По всем компонентам доходов наблюдалась положительная динамика по итогам 2025 года.

Основной положительный вклад в динамику реальных денежных доходов в 2025 году внесли **оплата труда наёмных работников** +3,7 п.п. (+6,1% г/г в реальном выражении) и **доходы от собственности** +2,2 п.п. (+23,0% г/г). Положительный вклад также за счёт **доходов от предпринимательской деятельности** +0,9 п.п. (+12,9% г/г) и **социальных выплат** +0,8 п.п. (+5,1% г/г).

ТАБЛИЦА 1. ПОКАЗАТЕЛИ ДЕЛОВОЙ АКТИВНОСТИ

в % к соотв. периоду предыдущего года	2025	IV кв. 25	дек.25	ноя.25	окт.25	III кв. 25	II кв. 25	I кв. 25	2024	IV кв. 24	III кв. 24	II кв. 24	I кв. 24	2023
<b>Экономическая активность</b>														
<b>ВВП*</b>	1,0	1,0	1,9	0,1	1,0	0,6	1,1	1,4	4,9	5,3	4,0	5,0	5,9	4,1
<b>Сельское хозяйство</b>	4,9	12,0	15,5	20,4	7,2	3,8	1,4	0,6	-3,3	-7,3	-6,4	10,5	1,5	0,2
<b>Строительство</b>	2,5	2,3	4,8	0,1	0,6	1,3	1,9	5,8	3,8	5,9	0,5	5,2	3,2	9,0
<b>Оптовая торговля</b>	-2,8	-2,0	1,5	-5,6	-2,5	-2,8	-4,2	-2,1	6,9	5,5	3,6	8,1	11,7	10,0
<b>Суммарный оборот</b>	2,9	4,1	3,9	3,6	4,8	2,5	2,1	2,7	7,1	5,1	6,0	7,8	9,9	8,0
<b>Розничная торговля</b>	2,6	4,0	3,9	3,3	4,8	2,1	1,6	2,6	7,7	5,1	6,3	8,5	11,5	8,0
<b>Платные услуги населению</b>	2,7	3,3	3,1	3,4	3,5	2,7	2,4	2,3	4,3	3,9	3,4	5,0	5,0	6,9
<b>Общественное питание</b>	8,7	9,6	9,4	8,2	11,2	8,9	9,1	7,1	11,9	12,0	13,4	11,2	10,7	13,9
<b>Грузооборот транспорта</b>	-0,7	-0,5	-1,3	-3,0	2,7	-1,7	0,7	-1,3	0,5	0,9	0,4	-0,9	1,5	-0,6
<b>Грузооборот транспорта (за искл. трубопроводного)</b>	-1,3	-0,6	-2,2	-2,7	3,1	-2,0	-1,7	-0,7	-2,6	-2,3	-2,6	-2,2	-3,3	2,0
<b>Инвестиции в основной капитал</b>	-	0,5 <sup>1</sup>	-	-	-	-3,1	1,5	8,7	8,4	4,9	5,7	8,7	14,8	9,8
<b>Промышленное производство**</b>	1,3	2,3	3,7	0,4	2,5	1,2	1,5	0,1	5,1	6,1	3,4	4,8	6,2	4,3
<b>Добыча полезных ископаемых**</b>	-1,6	-0,4	-2,8	0,4	1,4	-0,6	-1,4	-4,2	-0,5	-0,5	-1,3	-1,4	0,9	-1,0
<b>Обрабатывающие производства**</b>	3,6	4,3	7,8	1,0	3,5	2,5	3,6	3,9	9,1	10,9	6,3	9,1	10,2	8,7
<b>Индекс потребительских цен</b>	8,7	6,6	5,6/6,5 <sup>2</sup>	6,6	7,7	8,3	9,8	10,1	9,5	9,0	8,9	8,3	7,6	7,4
<b>Индекс цен производителей</b>														
<b>Промышленность</b>	1,9	-1,2	-3,3	-1,0	0,7	-0,3	1,0	8,4	12,1	4,8	9,7	16,2	19,3	4,0
<b>Добыча полезных ископаемых</b>	-9,8	-15,9	-21,6	-14,7	-11,4	-14,3	-15,0	6,9	17,7	-5,2	9,5	35,4	45,3	4,2
<b>Обрабатывающие производства</b>	3,9	1,0	-0,3	1,0	2,3	1,9	4,5	8,4	11,2	7,6	10,0	12,8	15,0	2,8

в % к соотв. периоду предыдущего года	2025	IV кв. 25	дек.25	ноя.25	окт.25	III кв. 25	II кв. 25	I кв. 25	2024	IV кв. 24	III кв. 24	II кв. 24	I кв. 24	2023
<b>Рынок труда и доходы населения</b>														
<b>Реальная заработная плата</b>														
в % к соотв. периоду предыдущего года	4,8 <sup>3</sup>	-	-	5,8	6,1	5,3	4,6	3,4	9,7	9,0	8,1	7,8	11,0	8,2
<b>Номинальная заработная плата рублей</b>														
96 772 <sup>3</sup>	-	-	98 193	99 707	96 278	100 023	92 305	89 069	100 620	83 891	86 495	80 582	74 854	
в % к соотв. периоду предыдущего года	14,2 <sup>3</sup>	-	-	12,8	14,3	14,0	14,9	13,8	19,0	18,8	17,8	16,7	19,5	14,6
<b>Реальные денежные доходы</b>														
в % к соотв. периоду предыдущего года	7,7	6,0	-	-	-	8,0	9,7	8,3	9,9	11,6	9,8	9,5	8,0	6,5
<b>Реальные располагаемые денежные доходы</b>														
в % к соотв. периоду предыдущего года	7,4	5,8	-	-	-	7,7	10,1	7,1	8,2	10,4	8,6	7,0	5,9	6,1
<b>Численность рабочей силы</b>														
в % к соотв. периоду предыдущего года	0,0	-0,1	-0,1	-0,4	0,2	0,2	0,0	0,0	0,1	0,1	-0,1	0,4	0,0	0,5
млн чел.	76,1	76,4	76,3	76,3	76,5	76,5	76,1	75,5	76,1	76,4	76,3	76,1	75,5	76,0
млн чел. (SA)	76,1	76,1	76,0	76,0	76,2	76,2	76,1	76,1	76,1	76,1	76,0	76,2	76,1	76,0
<b>Численность занятых</b>														
в % к соотв. периоду предыдущего года	0,3	0,1	0,1	-0,2	0,3	0,5	0,4	0,4	0,8	0,7	0,5	1,0	0,7	1,4
млн чел.	74,4	74,7	74,7	74,7	74,8	74,8	74,4	73,7	74,2	74,7	74,5	74,2	73,4	73,6
млн чел. (SA)	74,4	74,5	74,4	74,4	74,5	74,5	74,5	74,4	74,2	74,3	74,2	74,2	74,0	73,6
<b>Численность безработных</b>														
в % к соотв. периоду предыдущего года	-12,2	-7,5	-8,1	-8,9	-5,4	-11,6	-13,7	-15,3	-20,2	-20,9	-19,4	-19,3	-21,2	-19,7
млн чел.	1,7	1,6	1,6	1,6	1,7	1,6	1,7	1,8	1,9	1,8	1,8	1,9	2,1	2,4
млн чел. (SA)	1,7	1,6	1,6	1,6	1,7	1,7	1,7	1,7	1,9	1,8	1,9	2,0	2,1	2,4
<b>Уровень занятости</b>														
в % к населению в возрасте 15 лет и старше (SA)	61,3	61,3	61,3	61,2	61,4	61,3	61,3	61,3	61,3	61,5	61,3	61,3	61,2	60,8
<b>Уровень безработицы</b>														
в % к рабочей силе	2,2	2,2	2,2	2,1	2,2	2,1	2,2	2,3	2,5	2,3	2,4	2,6	2,8	3,2
SA	2,2	2,1	2,1	2,1	2,2	2,2	2,2	2,3	2,5	2,3	2,5	2,6	2,7	3,2

Источник: Росстат, расчёты Минэкономразвития России

<sup>1</sup> В январе-сентябре 2025 г.

<sup>2</sup> В декабре 2025 г. / по состоянию на 2 февраля 2026 г.

<sup>3</sup> В январе-ноябре 2025 г.

\* Данные Росстата только по годам, ежемесячные и квартальные значения – оценка Минэкономразвития России (квартальные значения будут опубликованы Росстатом в апреле 2026 года, данные по ВВП уточнены с 2023 г.).

\*\* Уточнены данные за 2024 г. и 2025 г.

ТАБЛИЦА 2. ПОКАЗАТЕЛИ ПРОМЫШЛЕННОГО ПРОИЗВОДСТВА, В % К АППГ<sup>1</sup>

в % к соотв. периоду предыдущего года	2025	IV кв. 25	дек.25	ноя.25	окт.25	III кв. 25	II кв. 25	I кв. 25	2024	IV кв. 24	III кв. 24	II кв. 24	I кв. 24	2023
<b>Промышленное производство</b>	1,3	2,3	3,7	0,4	2,5	1,2	1,5	0,1	5,1	6,1	3,4	4,8	6,2	4,3
<b>Добыча полезных ископаемых</b>	-1,6	-0,4	-2,8	0,4	1,4	-0,6	-1,4	-4,2	-0,5	-0,5	-1,3	-1,4	0,9	-1,0
добыча угля	-1,7	-1,4	-4,8	0,4	0,3	-4,0	-2,6	1,2	3,0	3,3	0,0	1,0	7,5	0,3
добыча металлических руд	1,7	0,4	-2,2	2,3	1,2	0,8	2,9	2,9	2,9	4,9	2,3	1,8	2,5	-1,7
добыча прочих полезных ископаемых	-11,6	-15,9	-19,4	-16,4	-12,7	-9,9	-11,7	-8,3	0,7	5,6	-1,5	-4,2	3,2	-3,4
предоставление услуг в области добычи полезных ископаемых	-1,8	-3,7	-8,5	-2,5	2,7	-0,6	1,5	-4,2	4,3	9,4	2,1	-1,9	7,2	3,4
<b>Обрабатывающие производства</b>	3,6	4,3	7,8	1,0	3,5	2,5	3,6	3,9	9,1	10,9	6,3	9,1	10,2	8,7
пищевая промышленность в т.ч.	-0,5	0,2	1,2	-0,5	0,0	-0,1	-0,7	-1,5	5,0	4,2	3,1	5,8	7,6	5,2
пищевые продукты	-0,4	-0,6	-0,4	-1,2	-0,3	0,9	-1,1	-0,7	4,2	2,8	1,8	6,0	6,7	6,6
напитки	-3,3	0,1	3,5	-2,6	-0,5	-6,7	0,6	-7,8	12,1	12,7	13,0	6,9	16,6	1,1
табачные изделия	6,7	18,0	25,9	21,1	9,2	1,5	4,3	4,7	-2,4	4,0	-3,7	-2,5	-6,3	-10,0
лёгкая промышленность в т.ч.	-3,5	-2,8	-2,3	-2,9	-3,1	-2,5	-5,2	-3,1	10,2	10,9	4,9	10,3	15,5	11,4
текстильные изделия	-0,6	-0,5	-1,5	-2,9	3,2	4,2	-6,2	0,1	12,0	9,1	8,5	18,2	12,8	3,7
одежда	-2,2	-2,9	-2,3	0,3	-6,6	-4,9	-2,0	1,1	12,0	20,1	5,6	7,3	15,3	15,2
кожа и изделия из неё	-12,6	-6,9	-3,9	-11,8	-5,2	-8,7	-12,2	-21,2	1,5	-11,7	-4,1	3,6	21,2	15,6
деревообрабатывающий комплекс в т.ч.	-5,1	-8,7	-9,1	-9,1	-7,7	-4,4	-5,2	-1,8	4,3	2,2	1,1	5,0	10,3	1,3
обработка древесины и производство изделий из неё	-3,5	-5,5	-6,9	-6,1	-3,5	-3,1	-3,8	-1,6	5,0	4,9	0,8	3,4	12,0	-1,6
бумага и бумажные изделия	-3,9	-6,9	-8,3	-7,3	-5,0	-3,6	-3,5	-1,2	4,5	2,0	3,1	4,4	9,2	2,2
деятельность полиграфическая и копирование носителей информации	-13,7	-23,3	-17,5	-23,2	-28,5	-10,7	-14,7	-4,4	1,8	-4,7	-5,2	11,2	9,5	6,3
производство кокса и нефтепродуктов	-0,4	-0,2	-0,8	0,4	-0,1	-3,5	2,6	-0,5	-1,4	-0,5	0,1	-1,8	-3,3	2,5
химический комплекс в т.ч.	0,5	-0,2	1,2	-1,4	-0,1	-0,3	0,6	1,9	6,5	6,9	5,4	5,2	8,7	4,9
химические вещества и химические продукты	-0,8	-1,9	-0,6	-2,6	-2,5	-1,9	0,5	0,0	4,6	4,7	3,6	2,5	7,8	5,2
лекарственные средства и медицинские материалы	15,4	15,6	12,9	13,5	21,0	17,5	11,9	16,8	19,3	25,2	18,9	19,7	12,5	-0,4
резиновые и пластмассовые изделия	-6,7	-6,2	-1,4	-8,7	-8,0	-8,8	-8,3	-3,1	3,7	0,8	1,5	4,1	9,3	8,0
производство прочих неметаллической минеральной продукции	-8,3	-7,4	-5,7	-6,4	-9,5	-9,5	-8,3	-7,8	6,8	5,1	4,8	6,2	13,1	0,9
металлургический комплекс в т.ч.	2,8	6,3	18,0	-1,4	1,6	-0,9	2,0	4,5	6,3	5,1	3,3	9,5	8,7	8,7
металлургия	-2,1	2,9	16,9	-4,1	-4,2	-7,0	-2,5	-1,6	-1,5	-3,0	-1,6	-0,4	-1,0	3,0
готовые металлические изделия	18,0	16,7	21,5	7,1	19,6	17,9	16,0	23,4	30,4	30,1	18,3	40,0	38,6	26,4

в % к соотв. периоду предыдущего года	2025	IV кв. 25	дек.25	ноя.25	окт.25	III кв. 25	II кв. 25	I кв. 25	2024	IV кв. 24	III кв. 24	II кв. 24	I кв. 24	2023
<b>Машиностроительный комплекс в т.ч.</b>	7,7	3,2	6,5	-1,0	3,4	9,3	7,8	13,7	19,8	20,5	15,0	18,9	26,4	25,0
компьютеры, электроника, оптика	11,7	6,5	1,0	11,1	9,3	13,3	17,8	12,4	26,4	27,8	18,6	25,9	36,4	39,4
электрооборудование	-3,8	-5,3	3,0	-12,2	-9,7	-3,6	-5,3	0,1	9,7	14,7	4,8	6,0	13,1	20,6
машины и оборудование, не вкл. в другие группировки	-6,9	-6,1	0,9	-14,6	-6,8	-13,2	-6,4	-1,0	2,2	4,3	-3,5	1,7	7,5	8,1
автотранспортные, прицепы и полуприцепы	-23,1	-31,5	-20,2	-35,3	-38,4	-25,5	-23,2	-9,9	18,5	12,5	10,2	19,7	37,5	16,0
прочие транспортные средства и оборудование	32,0	26,3	28,6	18,5	30,4	40,1	28,1	38,9	27,8	29,3	27,4	26,2	27,1	29,0
прочие производства в т.ч.	-1,9	-4,3	-7,2	-5,0	2,4	-1,2	-2,3	2,3	13,2	17,0	7,2	14,0	13,7	7,0
мебель	-6,9	-3,6	-1,6	-3,9	-5,6	-9,4	-10,2	-4,8	16,3	8,8	12,7	18,0	29,9	11,5
прочие готовые изделия	0,3	5,7	15,8	2,3	-1,5	-4,8	-2,0	1,7	12,0	7,4	9,5	18,6	14,4	13,4
ремонт и монтаж машин и оборудования	-1,2	-6,1	-12,1	-6,4	4,8	1,2	-0,6	3,9	12,7	20,3	5,6	12,4	10,0	5,0
<b>Обеспечение электроэнергией, газом и паром</b>	-1,6	-1,0	-0,7	-3,4	1,1	0,1	0,1	-4,5	2,4	-0,1	2,0	2,2	5,3	0,0
<b>Водоснабжение, водоотведение, утилизация отходов</b>	-4,3	-4,5	-6,2	-3,2	-3,9	-4,6	-5,0	-3,2	4,1	3,2	3,2	5,0	5,2	0,3

Источник: Росстат, расчёты Минэкономразвития России

<sup>1</sup> В соответствии с регламентом разработки и публикации данных по производству и отгрузке продукции и динамике промышленного производства (приказ Росстата от 18.08.2020 г. № 470) уточнены данные за 2024 г. и 2025 г.

## О ТЕКУЩЕЙ ЦЕНОВОЙ СИТУАЦИИ

На неделе с 27 января по 2 февраля 2026 года инфляция практически сохранилась на уровне прошлой недели (0,20% н/н).

На продовольственные товары темпы роста цен снизились до 0,29% н/н, в том числе на продукты питания за исключением плодоовощной продукции до 0,12% н/н. Динамика цен на плодоовощную продукцию составила 2,10% н/н. В сегменте непродовольственных товаров цены практически не изменились (0,01% н/н), в секторе наблюдаемых услуг темпы роста цен составили 0,56%.

### Потребительская инфляция с 27 января по 2 февраля

1. На неделе с 27 января по 2 февраля 2026 года темпы роста потребительских цен практически сохранились на уровне предыдущей недели (0,20% н/н).

2. В сегменте продовольственных товаров снижение темпов роста цен до 0,29% н/н, в том числе на продукты питания за исключением плодоовощной продукции – до 0,1% н/н. Снизились цены на крупы (рис на -0,2%, гречневая крупа на -0,1% н/н), продолжилось удешевление масла сливочного (-0,3% н/н) и масла подсолнечного (-0,1% н/н). Сохранилось снижение цен на свинину (-0,4% н/н) и мясо кур (-0,2% н/н), темпы роста цен на говядину снизились до 0,4% н/н. На молочную продукцию цены не изменились (0,0% н/н).

На уровне прошлой недели сохранился рост цен на хлеб (0,3% н/н), на сахар (0,1%) и яйца (0,4%). На плодоовощную продукцию динамика цен составила 2,1% н/н. Сохранилось снижение темпов роста цен на картофель (1,3% н/н), помидоры (1,1% н/н), а также овощи «борщевого» набора.

3. В сегменте непродовольственных товаров цены практически стабильны (0,01% н/н). Снизились цены на одежду (на -0,5% н/н), обувь (-0,2% н/н), подешевели электро- и бытовые приборы (на -0,1% н/н), а также строительные материалы (-0,1% н/н). Темпы роста цен на легковые автомобили составили 0,06% н/н, на медикаменты – сохранились на уровне прошлой недели (0,2% н/н). Цены на бензин выросли на 0,11% н/н, на дизельное топливо – практически не изменились (0,01% н/н).

4. В сегменте наблюдаемых услуг за неделю с 27 января по 2 февраля 2026 года темпы роста цен составили 0,56% н/н. Сохранилось замедление роста цен на услуги санаториев (0,3% н/н), на услуги по восстановлению зуба пломбой (0,4% н/н), на мойку автомобиля (0,4% н/н). Также подорожали туристические услуги (поездки на отдых в ОАЭ и на отдых на Черноморское побережье России) после снижения цен неделей ранее. \_\_ **Мировые рынки**

5. В период с 27 января по 2 февраля на мировых рынках продовольствия цены снизились на 0,8% (+1,2% неделей ранее). В годовом выражении в январе стоимость продовольствия увеличилась на 0,7% г/г.

На отчетной неделе после роста на предыдущей неделе отмечается снижение котировок на сахар-сырец (-3,8%), соевые бобы (-0,7%), соевое масло (-2,2%) и свинину (-1,5%). Стоимость белого сахара продолжила снижаться (-1,9%). Сохранился рост стоимости пшеницы в США (+0,9%) и во Франции (+1,2%). Цены на кукурузу, пальмовое масло и говядину стабилизировались.

6. На мировом рынке удобрений цены незначительно выросли на 0,3% (+2,3% на прошлой неделе) в связи с увеличением стоимости азотных удобрений (+0,7%). Цены на смешанные удобрения не изменились. В годовом выражении в январе удобрения подорожали на 11,6% г/г.

7. На мировом рынке черных металлов общее снижение цен составило 0,6% (стабилизация неделей ранее) на фоне уменьшения стоимости железной руды (-3,2%) и металлолома (-0,3%). Котировки металлопроката продемонстрировали рост (+1,1%), а арматуры – сохранились на уровне прошлой недели. В годовом выражении в январе стоимость черных металлов увеличилась на 3,6% г/г.

8. На мировом рынке цветных металлов цены сократились на 4,1% (+3,8% на прошлой неделе) из-за снижения цен на рынках алюминия (-4,9%), меди (-0,8%) и никеля (-6,6%). В годовом выражении в январе цены на цветные металлы выросли на 26,0% г/г.

## О ПОТРЕБИТЕЛЬСКОЙ ИНФЛЯЦИИ С 27 ЯНВАРЯ ПО 2 ФЕВРАЛЯ (РОССТАТ)

	2026 год на 2 фев			2025 год	
	г/г	27 янв - 2 фев	20 - 26 янв	декабрь (м/м)	январь (м/м)
<b>Индекс потребительских цен</b>	<b>6,45</b>	<b>0,20</b>	<b>0,19</b>	<b>0,32</b>	<b>1,23</b>
<b>Продовольственные товары</b>	<b>5,78</b>	<b>0,29</b>	<b>0,37</b>	<b>0,43</b>	<b>1,33</b>
- без плодоовощной продукции	7,15	0,12	0,24	0,28	1,12
- плодоовощная продукция	0,54	2,10	1,95	1,56	2,68
<b>Непродовольственные товары</b>	<b>3,43</b>	<b>0,01</b>	<b>-0,02</b>	<b>0,34</b>	<b>0,42</b>
- без бензина	2,23	-0,01	-0,02	0,47	0,39
- бензин автомобильный	11,48	0,11	0,01	-0,43	0,62
<b>Услуги (туристические, регулируемые и бытовые)</b>	<b>14,56</b>	<b>0,56</b>	<b>0,22</b>	<b>0,63</b>	<b>2,04</b>
		<b>27 янв - 2 фев</b>	<b>20 - 26 янв</b>	<b>декабрь (м/м)</b>	<b>январь (м/м)</b>
<b>Основные социально значимые продовольственные товары</b>					
<b>Мясо и птица</b>					
Говядина		0,44	1,00	0,96	1,77
Баранина		0,05	0,36	0,32	0,21
Куры		-0,19	-0,35	0,22	0,70
Свинина		-0,39	-0,45	-1,04	1,00
<b>Хлеб и хлебобулочные изделия, крупы, мука</b>					
Хлеб		0,25	0,30	0,72	1,08
Пшени		0,16	0,02	-0,98	1,23
Мука		0,08	0,13	0,87	1,13
Крупа гречневая		-0,13	0,20	-1,01	-0,41
Рис		-0,18	-0,17	-1,06	0,08
<b>Прочие продовольственные товары</b>					
Рыба		0,41	0,20	0,59	2,52
Яйца		0,40	0,36	0,67	0,54
Кефир		0,28	0,45	-	-
Чай		0,18	0,16	-0,15	0,95
Сахар		0,13	0,05	-2,18	0,53
Вермишель		0,05	0,55	0,21	0,43
Соль		-0,07	0,07	-0,03	1,20
Молоко		-0,08	0,12	0,30	1,48
Масло подсолнечное		-0,11	-0,20	0,32	2,01
Масло сливочное		-0,30	-0,26	-0,71	1,25
<b>Детское питание</b>					
Консервы мясные		0,17	0,38	0,14	-0,12
Консервы овощные		0,13	-0,18	-0,24	-0,09
Консервы фруктово-ягодные		-0,14	0,40	0,34	0,61
Смеси сухие молочные		-0,25	0,08	0,72	0,06
<b>Фруктово-овощная продукция</b>					
Огурцы		6,27	4,59	22,72	7,74
Морковь		1,75	1,74	1,07	1,45
Капуста		1,52	1,66	1,17	3,58
Картофель		1,32	1,63	3,90	3,46
Томаты		1,11	1,82	-6,42	-0,04
Яблоки		0,91	1,26	1,56	4,28
Лук		0,31	0,53	3,92	4,37
<b>Отдельные непродовольственные товары</b>					
Медикаменты		0,21	0,21	0,86	0,65
Автомобиль отечественный		0,16	0,00	1,53	1,90
Бензин		0,11	0,01	-0,43	0,62
Автомобиль иностранный		0,03	0,02	0,32	0,21
Строительные материалы		-0,12	0,06	0,08	0,46
<b>Отдельные услуги</b>					
Туристические		2,80	-1,37	1,20	1,53
Бытовые		0,49	0,53	1,09	1,51
Регулируемые		0,07	0,39	0,35	2,39

## О МИРОВЫХ ЦЕНАХ С 27 ЯНВАРЯ ПО 2 ФЕВРАЛЯ

	2026 г.									25/24
	с начала месяца	02.02.2026	27.01.2026	27 янв- 2 фев	20-26 янв	январь (с нач. года)	январь (г/г)	январь (м/м)	декабрь (м/м)	
<b>Продовольствие</b>										
Пшеница (Чикаго 1 мес фьючерс), долл./т	4,1	194	192	0,9	2,4	4,1	-4,5	-1,1	-2,7	-6,7
Пшеница (Франция 1 мес фьючерс), долл./т	2,4	228	225	1,2	1,1	2,4	-6,3	0,7	0,8	-2,3
Кукуруза (Чикаго 1 мес фьючерс), долл./т	-3,3	168	168	-0,2	1,1	-3,3	-9,0	-3,0	1,9	3,9
Белый сахар (Межконтинентальная биржа фьючерс), долл./т	-5,2	405	413	-1,9	-2,0	-5,2	-15,5	-1,5	1,4	-16,4
Сахар-сырец (Межконтинентальная биржа фьючерс), долл./т	-5,0	314	327	-3,8	0,5	-5,0	-22,1	-1,0	1,8	-18,2
Соевые бобы (Чикаго 1 мес фьючерс), долл./т	1,2	389	392	-0,7	0,8	1,2	2,6	-2,4	-3,7	-5,4
Соевое масло (Чикаго 1 мес фьючерс), долл./т	9,6	1173	1200	-2,2	2,5	9,6	17,5	2,4	0,3	10,9
Канадский рапс (Межконтинентальная биржа фьючерс), долл./т	9,9	472	476	-1,0	2,7	9,9	3,0	3,4	-3,4	3,9
Пальмовое масло (Роттердам CIF Малайзия/Индонезия), долл./т	3,1	1021	1019	0,2	1,6	3,1	4,1	0,8	-0,3	9,4
Говядина (Чикаго 1 мес фьючерс), долл./т	6,1	8077	8088	-0,1	2,5	6,1	32,6	5,3	5,3	26,4
Свинина (Чикаго 1 мес фьючерс), долл./т	3,1	1935	1963	-1,5	0,5	3,1	5,8	4,3	4,5	8,4
<b>Индекс продовольственных цен ФАО</b>										
м/м	-	-	-	-	-	-	-	-	-0,6	-
г/г	-	-	-	-	-	-	-	-	-2,3	4,8
<b>Удобрения</b>										
Смешанные удобрения (диаммонийфосфат), Чикаго фьючерс, долл./т	-0,4	625	625	0,0	0,8	-0,4	6,3	0,5	-8,0	23,2
Азотные удобрения (мочевина), Чикаго фьючерс, долл./т	13,8	440	437	0,7	3,7	13,8	16,9	10,9	-2,5	24,4
<b>Черные и цветные металлы</b>										
Железная руда (фьючерс Чикаго), долл./т	-4,2	103	106	-3,2	-0,4	-4,2	6,6	0,1	2,3	-7,6
Лом черных металлов (фьючерс LME), долл./т	1,9	376	377	-0,3	0,4	1,9	9,0	1,7	3,5	-8,0
Арматура (фьючерс LME), долл./т	-0,6	560	560	0,0	0,0	-0,6	0,3	0,3	3,1	-5,4
Прокат (фьючерс Китай LME), долл./т	3,4	466	461	1,1	-0,5	3,4	-1,3	1,9	-0,5	-10,7
Алюминий (фьючерс LME), долл./т	1,9	3054	3210	-4,9	2,6	1,9	21,2	7,2	2,6	7,4
Медь (фьючерс LME), долл./т	3,7	12929	13028	-0,8	3,6	3,7	42,6	9,9	8,9	7,6
Никель (фьючерс LME), долл./т	1,7	16827	18013	-6,6	5,1	1,7	14,1	18,4	1,8	-10,6

### Состояние и перспективы российской экономики

Интеграция России в западоцентричную мировую экономику и долларовую систему международных расчетов в 1990-е годы привела, с одной стороны, к развитию и росту экспортно-ориентированных добывающих отраслей экономики, к поступлению на внутренний рынок широкого ассортимента импортных товаров и продовольствия, с другой - к разрушению хозяйственных связей отечественных предприятий и разорению ключевых, технически и технологически развитых отраслей российской экономики: станкостроения, машиностроения, судостроения, авиастроения, приборостроения и, как следствие - к значительной зависимости страны от импорта продукции всех этих направлений. В результате, экономика страны стала критически зависимой от поставок всех видов импортных товаров как потребительского, так и производственного назначения, а госбюджет и исполнение социальных обязательств и программ – от стабильности рынков сбыта российского сырья и энергоресурсов. Поэтому типичные для экономик Запада финансово-экономические кризисы (2009, 2020 годов), а также геополитическое и экономическое давление на Россию со стороны стран Запада последнего

десятилетия оказывали негативное влияние на российскую экономику. Каждый раз это приводило к изменению экономических связей и логистики, к снижению и нестабильности промышленного производства, внешнеторгового оборота, внутреннего товарооборота и объема грузоперевозок, к росту инфляции и снижению доходов бизнеса и населения, к падению и нестабильности спроса (потребительского и производственного).

Сегодня общеэкономические показатели статистической отчетности страны показывают минимальный рост на фоне отрицательных данных по инфляции, снижению жилищного строительства, перевозок, роста корпоративных и ипотечных долгов. Вместе с тем, учитывая огромное давление и препятствия российской экономике, чинимые Западом, рост в нашей стране промышленного и сельскохозяйственного производства, объемов строительства, рост золотовалютных резервов, рост торговли, общественного питания и платных услуг прямо и косвенно говорят о стабильности и прочности экономики страны в целом. При сравнительной оценке состояния российской экономики и других стран необходимо учитывать риски, связанные с надвигающимися негативными тенденциями мировой экономики и геополитики: огромные госдолги и дефицит природных ресурсов США, стран ЕС, Японии, Великобритании (и их постоянный рост), нарастающий кризис доверия долларовой системе расчетов и накоплений (а с ней - и кризис европейской финансовой системы), нарушение и изменение мировых логистических связей и грузопотоков, а также рост связанных с этим внутренних и внешних противоречий и конфликтов. Ключевые из них: Ближний Восток, Украина, Карибский бассейн, Тайвань, страны западной и центральной Африки. Сегодня можно констатировать, что военный конфликт на Украине между Западом и Россией, вызванный организованным США в 2014 году госпереворотом в Киеве, неуклонно движется к положительному для России исходу, что приведет к возобновлению экономического роста России.

Для решения текущих задач экономики российское государство вынуждено принимать меры по переориентации рынков сбыта и поставок от стран Запада к странам Азии, Африки и Латинской Америки, по развитию отечественного производства и внутренних рынков, по изменению всей отраслевой структуры экономики. В поддержку экономической стабильности Правительство России реализует комплексные **федеральные программы** развития перспективных направлений экономики, инфраструктурные проекты, принимает адресные меры финансовой поддержки населения с низкими доходами, а также - отдельных ключевых производственных предприятий. Такие усилия требуют определенных финансовых, материальных издержек и трудовых затрат, но, с другой стороны, повышают устойчивость нашей экономики в условиях внешнеполитической нестабильности, в условиях изменяющейся структуры мировой экономики.

#### **Тенденции на рынке недвижимости**

Финансовый кризис в США 2008-2009 гг. и пандемия 2020 года обострили общий кризис ведущих экономик стран Запада, выразившийся в огромных и нарастающих госдолгах этих стран, отрицательных торговых балансах, удорожании сырьевых, трудовых и энергоресурсов, бегстве капитала, в деградации научно-технических компетенций, а также в связанных с этим процессах (несоблюдение международного права и международные конфликты, инфляция, безработица и внутренние социальные проблемы). Это ведет к нарушению мировой логистики, падению рынков и отраслевым дисбалансам, неконтролируемому росту цен и обесцениванию денег. Всё это отрицательно отражается и на российской экономике и системе финансов.

Поэтому в условиях нарастающего в мировой экономике хаоса растет и роль сохранения накоплений. Кризисы приходят и уходят, а драгоценные металлы, земля и другие долговечные объекты недвижимости, в силу их ограниченности, остаются необходимыми и востребованными при любом состоянии экономики и любом экономическом укладе. В результате, в 2023-2024 гг. на фоне низких ипотечных ставок возник ажиотажный спрос, когда рост цен недвижимости, объёмы строительства и рост сделок существенно превышали низкий рост экономики, производительности труда и реальных доходов населения и бизнеса.

После резкого повышения Банком России ключевой ставки в июле 2024 года с 7,5% до **21%** и прекращения льготных ипотечных госпрограмм значительно подорожали процентные ставки коммерческих банков, повысилась себестоимость производства и строительства,

подорожали все товары, стройматериалы и новые объекты недвижимости, что остановило спрос на недвижимость. По данным Росреестра, за январь-сентябрь 2025 года в России заключено 506 299 договоров участия в долевом строительстве нового жилья, что на 17 % меньше, чем за январь-сентябрь 2024 года (611 113) (см. приложение).

Количество сделок по федеральным округам, ед.:

	Количество зарегистрированных договоров участия в долевом строительстве			Количество зарегистрированных договоров участия в долевом строительстве, которыми предусмотрена обязанность участника долевого строительства внести денежные средства на счета эскроу		
	9 мес 24	9 мес 25	динамика 25/24	9 мес 24	9 мес 25	динамика 25/24
Российская Федерация*	611 113	506 299	0,83	579 022	487 969	0,84
Всего по Центральному ФО	200 899	171 566	0,85	188 204	163 063	0,87
Всего по Северо-Западному ФО	80 386	62 720	0,78	78 145	60 991	0,78
Всего по Южному ФО	88 364	68 096	0,77	79 585	71 374	0,90
Всего по Северо-Кавказскому ФО	15 778	14 537	0,92	14 206	12 309	0,87
Всего по Приволжскому ФО	83 202	71 874	0,86	80 306	68 465	0,85
Всего по Уральскому ФО	60 569	48 870	0,81	59 701	46 147	0,77
Всего по Сибирскому ФО	53 134	39 262	0,74	51 814	38 539	0,74
Всего по Дальневосточному ФО	28 781	29 374	1,02	27 061	27 081	1,00
* - без учета сведений территориальных органов Росреестра в новых субъектах Российской Федерации						

При этом, цены продолжили некоторый рост. За период январь – декабрь 2025 года в среднем по РФ рост удельных цен объектов недвижимости составил:

- новых квартир - на 7,1%,
- квартир вторичного рынка – на 6,1%,
- индивидуальных домов – на 4,0%,
- земельных участков для многоквартирного строительства – на 5,0%,
- земельных участков для ИЖС, ЛПХ строительства – на 6,1%
- земельных участков поселений для коммерческой (торговля, офисы, общепит) застройки – на 11,2%,
- земельных участков промышленного назначения – на 10,1%,
- земельных участков сельскохозяйственного назначения – на 7,1%,
- торговых помещений и зданий – на 12,4%,
- административных помещений и зданий – на 8,1%,
- складских помещений и зданий – на 15,4%,
- производственных помещений и зданий – на 14,4%.

Снижение спроса и объема сделок на первичном рынке жилья замедлило необоснованный рост цен. Цены стали корректироваться до уровня, соответствующего минимальной рентабельности строительства при росте себестоимости строительства, но остаются завышенными и неприемлемыми для большей части населения и бизнеса.

Рынок вторичного жилья в части ценообразования и спроса ориентировался на рынок новостроек. Ранее рост цен и объемов продаж был обусловлен обесцениванием денег и ростом цен новостроек. По мере роста цен спрос на вторичку также снизился.

Рынок коммерческой недвижимости достаточно стабилен, прослеживается тренд роста цен, обусловленного в большей степени обесцениванием рубля. На фоне структурных изменений в экономике наблюдается рост рынка недвижимости, связанного с отраслями импортозамещения. Стабильны рынки объектов недвижимости оптовой и розничной торговли, сферы общественного питания и сфера услуг. Остается стабильно активным рынок складской недвижимости. Со строительством новых автомагистралей и инженерной инфраструктуры

развивается складское строительство на новых территориях. Рынок офисной недвижимости претерпевает трансформацию в части снижения востребованности традиционных офисных зданий и помещений и роста новых форматов офисов (гибрид, коворкинг, agile-пространства, BTS-формат).

Рынок земельных участков развивается в категории земель населенных пунктов для жилищного строительства, особенно, в части комплексной застройки территорий: многоквартирного строительства, индивидуального жилья, дачного и садового строительства, социально-культурной и инженерной инфраструктуры. Другие категории земель (промышленности, сельхозназначения и инфраструктуры) востребованы в пригородных зонах и в рамках проектного финансирования бизнеса и развития дорожной сети, инженерной инфраструктуры.

### **Перспективы рынка недвижимости**

Большая территория страны, политическая стабильность, полная обеспеченность энергией, всеми необходимыми минералами и ресурсами дают несравнимую с другими странами возможность инвестирования и развития энергоёмких производств, промышленности стройматериалов, пищевой, химической промышленности, строительства комфортного жилья, складов, объектов торговли и сферы услуг, сельскохозяйственных, коммунальных и других вспомогательных зданий, объектов инженерной инфраструктуры и транспортных коммуникаций.

По мере социально-культурного развития общества, роста экономики, рынка недвижимости и строительных технологий предъявляются повышенные требования к качеству строительства, к функциональным и эксплуатационным свойствам зданий, к инженерной инфраструктуре и благоустройству населенных пунктов. Коррекция и баланс цен на рынке способствуют здоровой конкуренции, развитию строительных технологий, появлению новых архитектурно-планировочных решений, повышению качества строительных материалов, качества строительства и степени готовности объектов, сдаваемых в эксплуатацию, а рост цен недвижимости стимулирует деловую и инвестиционную активность на рынке, в строительстве и смежных отраслях. Активное участие государства в росте национальной экономики и в формировании сбалансированной отраслевой структуры, менее зависимой от внешних рисков, способствует восстановлению деловой активности, стабильности доходов и восстановлению спроса на новые и реконструированные объекты всех сегментов рынка недвижимости.

Учитывая в целом положительные результаты экономики и высокий уровень инфляции, ожидается незначительный рост спроса, объема сделок и рост цен всех объектов рынка.

Источники:

1. Социально-экономическое положение России <https://rosstat.gov.ru/storage/mediabank/osn-11-2025.pdf>,
2. <https://cbr.ru/key-indicators/>, [http://www.cbr.ru/statistics/macro\\_itm/svs/](http://www.cbr.ru/statistics/macro_itm/svs/),
3. <https://cbr.ru/collection/collection/file/54999/bbs2412r.pdf>,
4. <https://rosreestr.gov.ru/open-service/statistika-i-analitika/statisticheskaya-otchetnost/>,
5. <https://ria.ru/20240110/gosdolg-1920410931.html?in=1>,
6. <https://glazev.ru/razorvat-porochnyy-krug-kakimi-dolzhen-byt-prioritety-makroekonomicheskoy-politiki-gosudarstva/>.

*Анализ подготовлен специалистами СтатРиелт и основан на последних официальных данных\_\_*

**Анализ влияния общей политической и социально-экономической обстановки в стране и регионе расположения объекта оценки на рынок оцениваемого объекта, в том числе тенденций, наметившихся на рынке, в период, предшествующий дате оценки**

**Основные экономические и социальные показатели Московской области  
О социальном и экономическом положении Московской области  
в январе-декабре 2025 года**

## I. ОСНОВНЫЕ ЭКОНОМИЧЕСКИЕ И СОЦИАЛЬНЫЕ ПОКАЗАТЕЛИ

	Декабрь 2025 г.	В % к		Январь- декабрь 2025 г. в % к январю- декабрю 2024 г.	Справочно		
		декабрю 2024 г.	ноябрю 2025 г.		декабрь 2024 г. в % к		январь- декабрь 2024 г. в % к январю- декабрю 2023 г.
					декабрю 2023 г.	ноябрю 2024 г.	
Индекс промышленного производства <sup>1)</sup>	x	112,9	117,1	105,5	108,8 <sup>2)</sup>	107,3 <sup>2)</sup>	109,4 <sup>2)</sup>
Объем отгруженных товаров собственного производства, выполненных работ и услуг собственными силами по «чистым» видам деятельности, млн. рублей:							
Добыча полезных ископаемых	2 023,2	116,8	80,6	100,3	117,4 <sup>2)</sup>	73,5 <sup>2)</sup>	122,2 <sup>2)</sup>
Обрабатывающие производства	702 372,1	123,8	113,7	114,9	110,7 <sup>2)</sup>	100,3 <sup>2)</sup>	120,5 <sup>2)</sup>
Обеспечение электрической энергией газом и паром; кондиционирование воздуха	59 531,7	121,0	119,5	116,7	107,9 <sup>2)</sup>	113,4 <sup>2)</sup>	109,7 <sup>2)</sup>
Водоснабжение; водоотведение, организация сбора и утилизации отходов, деятельность по ликвидации загрязнений	18 175,6	103,4	112,5	100,7	134,6 <sup>2)</sup>	112,8 <sup>2)</sup>	112,7 <sup>2)</sup>
Объем работ, выполненных по виду деятельности «Строительство», млн рублей	147 744,0	124,3	206,3	110,8	100,2 <sup>3)</sup>	192,0 <sup>3)</sup>	100,6 <sup>3)</sup>

<sup>1)</sup> Индекс промышленного производства исчисляется по видам деятельности «Добыча полезных ископаемых», «Обрабатывающие производства», «Обеспечение электрической энергией, газом и паром; кондиционирование воздуха», «Водоснабжение; водоотведение, организация сбора и утилизации отходов, деятельность по ликвидации загрязнений» на основе данных о динамике производства важнейших товаров-представителей (в натуральном и стоимостном выражении). В качестве весов используется структура валовой добавленной стоимости по видам экономической деятельности 2018 базового года.

<sup>2)</sup> Данные за 2024 год уточнены в соответствии с регламентом разработки и публикации данных по производству и отгрузке продукции и динамике промышленного производства (приказ Росстата от 18.08.2020 №470).

<sup>3)</sup> Данные уточнены в соответствии с регламентом оценки, корректировки и публикации данных статистического наблюдения за строительством и инвестициями в основной капитал (приказ Росстата от 26.09.2016 №544).

	Декабрь 2025 г.	В % к		Январь- декабрь 2025 г. в % к январю- декабрю 2024 г.	Справочно		
		декабрю 2024 г.	ноябрю 2025 г.		декабрь 2024 г. в % к		январь- декабрь 2024 г. в % к январю- декабрю 2023 г.
					декабрю 2023 г.	ноябрю 2024 г.	
Ввод в действие общей площади жилых домов (за счет всех источников финансирования), тыс. кв. метров	1 562,8	107,4	177,6	109,5	69,0	511,8	91,3
Оборот оптовой торговли в организациях всех видов экономической деятельности, млн рублей	1 589 446,6	105,5	130,6	99,3	112,8	116,0	113,3
Оборот розничной торговли, млн рублей	471 269,5	105,1	110,7	101,7	108,1	113,4	109,5
Оборот общественного питания, млн рублей	22 708,2	102,4	104,1	103,7	111,1	105,6	109,5
Объем платных услуг населению, млн рублей	107 332,3	104,3	110,3	102,5	106,1	108,6	105,3
Индекс потребительских цен, %	x	104,9	99,97	108,2	109,7	101,0	108,1
Численность официально зарегистрированных безработных на конец периода, человек	5 509	90,9	101,7	77,4	62,4	103,3	52,8
Среднемесячная начисленная заработная плата работников организаций <sup>1)</sup>							
номинальная, рублей	116 352,5	114,9	97,2	117,8	117,2	100,1	118,9
реальная	x	108,4	96,8	108,6	107,7	98,8	110,2

<sup>1)</sup> Данные за ноябрь 2025 г., ноябрь 2025 г. к ноябрю 2024 г., ноябрь 2025 г. к октябрю 2025 г., январь-ноябрь 2025 г. к январю-ноябрю 2024 г., ноябрь 2024 г. к ноябрю 2023 г., ноябрь 2024 г. к октябрю 2024 г., январь-ноябрь 2024 г. к январю-ноябрю 2023 г.

## **Анализ внешних факторов, влияющих на стоимость объекта оценки**

К внешним факторам, влияющим на стоимость объекта оценки относятся:

- Экономические;
- Социальные;
- Политические.

### **Экономические факторы:**

1. Спрос. Спрос определяется предпочтениями потребителей, которые зависят от того, какие доходы приносит данный объект собственнику, в какое время, с какими рисками это сопряжено.

2. Доход (прибыль) объекта оценки от эксплуатации и перепродажи. Доход, который может получить собственник объекта, зависит от характера операционной деятельности и возможности получить прибыль от продажи объекта после использования. Прибыль от операционной деятельности, в свою очередь, определяется соотношением потоков доходов и расходов.

3. Продолжительность получения доходов. Большое значение для формирования стоимости объекта оценки имеет время получения доходов.

4. Риск, связанный с объектом. На величине стоимости неизбежно сказывается и риск как вероятность получения ожидаемых в будущем доходов.

5. Степень контроля над объектом (наличие имущественных прав). Одним из важнейших факторов, влияющих на стоимость, является степень контроля, которую получает новый собственник. Объект может приобретаться в индивидуальную частную собственность или, к примеру, на праве аренды. В силу того, что покупаются большие права (право собственности), стоимость и цена, как правило, будут выше, чем в случае покупки права аренды.

6. Ограничения, наложенные государством или другими лицами на объект (арест, сервитуты и пр.).

7. Соотношение спроса и предложения на аналогичные объекты. На рыночную стоимость любого объекта влияет соотношение спроса и предложения. Если спрос превышает предложение, то покупатели готовы оплатить максимальную цену. Верхняя граница цены спроса определяется текущей стоимостью будущих прибылей, которые может получить собственник от владения этим объектом.

### **Социальные факторы:**

1. Наличие и развитость инфраструктуры.
2. Демографическая ситуация и др.

### **Политические факторы:**

1. Состояние законодательства в области оценки, собственности, налогообложения и т.д.;
2. Политико-правовая ситуация в стране.

Опыт показал, что в современных условиях при определении рыночной стоимости объекта оценки необходимо учитывать как внутренние, так и внешние факторы.

### **Рынок недвижимости, его структура и объекты**

Рынок недвижимости – сектор национальной рыночной экономики, представляющий собой совокупность объектов недвижимости, экономических субъектов, оперирующих на рынке, процессов функционирования рынка, т.е. процессов производства (создания), потребления (использования) и обмена объектов недвижимости и управления рынком, и механизмов, обеспечивающих функционирование рынка (инфраструктуры и правовой среды рынка). В соответствии с приведенным определением, структура рынка включает: объекты недвижимости

- субъекты рынка
- процессы функционирования рынка
- механизмы (инфраструктуру) рынка.
- Для целей анализа рынка и управления его созданием и развитием объекты недвижимости необходимо структурировать, т.е. выделять те или иные однородные группы. В законодательных, нормативных, методических актах и документах применяется классификация

объектов по различным основаниям: по физическому статусу, назначению, качеству, местоположению, размерам, видам собственности (принадлежности на праве собственности), юридическому статусу (принадлежности на праве пользования). По физическому статусу выделяют:

земельные участки;

- жилые (жилые здания и помещения);
- нежилые здания и помещения, строения, сооружения;

В соответствии с ЗК РФ земли в Российской Федерации по целевому назначению подразделяются на следующие категории: земли сельскохозяйственного назначения;

- земли населенных пунктов;
- земли промышленности, энергетики, транспорта, связи, радиовещания, телевидения, информатики, земли для обеспечения космической деятельности, земли обороны, безопасности и земли иного специального назначения; земли особо охраняемых территорий и объектов;

- земли лесного фонда;
- земли водного фонда;
- земли запаса.

Земельные участки в городах, поселках, других населенных пунктах в пределах их черты (земли особо охраняемых территорий и объектов) в соответствии с градостроительными регламентами делятся на следующие территориальные зоны: жилая;

- общественно-деловая;
- производственная;
- инженерных и транспортных инфраструктур;
- рекреационная;
- сельскохозяйственного использования;
- специального назначения;
- военных объектов;
- иные территориальные зоны.
- жилые (жилые здания и помещения):
- многоквартирные жилые дома, квартиры в них и др. помещения для
- постоянного проживания (в домах отдыха, гостиницах, больницах, школах и т.п.);

индивидуальные и двух - четырех семейные малоэтажные жилые дома (старая • застройка и дома традиционного типа - домовладения и нового типа – коттеджи, таунхаусы); коммерческая недвижимость:

- офисные здания и помещения административно-офисного назначения;
- гостиницы, мотели, дома отдыха;
- магазины, торговые центры;
- рестораны, кафе и др. пункты общепита;
- пункты бытового обслуживания, сервиса.

промышленная недвижимость:

- заводские и фабричные помещения, здания и сооружения производственного назначения; мосты, трубопроводы, дороги, дамбы и др. инженерные сооружения;
- паркинги, гаражи;
- склады, складские помещения.
- недвижимость социально-культурного назначения:
- здания правительственных и административных учреждений;
- культурно-оздоровительные, образовательные, спортивные объекты;
- религиозные объекты.

Сегментирование земельного рынка

Земли в Российской Федерации по целевому назначению подразделяются на следующие категории:

- земли сельскохозяйственного назначения; -  
земли населенных пунктов;
- земли промышленности, энергетики, транспорта, связи, радиовещания, телевидения, информатики, земли для обеспечения космической деятельности, земли обороны, безопасности и земли иного специального назначения;
- земли особо охраняемых территорий и объектов;
- земли лесного фонда; - земли водного фонда;
- земли запаса.

Правовой режим земель определяется исходя из их принадлежности к той или иной категории и разрешенного использования в соответствии с зонированием территорий. В соответствии с законодательством возможен перевод земельного участка из одной категории в другую. Целевым назначением и разрешенным использованием образуемых земельных участков признаются целевое назначение и разрешенное использование земельных участков, из которых при разделе, объединении, перераспределении или выделе образуются земельные участки. Земельные участки могут быть выведены из оборота либо ограничены в обороте. Земельные участки, отнесенные к землям, изъятым из оборота, не могут предоставляться в частную собственность, а также быть объектами сделок, предусмотренных гражданским законодательством. Земельные участки, отнесенные к землям, ограниченным в обороте, не предоставляются в частную собственность, за исключением случаев, установленных федеральными законами. Каждый земельный участок, сведения о котором внесены в государственный кадастр недвижимости, имеет не повторяющийся во времени и на территории Российской Федерации государственный учетный номер (кадастровый номер).

Кадастровые номера присваиваются объектам недвижимости органом кадастрового учета. Все земельные участки, независимо от форм собственности, подлежат государственному кадастровому учету.

1 марта 2008 года вступил в силу Федеральный закон «О государственном кадастре недвижимости», в соответствии с которым создается единый систематизированный свод сведений о недвижимом имуществе.

Объектами государственного кадастрового учета являются земельные участки, здания, сооружения, помещения, объекты незавершенного строительства.

## Определение сегмента рынка, к которому принадлежит оцениваемый объект

Согласно п. 10 ФСО № 7, для определения стоимости недвижимости оценщик исследует рынок в тех его сегментах, к которым относятся фактическое использование оцениваемого объекта и другие виды использования, необходимые для определения его стоимости.

Объектом оценки является: Земельные участки, Земли промышленности, энергетики, транспорта, связи, радиовещания, телевидения, информатики, земли для обеспечения космической деятельности, земли обороны, безопасности и земли иного специального назначения» с разрешенным использованием для сельскохозяйственного производства

Объекты оценки расположены: Россия, Московская обл., Подольский р-н, Лаговское/п, вблизи д. Сертякино, коммуникации отсутствуют. Инфраструктура района не развита.

Таким образом, можно сделать вывод, что Объект оценки относится к земельным участкам для сельскохозяйственного производства. На основании вышеизложенного, а также описания, приведенного в разделе 3. «Характеристика объекта оценки», альтернативные варианты использования оцениваемого объекта не рассматривались.

Учитывая, что Объекты оценки расположены по адресу Объекты оценки расположены: Россия, Московская обл., Подольский р-н, Лаговское/п, вблизи д. Сертякино, далее проводится исследование рынка земельных участков в Московской области.



Таблица 7. Продолжение.

№	Классы земельных участков	Принадлежность к категориям в соответствии с Земельным кодексом РФ [12]	Основные виды разрешенного использования (ВРИ) (в соответствии с типовым перечнем)	Номер ВРИ
3	Земельные участки под размещение специализированной сельскохозяйственной недвижимости	Земли с/х назначения Земли населенных пунктов	Содержание данного вида разрешенного использования включает в себя содержание видов разрешенного использования с кодами 1.1-1.20, в том числе размещение зданий и сооружений, используемых для хранения и переработки сельскохозяйственной продукции	

### Обзор рынка земельных участков Московской области

#### На загородном рынке Подмосковья спрос сместился в сторону участков без подряда

Люди покупают участки, а дом строят поэтапно, не влезая в дорогую ипотеку.

В 2025 году в Московской области спрос на новые загородные дома снизился. При этом вырос интерес к земельным участкам без подряда, рассказали эксперты рынка, опрошенные РИА Недвижимость. Это связано с дорогой ипотекой и сложностями с финансированием у застройщиков. Людям проще купить землю, а затем подкопить денег и через несколько лет начать строить дом.

В Московской области многие застройщики останавливают загородные проекты из-за низкой активности покупателей, рассказал владелец строительной компании «Дом Лазовского» Максим Лазовский. Это связано с сокращением финансирования льготных ипотечных программ и высокой ключевой ставкой, полагает эксперт. Учредитель экспертного клуба «Загородный девелопмент» Валерий Лукинов отметил, что наибольшие сложности отмечены в сегментах эконом и комфорт.

Эксперты отмечают разворот рынка сторону участков без подряда. Руководитель аналитического центра агентства «Инком-Недвижимость» Дмитрий Таганов напомнил, что похожая ситуация на загородном рынке сложилась во время экономического кризиса 2009 года. Тогда участки стали очень популярными на загородном первичном рынке.

Интерес к загородному жилищному строительству увеличивался с 2020 года. Во время пандемии стало популярным загородное жильё. Сейчас из-за кризиса вывод новых проектов с застройкой замедлился, происходит переход к формату участков без подряда, рассказал Таганов.

По данным «Инком-Недвижимости», на первичном рынке загородного жилья Подмосковья продаётся 61,8 тыс. лотов, из которых 89% — это участки без подряда. Только 10% предложения приходится на коттеджи, 1% — на блокированную застройку. Общее количество лото увеличилось на 39%, при этом рост происходил за счёт участков без подряда. Количество коттеджей в экспозиции снизилось на 20%. Количество сделок с первичным загородным жильём за год увеличилось на 10% — до 7,2 тыс. Спрос на участки без подряда вырос на 17%, при этом спрос на коттеджи упал на 26%, на дома блокированной застройки — на 44%.

Каждая вторая семья, купившая участок, приступает к строительству дома в течение пяти и более лет, рассказал эксперт рынка ИЖС Петр Медников. В этот период люди копят на строительство. По словам члена правления АREA Григория Ашихмина, для семей участки без подряда становятся самым востребованным сегментом. Люди могут купить участок, а дом возводить поэтапно, не создавая резкой нагрузки на семейный бюджет. Расходы на строительство можно растянуть, не влезая в ипотеку.

Приемлемые цены на землю — одна из причин, по которой люди выбирают участки без подряда, отметил руководитель «Циан.Аналитики» Алексей Попов. В последнее время объём предложения увеличился за счёт выхода на рынок участков из земельного банка небольших застройщиков. В таких условиях цены на землю снижаются.

По данным «Инком-Недвижимости», в Подмосковье средняя цена участка сейчас составляет 3,2 млн рублей, за год она снизилась на 2%. Средняя цена сотки земли под ИЖС в начале сентября составила 457 тыс. рублей — это на 7% меньше, чем годом ранее, отметил Попов. Цена коттеджа на первичном рынке, по данным «Инкома», в среднем составляет 30,8 млн рублей. За год она выросла на 27%.

По словам Ашихмина, продавцы и покупатели загородной недвижимости ожидают лучших времён. Они ждут снижения ключевой ставки Центробанка и улучшения финансовых условий на рынке. Спрос на загородное жильё будет активизироваться по мере снижения ключевой ставки, полагает Лукинов. Ситуация заметно улучшится уже при ставке 14% годовых, уверен эксперт.

Источник: <https://odintsovo.cian.ru/novosti-na-zagorodnom-rynke-podmoskovja-spros-smestilsja-v-storonu-uchastkov-bez-podryada-341442/?ysclid=mhaczfv57y446245802>

Спрос на подмосковные земельные участки упал на 15% в 2024 году

В текущем году на рынке загородного жилья в Московской области наблюдается общее снижение спроса на земельные участки на 10-15% по сравнению с 2023 годом. Особенно заметное падение было зафиксировано в сентябре, где разница по сравнению с аналогичным периодом прошлого года составила 18%. Спрос на земельные участки в зимний период традиционно ниже, однако весна 2024 года (март-май) продемонстрировала умеренный рост, хотя он был менее выражен по сравнению с аналогичными периодами предыдущих лет, сообщает компания Garnet.

Спрос на подмосковные земельные участки упал на 15% в 2024 году

С начала лета до августа спрос оставался на стабильном уровне, но оказался ниже летних показателей 2023 года на 5-10%. Август 2024 года был отмечен снижением спроса на 15% по сравнению с августом 2023 года, что свидетельствует о снижении покупательской активности в конце летнего периода. Тенденция на снижение спроса сохранится и в октябре, исходя из предыдущих данных о сезонных колебаниях. Эксперты предполагают, что осень 2024 года, как и в прошлые годы, продолжит демонстрировать падение интереса к земельным участкам, особенно с наступлением холодов.

Наибольшей популярностью среди покупателей пользуются участки для индивидуального жилищного строительства (ИЖС) — на них приходится около 40% спроса. Вторыми по популярности остаются участки с готовыми коммуникациями (газ, вода,

электричество) — 30%. Участки в коттеджных посёлках интересуют около 20% покупателей, а недорогие участки, предлагаемые напрямую от собственников, привлекают 10% спроса.

Основные критерии, которыми руководствуются покупатели при выборе участка, остаются стабильными. Среди главных факторов — наличие коммуникаций (30%), удаленность от Москвы (25%) и цена (20%). Дополнительное внимание покупатели уделяют близости инфраструктуры (15%), а также возможности постоянной регистрации на участке (10%).

Лидерами по популярности среди покупателей земельных участков в 2024 году остаются следующие районы Московской области:

Раменский район — 20% спроса; Одинцовский район — 15%; Пушкинский район — 15%; Чеховский район — 10%; Солнечногорский район — 10%. Об этом сообщает "Рамблер".  
Далее:

[https://news.rambler.ru/moscow\\_city/53692179/?utm\\_content=news\\_media&utm\\_medium=read\\_more&utm\\_source=copylink](https://news.rambler.ru/moscow_city/53692179/?utm_content=news_media&utm_medium=read_more&utm_source=copylink)

Названы округа Подмосковья — лидеры по росту цен на земельные участки. Участки без подряда заметнее всего подорожали в Подмосковье в округе Коломна. Первую тройку в Подмосковье по темпам подорожания участков без подряда за год составили городские округа Коломна, Волоколамский и Можайский.

Городской округ Коломна занял первое место по темпам годового роста средней стоимости участков без подряда (УБП) в Подмосковье. В январе 2025 года средняя цена сотки УБП на вторичном рынке на этом направлении составила 120 тыс. руб., что на 79,4% больше, чем за аналогичный период 2024 года, подсчитали для «РБК-Недвижимости» аналитики компании «Инком-Недвижимость».

Второе место занял Волоколамский городской округ, где средняя стоимость сотки участка без подряда выросла на 76%, до 224 тыс. руб. Третье место досталось Можайскому городскому округу, где зафиксирован рост на 56,3%, до 268,6 тыс. руб. за сотку.

В первую пятерку также вошли городские округа Шаховская (+46%, до 113,6 тыс. руб. за сотку) и Талдомский (+45,7%, до 247 тыс. руб.), уточняют в компании.

## Подмосковные направления с наибольшим ростом стоимости УБП за год

Городской округ	Средняя цена 1 сотки земли в январе 2024 года, тыс. ₽	Средняя цена 1 сотки земли в январе 2025 года, тыс. ₽	Динамика за год
Коломна	66,9	120	+79,4%
Волоколамский	127,3	224	+76%
Можайский	171,9	268,6	+56,3%
Шаховская	77,8	113,6	+46%
Талдомский	169,5	247	+45,7%
Клин	168,2	244,1	+45,1%
Шатура	76,4	109,6	+43,5%
Луховицы	143,2	205	+43,2%
Орехово-Зуевский	169,6	241,2	+42,2%
Зарайск	83,8	118,5	+41,4%

Данные: «Инком-Недвижимость»

«Максимальное подорожание зафиксировано в удаленных от Москвы локациях со значительно меньшей медианной ценой и ограниченным предложением. Чем меньше в локации объем экспозиции, тем больше колебания цен. Например, уход из предложения нескольких более дешевых объектов может очень существенно поднять усредненный ценовой показатель», — говорит руководитель аналитического центра «Инком-Недвижимость» Дмитрий Таганов.

По данным «Дом.РФ», 53% россиян, проживающих в многоквартирных домах, хотели бы поселиться в частном доме. Однако есть факторы, которые мешают части россиян осуществить свою мечту о переезде за город. Главная причина, по которой проживающие в многоквартирных домах не могут переехать в индивидуальные дома, даже если такое желание имеется, — это отсутствие финансов.

Подробнее на РБК: <https://realty.rbc.ru/news/67afc3f39a7947c846823889?from=copy>

В Подмосковье впервые за год заметно выросли цены на земельные участки

К январю 2024-го были проданы или сняты с экспозиции более дешевые лоты, что привело к росту средней цены участка. В январе 2024 года средняя стоимость земельного участка на вторичном рынке Подмосковья составила 1,78 млн руб. Это на 12,2% больше, чем в декабре и на 14,9% превосходит результат января прошлого года, подсчитали для «РБК-Недвижимости» эксперты аналитического центра компании «Инком-Недвижимость».

Руководитель аналитического центра «Инком-Недвижимость» Дмитрий Таганов замечает, что в основном рост отмечался именно в начале 2024 года, тогда как в течение 2023-го средняя стоимость участка стагнировала, колебания отмечались в пределах 1%. В январе же цены выросли на 12,2% к декабрьскому показателю. По мнению эксперта, такое подорожание

за месяц произошло по техническим причинам: были сняты с экспозиции или проданы более дешевые лоты, и в экспозиции остались более дорогие.

Рост цен на земельные участки «РБК-Недвижимости» подтвердили в компании «Этажи». Одна из причин повышенного спроса на участки в последние месяцы — это изменения в льготном кредитовании, которое многие используют для строительства дома, говорит эксперт по загородной недвижимости «Этажей» Артур Герасимов.

В числе причин повышенного спроса на земельные участки зимой Герасимов назвал также опасения по поводу роста цен и желание начать строительные работы ранней весной. «К концу февраля по мере приближения строительного сезона цены на земельные участки еще больше вырастут», — прогнозирует эксперт.

## Динамика средней стоимости земельного участка в Подмоскowie за год

Месяц	Год	Средняя стоимость земельного участка, млн руб.	Динамика к предыдущему месяцу			
ятия	Отрасли	Недвижимость	Autonews	Олимпиада	РБК Компании	...
Февраль	2023	1,49	-3,8%			
Март	2023	1,49	0%			
Апрель	2023	1,52	+1,6%			
Май	2023	1,51	-0,1%			
Июнь	2023	1,52	+0,3%			
Июль	2023	1,53	+0,8%			
Август	2023	1,55	+1,2%			
Сентябрь	2023	1,53	-1,2%			
Октябрь	2023	1,56	+1,7%			
Ноябрь	2023	1,57	+0,7%			
Декабрь	2023	1,59	+1,2%			
Январь	2024	1,78	+12,2%			

Данные: «Инком-Недвижимость»

«Участки, которые перепродаются на вторичке — в большинстве от инвесторов, которые купили, но не смогли ничего построить. Цены на стройматериалы растут, и эти люди не в состоянии реализовать свой инвестиционный проект. Это наиболее частая причина продажи участков на вторичном рынке», — говорит Дмитрий Таганов.

По данным Дом.РФ, с 2020 года средняя стоимость дома с земельным участком в Московском регионе увеличилась на 61%, а цена за сотку земли — на 98%. По данным аналитиков, если в 2020 году в среднем дом с участком в Москве и области стоил 9 млн руб., то осенью 2023-го — 14,5 млн руб.

Подробнее на РБК:

<https://realty.rbc.ru/news/65ba4ef59a79470c8f7511c8?ysclid=Iz9jaoi6od623520835&from=cору>

**Для развития сельского хозяйства более 110 фермеров и сельхозорганизаций Подмосковья получили землю в аренду в 2023 году**

**По итогам 2023 года более 110 сельхозтоваропроизводителям Московской области, участвующим в программе государственной поддержки в сфере развития сельского хозяйства, переданы земельные участки сельскохозяйственного назначения. Об этом сообщает региональное Министерство имущественных отношений Московской области.**

«В рамках госпрограммы по развитию сельского хозяйства в 42 городских округах Подмосковья 112 сельхозпроизводителям мы передали в аренду 247 земельных участков общей площадью более 7 тыс. гектаров. Арендовать земли сельхозназначения, находящиеся в государственной, муниципальной и неразграниченной собственности, имеют возможность фермеры, главы крестьянского (фермерского) хозяйства, а также малые и семейные подмосковские агропредприятия. Срок аренды составляет пять лет, в перспективе можно либо продлить аренду, либо выкупить землю. За счет такой господдержки фермеры увеличивают посевные площади, наращивают объемы производства продукции сельского хозяйства, одним словом, - земля приносит пользу», - прокомментировала министр имущественных отношений Московской области Наталья Адигамова.

К примеру, 44 га в Раменском городском округе переданы в аренду КФХ «Клубничный джем». Хозяйству только год, занимаются птицеводством, пчеловодством, выращивают капусту, морковь, свеклу, картошку и клубнику. Свою продукцию отправляют в магазин «Подмосковский фермер». Землю планируют использовать под расширение производства и наращивание сельхозпродукции.

В подмосковном Щелково для создания кормовой базы главе крестьянского (фермерского) хозяйства «Ларинское» переданы свыше 40 га земли. КФХ занимается разведением крупного рогатого скота молочного направления. На ферме 30 голов.

Благодаря полученным порядка 42 гектарам в Шаховской фермерское хозяйство сможет реализовать новый проект. Глава КФХ приступил к этапу аккумуляции земель для введения их в хозяйственный оборот. Далее планирует землю использовать под кормовую базу и создать ферму крупного рогатого скота.

До 600 кг мёда в год планируют собирать пасечники в Павловском Посаде. КФХ «Косолапый пасечник» получило в аренду земельный участок площадью 33,8 га. Фермерское хозяйство новое, появилось только в этом году. Фермеры планируют не только собирать мёд, но и разводить мелкий рогатый скот.

**<https://mio.mosreg.ru/sobytiya/novosti-ministerstva/28-12-2023-19-14-24-dlya-razvitiya-selskogo-khozyaystva-bolee-110-ferm?ysclid=lu9dpnks7t621208964>**

В первом квартале 2023 года самыми востребованными среди предпринимателей стали участки под сельское хозяйство в Лотошине, Рузе, Дмитрове, Шатуре и Шаховской. В среднем на один лот претендовали три человека, сообщили в комитете по конкурентной политике Московской области.

Всего с начала года через торги в регионе реализовали более 270 гектаров земли сельскохозяйственного назначения.

В Лотошине на один участок земли претендовали сразу пять человек. Итоговая арендная плата превысила стартовые значения в 20 раз.

«Предпринимательская деятельность позволяет развивать в Подмосковье сельское хозяйство, создавать новые рабочие места и приобретать фермерскую продукцию у местных производителей», — сообщила министр по конкурентной политике региона Елена Волкова.

В Подмосковье доступно более 30 участков общей площадью более 643 гектаров в 13 округах Подмосковья. Ознакомиться с предложениями по аренде или продаже лотов можно на портале [ЕАСУЗ](#).

Ранее губернатор [Андрей Воробьев](#) рассказал о содействии бизнесу в [выходе на международный рынок](#). Он отметил, что Подмосковье имеет достаточные связи, чтобы помочь предпринимателям наладить экспорт.

Источник: <https://360tv.ru/news/mosobl/stali-izvestny-samye-populjarnye-dlja-selskogo-hozjajstva-zemli-v-podmoskove-s-nachala-2023-goda>

Основные тенденции рынка, отмечаемые аналитиками, — замедление темпов роста и дефицит качественного предложения. При этом события 2022 года и последовавшая за ними турбулентность в большинстве отраслей экономики существенно изменили тренды, появившиеся за время пандемии и самоизоляции. Период бурного развития закончился, а спрос на загородном рынке смещается в сторону покупки именно земельных участков, а не готовых домов.

- **Московская область**

По информации с сайта [cian.ru](#), средняя стоимость готового загородного дома в Московской области с 2020 по 2022 год выросла более чем на 60%. В связи с этим покупатели стали чаще интересоваться покупкой земельных участков под самостоятельное строительство. Однако предложение таких участков в Московском регионе сократилось на треть.

Специалисты отмечают, что в период ажиотажного спроса в 2020–2021 годах были распроданы практически все наиболее ликвидные готовые объекты. В связи с этим продавцы подняли цены и на земельные участки. За первые 6 месяцев 2021 года увеличение стоимости по наиболее престижным направлениям составило:

- на Рублево-Успенском шоссе — 15%;
- на Ильинском шоссе — 14,9%;
- на Новорижском шоссе — 12%.

Интересно, что цены на участки по традиционно более дешевым восточному и юго-восточному направлениям в это время, наоборот, снизились. В лидерах были Щелковское и Горьковское шоссе — 3 и 4% соответственно, а самые дешевые участки Подмосковья на Егорьевском шоссе продавались в 30 раз дешевле, чем на Рублевке.

По данным анализа рынка, проведенного экспертами «ЦИАН.Аналитики», цены на земельные участки в Московской области в 2022 году росли с меньшей скоростью, хотя темпы их роста все равно были выше, чем у загородных домов, по которым во втором и третьем квартале наблюдается стагнация и сокращение спроса.

Доля желающих купить участок и начать собственное строительство выросла до 40%, хотя еще пару лет назад она стабильно держалась на уровне 30%. Во многом этому способствовало распространение льготной программы ипотеки на ИЖС, которая действует в РФ с декабря 2020 года, а также низкая ключевая ставка ЦБ РФ в 2021 году.

- **Коммерческая земля**

Тенденции, отмеченные выше, проявляются и при анализе рынка земельных участков коммерческого назначения. Так, в 2021 году в Московской области девелоперы приобрели более 1,4 тыс. га земли, более 90% которой будет отдано под организованное индивидуальное жилищное строительство.

Интерес коммерческих застройщиков вызывают также следующие объекты:

- технопарки;
- склады и логистические комплексы;
- помещения свободного назначения.

Классические бизнес-центры постепенно теряют популярность, так как пандемия довольно существенно изменила подход многих компаний к размещению своих сотрудников.

Использование удаленных форматов работы, рост популярности коворкингов и развитие телекоммуникационных платформ привели к сокращению спроса на офисные помещения.

По итогам ценового анализа рынка отмечается существенный рост стоимости коммерческих земельных участков в 3 и 4 кварталах 2021 года. К концу 2022 года цены на их покупку и аренду снизились относительно пиковых значений на 25% и 20% соответственно, однако все равно остались на существенно более высоком уровне, чем в 2020 году.

Эксперты прогнозируют, что в ближайшие 5 лет цены будут относительно стабильными и в самом оптимистичном для рынка варианте вырастут не более чем на 10%.

- **Земли промышленного назначения**

Участки земли, выделенные под промышленные объекты, не так многочисленны и популярны. В целом этот рынок в последние годы развивается под действием тех же тенденций, что и остальные, хотя и имеет ряд особенностей:

- в крупных городах, как правило, до сих существует довольно много заброшенных территорий и промзон — бывших фабрик и заводов. Сейчас они постепенно выкупаются на вторичном рынке и переоформляются под жилую или коммерческую застройку;
- новые участки обычно покупаются в пригородной зоне, так как в городах организовать производство довольно сложно из-за экологических и транспортных ограничений;
- сезонность здесь полностью отсутствует, в отличие, например, от рынка земельных участков под ИЖС, где традиционно периодами наибольшей активности являются весна (февраль — апрель) и осень (сентябрь — ноябрь);
- наибольшим спросом пользуются участки на относительно недорогих южном и юго-восточном направлениях, однако очень важным фактором выбора является транспортная доступность.

События 2022 года обусловили появление новых трендов на этом рынке. В связи с необходимостью замещения импортной продукции ушедших из России брендов федеральные и региональные власти стимулируют открытие новых производств, отдавая для наиболее приоритетных проектов земли промышленного назначения в аренду без торгов. Так, в Москве с начала года под эти цели было выделено более 100 га площади. Предполагается, что на создаваемых предприятиях будет организовано более 9000 рабочих мест.

- **Анализ рынка ИЖС**

Наибольшей популярностью в 2022 году пользуются недорогие земельные участки без подряда, спрос на которые, по разным оценкам, вырос на 20–50%, что в сложившихся в настоящее время условиях вполне естественно:

- это наиболее доступный сегмент участков под ИЖС. Покупатель может самостоятельно выбрать проект и подрядчика;
- покупка земельного участка часто совершается в инвестиционных целях, при этом дом строится в течение нескольких сезонов;
- цены на стройматериалы стабилизировались, поэтому общий объем затрат на реализацию индивидуального строительства стал более прогнозируемым.

Однако строительство — это долгое и достаточно ответственное мероприятие, поэтому готовые дома по-прежнему востребованы. Процент потребителей из поколения Y (родившихся в 1984–2000 гг.) на рынке растет, а это зачастую люди, которые не хотят ждать и разбираться во всех тонкостях процесса. Специалисты отмечают значительный потенциал небольших и относительно недорогих загородных домов — перспектива получить все и сразу может стать весомым аргументом в пользу отказа от приобретения земельного участка, тем более что многие покупатели для оплаты загородного жилья продают квартиры, в которых жили до этого.

Лидеры по общей площади жилой застройки среди федеральных округов в 2021 году:

ЦФО — 14 357 м<sup>2</sup>, доля ИЖС составила 49%;

ПФО — 10 636,5 м<sup>2</sup>, 61%;

ЮФО — 5 276,2 м<sup>2</sup>, 56%.

В среднем по России доля объектов индивидуальной жилой застройки в общем объеме жилого строительства в период с 2019 по 2021 г. выросла с 46 до 53%. Динамика этого показателя по некоторым регионам приведена в таблице ниже.

**Доля индивидуальной жилой застройки в общем объеме введенного жилья по некоторым регионам России, 2019–2021 гг.**

Регион	2019	2020	2021
Московская область	47%	48%	63%
Ленинградская область	37%	50%	67%
Свердловская область	39%	44%	47%
Тюменская область	30%	38%	43%
Ростовская область	52%	49%	55%
Новосибирская область	31%	25%	30%
Воронежская область	41%	49%	53%
Самарская область	49%	66%	58%
Челябинская область	45%	44%	60%
Курская область	62%	63%	56%
Калужская область	59%	75%	66%
Тульская область	62%	47%	60%
Волгоградская область	46%	45%	49%
Республика Крым	73%	75%	61%
Краснодарский край	43%	46%	52%

*Источник: Росстат*

Ожидаемо наибольший рост доли ИЖС произошел вблизи мегаполисов (Москва и Санкт-Петербург), а также других городов-миллионников (Краснодар, Воронеж, Екатеринбург, Волгоград и т. д.). Обращает на себя внимание также довольно сильное снижение этого показателя в Крыму при общем росте многоквартирного строительства в этом регионе на 40%. Эксперты объясняют это уменьшением количества выданных прав на объекты ИЖС, а также сокращением числа домов, построенных населением в рамках дачной амнистии. Другая причина — угроза дефицита воды в неблагоприятные по погодным условиям годы. Такой опасности прежде всего подвержены районы Симферополя, Алушты, Керчи, Феодосии и ряда других городов.

В целом аналитики [MegaResearch](https://www.megaresearch.ru) дают оптимистичный прогноз на дальнейшее развитие рынка земельных участков под ИЖС. Спрос на них по-прежнему высок, а появление новых технологий строительства и тренд на импортозамещение на рынке строительных материалов в перспективе могут привести к снижению стоимости загородных домов и еще большему росту их популярности.

Источник: [https://www.megaresearch.ru/news\\_in/analiz-rynka-zemelnyh-uchastkov?ysclid=lep8mmfft7415766714](https://www.megaresearch.ru/news_in/analiz-rynka-zemelnyh-uchastkov?ysclid=lep8mmfft7415766714)

«Коронавирусный кризис» стимулировал рост спроса на загородную недвижимость. Интерес вырос не только к готовым домам, но и к земельным участкам. По различным оценкам, количество запросов за последние несколько месяцев выросло от 15 до 40%. Руководитель отдела продаж Объединенной группы риэлторских компаний (АН «ОГРК») Валерий Смольков рассказал о положении дел на рынке земельных участков в Московской области, которые предназначены для реализации промышленных и жилых проектов.

– Предложение земельных участков в Московской области в целом значительно превышает спрос. Наиболее сильно заметна «просадка» цен на земли сельхозназначения и на предназначенные для индивидуального жилого строительства. Участки такого формата и площадью от 10 до 50 га пользуются низким спросом из-за отсутствия новых проектов. Так, например, за весь 2019 года нам известно всего о 9 новых проектах со строительством домов и порядка 30 проектов – участки без подряда. При этом непонятно то, сколько из них окажется жизнеспособными.

Если говорить о стоимости земли для дачного строительства, то большие участки (от 10 Га до 50 Га) на расстоянии 30-50 км от МКАД продаются по цене от 30-70 тыс. рублей за сотку. Это в среднем.

Средняя стоимость участков сельскохозяйственного назначения, которые располагаются на расстоянии 50-100 км от МКАД начинается от 500 руб. за сотку и достигает 15 тыс. рублей за сотку.

Земли промышленного назначения на удалении в 15-50 км от МКАД и общей площадью от 50 до 250 га стоят от 70 до 230 тыс. рублей за сотку. Таких объектов достаточно много. Например, только в нашей базе таких участков более 50. Их стоимостью разнится от 15 до 500 млн рублей.

Если говорить об объеме предложения, то видимых изменений не произошло – участков для бизнеса, жилья достаточно и инвесторов есть «простор» для выбора площадки.

Кризис и пандемия, безусловно, внесут ценовые коррективы, но общая картина станет понятна уже в следующем году, так как рынок достаточно инертен. Об этом можно судить по тому как события развивались после кризиса 2008 года. Последствия того кризиса ощущаются до сегодняшнего дня и они до сих пор не очевидны.

Безусловно, спрос на земельные участки в апреле вырос, но я бы поставил под сомнение размер этого роста. Так, по некоторым оценкам он составляет от 15 до 40% – на мой взгляд, повышенный спрос является временным явлением и достигает отметки в 5-7%. Думаю, что к осени мы вернемся в прежнюю статистику.

В 2019 году участки в Московской области фактически показали отрицательную ценовую динамику. Так, земли сельскохозяйственного назначения и промназначения потеряли около 9-10%. В нынешнем году рынок не вышел на ценовое плато, поэтому по итогам года, скорее всего, мы ждем корректировку со знаком минус.

По нашей оценке никаких объективных причин для роста данного сегмента нет. При этом такая динамика актуальна, начиная с 2009 года. Сейчас нельзя говорить даже о стагнации цен – сейчас налицо дефляция. При этом такая динамика существует уже в течение 5 лет. Вероятно, что в нынешнем году ничего не изменится, а говорить о прогнозах на 2021 году преждевременно. Большинство участков и объектов явно переоценены.

Источник: <http://www.realto.ru/journal/articles/zemli-podmoskovya-budut-deshevet-ekspert/>  
Источник: <https://pravozashit.ru/analiz-rynka-zemli-promnaznacheniya-moskovskoj-oblasti-2020.html>

Предложение участков в Московской области значительно превышает спрос, говорит Валерий Смольков, руководитель отдела продаж «Объединенной группы риэлторский компаний» (АН «ОГРК»). С кризиса 2008 г. ситуация на рынке земли грустная: существует только точечный спрос. И бизнес-активность год от года скорее уменьшается, чем увеличивается, добавляет Дмитрий Лебедев, председатель совета директоров Basis Investment Company.

Выбор на первый взгляд большой для разных проектов: складов или производств, магазинов или офисов, под строительство жилья, наконец, добавляет Константин Фомиченко, директор департамента индустриальной и складской недвижимости Knight Frank. Но, по оценке Ильи Терентьева, гендиректора УК «Русская сотка», в основном это участки сельскохозяйственного назначения (иногда уже с утвержденными ПЗЗ, тогда земля может использоваться для индивидуального жилищного строительства) – собственники держат землю в этом статусе в связи со сравнительно невысокими налогами (0,3% от кадастровой стоимости, если сельхозземли используются по назначению, 1,5% – если не по назначению), отсутствием инвестиций или предложений по развитию. По данным компании, в 30-километровой зоне от МКАД чаще встречаются переведенные в другой статус участки, например земли поселений или земли для размещения промышленных объектов, поэтому более-менее активный рынок сосредоточен в этой зоне.

В настоящее время не существует ресурса или единой площадки с данными, которые бы позволяли объективно оценить общий объем рынка земли в Московской области, а значительная часть информации в принципе не является публичной, говорит Лебедев. По

оценке Максима Лещева, управляющего партнера Группы МЕТА, из примерно 1,5 млн га сельскохозяйственного назначения на территории Московской области около 300 000 га подготовлены к продаже.

Препятствует сделкам, по его словам, то, что часто эти земли находятся в залоге у банков и есть проблемы с кредиторами. Например, в залог участок банк брал при цене \$10 000 за сотку, а сейчас цена – 10 000 руб., а то и дешевле. Ряд крупных владельцев быть таковыми перестал по разным причинам, некоторые закопались в еще большую непубличность, а между тем участков, которые не продаются годами, скопилось немало. Причины – завышенная стоимость, наличие обременений, невозможность использования участка по назначению, перечисляет Фомиченко. Владельцам таких активов остается либо снижать цену, либо искать варианты альтернативного использования, например действительно заняться сельским хозяйством или начать добывать песок, если есть такая возможность.

### **Дешевающий актив**

Чтобы был шанс продать участок, цена должна находиться на нижней границе рынка, а иногда и за ней на 5–10%, считает Терентьев: «Я знаю многих владельцев, которые не могут продать активы 5–7 и более лет. Они ежегодно снижают цену и уже жалеют, что не продали раньше. Это касается и земель промышленности, и земель поселений». Сейчас некоторые из тех, с кем его компания вела переговоры несколько лет назад по тому или иному участку, соглашаются отдать землю в управление под создание загородных поселков, тогда как прежде были категорически против этого. Несколько лет пытаются продать землю сельскохозяйственного и промышленного назначения и Basis Investment Company, но пока покупателей нет.

Впрочем, Смольков считает, что 80% участков все-таки продаются за 3–4 месяца, если собственник достаточно мотивирован и реально оценивает объект. Остальные 20% – абсолютный неликвид.

По данным ОГРК, цена земли сельскохозяйственного назначения в зоне 50–100 км от МКАД – от 500 до 15 000 руб. за сотку. Участки под дачное строительство (10–50 га) на удалении 30–50 км от МКАД в массовом сегменте стоят в среднем 30 000–70 000 руб. за сотку. Но 3–11 га, пригодные для поселков элитных (например, в районе Дарьино, Лызлово, Лайково, Лапино по Рублевскому шоссе), по данным Point Estate, уже идут по \$10 000–20 000 за сотку, на Николиной Горе – от \$25 000. В Покровском на Новорижском шоссе (23 км от МКАД) 20 га выставлены по цене 220 000 руб. за сотку. По подсчетам аналитиков «Авито недвижимости», сотка под ИЖС в Московской области по итогам апреля в среднем стоила 73 279 руб. Это на 8,4% дешевле, чем годом ранее (80 000 руб.) По итогам продаж в мае 2020 г. цена снизилась до 70 837 руб. (-3,3%).

Земли промышленного назначения на удалении в 15–50 км от МКАД и общей площадью от 50 до 250 га стоят от 70 000 до 230 00 руб. за сотку. Таких участков достаточно много. Например, в базе ОГРК их более 50, по цене от 15 млн до 500 млн руб. По данным Knight Frank, цена в промышленных парках на востоке Московской области колеблется от 150 000 до 350 000 руб. за сотку в зависимости от того, насколько развита площадка, есть ли резиденты. Сергей Горяинов, руководитель департамента загородной недвижимости Point Estate, и Смольков считают, что земля продолжит дешеветь.

Требования покупателей изменились сильнее, чем привычки собственников. По словам Валерия Кузнецова, коммерческого директора RDI, с каждым годом запросы от девелоперов «становятся все более структурированными»: нужное целевое назначение и вид разрешенного использования участка, его соответствие ПЗЗ и др. Сильное влияние на рынок оказало введение в 2017 г. зон КУРТ (комплексного устойчивого развития территорий). Часть земель в Московской области попали под это регулирование, появились ограничения по площади застройки, высотности и т. д., объясняет Кузнецов. В результате выход полезной жилой площади на этих участках заметно уменьшился, интерес к ним упал. И только если ПЗЗ удастся изменить и повысить долю жилья, стоимость актива и спрос на него возрастают. Но сейчас это сложная процедура, говорит эксперт.

Подмосковье – зона рискованного земледелия, но некий спрос со стороны небольших сельхозпредприятий и фермерских хозяйств есть. Есть и предложение, например, в базе «Инвест-недвижимости» более 1500 таких участков в Московской и граничащей с ней Калужской, Тульской и Рязанской областях. До начала пандемии основными покупателями были профессиональные мелкие и средние сельхозпредприятия, фермеры, рассказывает гендиректор компании Галина Зарипова, но за время вынужденного карантина выросло количество заявок от желающих приобрести сельхозземлю, чтобы выращивать продукты питания для семьи. Для этих целей спрашивают от 1 до 100 га, преимущественно по южным направлениям от Москвы. А среди покупателей и будущих фермеров все больше бывших владельцев бизнесов, в том числе связанных со строительством городской недвижимости, которые ничего не понимают в сельском хозяйстве, отмечает Зарипова.

### **Территории для бизнеса**

По словам Игоря Калинина, коммерческого директора проекта «Мой гектар», два типа участков пользуются стабильным спросом – это земли промышленного назначения, которые подходят под строительство заводов и производств, и земли под коттеджные поселки. Размер – от 5 до 50 га. Кузнецов, однако, считает интерес к участкам под технопарки, склады или производства минимальным. Попытки развивать промышленные кластеры предпринимаются, но довольно вяло, а во время пандемии и карантина о деловой активности вообще не идет речи, добавил Лебедев. Он напомнил, что участки под застройку складов активно продавались до 2008 г. и складов в аренду более чем достаточно.

Хотя, по словам Фомиченко, компании, которые приняли решение о покупке и прошли инвестиционные комитеты до начала пандемии, не приостановили работу по согласованию условий сделки, договоров купли-продажи. Но те, которые рассматривали приобретение участков в инвестиционных целях и еще не вошли в обязывающие соглашения, приостановили переговоры до снятия всех ограничений. Тем более что и до пандемии в последние годы это были не самые рентабельные инвестиции. Поэтому RDI планирует сама делать проекты, а не продавать землю, сообщил Кузнецов. Например, сейчас работают над концепцией технопарка у деревни Старосырово в новой Москве на 65 га, это займет около двух лет.

Лещев тем не менее заметил интерес к землям промышленного назначения со стороны малого бизнеса: компании покупают небольшие, от 30 соток до 1 га, участки (как правило, на территориях индустриальных парков) и строят производственно-складские базы, административные здания для собственных нужд или используют площадку для размещения дорожной техники.

МЕТА уже реализовала несколько проектов индустриально-складских парков (их собственники – юридические и физические лица, у которых с группой заключены договоры о совместной деятельности), где земля после межевания продается участками от 30 соток. «Большое Покровское» (15 км от МКАД по Киевскому шоссе, от 300 000 руб. за сотку) уже практически распродано. В «Новоселках» в 51 км от МКАД по Симферопольскому шоссе продаются участки от 50 соток под строительство производственных и складских комплексов, от 70 000 руб., в промпарке «Коробово» (8 км от МКАД по трассе А 105 Москва – Домодедово) – от 325 000 руб. за сотку под промышленно-складскую и офисно-торговую застройку. Продажи в «Коробово» начались в конце прошлого года, рассказывает Лещев, в начале этого года продали три участка, в разгар пандемии продажи остановились, покупатели пока стараются понять, что будет с экономикой дальше. Компания не планирует снижать цену, а в случае замедления продаж просто уменьшит площади минимальных участков с 30 до 20 соток и таким способом снизит стоимость лотов, говорит управляющий партнер Группы МЕТА.

По данным Knight Frank, земля под офисы или ритейл спросом не пользуется. Для торговых центров нужны участки вдоль федеральных трасс, на МКАД и в местах, где большой трафик, напоминает Зарипова, но, по словам Лещева, лучшие земли уже разобраны крупными торговыми сетями: «Речь может идти только о покупке небольших участков под строительство узкопрофильных магазинов». «В настоящее время интерес ритейлеров сконцентрирован на поиске нужных площадей внутри жилых кварталов», – добавляет Лещев.

И «несистемных» покупателей, по словам эксперта, немного. Как правило, они долго вынашивают в голове проект по строительству гоночной трассы, парка развлечений, конно-спортивного клуба и др., потом долго подбирают землю, но до сделки по разным причинам дело не доходит. Например, Калинин рассказывает о сорвавшейся сделке по покупке 115 га для строительства гостиничного комплекса с конным клубом – ее готовили полгода.

### **Только жилье**

Рынок загородной недвижимости за последние годы только терял покупателей, поэтому и активность девелоперов здесь минимальна. По словам Терентьева, 80% всех заключаемых сделок с землей под строительство коттеджных поселков – под проекты эконом-класса, где в розницу продаются участки без подряда. Пандемия, порушив многие бизнесы, вызвала даже некоторое оживление спроса на загородные дома, игроки этого рынка встрепенулись, интерес к участкам под коттеджные поселки уже выше, чем 1,5–2 года назад, говорит Сергей Горяинов, руководитель департамента загородной недвижимости Point Estate. У компании появились клиенты, которые рассматривают участки по 20–25 га или даже по гектару для создания совсем камерных поселков.

По словам Калинина, в январе-феврале у компании «Мой гектар» прошли три сделки, в двух случаях землю, 14 га и 35 га, купили под коттеджные поселки. Но в марте и апреле сделок не было – инвесторы взяли паузу. Калинин объясняет это тем, что инвестиции достаточно серьезные, от 50 млн руб.

Сергей Колосницын, директор департамента жилой недвижимости Penny Lane Realty, говорит, что некоторые лендлорды сейчас предприняли попытки заняться девелопментом и зовут риэлторов в консультанты: «Так и мы вместо того, чтобы содействовать в продажах, уже в роли консалтеров совместно разрабатываем с ними концепции проектов». В работе у компании сейчас 25 га на Рублево-Успенском, 18 га на Новорижском, 25 га на Дмитровском шоссе. Профессиональные игроки готовятся к оживлению загородного рынка, доволен Колосницын, ведь в последние годы «не с кем было работать».

Спрос на землю, в том числе под застройку поселками, вряд ли вырастет и после пандемии. Рынок все еще затоварен – несколько лет будут торговаться предложения, которые есть в наличии.

По оценке RDI, все эти процессы пока не отразились на рынке земли под ИЖС. Возможно, о каком-то влиянии можно будет говорить лишь во второй половине года, если получат развитие новые загородные тренды и (или) заработает ипотека на ИЖС – сейчас, по словам Кузнецова, официально банки предлагают такие кредиты, но на практике получить их крайне сложно: «Наши клиенты не раз сталкивались с этой проблемой, в итоге отказываясь от покупки участков».

Источник: <https://www.vedomosti.ru/realty/articles/2020/06/12/832498-zemlya-podmoskove-dlya-investorov>

Данный обзор был подготовлен на основании информации, опубликованной в открытом доступе на сайтах: <https://www.cian.ru/>, <http://www.invst.ru> и др.

Земли сельскохозяйственного назначения — это земли, которые располагаются за границами населенных пунктов, они предоставляются для сельскохозяйственных нужд и иных связанных с ними целей. Рынок земельных участков, как правило, отражает положение в той отрасли, для которой она предназначена.

Рынок земельных участков сельскохозяйственного назначения Московской области разнороден. Выделяются, как депрессивные районы, так и районы с высоким потенциалом, что и определяет относительный уровень цен земельных участков в данных районах.

Можно выделить следующие диапазоны удаленности от МКАД, которые влияют на ликвидность земельных участков:

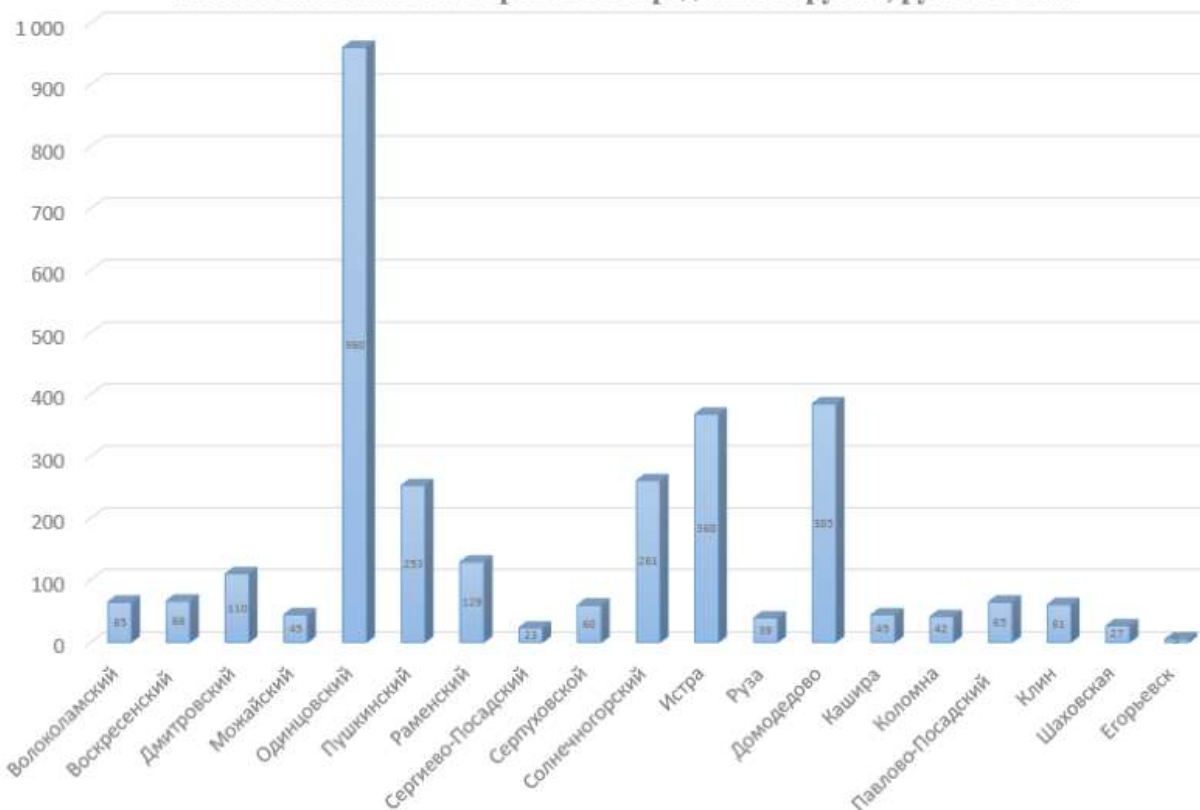
- 0-30 км от МКАД;
- 30-60 км от МКАД;
- 60-90 км от МКАД;
- свыше 90 км от МКАД.



№ п.п.	Район, городской округ	Минимальное значение, руб. за 1 кв.м	Максимальное значение, руб. руб. за 1 кв.м
1	Волоколамский	50	100
2	Воскресенский	20	150
3	Дмитровский	23	500
4	Ленинский	80	670
5	Можайский	7	161
6	Ногинский	30	313
7	Одинцовский	91	2 264
8	Пушкинский	120	493
9	Раменский	25	340
10	Сергиево-Посадский	8	40
11	Серпуховской	33	104
12	Солнечногорский	16	500
13	Талдомский	1	25
14	Истра	150	1 580
15	Руза	18	71
16	Наро-Фоминск	30	84
17	Чехов	42	494
18	Домодедово	57	1 439
19	Ступино	25	77
20	Кашира	10	70
21	Серебряно-Прудский городской округ	10	18
22	Коломна	11	97
23	Озеры	34	80
24	Луховицы	20	192
25	Павлово-Посадский	24	150
26	Егорьевск	1	10
27	Шатура	11	11
28	Клин	20	114
29	Шаховская	4	57

Из приведенной выше таблицы, видно, что по максимальной стоимости предлагались земельные участки в Одинцовском районе по стоимости 2 264 руб. за 1 кв.м, а по минимальной стоимости предлагались в Талдомском районе по стоимости 1 руб. за 1 кв.м. Данная тенденция обусловлена влиянием на стоимость таких факторов, как удаленность от Москвы, социально-экономическое развитие района, транспортная инфраструктура, наличие коммуникаций, площадь и прочие факторы.

**Среднее значение стоимости земельных участков с/х назначения  
Московской области по районам/городским округам, руб. за 1 кв.м**



По данным мониторинга цен на конец января 2018 года, самая высокая средняя цена предложения на земельные участки сельскохозяйственного назначения сложилась в Одинцовском районе Московской области и составила – 960 руб./кв. м Самая низкая средняя цена предложения была обнаружена в городском округе Егорьевск – 5 руб./кв. м. В данном анализе использовались только те районы Московской области, в которых было подобрано значительное количество предложений. Средняя цена предложения земельных участков сельскохозяйственного назначения в целом по Московской области составляет около 225 руб./кв. м.

Таким образом, можно сказать, что на сегодняшний день рынок земельных участков сельскохозяйственного назначения из-за большого влияния политической и в следствие социально-экономической ситуации показывает значительное превышение предложений над спросом и относительно не высокие стоимости реальных сделок. Сроки экспозиции данных земельных участков варьируются от 6 месяцев до 1 года. В недалеком будущем при отсутствии значительного улучшения в состоянии экономики данные тенденции будут ухудшаться, при этом земельные участки вблизи Московской области (в зоне до 30 км от города) будут все также актуальны и востребованы из-за возможности перевода их в другую категорию земель и использование под набирающие популярность коттеджные поселки.

Источник: ОБЗОР БЫЛ СОСТАВЛЕН АНАЛИТИЧЕСКОЙ ГРУППОЙ ЭКСПЕРТОВ  
«АТЛАНТ ОЦЕНКА»

**Таблица 3 Анализ фактических цен в районе расположения объекта оценки**

Наименование	Аналог № 1	Аналог № 2	Аналог № 3	Аналог № 4	Аналог № 5
Площадь, кв.м.	20 000	22 300	95 000	50 000	670 000
Цена предложения, рублей	55 000 000	20 000	100 000 000	2 350 000	134 000 000
Вид разрешенного использования	Земли под сельхозпроизводство	Земли под сельхозпроизводство	Земли под сельхозпроизводство	Земли под сельхозпроизводство	Земли под сельхозпроизводство
Адрес:	Московская область, городской округ Подольск, Подольск	Московская область, Раменский район, село Михеево	Московская обл., г.о. Подольск, д. Романцево	Московская область, Раменский г.о., сельское поселение Новохаритоновское	Валищево симферопольское 38км
Описание	<p>Участок расположен в непосредственной близости от д. Макарово приблизительно посередине между трассами М-2 и М-4 недалеко от Домодедовского ш., на съезде с дороги. Возможна рассрочка при условии оплаты первоначального взноса не менее 50%. Уточняйте! Наличие коммуникаций на территории земельного участка:</p> <p>Водонапорная башня между д. Ворыпаево и д. Макарово</p> <p>Трансформаторные подстанции в д. Макарово и в Мехмастерских на север от д. Макарово. На схеме выше указаны пути прохождения воздушных ЛЭП напряжением до 10 кВ, подключение к которым возможно методом отпайки.</p> <p>Категория - Земли сельскохозяйственного назначения Назначение - Для ведения сельскохозяйственного производства</p> <p>Рекомендуемый вид использования согласно проекту ПЗЗ - Индивидуальная жилая застройка или промышленная застройка</p> <p>Положительные характеристики объекта:</p> <ul style="list-style-type: none"> <li>- Размещение на расстоянии менее 20 км от Москвы.</li> <li>- Наличие документов, регистрирующих собственность.</li> <li>- Отличная транспортная доступность (Часть участка занята дорогой местного значения)</li> </ul>	<p>Сдам в аренду земельный участок сельхоз назначения 63 км. от МКАД, площадью 2,23 га, в дер. Михеево, Раменского района. Вид разрешённого использования для сельхоз производства. Подъезд асфальт, граничит с деревней, свет, газ по границе, рядом лес, озеро. Граничит с деревней. 20000 за гектар в месяц. Кадастровый номер 50:23:0050445:56</p>	<p>Продажа участка площадью 9.5 Га, в деревне Романцево городского округа Подольск. Участок ровный. Подъезд асфальтированный. Все коммуникации (электричество, вода, газ) по границе. Кадастровый номер - 50:27:0000000:135491 Назначение – сельскохозяйственное (с возможностью перевода). ГПЗУ по запросу До станции «Львовская» 5 минут на авто. От МКАД 31 км. по Симферопольскому шоссе. Без обременений.</p>	<p>Рядом с д. Меткомелино СХ-3. общей площадью, 6 Га.</p> <p>Виды разрешенного использования указаны в ГПЗУ: Можно организовать ферму</p> <p>Пчеловодство Рыбоводство Звероводство Птицеводство Животноводство Свиноводство и тд...</p>	<p>Валищево симферопольское 38км 67 га целевое: СХ фермерское</p> <p>"А так же наша компания предоставляет полный комплекс услуг по строительству коттеджных городков, баз отдыха, санаторий , фермерских хозяйств, детских лагерей , резиденций</p> <p>- усадьб , отдельно - ресторанных комплексов от создания дизайн проекта до передачи ключей Заказчику! Окажем помощь в оформлении технических условий, разрешительной документации, подключении коммуникаций , организации строительства и ввода в эксплуатацию!</p> <p>У нас работают профессионалы архитекторы - дизайнеры и бригады строителей, что позволяет нам строить сверхсовременные элитные строения, полностью удовлетворяющие запросам наших клиентов. Сотрудничая с нами, Вы можете быть уверены в высоком качестве выполнения работ и соблюдение сроков, установленных в договоре! По всем вопросам звоните или пишите пожалуйста на Telegram , WhatsApp, Viber !</p>
Источник	<a href="https://www.avito.ru/domodedovo/zemelnye_uchastki/uchastok_2_ga_snt_dnp_4721580927?context=H4sIAAAAAAAAA_wE_AMD_YToyOntzOjEzOiJsb2NhbFByaW9yaXR5IjtiOjA7czoxOjI4IjtzOjE2OiJlZEd2JxczlfF5U2ZlIjt90-WYOz8AAAA">https://www.avito.ru/domodedovo/zemelnye_uchastki/uchastok_2_ga_snt_dnp_4721580927?context=H4sIAAAAAAAAA_wE_AMD_YToyOntzOjEzOiJsb2NhbFByaW9yaXR5IjtiOjA7czoxOjI4IjtzOjE2OiJlZEd2JxczlfF5U2ZlIjt90-WYOz8AAAA</a>	<a href="https://move.ru/objects/prodaetsya_sh_naznacheniy_a_ploschadyu_22300_kv_m_ploschadyu_223_sotok_moskovskaya_ramenskiy_miheevo_6908729579/">https://move.ru/objects/prodaetsya_sh_naznacheniy_a_ploschadyu_22300_kv_m_ploschadyu_223_sotok_moskovskaya_ramenskiy_miheevo_6908729579/</a>	<a href="https://www.avito.ru/podolsk/zemelnye_uchastki/uchastok_95_ga_snt_dnp_4476998710?context=H4sIAAAAAAAAA_wE_AMD_YToyOntzOjEzOiJsb2NhbFByaW9yaXR5IjtiOjA7czoxOjI4IjtzOjE2OiJYbXJzS09lVGowdzg0b1BZlJt9qcM7TD8AAAA">https://www.avito.ru/podolsk/zemelnye_uchastki/uchastok_95_ga_snt_dnp_4476998710?context=H4sIAAAAAAAAA_wE_AMD_YToyOntzOjEzOiJsb2NhbFByaW9yaXR5IjtiOjA7czoxOjI4IjtzOjE2OiJYbXJzS09lVGowdzg0b1BZlJt9qcM7TD8AAAA</a>	<a href="https://www.avito.ru/elektrouzolyator/zemelnye_uchastki/uchastok_6g_a_snt_dnp_1995155310">https://www.avito.ru/elektrouzolyator/zemelnye_uchastki/uchastok_6g_a_snt_dnp_1995155310</a>	<a href="https://move.ru/objects/valischevo_6905363919/">https://move.ru/objects/valischevo_6905363919/</a>
<b>Цена за 1 кв.м.. рублей</b>	<b>2 750</b>	<b>0,90</b>	<b>1 052,63</b>	<b>39,17</b>	<b>200</b>

Наименование	Аналог № 5	Аналог № 6	Аналог № 7	Аналог № 8	Аналог № 9
Площадь, кв.м.	24 500	24 500	21 900	313 040	118 000
Цена предложения, рублей	15 000 000	17 000 000	33 000 000	7 540 800	30 000 000
Вид разрешенного использования	Земли под сельхозпроизводство	Земли под сельхозпроизводство	Земли под сельхозпроизводство	Земли под сельхозпроизводство	Земли под сельхозпроизводство
Адрес:	Московская обл., 46Н-09234	Московская обл., Раменский г.о., д. Какузево, коттеджный пос. Чулково Парк	Московская обл., г.о. Домодедово, д. Красино, 8	Московская обл., г.о. Домодедово, с. Кузовлево	Московская обл., г.о. Подольск
Описание	ровный распаханн участок рядом с рекой . свет есть. хорошая асфальтированная дорога до участка..	Продаётся участок 2,45 га в Раменском районе, Московской области между д. Какузево и пос. РАОС.  Удобный подъезд от пос. РАОС.  Электричество, газ, водоснабжение по границе участка.  Собственник.	Земля сельхозназначения, под крестьянско-фермерского хозяйство. Продаётся целиком или после размежевания от 50 соток, под конно-спортивный комплекс, питомники, садоводство, усадьбу. Есть дорога, рядом электричество. Красивое, тихое место, примыкает к пруду. Москва 15 минут на машине, Аэропорт Домодедово 10 мин. Есть второй участок рядом. Кадастровый номер 50:28:0070231:27. Продаю или меняю на квартиры, нежилую недвижимость.	Продается земельный участок, расположенный по адресу:Московская область, городской округ Домодедово, село Кузовлево; Площадь земельного участка: 3 130,41 сотки; Кадастровый номер земельного участка: 50:28:0090402:7; Категория земель: земли населенных пунктов; Вид разрешенного использования: Для сельскохозяйственного использования; Рельеф участка – ровный; Расположен рядом с с. Кузовлево 53 км от МКАД; Один собственник - юридическое лицо; Реализация путем проведения торгов на площадке roseltorg;  Данное предложение не является публичной офертой.	Продается участок сельскохозяйственного назначения площадью 12 Га  • Удобное расположение: – 36 км от МКАД – 12 км от Подольска – 4 км от Симферопольского шоссе – 10 км от Варшавского шоссе – Рядом ЦКАД  • Преимущества: – Собственный отдельный въезд – Первая линия – Подходит для любого вида деятельности: стоянка, хранение товаров, размещение строительной техники и многое другое
Источник	<a href="https://www.avito.ru/zhukovskiy/zemelnye_uchastki/uchastok_245_ga_snt_dnp_7494669913?context=H4sIAAAAAAAAA_wE_AMD_YToyOntzOjEzOiJsb2NhbFByaW9yaXR5IjtiOjA7czoXOjI4IjtzOjE2OiJ0eTxsZldrdjVSc211Ijt9Y_3yaD8AAAA">https://www.avito.ru/zhukovskiy/zemelnye_uchastki/uchastok_245_ga_snt_dnp_7494669913?context=H4sIAAAAAAAAA_wE_AMD_YToyOntzOjEzOiJsb2NhbFByaW9yaXR5IjtiOjA7czoXOjI4IjtzOjE2OiJ0eTxsZldrdjVSc211Ijt9Y_3yaD8AAAA</a>	<a href="https://www.avito.ru/zhukovskiy/zemelnye_uchastki/uchastok_245_ga_snt_dnp_2363369242?context=H4sIAAAAAAAAA_wE_AMD_YToyOntzOjEzOiJsb2NhbFByaW9yaXR5IjtiOjA7czoXOjI4IjtzOjE2OiJ0eTxsZldrdjVSc211Ijt9Y_3yaD8AAAA">https://www.avito.ru/zhukovskiy/zemelnye_uchastki/uchastok_245_ga_snt_dnp_2363369242?context=H4sIAAAAAAAAA_wE_AMD_YToyOntzOjEzOiJsb2NhbFByaW9yaXR5IjtiOjA7czoXOjI4IjtzOjE2OiJ0eTxsZldrdjVSc211Ijt9Y_3yaD8AAAA</a>	<a href="https://www.avito.ru/domodedovo/zemelnye_uchastki/uchastok_219_ga_snt_dnp_7735001183?context=H4sIAAAAAAAAA_wE_AMD_YToyOntzOjEzOiJsb2NhbFByaW9yaXR5IjtiOjA7czoXOjI4IjtzOjE2OiJ0eTxsZldrdjVSc211Ijt9Y_3yaD8AAAA">https://www.avito.ru/domodedovo/zemelnye_uchastki/uchastok_219_ga_snt_dnp_7735001183?context=H4sIAAAAAAAAA_wE_AMD_YToyOntzOjEzOiJsb2NhbFByaW9yaXR5IjtiOjA7czoXOjI4IjtzOjE2OiJ0eTxsZldrdjVSc211Ijt9Y_3yaD8AAAA</a>	<a href="https://www.avito.ru/ilinskoe/zemelnye_uchastki/uchastok_313_ga_snt_dnp_7720886041?context=H4sIAAAAAAAAA_wE_AMD_YToyOntzOjEzOiJsb2NhbFByaW9yaXR5IjtiOjA7czoXOjI4IjtzOjE2OiJ0eTxsZldrdjVSc211Ijt9Y_3yaD8AAAA">https://www.avito.ru/ilinskoe/zemelnye_uchastki/uchastok_313_ga_snt_dnp_7720886041?context=H4sIAAAAAAAAA_wE_AMD_YToyOntzOjEzOiJsb2NhbFByaW9yaXR5IjtiOjA7czoXOjI4IjtzOjE2OiJ0eTxsZldrdjVSc211Ijt9Y_3yaD8AAAA</a>	<a href="https://www.avito.ru/podolsk/zemelnye_uchastki/uchastok_118_ga_snt_dnp_7893429997?context=H4sIAAAAAAAAA_wE_AMD_YToyOntzOjEzOiJsb2NhbFByaW9yaXR5IjtiOjA7czoXOjI4IjtzOjE2OiJ0eTxsZldrdjVSc211Ijt9Y_3yaD8AAAA">https://www.avito.ru/podolsk/zemelnye_uchastki/uchastok_118_ga_snt_dnp_7893429997?context=H4sIAAAAAAAAA_wE_AMD_YToyOntzOjEzOiJsb2NhbFByaW9yaXR5IjtiOjA7czoXOjI4IjtzOjE2OiJ0eTxsZldrdjVSc211Ijt9Y_3yaD8AAAA</a>
Цена за 1 кв.м.. рублей	<b>612,24</b>	<b>693,88</b>	<b>1 506,85</b>	<b>24,09</b>	<b>254,24</b>

Диапазон цен на сельскохозяйственные земли в районе расположения объекта оценки выявлен без учета торга, а так же с учетом развитой инфраструктуры в районе аналогов и составляет: от 0,90 до 2 750 рублей за кв. м.

## Анализ основных ценообразующих факторов

Развитие земельных рынков находится в самой непосредственной связи с развитием рынка недвижимости. Земельный рынок Подмосковья - один из самых динамично развивающихся рынков России, так как основной тенденцией последнего времени (несмотря на кризисные тенденции) является повышенный спрос на земельные участки в пригороде - как со стороны инвесторов, так и покупателей жилья из Москвы, для постоянного проживания за городом. Растет количество коттеджных поселков, крупных логистических центров, развивается частное строительство. Подмосковные земли становятся предметом пристального внимания все большего круга лиц и привлекают новых участников. Сегодня этот рынок притягивает к себе значительное количество крупных инвесторов, девелоперов, риэлторов, состоятельных частных лиц. Рынок подмосковной земли условно делится по направлениям и по удаленности от МКАД. По направлениям цена и ликвидность зависят от исторически сложившихся предпочтений и потенциала развития.

1) Запад - самое дорогое и ликвидное направление.

2) Юго-западное и северо-западное направления за последнее время заметно возросли в цене.

3) Восточные направления пока, кроме определенных мест, не являются привлекательными по экологическим и транспортным показателям.

4) Южное направление — Симферопольское и Каширское шоссе, трасса Москва — Дон — исторически гораздо менее развито, однако относительно высокое качество дорог и хорошая экологическая обстановка делают его весьма перспективным.

По удаленности земли Подмосковья условно делятся на три кольца: Первое кольцо (0 - 30 км — от МКАД до «бетонки»), второе (30 -60 км — от первой до второй «бетонки») и третье (60—100 км — до границ Московской области, в отдельных местах до 200 км). Большую часть занимают земли лесного фонда и сельскохозяйственного назначения.

В Московской области находится достаточное количество земель для продажи, однако, привлекательных участков (с коммуникациями, разрешительной документацией, достоинствами природного ландшафта) с точки зрения девелоперов немного. Ограниченность предложения участков в ближнем Подмосковье, приводит к росту интереса к отдаленным территориям (более 100 км от МКАД).

Наибольшее количество предложений наблюдается в Наро-Фоминском, Рузском и Волоколамском районах. Особый интерес представляют Красногорский, Одинцовский, Наро-Фоминский и Истринский районы. Площадь земель, их удаленность от Москвы, достоинства природного ландшафта имеют огромное значение и влияют на цену земельного участка. Также определенное значение имеет план развития прилегающей территории (кому принадлежат земли и что с ними планируют делать впоследствии).

Общие критерии при выборе земельного участка: направление; расстояние от МКАД; размер; транспортная доступность; социальное окружение; статус земли и категория; наличие коммуникаций, водоема (река, пруд, озеро); леса по границам и на самой территории участка; юридические аспекты.

Общая площадь Московской области составляет 4 млн. 579,9 тыс. га. Вместе с тем, земельный рынок Московской области пока формируется в основном из двух категорий земель: • земель сельскохозяйственного назначения — 1 млн. 743,8 тыс. га, • земель населенных пунктов — 501,3 тыс. га. Большое влияние на стоимость земли оказывает степень развитости инфраструктуры.

Так, участки на хорошо освоенных землеотводах ценятся значительно дороже, чем нанеосвоенных. Увеличение стоимости земельного участка в зависимости от наличия подведенных коммуникаций<sup>9</sup> можно дифференцировать следующим образом: - транспортные подъездные пути – 15-20%; - электроэнергия – 15-25%; - газоснабжение – 10-25%; - остальное (водоснабжение, канализация, теплоснабжение, коммуникационные связи) – 5- 15%.

Согласно данным аналитического департамента Ассоциации застройщиков Московской области, на рынке Московской области наблюдается стагнация.

Деятельность компаний, направленная на увеличение земельного банка, сокращается на фоне снижения рентабельности девелоперских проектов и рекордных объемов ввода жилья

в последние годы. Как показывает практика прошлых кризисов, на любую экономическую нестабильность загородный рынок всегда реагирует снижением спроса, активные продажи продолжаются только в самых привлекательных по цене и качеству проектах. Пытаясь компенсировать убытки от снизившегося спроса на дома, девелоперы коттеджных поселков выбрасывают на рынок «участки без подряда», заманивая покупателей серьезными дисконтами. Скидки доходят до 50%. Однако, покупателей, приобретающих участки с расчетом «на будущее», подстерегают традиционные «потребительские» риски, с которыми уже столкнулись те, кто купил землю в кризис 2008 года.

Речь идет о невыполнении девелоперами своих обязательств по строительству дорог, подведению коммуникаций, созданию социальной и бытовой инфраструктуры, службы эксплуатации и т.д. К новым обременениям покупателя, собирающегося возводить дом в отдаленной перспективе, добавляются расходы на содержание участка (в том числе и налоги, которые продолжают расти). В наиболее непростых условиях сегодня, конечно, оказались крупные землевладельцы. Их активы продолжают дешеветь, возможностей реализовать наделы оптом практически не осталось (девелоперы, ранее покупавшие землю впрок, сейчас активно от нее избавляются), а расходы на содержание резко выросли из-за увеличившегося налогового бремени. Лендлордам, имеющим в собственности сельхозугодья, немного проще с налогами, однако они должны продолжать инвестировать в обработку земель, в противном случае слишком велики риски ее изъятия государством под предлогом нецелевого использования.

В однозначном минусе оказались спекулянты - те, кто скупал участки в надежде в дальнейшем выгодно их продать. Нелегко приходится и банкам, которые выдавали кредиты под залог земельных угодий: ценность этих активов не только резко упала, но и требует постоянных, причем растущих, вложений. Таким образом, для «непрофильных» собственников земля из актива превратилась в огромную проблему. Можно предположить, что в выигрыше окажутся те землевладельцы, которые будут готовы вступать в альянсы с профессиональными девелоперами, умеющими создавать востребованный аудиторией продукт. В настоящее время для застройщиков недвижимости существуют высокие риски. Нынешний инвестор, готовый купить земельный участок, не готов платить за землю. Он рассматривает вариант совместного вхождения в проект с собственником участка, и взять на себя, к примеру, разработку документации, решение вопросов с коммуникациями. Собственник вкладывает в проект землю, инвестор - все остальное, а затем происходит расчет готовым жильем. Если стоимость участка составляет 15-20% от общего объема инвестиций, высчитывается доля собственника земли, и собственник с инвестором становятся партнерами по проекту. Однако законодательство не защищает интересы миноритариев (а собственник земли в девелоперском проекте становится миноритарием). Инвесторы, в свою очередь, не готовы покупать землю за деньги, тем более, если участок не подготовлен к сделке. В результате многие крупные инвесторы так и не находят подходящего для себя продукта, несмотря на долгие переговоры с собственниками.

В ходе анализа рынка, нормативно-методической базы оценки, в том числе ФСО № 7, а так же согласно данным исследований, проведенным Приволжским центром методического и информационного обеспечения оценки (Справочник оценщика недвижимости – 2024, том.1,2.Земельные участки, под ред.Лейфера Л.А, выявлены следующие ценообразующие факторы (элементы сравнения): 1. Передаваемые имущественные права, ограничения (обременения) этих прав 2. Условия финансирования состоявшейся или предполагаемой сделки 3. Условия продажи 4. Условия рынка (изменение цен за период между датами сделки и оценки) 5. Условия рынка (скидки к ценам предложений) 6. Вид использования и (или) зонирование 7. Местоположение 8. Физические характеристики объекта (площадь) 9. Физические характеристики объекта (рельеф) 10. Экономические характеристики 11. Наличие движимого имущества 12. Другие характеристики (элементы) влияющие на стоимость (обеспеченность инженерными коммуникациями)

В меньшей степени на стоимость земельного участка влияют инженерно-геологические условия и асфальтирование участка. При анализе условий финансирования

рассматриваются субъективные договорные условия расчетов по сделке, для объекта-аналога и планируемой для объекта оценки.

При этом возможны варианты:

- Продавец кредитует покупателя по части платежа за покупку с условиями, отличающимися от условий на рынке капитала (процент по кредиту ниже рыночного) или предоставляет ему беспроцентную отсрочку платежей.

- Платеж по сделке с объектом-аналогом полностью или частично осуществляется не деньгами, а эквивалентном денежном средстве (уменьшается сумма наличных денег, участвующих в сделке), в том числе путем: передачи пакета ценных бумаг, включая закладные; передача материальных ресурсов.

В этом случае осуществляется оценка рыночной стоимости упомянутого платежного средства и именно сумма, соответствующая этой стоимости (а не сумма, указанная в договоре купли-продажи недвижимости) считается ценой (или соответствующей частью цены) сделки. Нестандартные условия финансирования не типичны для рынка земельных участков, данный фактор практически не влияет на цены предложений земельных участков.

В большей степени на стоимость земельного участка оказывает влияние такого фактора как месторасположение. Влияние данного фактора в зависимости от категории земли и ее назначения, учитывает: месторасположение относительно областного центра, райцентров, внутри города, относительно автомагистралей, красной линии наличие свободного подъезда и пр. Для земель Московской области основной фактор влияния на стоимость имеет такой показатель как удаленность от МКАД. Согласно исследованиям, проведенным НЦПО5, наиболее влияние удаленность от МКАД влияет на стоимость земли под индустриальную (производственно-складскую) застройку и на стоимость земли коммерческого назначения.

Таблица 3. Таблица корректировочных коэффициентов для ЗУ офисно-административного назначения по офортам

Расстояние, км.	Аналоги, расстояние, км.																								
	1	2	3	4	5	6	7	8	9	10	11	12	13	14	15	16	17	18	19	20	21	22	23	24	
Объекты оценки, км.	1	1,00	2,08	3,19	4,32	5,47	6,63	7,81	8,99	10,18	11,38	12,58	13,79	15,01	16,23	17,46	18,69	19,92	21,16	22,41	23,65	24,90	26,16	27,41	28,67
	2	0,48	1,00	1,53	2,08	2,63	3,19	3,75	4,32	4,90	5,47	6,05	6,63	7,22	7,81	8,40	8,99	9,58	10,18	10,78	11,38	11,98	12,58	13,19	13,79
	3	0,31	0,65	1,00	1,35	1,72	2,08	2,45	2,82	3,19	3,57	3,94	4,32	4,70	5,09	5,47	5,86	6,24	6,63	7,02	7,41	7,81	8,20	8,59	8,99
	4	0,23	0,48	0,74	1,00	1,27	1,53	1,81	2,08	2,35	2,63	2,91	3,19	3,47	3,75	4,04	4,32	4,61	4,90	5,18	5,47	5,76	6,05	6,34	6,63
	5	0,18	0,38	0,58	0,79	1,00	1,21	1,43	1,64	1,86	2,08	2,30	2,52	2,74	2,97	3,19	3,42	3,64	3,87	4,09	4,32	4,55	4,78	5,01	5,24
	6	0,15	0,31	0,48	0,65	0,82	1,00	1,18	1,35	1,53	1,72	1,90	2,08	2,26	2,45	2,63	2,82	3,00	3,19	3,38	3,57	3,75	3,94	4,13	4,32
	7	0,13	0,27	0,41	0,55	0,70	0,85	1,00	1,15	1,30	1,46	1,61	1,77	1,92	2,08	2,24	2,39	2,55	2,71	2,87	3,03	3,19	3,35	3,51	3,67
	8	0,11	0,23	0,35	0,48	0,61	0,74	0,87	1,00	1,13	1,27	1,40	1,53	1,67	1,81	1,94	2,08	2,22	2,35	2,49	2,63	2,77	2,91	3,05	3,19
	9	0,10	0,20	0,31	0,42	0,54	0,65	0,77	0,88	1,00	1,12	1,24	1,35	1,47	1,59	1,72	1,84	1,96	2,08	2,20	2,32	2,45	2,57	2,69	2,82
	10	0,09	0,18	0,28	0,38	0,48	0,58	0,69	0,79	0,89	1,00	1,11	1,21	1,32	1,43	1,53	1,64	1,75	1,86	1,97	2,08	2,19	2,30	2,41	2,52
	11	0,08	0,17	0,25	0,34	0,43	0,53	0,62	0,71	0,81	0,90	1,00	1,10	1,19	1,29	1,39	1,49	1,58	1,68	1,78	1,88	1,98	2,08	2,18	2,28
	12	0,07	0,15	0,23	0,31	0,40	0,48	0,57	0,65	0,74	0,82	0,91	1,00	1,09	1,18	1,27	1,35	1,44	1,53	1,62	1,72	1,81	1,90	1,99	2,08
	13	0,07	0,14	0,21	0,29	0,36	0,44	0,52	0,60	0,68	0,76	0,84	0,92	1,00	1,08	1,16	1,25	1,33	1,41	1,49	1,58	1,66	1,74	1,83	1,91
	14	0,06	0,13	0,20	0,27	0,34	0,41	0,48	0,55	0,63	0,70	0,78	0,85	0,92	1,00	1,08	1,15	1,23	1,30	1,38	1,46	1,53	1,61	1,69	1,77
	15	0,06	0,12	0,18	0,25	0,31	0,38	0,45	0,51	0,58	0,65	0,72	0,79	0,86	0,93	1,00	1,07	1,14	1,21	1,28	1,35	1,43	1,50	1,57	1,64
	16	0,05	0,11	0,17	0,23	0,29	0,35	0,42	0,48	0,54	0,61	0,67	0,74	0,80	0,87	0,93	1,00	1,07	1,13	1,20	1,27	1,33	1,40	1,47	1,53
	17	0,05	0,10	0,16	0,22	0,27	0,33	0,39	0,45	0,51	0,57	0,63	0,69	0,75	0,81	0,88	0,94	1,00	1,06	1,12	1,19	1,25	1,31	1,38	1,44
	18	0,05	0,10	0,15	0,20	0,26	0,31	0,37	0,42	0,48	0,54	0,59	0,65	0,71	0,77	0,82	0,88	0,94	1,00	1,06	1,12	1,18	1,24	1,30	1,35
	19	0,04	0,09	0,14	0,19	0,24	0,30	0,35	0,40	0,45	0,51	0,56	0,62	0,67	0,72	0,78	0,83	0,89	0,94	1,00	1,06	1,11	1,17	1,22	1,28
	20	0,04	0,09	0,13	0,18	0,23	0,28	0,33	0,38	0,43	0,48	0,53	0,58	0,63	0,69	0,74	0,79	0,84	0,89	0,95	1,00	1,05	1,11	1,16	1,21
	21	0,04	0,08	0,13	0,17	0,22	0,27	0,31	0,36	0,41	0,46	0,51	0,55	0,60	0,65	0,70	0,75	0,80	0,85	0,90	0,95	1,00	1,05	1,10	1,15
	22	0,04	0,08	0,12	0,17	0,21	0,25	0,30	0,34	0,39	0,43	0,48	0,53	0,57	0,62	0,67	0,71	0,76	0,81	0,86	0,90	0,95	1,00	1,05	1,10
	23	0,04	0,08	0,12	0,16	0,20	0,24	0,28	0,33	0,37	0,41	0,46	0,50	0,55	0,59	0,64	0,68	0,73	0,77	0,82	0,86	0,91	0,95	1,00	1,05
	24	0,03	0,07	0,11	0,15	0,19	0,23	0,27	0,31	0,35	0,40	0,44	0,48	0,52	0,57	0,61	0,65	0,69	0,74	0,78	0,82	0,87	0,91	0,96	1,00

Таблица 4. Таблица корректировочных коэффициентов для ЗУ торгового назначения по офортам

Расстояние, км.	Аналоги, расстояние, км.																								
	1	2	3	4	5	6	7	8	9	10	11	12	13	14	15	16	17	18	19	20	21	22	23	24	
Объекты оценки, км.	1	1,00	1,97	2,93	3,89	4,83	5,78	6,72	7,66	8,59	9,53	10,46	11,39	12,32	13,25	14,17	15,10	16,02	16,94	17,86	18,78	19,70	20,62	21,53	22,45
	2	0,51	1,00	1,49	1,97	2,45	2,93	3,41	3,89	4,36	4,83	5,31	5,78	6,25	6,72	7,19	7,66	8,13	8,59	9,06	9,53	9,99	10,46	10,93	11,39
	3	0,34	0,67	1,00	1,33	1,65	1,97	2,29	2,61	2,93	3,25	3,57	3,89	4,20	4,52	4,83	5,13	5,46	5,78	6,09	6,41	6,72	7,03	7,35	7,66
	4	0,26	0,51	0,75	1,00	1,24	1,49	1,73	1,97	2,21	2,45	2,69	2,93	3,17	3,41	3,65	3,89	4,12	4,36	4,60	4,83	5,07	5,31	5,54	5,78
	5	0,21	0,41	0,61	0,80	1,00	1,20	1,39	1,58	1,78	1,97	2,16	2,36	2,55	2,74	2,93	3,12	3,31	3,50	3,69	3,89	4,08	4,27	4,45	4,64
	6	0,17	0,34	0,51	0,67	0,84	1,00	1,16	1,33	1,49	1,65	1,81	1,97	2,13	2,29	2,45	2,61	2,77	2,93	3,09	3,25	3,41	3,57	3,73	3,89
	7	0,15	0,29	0,44	0,58	0,72	0,86	1,00	1,14	1,28	1,42	1,56	1,69	1,83	1,97	2,11	2,25	2,38	2,52	2,66	2,79	2,93	3,07	3,20	3,34
	8	0,13	0,26	0,38	0,51	0,63	0,75	0,88	1,00	1,12	1,24	1,37	1,49	1,61	1,73	1,85	1,97	2,09	2,21	2,33	2,45	2,57	2,69	2,81	2,93
	9	0,12	0,23	0,34	0,45	0,56	0,67	0,78	0,89	1,00	1,11	1,22	1,33	1,43	1,54	1,65	1,76	1,86	1,97	2,08	2,19	2,29	2,40	2,51	2,61
	10	0,10	0,21	0,31	0,41	0,51	0,61	0,71	0,80	0,90	1,00	1,10	1,20	1,29	1,39	1,49	1,58	1,68	1,78	1,87	1,97	2,07	2,16	2,26	2,36
	11	0,10	0,19	0,28	0,37	0,46	0,55	0,64	0,73	0,82	0,91	1,00	1,09	1,18	1,27	1,35	1,44	1,53	1,62	1,71	1,80	1,88	1,97	2,06	2,15
	12	0,09	0,17	0,26	0,34	0,42	0,51	0,59	0,67	0,75	0,84	0,92	1,00	1,08	1,16	1,24	1,33	1,41	1,49	1,57	1,65	1,73	1,81	1,89	1,97
	13	0,08	0,16	0,24	0,32	0,39	0,47	0,55	0,62	0,70	0,77	0,85	0,92	1,00	1,08	1,15	1,23	1,30	1,38	1,45	1,52	1,60	1,67	1,75	1,82
	14	0,08	0,15	0,22	0,29	0,36	0,44	0,51	0,58	0,65	0,72	0,79	0,86	0,93	1,00	1,07	1,14	1,21	1,28	1,35	1,42	1,49	1,56	1,63	1,69
	15	0,07	0,14	0,21	0,27	0,34	0,41	0,47	0,54	0,61	0,67	0,74	0,80	0,87	0,93	1,00	1,07	1,13	1,20	1,26	1,33	1,39	1,45	1,52	1,58
	16	0,07	0,13	0,19	0,26	0,32	0,38	0,45	0,51	0,57	0,63	0,69	0,75	0,82	0,88	0,94	1,00	1,06	1,12	1,18	1,24	1,31	1,37	1,43	1,49
	17	0,06	0,12	0,18	0,24	0,30	0,36	0,42	0,48	0,54	0,59	0,65	0,71	0,77	0,83	0,88	0,94	1,00	1,06	1,12	1,17	1,23	1,29	1,34	1,40
	18	0,06	0,12	0,17	0,23	0,29	0,34	0,40	0,45	0,51	0,56	0,62	0,67	0,73	0,78	0,84	0,89	0,95	1,00	1,05	1,11	1,16	1,22	1,27	1,33
	19	0,06	0,11	0,16	0,22	0,27	0,32	0,38	0,43	0,48	0,53	0,59	0,64	0,69	0,74	0,79	0,85	0,90	0,95	1,00	1,05	1,10	1,15	1,21	1,26
	20	0,05	0,10	0,16	0,21	0,26	0,31	0,36	0,41	0,46	0,51	0,56	0,61	0,66	0,71	0,75	0,80	0,85	0,90	0,95	1,00	1,05	1,10	1,15	1,20
	21	0,05	0,10	0,15	0,20	0,25	0,29	0,34	0,39	0,44	0,48	0,53	0,58	0,63	0,67	0,72	0,77	0,81	0,86	0,91	0,95	1,00	1,05	1,09	1,14
	22	0,05	0,10	0,14	0,19	0,23	0,28	0,33	0,37	0,42	0,46	0,51	0,55	0,60	0,64	0,69	0,73	0,78	0,82	0,87	0,91	0,96	1,00	1,04	1,09
	23	0,05	0,09	0,14	0,18	0,22	0,27	0,31	0,36	0,40	0,44	0,49	0,53	0,57	0,62	0,66	0,70	0,74	0,79	0,83	0,87	0,91	0,96	1,00	1,04
	24	0,04	0,09	0,13	0,17	0,22	0,26	0,30	0,34	0,38	0,42	0,47	0,51	0,55	0,59	0,63	0,67	0,71	0,75	0,80	0,84	0,88	0,92	0,96	1,00

Таблица 5. Таблица корректировочных коэффициентов для ЗУ производственно-складского назначения по офортам

Расстояние, км.	Аналоги, расстояние, км.																								
	1	2	3	4	5	6	7	8	9	10	11	12	13	14	15	16	17	18	19	20	21	22	23	24	
Объекты оценки, км.	1	1,00	1,78	2,49	3,16	3,81	4,43	5,04	5,63	6,21	6,78	7,33	7,88	8,43	8,96	9,49	10,01	10,53	11,04	11,55	12,05	12,55	13,05	13,54	14,03
	2	0,56	1,00	1,40	1,78	2,14	2,49	2,83	3,16	3,49	3,81	4,12	4,43	4,74	5,04	5,34	5,63	5,92	6,21	6,49	6,78	7,06	7,33	7,61	7,88
	3	0,40	0,71	1,00	1,27	1,53	1,78	2,02	2,26	2,49	2,72	2,94	3,16	3,38	3,60	3,81	4,02	4,23	4,43	4,64	4,84	5,04	5,24	5,43	5,63
	4	0,32	0,56	0,79	1,00	1,20	1,40	1,59	1,78	1,96	2,14	2,32	2,49	2,66	2,83	3,00	3,16	3,33	3,49	3,65	3,81	3,97	4,12	4,28	4,43
	5	0,26	0,47	0,65	0,83	1,00	1,16	1,32	1,48	1,63	1,78	1,93	2,07	2,21	2,35	2,49	2,63	2,76	2,90	3,03	3,16	3,30	3,43	3,55	3,68
	6	0,23	0,40	0,56	0,71	0,86	1,00	1,14	1,27	1,40	1,53	1,65	1,78	1,90	2,02	2,14	2,26	2,38	2,49	2,61	2,72	2,83	2,94	3,05	3,16
	7	0,20	0,35	0,49	0,63	0,76	0,88	1,00	1,12	1,23	1,35	1,46	1,57	1,67	1,78	1,88	1,99	2,09	2,19	2,29	2,39	2,49	2,59	2,69	2,78
	8	0,18	0,32	0,44	0,56	0,68	0,79	0,89	1,00	1,10	1,20	1,30	1,40	1,50	1,59	1,69	1,78	1,87	1,96	2,05	2,14	2,23	2,32	2,41	2,49
	9	0,16	0,29	0,40	0,51	0,61	0,71	0,81	0,91	1,00	1,09	1,18	1,27	1,36	1,44	1,53	1,61	1,70	1,78	1,86	1,94	2,02	2,10	2,18	2,26
	10	0,15	0,26	0,37	0,47	0,56	0,65	0,74	0,83	0,92	1,00	1,08	1,16	1,24	1,32	1,40	1,48	1,55	1,63	1,70	1,78	1,85	1,93	2,00	2,07
	11	0,14	0,24	0,34	0,43	0,52	0,60	0,69	0,77	0,85	0,92	1,00	1,07	1,15	1,22	1,29	1,37	1,44	1,51	1,57	1,64	1,71	1,78	1,85	1,91
	12	0,13	0,23	0,32	0,40	0,48	0,56	0,64	0,71	0,79	0,86	0,93	1,00	1,07	1,14	1,20	1,27	1,34	1,40	1,47	1,53	1,59	1,65	1,72	1,78
	13	0,12	0,21	0,30	0,38	0,45	0,53	0,60	0,67	0,74	0,80	0,87	0,94	1,00	1,06	1,13	1,19	1,25	1,31	1,37	1,43	1,49	1,55	1,61	1,66
	14	0,11	0,20	0,28	0,35	0,43	0,49	0,56	0,63	0,69	0,76	0,82	0,88	0,94	1,00	1,06	1,12	1,18	1,23	1,29	1,35	1,40	1,46	1,51	1,57
	15	0,11	0,19	0,26	0,33	0,40	0,47	0,53	0,59	0,65	0,71	0,77	0,83	0,89	0,94	1,00	1,06	1,11	1,16	1,22	1,27	1,32	1,37	1,43	1,48
	16	0,10	0,18	0,25	0,32	0,38	0,44	0,50	0,56	0,62	0,68	0,73	0,79	0,84	0,89	0,95	1,00	1,05	1,10	1,15	1,20	1,25	1,30	1,35	1,40
	17	0,09	0,17	0,24	0,30	0,36	0,42	0,48	0,53	0,59	0,64	0,70	0,75	0,80	0,85	0,90	0,95	1,00	1,05	1,10	1,14	1,19	1,24	1,29	1,33
	18	0,09	0,16	0,23	0,29	0,34	0,40	0,46	0,51	0,56	0,61	0,66	0,71	0,76	0,81	0,86	0,91	0,95	1,00	1,05	1,09	1,14	1,18	1,23	1,27
	19	0,09	0,15	0,22	0,27	0,33	0,38	0,44	0,49	0,54	0,59	0,63	0,68	0,73	0,78	0,82	0,87	0,91	0,96	1,00	1,04	1,09	1,13	1,17	1,21
	20	0,08	0,15	0,21	0,26	0,32	0,37	0,42	0,47	0,52	0,56	0,61	0,65	0,70	0,74	0,79	0,83	0,87	0,92	0,96	1,00	1,04	1,08	1,12	1,16
	21	0,08	0,14	0,20	0,25	0,30	0,35	0,40	0,45	0,49	0,54	0,58	0,63	0,67	0,71	0,76	0,80	0,84	0,88	0,92	0,96	1,00	1,04	1,08	1,12
	22	0,08	0,14	0,19	0,24	0,29	0,34	0,39	0,43	0,48	0,52	0,56	0,60	0,65	0,69	0,73	0,77	0,81	0,85	0,89	0,92	0,96	1,00	1,04	1,07
	23	0,07	0,13	0,18	0,23	0,28	0,33	0,37	0,42	0,46	0,50	0,54	0,58	0,62	0,66	0,70	0,74	0,78	0,82	0,85	0,89	0,93	0,96	1,00	1,04
	24	0,07	0,13	0,18	0,23	0,27	0,32	0,36	0,40	0,44	0,48	0,52	0,56	0,60	0,64	0,68	0,71	0,75	0,79	0,82	0,86	0,89	0,93	0,97	1,00

Таблица 1. Средние соотношения между стоимостью прав собственности на ЗУ различного назначения в городах РФ по офортам

№ п/п	Наименование	Права	Торговое и сервисное	Гостиницы**	Офисно-админ.	Жилые дома	Произв.-складск.	Отдых (рекреац.)	Охранные зоны***
1.	Владивосток	Собств.	1	0,909	0,923	0,932	0,228	-	0,056
2.	Волгоград	Собств.	1	.*	0,879	0,722	0,276	0,192	0,072
3.	Екатеринбург	Собств.	1	-	0,892	0,856	0,322	0,224	0,062
4.	Краснодар	Собств.	1	0,902	0,856	0,655	0,332	0,229	0,060
5.	Красноярск	Собств.	1	-	0,832	0,743	0,312	0,188	0,059
6.	Москва	Собств.	1	0,908	0,824	0,648	0,184	0,171	0,062
7.	Московская область	Собств.	1	0,842	0,686	0,713	0,302	0,242	0,061
8.	Новосибирск	Собств.	1	0,908	0,832	0,878	0,276	0,238	0,069
9.	Ростов на Дону	Собств.	1	0,890	0,892	0,767	0,248	0,182	0,057
10.	Санкт-Петербург	Собств.	1	0,902	0,843	0,658	0,209	0,170	0,060
11.	Саратов	Собств.	1	-	0,867	0,672	0,343	0,209	0,064
12.	Тюмень	Собств.	1	-	0,902	0,831	0,321	0,238	-
13.	Ярославль	Собств.	1	-	0,882	0,698	0,312	0,192	0,054
	Среднее по 2023 г.	Собств.	1,000	0,894	0,855	0,752	0,282	0,206	0,061
	Среднее по 2022 г.	Собств.	1	0,896	0,850	0,749	0,282	0,205	0,062

Таблица 2. Сводная таблица корреляционно-регрессионных данных (влияние местоположения)

№ п/п	Наименование, назначение	Регрессионное уравнение	R <sup>2</sup>	R	РС, ППА, РЦ, ед.изм.	Расстояние, ед.изм.	Значимость связи по Чеддоку*
1	<b>г. Москва</b>						
	<b>Офеты</b>						
1.1.	Офисно-административные	РС = 447 580*(Расстояние от центра) <sup>-1,856</sup>	0,64	0,80	руб./кв. м	км	Высокая
1.2.	Офисно-административные	ППА = 208 751*(Расстояние от центра) <sup>-0,918</sup>	0,76	0,87	руб./кв. м	км	Высокая
1.3.	Торговое	РС = 473в258*(Расстояние от центра) <sup>-0,979</sup>	0,87	0,93	руб./кв. м	км	Очень высокая
1.4.	Торговое	ППА = 189 185*(Расстояние от центра) <sup>-0,936</sup>	0,63	0,80	руб./кв. м	км	Высокая
1.5.	Производственно-складское	РС = 69 444*(Расстояние от центра) <sup>-0,854</sup>	0,93	0,96	руб./кв. м	км	Очень высокая
1.6.	Производственно-складское	ППА = 49 620 *(Расстояние от центра) <sup>-0,78</sup>	0,86	0,93	руб./кв. м	км	Очень высокая
	Сделки	РЦ = 287 680*(Расстояние от центра) <sup>-1,417</sup>	0,85	0,92	руб./кв.м	км	Очень высокая
2	<b>Московская область</b>						
	<b>Офеты</b>						
2.1.	Торговое	РС = 57 948*(Расстояние от МКАД) <sup>-0,86</sup>	0,92	0,96	руб./кв. м	км	Очень высокая
2.2.	Производственно-складские	РС = 18 772*(Расстояние от МКАД) <sup>-0,732</sup>	0,64	0,80	руб./кв. м	км	Высокая
3	<b>Ленинградская область</b>						
	<b>Офеты</b>						
3.1.	Производственно-складское	РС = 8 662*(Расстояние от КАД) <sup>-0,544</sup>	0,73	0,85	руб./кв. м	км	Высокая
4	<b>Ярославль</b>						
	<b>Офеты</b>						
4.1.	Производственно-складское	РС = 11 477*(Расстояние от центра) <sup>-1,852</sup>	0,90	0,95	руб./кв. м	км	Очень высокая

\*Шкала Чеддока (оценка тесноты корреляционной связи):

Значение R	0,1 – 0,3	0,3 – 0,5	0,5 – 0,7	0,7 – 0,9	0,9 – 0,999
Теснота связи	Слабая	Умеренная	Заметная	Высокая	Очень высокая

Источник:СРК-2023 под редакцией к.т.н. Е.Е. Яскевича

Влияние на стоимость земли под жилую застройку, дачное строительство оказывает экономико-географическое, социальное положение самого населенного пункта, в котором

расположен участок, оснащенность транспортом, наличием основных трасс, т.е. доступность, а также его экономический потенциал. На землю рекреационного назначения оказывает влияние экологического состояния региона, наличие естественных природных особенностей (лес, озеро ипр.). На стоимость земли сельскохозяйственного назначения оказывает местоположение в регионе относительно населенных пунктов, в разрезе возможного перевода в другую категорию. Следует особо отметить, что согласно ФСО №7, п.11, б) «Если рынок недвижимости неразвит и данных, позволяющих составить представление о ценах сделок и (или) предложений с сопоставимыми объектами недвижимости, недостаточно, допускается расширить территорию исследования за счет территорий, схожих по экономическим характеристикам с местоположением оцениваемого объекта». Различие в стоимости земельных участков, оформленных на праве собственности и праве аренды, заключается в сумме затрат, которые несет арендатор земельного участка при выкупе его в собственность. Указанные затраты в общем случае включают в себя выкупную стоимость земельного участка, определенную в соответствии с местными нормативными документами, и составляет к-ты от 073-0,86.

В открытых источниках информации предоставлены предложения о продаже земельных участков на обычных, рыночных условиях продажи, то есть когда сделка совершается на открытом рынке в условиях конкуренции, без влияния каких-либо чрезвычайных обстоятельств потенциальным сторонам сделки предоставляется вся необходимая информация о предмете сделки. Цenam на земельные участки свойственен принцип изменения, согласно которому стоимость обычно не остается постоянной и меняется с течением времени. Цена предложения обычно разнится с реальной ценой сделки. Разница образуется в процессе торга между покупателем и продавцом и зависит от многих факторов. Сделки купли-продажи объектов недвижимости осуществляются с разницей от цен изначального предложения, так как первоначальная стоимость всегда завышена, и это завышение рассчитано на «торг». Согласно источника: Справочник оценщика недвижимости. Земельные участки часть 2. под ред.Лейфера Л.А., 2025 год. Приволжского центра методического и информационного обеспечения оценки, скидка на торг для участков различного назначения составляет от 6 до 25%.



СПРАВОЧНИК ОЦЕНЩИКА НЕДВИЖИМОСТИ-2025. ЗЕМЕЛЬНЫЕ УЧАСТКИ ЧАСТЬ 2. ХАРАКТЕРИСТИКИ, ОТРАЖАЮЩИЕ ВЛИЯНИЕ ФИЗИЧЕСКИХ ХАРАКТЕРИСТИК ОБЪЕКТА, ФУНКЦИОНАЛЬНОГО НАЗНАЧЕНИЯ ОБЪЕКТА, ПЕРЕДАВАЕМЫХ ИМУЩЕСТВЕННЫХ ПРАВ. СКИДКИ НА ТОРГ. СТАВКИ КАПИТАЛИЗАЦИИ. ПОЛНАЯ ВЕРСИЯ.

Таблица 10. Ценообразующие факторы. Земельные участки под жилую застройку

№	Наименование фактора	Значимость фактора
1	Местоположение земельного участка	0,42
2	Общая площадь (фактор масштаба)	0,14
3	Передаваемые имущественные права	0,14
4	Электроснабжение земельного участка	0,11
5	Газоснабжение земельного участка	0,11
6	Водоснабжение и канализация земельного участка	0,08

Таблица 11. Ценообразующие факторы. Земельные участки под объекты рекреации

№	Наименование фактора	Значимость фактора
1	Местоположение земельного участка	0,40
2	Общая площадь (фактор масштаба)	0,13
3	Передаваемые имущественные права	0,13
4	Электроснабжение земельного участка	0,10
5	Водоснабжение и канализация земельного участка	0,08
6	Газоснабжение земельного участка	0,08
7	Инженерно-геологические условия	0,08

Таблица 8. Ценообразующие факторы. Земельные участки под индустриальную застройку.

№	Наименование фактора	Значимость фактора
1	Местоположение земельного участка	0,22
2	Общая площадь (фактор масштаба)	0,14
3	Передаваемые имущественные права	0,11
4	Электроснабжение земельного участка	0,09
5	Расположение относительно автомагистралей	0,09
6	Газоснабжение земельного участка	0,07
7	Водоснабжение и канализация земельного участка	0,06
8	Наличие свободного подъезда	0,06
9	Наличие железнодорожной ветки на земельном участке	0,06
10	Инженерно-геологические условия	0,06
11	Асфальтирование участка	0,04

Таблица 9. Ценообразующие факторы. Земельные участки под коммерческую застройку

№	Наименование фактора	Значимость фактора
1	Местоположение земельного участка	0,42
2	Расположение относительно красной линии	0,14
3	Общая площадь (фактор масштаба)	0,11
4	Передаваемые имущественные права	0,11
5	Электроснабжение земельного участка	0,08
6	Водоснабжение и канализация земельного участка	0,07
7	Газоснабжение земельного участка	0,07

Так же данные: Справочник оценщика недвижимости-2025. Земельные участки сельскохозяйственного назначения. под ред.Лейфера Л.А.:

Таблица 7. Ценообразующие факторы. Земельные участки под кормовые угодья.

№	Наименование фактора	Значимость фактора
1	Местоположение земельного участка	0,26
2	Общая площадь (фактор масштаба)	0,17
3	Местоположение земельного участка относительно хозяйственных центров - животноводческих комплексов, пунктов приема и переработки	0,17
4	Агроклиматический потенциал (почвенные и агроклиматические условия)	0,17
5	Передаваемые имущественные права	0,13
6	Наличие подъездных путей с твердым покрытием	0,10

Таблица 8. Ценообразующие факторы. Земельные участки под многолетние насаждения.

№	Наименование фактора	Значимость фактора
1	Местоположение земельного участка	0,24
2	Агроклиматический потенциал (почвенные и агроклиматические условия)	0,24
3	Передаваемые имущественные права	0,12
4	Общая площадь (фактор масштаба)	0,12
5	Наличие орошения	0,10
6	Наличие подъездных путей с твердым покрытием.	0,10


Таблица 9. Ценообразующие факторы. Земельные участки, классифицируемые как залежь.

№	Наименование фактора	Значимость фактора
1	Местоположение земельного участка	0,30
2	Степень заброшенности	0,30
3	Передаваемые имущественные права	0,20
4	Общая площадь (фактор масштаба)	0,20

В случае, если согласно Правилам землепользования и застройки, объекты расположенные в зонах, которые подразумевают возможное возведение различных схожих объектов недвижимости (Ж4, СД, ОД) и что позволяет при необходимости беспрепятственно изменить назначение земельного участка: «Любой вид разрешенного использования из предусмотренных зонированием территорий видов выбирается самостоятельно, без дополнительных разрешений и процедур согласования.» (Статья 7.3К РФ), влияние данного фактора незначительно. В теории земельные участки меньшей площади имеют более высокую удельную стоимость 1 кв. м., т.к. в них закладываются затраты на размежевание и

переоформление. Влияние фактора масштаба так же описано в Справочнике оценщика недвижимости -2022 и для земельных участков различной категории и площади выведены соответствующие коэффициенты, которые составляют от 0,8 до 1,38.

К экономическим характеристикам относятся характеристики, которые оказывают влияние на доходность объекта. Одной из основных характеристик рынка, отражающих доходность является коэффициент капитализации – ставка, с помощью которой осуществляется переход от величины текущего чистого дохода (отдачи) на ту часть вложенного капитала, который может быть отнесен к земельному участку и его возмещение



### Корректирующие коэффициенты на фактор масштаба для земельных участков, усредненные данные по России

Таблица 82. Матрица коэффициентов, отражающая зависимость удельных цен продажи земельных участков от площади, усредненные по городам. Земельные участки по всем сегментам<sup>39</sup>.

Площадь, сот.	аналог										
	<50	50-100	100-200	200-300	300-400	400-500	500-600	600-700	700-800	800-900	>900
объект оценки <50	1,00	1,31	1,56	1,77	1,92						
50-100	0,76	1,00	1,19	1,35	1,47	1,56	1,64	1,71	1,77	1,83	1,88
100-200	0,64	0,84	1,00	1,14	1,23	1,31	1,38	1,44	1,49	1,54	1,58
200-300	0,56	0,74	0,88	1,00	1,09	1,16	1,22	1,27	1,31	1,35	1,39
300-400	0,52	0,68	0,81	0,92	1,00	1,06	1,12	1,17	1,21	1,25	1,28
400-500		0,64	0,76	0,85	0,94	1,00	1,05	1,10	1,14	1,17	1,20
500-600		0,61	0,72	0,82	0,89	0,95	1,00	1,04	1,08	1,11	1,15
600-700		0,59	0,70	0,79	0,86	0,91	0,96	1,00	1,04	1,07	1,10
700-800		0,56	0,67	0,76	0,83	0,88	0,93	0,97	1,00	1,03	1,06
800-900		0,55	0,65	0,74	0,80	0,85	0,90	0,94	0,97	1,00	1,03
>900		0,53	0,63	0,72	0,78	0,83	0,87	0,91	0,94	0,97	1,00

Таблица 83. Матрица коэффициентов, отражающая зависимость удельных цен продажи земельных участков от площади, усредненные по городам. Земельные участки под индустриальную застройку.

Площадь, га	аналог				
	<1	1-2,5	2,5-5	5-10	>10
объект оценки <1	1,00	1,42	1,74		
1-2,5	0,70	1,00	1,22	1,49	1,71
2,5-5	0,58	0,82	1,00	1,22	1,39
5-10		0,67	0,82	1,00	1,15
>10		0,59	0,72	0,87	1,00

Таблица 84. Матрица коэффициентов, отражающая зависимость удельных цен продажи земельных участков от площади, усредненные по городам. Земельные участки под коммерческую застройку.

Площадь, сот.	аналог										
	<50	50-100	100-200	200-300	300-400	400-500	500-600	600-700	700-800	800-900	>900
<50	1,00	1,34	1,61	1,85							
50-100	0,75	1,00	1,20	1,38	1,50	1,60	1,71	1,79	1,84	1,92	1,98
100-200	0,62	0,83	1,00	1,15	1,25	1,33	1,42	1,49	1,53	1,60	1,64
200-300	0,54	0,72	0,87	1,00	1,09	1,16	1,23	1,29	1,33	1,39	1,43
300-400	0,50	0,67	0,80	0,92	1,00	1,07	1,14	1,19	1,22	1,28	1,31
400-500		0,62	0,75	0,86	0,94	1,00	1,06	1,12	1,15	1,20	1,23
500-600		0,59	0,70	0,81	0,88	0,94	1,00	1,05	1,08	1,13	1,16
600-700		0,56	0,67	0,77	0,84	0,90	0,95	1,00	1,03	1,08	1,11
700-800		0,54	0,65	0,75	0,82	0,87	0,93	0,97	1,00	1,05	1,07
800-900		0,52	0,63	0,72	0,78	0,83	0,89	0,93	0,96	1,00	1,03
>900		0,51	0,61	0,70	0,76	0,81	0,86	0,90	0,93	0,97	1,00

Таблица 85. Матрица коэффициентов, отражающая зависимость удельных цен продажи земельных участков от площади, усредненные по городам. Земельные участки под жилую застройку.

Площадь, сот.	аналог									
	<10	10-30	30-50	50-70	70-90	90-110	110-130	130-150	150-170	>170
<10	1,00	1,25	1,40	1,49	1,55	1,60	1,65	1,70	1,72	1,78
10-30	0,80	1,00	1,12	1,20	1,25	1,28	1,32	1,36	1,38	1,42
30-50	0,72	0,83	1,00	1,07	1,11	1,14	1,18	1,21	1,23	1,27
50-70	0,67	0,84	0,94	1,00	1,04	1,07	1,11	1,14	1,16	1,19
70-90	0,64	0,80	0,90	0,95	1,00	1,03	1,06	1,09	1,11	1,14
90-110	0,62	0,78	0,87	0,93	0,97	1,00	1,03	1,06	1,08	1,11
110-130	0,61	0,76	0,85	0,90	0,94	0,97	1,00	1,03	1,05	1,08
130-150	0,59	0,74	0,82	0,88	0,92	0,94	0,97	1,00	1,02	1,05
150-170	0,58	0,72	0,81	0,86	0,90	0,93	0,96	0,98	1,00	1,03
>170	0,56	0,70	0,79	0,84	0,87	0,90	0,93	0,95	0,97	1,00

**Корректирующие коэффициенты на фактор масштаба для земельных участков, г. Москва и Московской области**

Таблица 86. Матрица коэффициентов, отражающая зависимость удельных цен продажи земельных участков от площади, данные по Москве и Московской области. Земельные участки по всем сегментам<sup>40</sup>.

Площадь, сот.	аналог										
	<50	50-100	100-200	200-300	300-400	400-500	500-600	600-700	700-800	800-900	>900
<50	1,00	1,30	1,52	1,70	1,82	1,93					
50-100	0,77	1,00	1,16	1,30	1,40	1,48	1,54	1,60	1,64	1,68	1,71
100-200	0,66	0,86	1,00	1,12	1,20	1,27	1,32	1,37	1,41	1,44	1,47
200-300	0,59	0,77	0,89	1,00	1,07	1,13	1,18	1,23	1,26	1,29	1,32
300-400	0,55	0,72	0,83	0,93	1,00	1,06	1,10	1,15	1,17	1,20	1,23
400-500	0,52	0,68	0,79	0,88	0,95	1,00	1,04	1,08	1,11	1,14	1,16
500-600	0,50	0,65	0,76	0,85	0,91	0,96	1,00	1,04	1,07	1,09	1,12
600-700		0,63	0,73	0,81	0,87	0,92	0,96	1,00	1,02	1,05	1,07
700-800		0,61	0,71	0,79	0,85	0,90	0,94	0,98	1,00	1,02	1,05
800-900		0,60	0,69	0,78	0,83	0,88	0,92	0,95	0,98	1,00	1,02
>900		0,58	0,68	0,76	0,81	0,86	0,90	0,93	0,96	0,98	1,00

Таблица 87. Матрица коэффициентов, отражающая зависимость удельных цен продажи земельных участков от площади, данные по Москве и Московской области. Земельные участки под индустриальную застройку.

Площадь, га	аналог					
	<1	1-2,5	2,5-5	5-10	>10	
объект оценки	<1	1,00	1,28	1,55	1,83	2,00
	1-2,5	0,75	1,00	1,21	1,43	1,56
	2,5-5	0,65	0,83	1,00	1,18	1,29
	5-10	0,55	0,70	0,85	1,00	1,09
	>10	0,50	0,64	0,77	0,92	1,00



СПРАВОЧНИК ОЦЕНЩИКА НЕДВИЖИМОСТИ-2025. ЗЕМЕЛЬНЫЕ УЧАСТКИ ЧАСТЬ 2. ХАРАКТЕРИСТИКИ ОТРАЖАЮЩИЕ ВЛИЯНИЕ ФИЗИЧЕСКИХ ХАРАКТЕРИСТИК ОБЪЕКТА, ФУНКЦИОНАЛЬНОГО НАЗНАЧЕНИЯ ОБЪЕКТА, ПЕРЕДАВАЕМЫХ ИМУЩЕСТВЕННЫХ ПРАВ. СКИДКИ НА ТОРГ. СТАВКИ КАПИТАЛИЗАЦИИ. ПОЛНАЯ ВЕРСИЯ.

Таблица 88. Матрица коэффициентов, отражающая зависимость удельных цен продажи земельных участков от площади, данные по Москве и Московской области. Земельные участки под коммерческую застройку.

Площадь, сот.	аналог											
	<50	50-100	100-200	200-300	300-400	400-500	500-600	600-700	700-800	800-900	>900	
объект оценки	<50	1,00	1,34	1,60	1,81	1,98						
	50-100	0,75	1,00	1,19	1,35	1,48	1,57	1,63	1,71	1,75	1,83	1,87
	100-200	0,63	0,84	1,00	1,14	1,24	1,32	1,37	1,43	1,47	1,53	1,57
	200-300	0,55	0,74	0,88	1,00	1,09	1,16	1,21	1,26	1,30	1,35	1,39
	300-400	0,51	0,68	0,81	0,92	1,00	1,06	1,11	1,16	1,19	1,24	1,27
	400-500		0,64	0,76	0,86	0,94	1,00	1,04	1,09	1,12	1,17	1,20
	500-600		0,61	0,73	0,83	0,90	0,96	1,00	1,04	1,07	1,12	1,15
	600-700		0,59	0,70	0,79	0,86	0,92	0,98	1,00	1,03	1,07	1,10
	700-800		0,57	0,68	0,77	0,84	0,89	0,93	0,97	1,00	1,04	1,07
	800-900		0,55	0,65	0,74	0,81	0,86	0,90	0,93	0,96	1,00	1,03
	>900		0,53	0,64	0,72	0,79	0,84	0,87	0,91	0,93	0,98	1,00

Таблица 89. Матрица коэффициентов, отражающая зависимость удельных цен продажи земельных участков от площади, данные по Москве и Московской области. Земельные участки под жилую застройку.

Площадь, сот.	аналог										
	<10	10-30	30-50	50-70	70-90	90-110	110-130	130-150	150-170	>170	
объект оценки	<10	1,00	1,35	1,56	1,69	1,79	1,88	1,94			
	10-30	0,74	1,00	1,15	1,25	1,33	1,39	1,44	1,49	1,52	1,57
	30-50	0,64	0,87	1,00	1,09	1,15	1,21	1,25	1,29	1,32	1,36
	50-70	0,59	0,80	0,92	1,00	1,06	1,11	1,15	1,19	1,21	1,26
	70-90	0,56	0,75	0,87	0,94	1,00	1,05	1,08	1,12	1,14	1,18
	90-110	0,53	0,72	0,83	0,90	0,95	1,00	1,03	1,07	1,09	1,13
	110-130	0,51	0,69	0,80	0,87	0,92	0,97	1,00	1,03	1,05	1,09
	130-150	0,50	0,67	0,77	0,84	0,89	0,93	0,97	1,00	1,02	1,06
	150-170		0,66	0,76	0,82	0,87	0,92	0,95	0,98	1,00	1,04
	>170		0,64	0,73	0,80	0,84	0,89	0,92	0,95	0,97	1,00



### Корректирующие коэффициенты на фактор масштаба для земельных участков, г. Санкт-Петербург

Таблица 90. Матрица коэффициентов, отражающая зависимость удельных цен продажи земельных участков от площади, данные по Санкт-Петербургу. Земельные участки по всем сегментам<sup>41</sup>.

Площадь, сот.	аналог											
	<50	50-100	100-200	200-300	300-400	400-500	500-600	600-700	700-800	800-900	>900	
объект оценки	<50	1,00	1,43	1,79								
	50-100	0,70	1,00	1,25	1,48	1,65	1,79	1,91				
	100-200	0,56	0,80	1,00	1,18	1,32	1,43	1,52	1,61	1,68	1,75	1,82
	200-300		0,68	0,85	1,00	1,12	1,21	1,29	1,36	1,43	1,49	1,54
	300-400		0,61	0,76	0,90	1,00	1,08	1,16	1,22	1,28	1,33	1,38
	400-500		0,56	0,70	0,83	0,92	1,00	1,07	1,13	1,18	1,23	1,27
	500-600		0,52	0,66	0,77	0,86	0,94	1,00	1,06	1,11	1,15	1,19
	600-700		0,50	0,62	0,73	0,82	0,89	0,95	1,00	1,05	1,09	1,13
	700-800			0,59	0,70	0,78	0,85	0,90	0,95	1,00	1,04	1,08
	800-900			0,57	0,67	0,75	0,81	0,87	0,92	0,96	1,00	1,04
	>900			0,55	0,65	0,72	0,78	0,84	0,88	0,93	0,96	1,00

Таблица 91. Матрица коэффициентов, отражающая зависимость удельных цен продажи земельных участков от площади, данные по Санкт-Петербургу. Земельные участки под индустриальную застройку.

Площадь, га	аналог					
	<1	1-2,5	2,5-5	5-10	>10	
объект оценки	<1	1,00	1,45	1,81		
	1-2,5	0,69	1,00	1,25	1,53	1,77
	2,5-5	0,55	0,80	1,00	1,23	1,42
	5-10		0,66	0,82	1,00	1,16
	>10		0,57	0,71	0,86	1,00

Таблица 92. Матрица коэффициентов, отражающая зависимость удельных цен продажи земельных участков от площади, данные по Санкт-Петербургу. Земельные участки под коммерческую застройку.

Площадь, сот.	аналог											
	<50	50-100	100-200	200-300	300-400	400-500	500-600	600-700	700-800	800-900	>900	
объект оценки	<50	1,00	1,40	1,73								
	50-100	0,71	1,00	1,23	1,44	1,58	1,69	1,81	1,91	1,97		
	100-200	0,58	0,81	1,00	1,17	1,28	1,37	1,47	1,55	1,60	1,68	1,73
	200-300	0,50	0,69	0,86	1,00	1,09	1,18	1,26	1,33	1,37	1,44	1,49
	300-400		0,63	0,78	0,91	1,00	1,07	1,15	1,21	1,25	1,32	1,36
	400-500		0,59	0,73	0,85	0,93	1,00	1,07	1,13	1,17	1,23	1,26
	500-600		0,55	0,68	0,79	0,87	0,93	1,00	1,05	1,09	1,14	1,18
	600-700		0,52	0,65	0,75	0,83	0,89	0,95	1,00	1,03	1,09	1,12
	700-800		0,51	0,63	0,73	0,80	0,86	0,92	0,97	1,00	1,05	1,08
	800-900			0,60	0,69	0,76	0,82	0,87	0,92	0,95	1,00	1,03
	>900			0,58	0,67	0,74	0,79	0,85	0,89	0,92	0,97	1,00

Таблица 93. Матрица коэффициентов, отражающая зависимость удельных цен продажи земельных участков от площади, данные по Санкт-Петербургу. Земельные участки под жилую застройку.

Площадь, сот.	аналог									
	<10	10-30	30-50	50-70	70-90	90-110	110-130	130-150	150-170	>170
объект оценки	<10	1,00	1,58	1,98						
	10-30	0,63	1,00	1,25	1,42	1,56	1,69	1,78	1,89	1,95
	30-50	0,50	0,80	1,00	1,14	1,25	1,35	1,42	1,51	1,56
	50-70		0,70	0,88	1,00	1,10	1,18	1,25	1,33	1,37
	70-90		0,64	0,80	0,91	1,00	1,08	1,14	1,21	1,25
	90-110		0,59	0,74	0,84	0,93	1,00	1,06	1,12	1,16
	110-130		0,56	0,70	0,80	0,88	0,95	1,00	1,06	1,09
	130-150		0,53	0,66	0,75	0,83	0,89	0,95	1,00	1,04
	150-170		0,51	0,64	0,73	0,80	0,88	0,91	0,97	1,00
	>170			0,61	0,69	0,76	0,81	0,86	0,91	0,94



СПРАВОЧНИК ОЦЕНЩИКА НЕДВИЖИМОСТИ-2025. ЗЕМЕЛЬНЫЕ УЧАСТКИ ЧАСТЬ 2. ХАРАКТЕРИСТИКИ ОТРАЖАЮЩИЕ ВЛИЯНИЕ ФИЗИЧЕСКИХ ХАРАКТЕРИСТИК ОБЪЕКТА, ФУНКЦИОНАЛЬНОГО НАЗНАЧЕНИЯ ОБЪЕКТА, ПЕРЕДАВАЕМЫХ ИМУЩЕСТВЕННЫХ ПРАВ, СКИДКИ НА ТОРГ, СТАВКИ КАПИТАЛИЗАЦИИ. ПОЛНАЯ ВЕРСИЯ.

**Корректирующие коэффициенты на фактор масштаба для земельных участков, города с численностью населения более 1 млн. человек (кроме г.Москва и г.Санкт-Петербург)**

Таблица 94. Матрица коэффициентов, отражающая зависимость удельных цен продажи земельных участков от площади, данные по городам с численностью населения более 1 млн. человек (кроме г.Москва и г.Санкт-Петербург). Земельные участки по всем сегментам <sup>42</sup>.

Площадь, сот.	аналог										
	<50	50-100	100-200	200-300	300-400	400-500	500-600	600-700	700-800	800-900	>900
объект оценки	<50	1,00	1,36	1,64	1,88						
	50-100	0,74	1,00	1,21	1,38	1,50	1,60	1,68	1,76	1,81	1,87
	100-200	0,61	0,83	1,00	1,14	1,24	1,33	1,39	1,45	1,49	1,55
	200-300	0,53	0,72	0,87	1,00	1,09	1,16	1,22	1,27	1,31	1,36
	300-400		0,66	0,80	0,92	1,00	1,07	1,12	1,17	1,20	1,24
	400-500		0,62	0,75	0,86	0,94	1,00	1,05	1,10	1,13	1,17
	500-600		0,59	0,72	0,82	0,89	0,95	1,00	1,05	1,07	1,11
	600-700		0,57	0,69	0,79	0,86	0,91	0,96	1,00	1,03	1,06
	700-800		0,55	0,67	0,77	0,83	0,89	0,93	0,97	1,00	1,04
	800-900		0,53	0,65	0,74	0,80	0,86	0,90	0,94	0,96	1,00
	>900		0,52	0,63	0,72	0,78	0,83	0,87	0,91	0,94	0,97

Таблица 95. Матрица коэффициентов, отражающая зависимость удельных цен продажи земельных участков от площади, данные по городам с численностью населения более 1 млн. человек (кроме г.Москва и г.Санкт-Петербург). Земельные участки под индустриальную застройку.

Площадь, га	аналог				
	<1	1-2,5	2,5-5	5-10	>10
объект оценки	<1	1,00	1,29	1,54	1,82
	1-2,5	0,78	1,00	1,20	1,42
	2,5-5	0,65	0,83	1,00	1,18
	5-10	0,55	0,71	0,85	1,00
	>10	0,50	0,64	0,76	0,90

Таблица 96. Матрица коэффициентов, отражающая зависимость удельных цен продажи земельных участков от площади, данные по городам с численностью населения более 1 млн. человек (кроме г. Москва и г. Санкт-Петербург). Земельные участки под коммерческую застройку.

Площадь, сот.	аналог											
	<50	50-100	100-200	200-300	300-400	400-500	500-600	600-700	700-800	800-900	>900	
объект оценки												
<50	1,00	1,49	1,90									
50-100	0,67	1,00	1,27	1,51	1,58	1,82	1,93					
100-200	0,53	0,78	1,00	1,19	1,32	1,43	1,51	1,50	1,56	1,72	1,78	
200-300		0,55	0,84	1,00	1,11	1,20	1,27	1,35	1,40	1,45	1,50	
300-400		0,50	0,76	0,90	1,00	1,08	1,15	1,22	1,26	1,31	1,35	
400-500		0,55	0,70	0,83	0,92	1,00	1,06	1,12	1,17	1,21	1,25	
500-600		0,52	0,66	0,78	0,87	0,94	1,00	1,06	1,10	1,14	1,18	
600-700			0,62	0,74	0,82	0,89	0,94	1,00	1,04	1,07	1,11	
700-800			0,60	0,71	0,79	0,86	0,91	0,96	1,00	1,04	1,07	
800-900			0,58	0,69	0,76	0,83	0,88	0,93	0,97	1,00	1,03	
>900			0,56	0,67	0,74	0,80	0,85	0,90	0,93	0,97	1,00	

Таблица 97. Матрица коэффициентов, отражающая зависимость удельных цен продажи земельных участков от площади, данные по городам с численностью населения более 1 млн. человек (кроме г. Москва и г. Санкт-Петербург). Земельные участки под жилую застройку.

Площадь, сот.	аналог										
	<10	10-30	30-50	50-70	70-90	90-110	110-130	130-150	150-170	>170	
объект оценки											
<10	1,00	1,19	1,30	1,37	1,43	1,47	1,50	1,53	1,56	1,59	
10-30	0,84	1,00	1,09	1,15	1,19	1,23	1,26	1,29	1,30	1,33	
30-50	0,77	0,92	1,00	1,05	1,09	1,12	1,15	1,17	1,19	1,22	
50-70	0,73	0,87	0,95	1,00	1,04	1,07	1,09	1,11	1,13	1,16	
70-90	0,70	0,84	0,92	0,96	1,00	1,03	1,05	1,07	1,09	1,11	
90-110	0,68	0,81	0,89	0,94	0,97	1,00	1,02	1,04	1,06	1,08	
110-130	0,67	0,80	0,87	0,92	0,95	0,98	1,00	1,02	1,04	1,06	
130-150	0,65	0,78	0,85	0,90	0,93	0,96	0,98	1,00	1,02	1,04	
150-170	0,64	0,77	0,84	0,88	0,92	0,94	0,96	0,98	1,00	1,02	
>170	0,63	0,75	0,82	0,87	0,90	0,92	0,95	0,96	0,98	1,00	

**Корректирующие коэффициенты на фактор масштаба для земельных участков, города с численностью населения менее 1 млн. человек**

Таблица 98. Матрица коэффициентов, отражающая зависимость удельных цен продажи земельных участков от площади, данные по городам с численностью населения менее 1 млн. человек. Земельные участки под жилую застройку.

Площадь, сот.	аналог										
	<10	10-30	30-50	50-70	70-90	90-110	110-130	130-150	150-170	>170	
объект оценки											
<10	1,00	1,31	1,49	1,63	1,71	1,80	1,86	1,90	1,97		
10-30	0,77	1,00	1,14	1,25	1,31	1,37	1,42	1,45	1,51	1,54	
30-50	0,67	0,88	1,00	1,09	1,15	1,20	1,25	1,27	1,32	1,35	
50-70	0,61	0,80	0,92	1,00	1,05	1,10	1,14	1,17	1,21	1,24	
70-90	0,58	0,76	0,87	0,95	1,00	1,05	1,09	1,11	1,15	1,18	
90-110	0,56	0,73	0,83	0,91	0,95	1,00	1,04	1,06	1,10	1,12	
110-130	0,54	0,70	0,80	0,87	0,92	0,97	1,00	1,02	1,06	1,06	
130-150	0,53	0,69	0,79	0,86	0,90	0,94	0,96	1,00	1,03	1,06	
150-170	0,51	0,65	0,76	0,83	0,87	0,91	0,95	0,97	1,00	1,02	
>170	0,50	0,65	0,74	0,81	0,85	0,89	0,93	0,95	0,98	1,00	



### Корректирующие коэффициенты на фактор масштаба для земельных участков, города с численностью населения 500-1000 тыс. чел.

Таблица 99. Матрица коэффициентов, отражающая зависимость удельных цен продажи земельных участков от площади, данные по городам с численностью населения 500-1000 тыс. чел. Земельные участки по всем сегментам.

Площадь, сот.	аналог										
	<50	50-100	100-200	200-300	300-400	400-500	500-600	600-700	700-800	800-900	>900
<50	1,00	1,46	1,82								
50-100	0,68	1,00	1,24	1,42	1,57	1,68	1,77	1,85	1,91	1,96	
100-200	0,55	0,81	1,00	1,14	1,26	1,35	1,42	1,49	1,54	1,58	1,62
200-300		0,70	0,87	1,00	1,10	1,18	1,24	1,30	1,34	1,38	1,42
300-400		0,64	0,79	0,91	1,00	1,07	1,13	1,18	1,22	1,25	1,29
400-500		0,60	0,74	0,85	0,93	1,00	1,05	1,10	1,14	1,17	1,20
500-600		0,57	0,70	0,80	0,89	0,95	1,00	1,05	1,08	1,11	1,14
600-700		0,54	0,67	0,77	0,85	0,91	0,95	1,00	1,03	1,06	1,09
700-800		0,52	0,65	0,74	0,82	0,88	0,93	0,97	1,00	1,03	1,06
800-900		0,51	0,63	0,72	0,80	0,86	0,90	0,94	0,97	1,00	1,03
>900		0,50	0,62	0,70	0,78	0,83	0,88	0,92	0,95	0,97	1,00

Таблица 100. Матрица коэффициентов, отражающая зависимость удельных цен продажи земельных участков от площади, данные по городам с численностью населения 500-1000 тыс. чел. Земельные участки под индустриальную застройку.

Площадь, га	аналог				
	<1	1-2,5	2,5-5	5-10	>10
<1	1,00	1,32	1,61	1,91	
1-2,5	0,76	1,00	1,22	1,45	1,60
2,5-5	0,62	0,82	1,00	1,19	1,31
5-10	0,52	0,69	0,84	1,00	1,10
>10		0,63	0,77	0,91	1,00

Таблица 101. Матрица коэффициентов, отражающая зависимость удельных цен продажи земельных участков от площади, данные по городам с численностью населения 500-1000 тыс. чел. Земельные участки под коммерческую застройку.

Площадь, сот.	аналог										
	<50	50-100	100-200	200-300	300-400	400-500	500-600	600-700	700-800	800-900	>900
<50	1,00	1,30	1,51	1,70	1,83	1,94					
50-100	0,77	1,00	1,17	1,31	1,41	1,50	1,58	1,63	1,69	1,74	1,78
100-200	0,66	0,86	1,00	1,13	1,21	1,28	1,36	1,40	1,45	1,49	1,53
200-300	0,59	0,76	0,89	1,00	1,08	1,14	1,21	1,24	1,27	1,32	1,36
300-400	0,55	0,71	0,82	0,93	1,00	1,06	1,12	1,15	1,20	1,23	1,26
400-500	0,52	0,67	0,78	0,88	0,94	1,00	1,06	1,09	1,13	1,16	1,19
500-600		0,63	0,74	0,83	0,89	0,95	1,00	1,03	1,07	1,10	1,12
600-700		0,61	0,72	0,81	0,87	0,92	0,98	1,00	1,04	1,07	1,09
700-800		0,59	0,69	0,77	0,83	0,88	0,94	0,96	1,00	1,02	1,05
800-900		0,58	0,67	0,76	0,81	0,86	0,91	0,94	0,98	1,00	1,02
>900		0,58	0,66	0,74	0,79	0,84	0,89	0,92	0,95	0,98	1,00



СПРАВОЧНИК ОЦЕНЩИКА НЕДВИЖИМОСТИ-2025. ЗЕМЕЛЬНЫЕ УЧАСТКИ ЧАСТЬ 2. ХАРАКТЕРИСТИКИ ОТРАЖАЮЩИЕ ВЛИЯНИЕ ФИЗИЧЕСКИХ ХАРАКТЕРИСТИК ОБЪЕКТА, ФУНКЦИОНАЛЬНОГО НАЗНАЧЕНИЯ ОБЪЕКТА, ПЕРЕДАВАЕМЫХ ИМУЩЕСТВЕННЫХ ПРАВ, СКИДКИ НА ТОРГ, СТАВКИ КАПИТАЛИЗАЦИИ. ПОЛНАЯ ВЕРСИЯ.

Таблица 103. Матрица коэффициентов, отражающая зависимость удельных цен продажи земельных участков от площади, данные по городам с численностью населения менее 500 тыс. чел. Земельные участки под индустриальную застройку.

Площадь, га	аналог					
	<1	1-2,5	2,5-5	5-10	>10	
объект оценен	<1	1,00	1,33	1,58	1,84	
	1-2,5	0,75	1,00	1,19	1,39	1,58
	2,5-5	0,63	0,84	1,00	1,17	1,31
	5-10	0,54	0,72	0,86	1,00	1,12
	>10		0,54	0,76	0,89	1,00

Таблица 104. Матрица коэффициентов, отражающая зависимость удельных цен продажи земельных участков от площади, данные по городам с численностью населения менее 500 тыс. чел. Земельные участки под коммерческую застройку.

Площадь, сот.	аналог											
	<50	50-100	100-200	200-300	300-400	400-500	500-600	600-700	700-800	800-900	>900	
объект оценен	<50	1,00	1,45	1,81								
	50-100	0,69	1,00	1,25	1,47	1,64	1,78	1,88	1,99			
	100-200	0,55	0,80	1,00	1,18	1,32	1,42	1,51	1,59	1,68	1,74	1,80
	200-300		0,68	0,85	1,00	1,12	1,21	1,28	1,35	1,43	1,48	1,53
	300-400		0,61	0,76	0,89	1,00	1,08	1,14	1,21	1,28	1,32	1,36
	400-500		0,56	0,70	0,83	0,93	1,00	1,06	1,12	1,18	1,22	1,26
	500-600		0,53	0,66	0,78	0,87	0,94	1,00	1,06	1,12	1,16	1,19
	600-700		0,50	0,63	0,74	0,83	0,89	0,95	1,00	1,06	1,09	1,13
	700-800			0,58	0,70	0,78	0,85	0,90	0,95	1,00	1,03	1,07
	800-900			0,57	0,68	0,76	0,82	0,87	0,91	0,97	1,00	1,03
	>900			0,56	0,65	0,73	0,79	0,84	0,89	0,94	0,97	1,00



### Корректирующие коэффициенты на фактор масштаба для земельных участков, курортные регионы

Таблица 105. Матрица коэффициентов, отражающая зависимость удельных цен продажи земельных участков от площади, данные по курортным регионам. Земельные участки по всем сегментам<sup>45</sup>.

Площадь, сот.	аналог											
	<50	50-100	100-200	200-300	300-400	400-500	500-600	600-700	700-800	800-900	>900	
объект оценки	<50	1,00	1,61	1,92								
	50-100	0,62	1,00	1,20	1,33	1,41	1,49	1,52	1,57	1,61	1,64	1,67
	100-200	0,52	0,84	1,00	1,12	1,18	1,24	1,27	1,32	1,34	1,37	1,39
	200-300		0,75	0,90	1,00	1,06	1,12	1,14	1,18	1,20	1,23	1,25
	300-400		0,71	0,85	0,95	1,00	1,06	1,08	1,12	1,14	1,16	1,18
	400-500		0,67	0,80	0,90	0,95	1,00	1,02	1,06	1,08	1,10	1,12
	500-600		0,66	0,79	0,88	0,93	0,98	1,00	1,04	1,06	1,08	1,10
	600-700		0,63	0,76	0,85	0,90	0,95	0,96	1,00	1,02	1,04	1,06
	700-800		0,62	0,75	0,83	0,88	0,93	0,95	0,98	1,00	1,02	1,04
	800-900		0,61	0,73	0,82	0,86	0,91	0,93	0,96	0,98	1,00	1,02
	>900		0,60	0,72	0,80	0,85	0,89	0,91	0,94	0,96	0,98	1,00

Таблица 106. Матрица коэффициентов, отражающая зависимость удельных цен продажи земельных участков от площади, данные по курортным регионам. Земельные участки под индустриальную застройку.

Площадь, га	аналог					
	1	1-2,5	2,5-5	5-10	>10	
объект оценки	<1	1,00	1,36	1,64	1,97	
	1-2,5	0,73	1,00	1,21	1,44	1,64
	2,5-5	0,61	0,83	1,00	1,20	1,36
	5-10	0,51	0,69	0,83	1,00	1,14
	>10		0,61	0,73	0,88	1,00

Таблица 107. Матрица коэффициентов, отражающая зависимость удельных цен продажи земельных участков от площади, данные по курортным регионам. Земельные участки под коммерческую застройку.

Площадь, сот.	аналог										
	<50	50-100	100-200	200-300	300-400	400-500	500-600	600-700	700-800	800-900	>900
объект оценки	<50	1,00	1,48	1,86							
	50-100	0,68	1,00	1,26	1,51	1,70	1,84	1,99			
	100-200	0,54	0,80	1,00	1,20	1,35	1,47	1,59	1,69	1,75	1,81
	200-300		0,66	0,83	1,00	1,13	1,22	1,32	1,40	1,46	1,51
	300-400		0,59	0,74	0,89	1,00	1,08	1,17	1,25	1,29	1,34
	400-500		0,54	0,68	0,82	0,92	1,00	1,06	1,15	1,19	1,24
	500-600		0,50	0,63	0,76	0,85	0,92	1,00	1,06	1,10	1,14
	600-700			0,59	0,71	0,80	0,87	0,94	1,00	1,04	1,08
	700-800			0,57	0,69	0,77	0,84	0,91	0,96	1,00	1,04
	800-900			0,55	0,66	0,75	0,81	0,88	0,93	0,97	1,00
	>900			0,53	0,64	0,72	0,78	0,85	0,90	0,93	0,97

Таблица 108. Матрица коэффициентов, отражающая зависимость удельных цен продажи земельных участков от площади, данные по курортным регионам. Земельные участки под жилую застройку.

Площадь, сот.	аналог									
	<10	10-30	30-50	50-70	70-90	90-110	110-130	130-150	150-170	>170
объект оценки <10	1,00	1,05	1,08	1,12	1,13	1,15	1,16	1,16	1,17	1,18
10-30	0,95	1,00	1,02	1,07	1,08	1,09	1,10	1,11	1,12	1,13
30-50	0,93	0,98	1,00	1,04	1,06	1,07	1,08	1,08	1,09	1,10
50-70	0,89	0,94	0,96	1,00	1,01	1,02	1,03	1,03	1,04	1,05
70-90	0,88	0,93	0,95	0,99	1,00	1,01	1,02	1,02	1,03	1,04
90-110	0,87	0,92	0,94	0,98	0,99	1,00	1,01	1,01	1,02	1,03
110-130	0,86	0,91	0,93	0,97	0,98	0,99	1,00	1,00	1,01	1,02
130-150	0,86	0,90	0,93	0,97	0,98	0,99	1,00	1,00	1,01	1,02
150-170	0,85	0,90	0,92	0,96	0,97	0,98	0,99	0,99	1,00	1,01
>170	0,85	0,89	0,91	0,95	0,96	0,97	0,98	0,98	0,99	1,00

Источник «Справочник оценщика недвижимости-2025. Земельные участки часть 2 под ред. Лейфер Л.А.



### Матрицы коэффициентов

Таблица 45. Матрица коэффициентов, отражающая зависимость удельных цен продажи земельных участков под пашни от площади, усредненные данные по России.

Площадь, га	аналог				
	<10	10-30	30-100	100-1000	>1000
объект оценки <10	1,00	1,08	1,17	1,36	1,45
10-30	0,93	1,00	1,08	1,26	1,34
30-100	0,85	0,92	1,00	1,16	1,24
100-1000	0,74	0,79	0,86	1,00	1,07
>1000	0,69	0,74	0,81	0,94	1,00

Таблица 46. Матрица коэффициентов, отражающая зависимость удельных цен продажи земельных участков под кормовые угодья от площади, усредненные данные по России.

Площадь, га	аналог		
	<10	10-30	>30
объект оценки <10	1,00	1,11	1,23
10-30	0,90	1,00	1,11
>30	0,82	0,90	1,00

Таблица 47. Матрица коэффициентов, отражающая зависимость удельных цен продажи земельных участков под многолетние насаждения от площади, усредненные данные по России.

Площадь, га	аналог		
	<0,5	0,5-5	>5
объект оценки <0,5	1,00	1,12	1,17
0,5-5	0,90	1,00	1,05
>5	0,86	0,96	1,00



Таблица 48. Матрица коэффициентов, отражающая зависимость удельных цен продажи земельных участков, классифицируемых как залежь, от площади, усредненные данные по России.

Площадь, га		аналог			
		<10	10-30	30-100	>100
объект оценки	<10	1,00	1,09	1,19	1,35
	10-30	0,92	1,00	1,09	1,24
	30-100	0,84	0,92	1,00	1,14
	>100	0,74	0,81	0,88	1,00

Источник: *Источник: Справочник оценщика недвижимости-2025. Земельные участки сельскохозяйственного назначения. под ред. Лейфера Л.А.,*

Существенным для экономики и ценности объекта являются возможности экономии ресурсов. От отношения полезной площади к общей площади помещений зависит характеристика доходности объекта: чем больше это отношение, тем больше отношение дохода к затратам на эксплуатацию объекта и тем меньше доля суммы, подлежащей резервированию на воспроизводство объекта (возврата капитал) в чистом доходе от сдачи объекта в аренду. Экономические характеристики в большей степени влияют на стоимость объектов капитального строительства коммерческого назначения и в меньшей степени на стоимость земельных участков, поскольку для незастроенных земельных участков основное влияние имеет фактические и физические параметры и местоположение. В подавляющем большинстве предложения о продаже земельных участков не содержат условий по передаче какого-либо дополнительного движимого имущества. Наличие движимого имущества влияет на стоимость сделки земельного участка в размере стоимости этого имущества.

**Таблица 23. Диапазоны корректировок для факторов влияния на стоимости земельных участков**

№ п/п	Наименование ЗУ	Условия		Диапазоны корректировок	Местоположение земельных участков
<b>Городские земельные участки</b>					
1	Городского коммерческого назначения (торговля, офисы, сервис)	Близость ж/д вокзала	Удаление на 0,3-0,8 км.	0...10%	Города РФ
2	Городского коммерческого назначения (торговля, офисы, сервис)	Близость к метро	Удаление на 0,3-0,4 км.	0...9%	Москва, С-П,
3	Городского коммерческого назначения (торговля, офисы, сервис)	Близость к остановке транспорта	Удаление на 0,3-0,5 км.	0...7%	Города РФ
4	Городского коммерческого назначения (торговля, офисы, сервис)	Близость к остановке транспорта	Удаление на 0,1-0,2 км.	различия не выявлены	Москва, С-П.
5	Городского коммерческого назначения (торговля, офисы, сервис)	Наличие рядом церкви	Удаление на 0,3-0,5 км.	различия не выявлены	Москва, С-П.
6	Городского коммерческого назначения (торговля, офисы, сервис)	Наличие инженерных сетей на участке	Отсутствие инженерных сетей	различия не выявлены	Москва, С-П,
7	Городского коммерческого назначения (торговля, офисы, сервис)	Наличие ИРД	Без ИРД	12...20%	Москва, С-П, М.О.
8	Городского коммерческого назначения (торговля, офисы, сервис)	Наличие культурно-исторического ансамбля	Удаленность от ансамбля до 0,5 км.	0...6%	Москва, С-П,
9	Городского коммерческого назначения (торговля, офисы, сервис)	Наличие источника экологической опасности (химзавод, выбросы)	Отсутствие источников экологической опасности в зоне до 3 км.	0...-28%	Москва, С-П.
<b>Земли мелких населенных пунктов</b>					
1	Под и.ж.с.	Наличие газа на участке	Отсутствие газа и возможности подключения	10...18%	М.О.
2	Под и.ж.с.	Наличие газа рядом с участком	Отсутствие газа и возможности подключения	10...13%	М.О.
3	Под и.ж.с.	Наличие леса или водоема рядом	Отсутствие леса, водоема	4...7%	М.О.
5	Под и.ж.с.	Наличие культурно-исторического ансамбля	Удаленность от ансамбля до 1,5 км.	0...11%	М.О.
6	Под и.ж.с.	Наличие рядом церкви	Удаление на 0,3-0,5 км.	0...10%	М.О.
7	Под и.ж.с.	Наличие школы	Отсутствие школы	0...7%	М.О.
8	Под и.ж.с.	Наличие рядом	Отсутствие	6...12%	М.О.

№ п/п	Наименование ЗУ	Условия		Диапазоны корректировок	Местоположение земельных участков
		федеральной трассы	федеральной трассы		
9	Под и.ж.с.	Наличие дороги с твердым покрытием	Дорога грунтовая, гравийная	0...11%	МО.
10	Под и.ж.с.	Наличие магазинов	Отсутствие магазинов	0...15%	МО.
<b>Земли загородных владений до 30 км. от городов</b>					
1	Под коттеджную застройку	Наличие общей канализации	Отсутствие общей канализации	8...16%	МО.
2	Под коттеджную застройку	Наличие рядом выезда на федеральную или муниципальную трассу	Выезд свыше 2 км.	0...11%	МО.
3	Под коттеджную застройку	Наличие дороги с твердым покрытием	Дорога грунтовая, гравийная	0...12%	МО.
4	Под коттеджную застройку	Наличие леса и водоема	Отсутствие леса, водоема	5...19%	МО.
5	Под коттеджную застройку	Централизованная охрана участков	Без охраны	7...10%	МО.

Источник: СРК-2023 под редакцией к.т.н. Е.Е. Яскевича

## 12.2. КОЛЛЕКТИВНОЕ МНЕНИЕ ЭКСПЕРТОВ-ОЦЕНЩИКОВ

### 12.2.1. ЗНАЧЕНИЕ СКИДОК НА ТОРГ НА АКТИВНОМ РЫНКЕ

#### Значения скидки на торг, усредненные по городам России, и границы доверительных интервалов

Таблица 353. Значение «Скидки на торг». Усредненные данные по городам России, и границы доверительных интервалов.

Класс объектов	Активный рынок		
	Среднее значение	Доверительный интервал	
1. Земельные участки под индустриальную застройку	10,1%	9,4%	10,9%
2. Земельные участки под коммерческую застройку	8,8%	8,2%	9,5%
3. Земельные участки под размещение специализированной сельскохозяйственной недвижимости	13,3%	12,3%	14,3%
4. Земельные участки под жилую застройку	8,7%	7,9%	9,5%
5. Земельные участки под объекты рекреации	12,7%	11,7%	13,8%



### Границы расширенного интервала значений скидки на торг

Таблица 354. Значение «Скидки на торг». Усредненные данные по городам России, и границы расширенных интервалов.

Класс объектов	Активный рынок		
	Среднее значение	Расширенный интервал	
1. Земельные участки под индустриальную застройку	10,1%	5,9%	14,4%
2. Земельные участки под коммерческую застройку	8,8%	4,8%	12,8%
3. Земельные участки под размещение специализированной сельскохозяйственной недвижимости	13,3%	8,0%	18,6%
4. Земельные участки под жилую застройку	8,7%	4,5%	12,9%
5. Земельные участки под объекты рекреации	12,7%	7,6%	17,9%

Источник «Справочник оценщика недвижимости-2025. Земельные участки часть 2 под ред. Лейфер Л.А.



## 1.3.2. Корректировки на уторгование для объектов недвижимости

Использование: при проведении расчетов и корректировок.

Приведены отдельные данные, полученные по сведениям риэлтерских фирм, сети Интернет и из периодических изданий по недвижимости (табл. 1.3.2).

Таблица 1.3.2

Значения корректировок на уторгование для объектов недвижимости в различных городах РФ

Населенный пункт	Жилая		Торговая		Офисная		Производственно-складская		Земельные участки
	Аренда	Продажа	Аренда	Продажа	Аренда	Продажа	Аренда	Продажа	Продажа
<b>Крупные города</b>									
Воронеж	4-5 (4,5)	7-8 (7,5)	4-8 (6)	6-9 (7,5)	3-7 (5)	6-10 (8)	6-7 (6,5)	9-12 (10,5)	9-12 (10,5)
Екатеринбург	4-5 (4,5)	6-8 (7)	4-6 (5)	8-10 (9)	4-5 (4,5)	9-10 (9,5)	6-8 (7)	10-12 (11)	10-13 (11,5)
Краснодар	3-4 (3,5)	5-8 (6,5)	4-5 (4,5)	8-11 (9,5)	3-5 (4)	7-11 (9)	5-7 (6)	10-12 (11)	10-12 (11)
Москва	4-6 (5)	5-9 (7)	4-6 (5)	8-12 (10)	5-7 (6)	11-12 (11,5)	6-8 (7)	11-14 (12,5)	11-13 (12)
Новосибирск	4-6 (5)	5-7 (6)	5-7 (6)	8-12 (9,5)	5-6 (5,5)	10-11 (10,5)	5-7 (6)	11-12 (10,5)	11-13 (12)
Ростов-на-Дону	3-5 (4)	6-9 (7)	5-7 (6)	9-10 (9,5)	5-7 (6)	9-12 (10,5)	7-9 (8)	10-14 (12)	11-14 (12,5)
С.-Петербург	3-5 (4)	6-10 (8)	5-9 (7)	8-12 (10)	4-6 (5)	11-12 (11,5)	6-10 (8)	10-14 (12)	10-13 (11)
Среднее по крупным городам	4,3	7,0	5,6	9,3	5,1	10,1	6,9	11,4	11,5
<b>Средние города</b>									
Владивосток	3-6 (4)	8-9 (8,5)	6-8 (7)	9-11 (9)	6-8 (7)	9-13 (11)	7-9 (8)	10-12 (11)	10-14 (12)
Омск	3-6 (4,5)	8-9 (8,5)	6-8 (7)	9-12 (10,5)	4-7 (5,5)	9-12 (10,5)	7-9 (8)	10-14 (12)	10-12 (11)
Севастополь	8-9 (7)	10-12 (11)	-	10-12 (11)	-	10-13 (11,5)	-	10-14 (12)	12-15 (13,5)
Ставрополь	4-6 (5)	7-9 (8)	6-7 (6,5)	8-13 (10,5)	5-8 (6,5)	8-14 (11)	6-8 (7)	12-14 (13)	12-13 (12,5)
Тамбов	4-7 (5,5)	8-10 (9)	5-8 (6,5)	8-12 (10)	5-7 (6)	8-12 (10)	6-10 (8)	10-13 (11,5)	12-15 (13,5)
Тверь	4-6 (5)	7-9 (8)	4-7 (5,5)	9-10 (9,5)	5-8 (6,5)	10-12 (11)	6-9 (7,5)	12-14 (13)	11-14 (12,5)
Среднее по средним городам	5,2	8,8	6,5	10,1	6,3	10,8	7,7	12,1	12,5
<b>Небольшые города и населенные пункты</b>									
Московская область	5-9 (7)	8-10 (9)	5-8 (6,5)	10-14 (12)	6-10 (8)	11-14 (12,5)	9-10 (9,5)	11-14 (12,5)	12-15 (13,5)

Примечание. В скобках указано среднее значение.  
По данным исследования рынка жилья РФ минимальные скидки при продаже прав собственности имеются в марте и в мае, а максимальные – в июле и декабре.

Источник: СРД-34, 2024 год под редакцией к.т.н. Е.Е. Яскевича

#### ВЫВОДЫ:

– Предложение земельных участков в Московской области в целом значительно превышает спрос.

Наиболее сильно заметна «просадка» цен на земли сельхозназначения и на предназначенные для индивидуального жилого строительства. Участки такого формата и площадью от 10 до 50 га пользуются низким спросом из-за отсутствия новых проектов.

Диапазон цен на сельскохозяйственные земли в районе расположения объекта оценки выявлен без учета торга, а так же с учетом развитой инфраструктуры в районе аналогов и составляет: от 0,90 до 2 200 рублей за кв. м. в зависимости от расположения, развития инфраструктуры, наличия коммуникаций, удаленности от МКАДа, а так же текущего использования.

### 3. ПРОЦЕСС ОЦЕНКИ

#### 3.1. ЭТАПЫ ПРОВЕДЕНИЯ ОЦЕНКИ

В соответствии с ФСО III "Процесс оценки», утвержденного приказом Минэкономразвития России от 14 апреля 2022 г. N 200 проведение оценки объекта включает в себя следующие этапы:

1) согласование задания на оценку заказчиком оценки и оценщиком или юридическим лицом, с которым оценщик заключил трудовой договор, путем подписания такого задания в составе договора на оценку объекта оценки (далее - договор на оценку) или в иной письменной форме в случае проведения оценки на основаниях, отличающихся от договора на оценку, предусмотренных [Федеральным законом от 29 июля 1998 г. N 135-ФЗ "Об оценочной деятельности в Российской Федерации"](#) (Собрание законодательства Российской Федерации, 1998, N 31, ст.3813; 2021, N 27, ст.5179) (далее - Федеральный закон);

2) сбор и анализ информации, необходимой для проведения оценки;

3) применение подходов к оценке, включая выбор методов оценки и осуществление необходимых расчетов;

4) согласование промежуточных результатов, полученных в рамках применения различных подходов к оценке (в случае необходимости), и определение итоговой стоимости объекта оценки;

• 5) составление отчета об оценке объекта оценки (далее - отчет об оценке).

#### 3.2. ПОДХОДЫ К ОЦЕНКЕ

Оценщик при проведении оценки обязан использовать (или обосновать отказ от использования) затратный, сравнительный и доходный подходы к оценке. Оценщик вправе самостоятельно определять в рамках каждого из подходов к оценке конкретные методы оценки. При этом учитывается объем и достоверность доступной для использования того или иного метода справедливой информации.

##### *Метод сравнения продаж*

Метод применяется для оценки земельных участков, как занятых зданиями, строениями и (или) сооружениями (далее - застроенных земельных участков), так и земельных участков, не занятых зданиями, строениями и (или) сооружениями (далее - незастроенных земельных участков). Условие применения метода - наличие информации о ценах сделок с земельными участками, являющимися аналогами оцениваемого. При отсутствии информации о ценах сделок с земельными участками допускается использование цен предложения (спроса).

Метод предполагает следующую последовательность действий:

определение элементов, по которым осуществляется сравнение объекта оценки с объектами - аналогами (далее - элементов сравнения);

определение по каждому из элементов сравнения характера и степени отличий каждого аналога от оцениваемого земельного участка;

определение по каждому из элементов сравнения корректировок цен аналогов, соответствующих характеру и степени отличий каждого аналога от оцениваемого земельного участка;

корректировка по каждому из элементов сравнения цен каждого аналога, сглаживающая их отличия от оцениваемого земельного участка;

расчет справедливой стоимости земельного участка путем обоснованного обобщения скорректированных цен аналогов.

К элементам сравнения относятся факторы стоимости объекта оценки (факторы, изменение которых влияет на справедливую стоимость объекта оценки) и сложившиеся на рынке характеристики сделок с земельными участками.

Наиболее важными факторами стоимости, как правило, являются:

местоположение и окружение;

целевое назначение, разрешенное использование, права иных лиц на земельный участок; физические характеристики (рельеф, площадь, конфигурация и др.);

транспортная доступность;  
инфраструктура (наличие или близость инженерных сетей и условия подключения к ним, объекты социальной инфраструктуры и т.п.).

К характеристикам сделок с земельными участками, в том числе, относятся:

условия финансирования сделок с земельными участками (соотношение собственных и заемных средств, условия предоставления заемных средств);

условия платежа при совершении сделок с земельными участками (платеж денежными средствами, расчет векселями, взаимозачеты, бартер и т.п.);

обстоятельства совершения сделки с земельными участками (был ли земельный участок представлен на открытый рынок в форме публичной оферты, аффилированность покупателя и продавца, продажа в условиях банкротства и т.п.);

изменение цен на земельные участки за период с даты заключения сделки с аналогом до даты проведения оценки.

Характер и степень отличий аналога от оцениваемого земельного участка устанавливаются в разрезе элементов сравнения путем прямого сопоставления каждого аналога с объектом оценки. При этом предполагается, что сделка с объектом оценки будет совершена исходя из сложившихся на рынке характеристик сделок с земельными участками.

Корректировки цен аналогов по элементам сравнения могут быть определены как для цены единицы измерения аналога (например, гектар, квадратный метр), так и для цены аналога в целом. Корректировки цен могут рассчитываться в денежном или процентном выражении.

Величины корректировок цен, как правило, определяются следующими способами:

прямым попарным сопоставлением цен аналогов, отличающихся друг от друга только по одному элементу сравнения, и определением на базе полученной таким образом информации корректировки по данному элементу сравнения;

прямым попарным сопоставлением дохода двух аналогов, отличающихся друг от друга только по одному элементу сравнения, и определения путем капитализации разницы в доходах корректировки по данному элементу сравнения;

корреляционно - регрессионным анализом связи между изменением элемента сравнения и изменением цен аналогов (цен единиц измерения аналогов) и определением уравнения связи между значением элемента сравнения и величиной справедливой стоимости земельного участка;

определением затрат, связанных с изменением характеристики элемента сравнения, по которому аналог отличается от объекта оценки;

экспертным обоснованием корректировок цен аналогов.

В результате определения и внесения корректировок цены аналогов (единицы измерения аналогов), как правило, должны быть близки друг к другу. В случае значительных различий скорректированных цен аналогов целесообразно выбрать другие аналоги; элементы, по которым проводится сравнение; значения корректировок.

Данный метод применялся для оценки земельных участков сельскохозяйственного назначения.

### ***Метод выделения***

Метод применяется для оценки застроенных земельных участков.

Условия применения метода:

наличие информации о ценах сделок с едиными объектами недвижимости, аналогичными единому объекту недвижимости, включающему в себя оцениваемый земельный участок. При отсутствии информации о ценах сделок допускается использование цен предложения (спроса);

соответствие улучшений земельного участка его наиболее эффективному использованию.

Метод предполагает следующую последовательность действий:

определение элементов, по которым осуществляется сравнение единого объекта недвижимости, включающего в себя оцениваемый земельный участок, с объектами - аналогами;

определение по каждому из элементов сравнения характера и степени отличий каждого аналога от единого объекта недвижимости, включающего в себя оцениваемый земельный участок;

определение по каждому из элементов сравнения корректировок цен аналогов, соответствующих характеру и степени отличий каждого аналога от единого объекта недвижимости, включающего в себя оцениваемый земельный участок;

корректировка по каждому из элементов сравнения цен каждого аналога, сглаживающая их отличия от единого объекта недвижимости, включающего в себя оцениваемый земельный участок;

расчет справедливой стоимости единого объекта недвижимости, включающего в себя оцениваемый земельный участок, путем обоснованного обобщения скорректированных цен аналогов;

расчет стоимости замещения или стоимости воспроизводства улучшений оцениваемого земельного участка;

расчет справедливой стоимости оцениваемого земельного участка путем вычитания из справедливой стоимости единого объекта недвижимости, включающего в себя оцениваемый земельный участок, стоимости замещения или стоимости воспроизводства улучшений земельного участка.

Сумма затрат на создание улучшений земельного участка может определяться с использованием укрупненных и (или) элементных стоимостных показателей.

К укрупненным стоимостным показателям относятся как показатели, характеризующие параметры объекта в целом - квадратный, кубический, погонный метр, так и показатели по комплексам и видам работ.

К элементным стоимостным показателям относятся элементные цены и расценки, используемые при определении суммы затрат на создание улучшений.

Укрупненные и элементные стоимостные показатели, рассчитанные в зафиксированном на конкретную дату уровне цен (базисном уровне цен), могут быть пересчитаны в уровень цен на дату оценки с использованием системы текущих и прогнозных индексов изменения стоимости строительства.

Расчет суммы затрат на создание улучшений с использованием элементных стоимостных показателей может осуществляться также с использованием ресурсного и ресурсно - индексного методов. Ресурсный (ресурсно - индексный) метод состоит в калькулировании в текущих (прогнозных) ценах и тарифах всех ресурсов (элементов затрат), необходимых для создания улучшений.

При определении суммы затрат на создание улучшений земельного участка следует учитывать прибыль инвестора - величину наиболее вероятного вознаграждения за инвестирование капитала в создание улучшений. Прибыль инвестора может рассчитываться как разность между ценой продажи и затратами на создание аналогичных объектов. Прибыль инвестора также может быть рассчитана как отдача на капитал при его наиболее вероятном аналогичном по уровню рисков инвестировании.

При определении стоимости замещения или стоимости воспроизводства учитывается величина накопленного износа улучшений.

Накопленный износ улучшений может определяться в целом или в денежном выражении как сумма физического, функционального и части экономического износа, относящегося к улучшениям.

Физическим износом является потеря стоимости улучшений, обусловленная ухудшением их физических свойств.

Функциональным износом является потеря стоимости улучшений, обусловленная несоответствием объемно - планировочного решения, строительных материалов и инженерного оборудования улучшений, качества произведенных строительных работ или других характеристик улучшений современным справедливым требованиям, предъявляемым к данному типу улучшений.

Экономическим износом является потеря стоимости единого объекта недвижимости, обусловленная отрицательным воздействием внешних по отношению к нему факторов.

Физический и функциональный износ могут быть устранимыми и неустранимыми. Экономический износ, как правило, является неустранимым. При этом износ является устранимым, если затраты на его устранение меньше, чем увеличение стоимости объекта недвижимости в результате его устранения.

В связи с отсутствием концепции по застройке земельного участка данный метод в оценке не использовался. Данный участок не застроен.

#### ***Метод распределения***

Метод применяется для оценки застроенных земельных участков.

Условия применения метода:

наличие информации о ценах сделок с едиными объектами недвижимости, аналогичными единому объекту недвижимости, включающему в себя оцениваемый земельный участок. При отсутствии информации о ценах сделок допускается использование цен предложения (спроса);

наличие информации о наиболее вероятной доле земельного участка в справедливой стоимости единого объекта недвижимости;

соответствие улучшений земельного участка его наиболее эффективному использованию.

Метод предполагает следующую последовательность действий:

определение элементов, по которым осуществляется сравнение единого объекта недвижимости, включающего в себя оцениваемый земельный участок, с объектами - аналогами;

определение по каждому из элементов сравнения характера и степени отличий каждого аналога от единого объекта недвижимости, включающего в себя оцениваемый земельный участок;

определение по каждому из элементов сравнения корректировок цен аналогов, соответствующих характеру и степени отличий каждого аналога от единого объекта недвижимости, включающего в себя оцениваемый земельный участок;

корректировка по каждому из элементов сравнения цен каждого аналога, сглаживающая их отличия от единого объекта недвижимости, включающего в себя оцениваемый земельный участок;

расчет справедливой стоимости единого объекта недвижимости, включающего в себя оцениваемый земельный участок, путем обоснованного обобщения скорректированных цен аналогов;

расчет справедливой стоимости оцениваемого земельного участка путем умножения справедливой стоимости единого объекта недвижимости, включающего в себя оцениваемый земельный участок, на наиболее вероятное значение доли земельного участка в справедливой стоимости единого объекта недвижимости.

В связи с отсутствием концепции по застройке земельного участка данный метод в оценке не использовался. Данный участок не застроен.

#### ***Метод капитализации земельной ренты***

Метод применяется для оценки застроенных и незастроенных земельных участков. Условие применения метода - возможность получения земельной ренты от оцениваемого земельного участка.

Метод предполагает следующую последовательность действий:

расчет земельной ренты, создаваемой земельным участком;

определение величины соответствующего коэффициента капитализации земельной ренты;

расчет справедливой стоимости земельного участка путем капитализации земельной ренты.

Под капитализацией земельной ренты понимается определение на дату проведения оценки стоимости всех будущих равных между собой или изменяющихся с одинаковым темпом величин земельной ренты за равные периоды времени. Расчет производится путем деления величины земельной ренты за первый после даты проведения оценки период на определенный оценщиком соответствующий коэффициент капитализации.

В рамках данного метода величина земельной ренты может рассчитываться как доход от сдачи в аренду земельного участка на условиях, сложившихся на рынке земли.

Основными способами определения коэффициента капитализации являются:

деление величины земельной ренты по аналогичным земельным участкам на цену их продажи;

увеличение безрисковой ставки отдачи на капитал на величину премии за риск, связанный с инвестированием капитала в оцениваемый земельный участок.

При этом под безрисковой ставкой отдачи на капитал понимается ставка отдачи при наименее рискованном инвестировании капитала (например, ставка доходности по депозитам банков высшей категории надежности или ставка доходности к погашению по государственным ценным бумагам).

Данный метод не применялся для оценки земельных участков сельскохозяйственного назначения.

#### *Метод остатка*

Метод применяется для оценки застроенных и незастроенных земельных участков. Условие применения метода - возможность застройки оцениваемого земельного участка улучшениями, приносящими доход.

Метод предполагает следующую последовательность действий:

расчет стоимости воспроизводства или замещения улучшений, соответствующих наиболее эффективному использованию оцениваемого земельного участка;

расчет чистого операционного дохода от единого объекта недвижимости за определенный период времени на основе справедливых ставок арендной платы;

расчет чистого операционного дохода, приходящегося на улучшения, за определенный период времени как произведения стоимости воспроизводства или замещения улучшений на соответствующий коэффициент капитализации доходов от улучшений;

расчет величины земельной ренты как разности чистого операционного дохода от единого объекта недвижимости за определенный период времени и чистого операционного дохода, приходящегося на улучшения за соответствующий период времени;

расчет справедливой стоимости земельного участка путем капитализации земельной ренты.

Метод допускает также следующую последовательность действий:

расчет стоимости воспроизводства или замещения улучшений, соответствующих наиболее эффективному использованию оцениваемого земельного участка;

расчет чистого операционного дохода от единого объекта недвижимости за определенный период времени на основе справедливых ставок арендной платы;

расчет справедливой стоимости единого объекта недвижимости путем капитализации чистого операционного дохода за определенный период времени;

расчет справедливой стоимости земельного участка путем вычитания из справедливой стоимости единого объекта недвижимости стоимости воспроизводства или замещения улучшений.

Чистый операционный доход равен разности действительного валового дохода и операционных расходов. При этом из действительного валового дохода вычитаются только те операционные расходы, которые, как правило, несет арендодатель.

Действительный валовой доход равен разности потенциального валового дохода и потерь от простоя помещений и потерь от неплатежей за аренду.

Потенциальный валовой доход равен доходу, который можно получить от сдачи всей площади единого объекта недвижимости в аренду при отсутствии потерь от невыплат арендной платы. При оценке земельного участка арендные ставки за пользование единым объектом недвижимости рассчитываются на базе справедливых ставок арендной платы (наиболее вероятных ставок арендной платы, по которым объект оценки может быть сдан в аренду на открытом рынке в условиях конкуренции, когда стороны сделки действуют разумно, располагая всей необходимой информацией, а на величине ставки арендной платы не отражаются какие-либо чрезвычайные обстоятельства).

Для пустующих и используемых собственником для собственных нужд помещений также используются справедливые ставки арендной платы. В потенциальный доход включаются и другие доходы, получаемые за счет неотделимых улучшений недвижимости, но не включенные в арендную плату.

Величина операционных расходов определяется исходя из справедливых условий сдачи в аренду единых объектов недвижимости. Операционные расходы подразделяются на: постоянные - не зависящие от уровня заполняемости единого объекта недвижимости, переменные - зависящие от уровня заполняемости единого объекта недвижимости и расходы на замещение элементов улучшений со сроком использования меньше, чем срок использования улучшений в целом (далее - элементов с коротким сроком использования). В состав операционных расходов не входят амортизационные отчисления по недвижимости и расходы по обслуживанию долговых обязательств по недвижимости.

Расчет расходов на замещение элементов улучшений с коротким сроком использования производится путем деления суммы затрат на создание данных элементов улучшений на срок их использования. В процессе выполнения данных расчетов целесообразно учитывать возможность процентного наращивания денежных средств для замены элементов с коротким сроком использования.

Управленческие расходы включаются в состав операционных расходов независимо от того, кто управляет объектом недвижимости - собственник или управляющий.

При расчете коэффициента капитализации для улучшений земельного участка следует учитывать наиболее вероятный темп изменения дохода от улучшений и наиболее вероятное изменение стоимости улучшений (например, при уменьшении стоимости улучшений - учитывать возврат капитала, инвестированного в улучшения).

В связи с отсутствием концепции по застройке земельного участка данный метод в оценке не использовался. Данные участки свободны

#### ***Метод предполагаемого использования***

Метод применяется для оценки застроенных и незастроенных земельных участков.

Условие применения метода - возможность использования земельного участка способом, приносящим доход.

Метод предполагает следующую последовательность действий:

определение суммы и временной структуры расходов, необходимых для использования земельного участка в соответствии с вариантом его наиболее эффективного использования (например, затрат на создание улучшений земельного участка или затрат на разделение земельного участка на отдельные части, отличающиеся формами, видом и характером использования);

определение величины и временной структуры доходов от наиболее эффективного использования земельного участка;

определение величины и временной структуры операционных расходов, необходимых для получения доходов от наиболее эффективного использования земельного участка;

определение величины ставки дисконтирования, соответствующей уровню риска инвестирования капитала в оцениваемый земельный участок;

расчет стоимости земельного участка путем дисконтирования всех доходов и расходов, связанных с использованием земельного участка.

При этом под дисконтированием понимается процесс приведения всех будущих доходов и расходов к дате проведения оценки по определенной оценщиком ставке дисконтирования.

Для приведения всех будущих доходов и расходов к дате проведения оценки используются ставки дисконтирования, получаемые на основе анализа ставок отдачи на капитал аналогичных по уровню рисков инвестиций.

Источником доходов может быть сдача в аренду, хозяйственное использование земельного участка или единого объекта недвижимости либо продажа земельного участка или единого объекта недвижимости в наиболее вероятные сроки по справедливой стоимости.

Расчет доходов в варианте сдачи недвижимости в аренду должен предусматривать учет дохода от продажи единого объекта недвижимости в конце прогнозного периода.

В связи с отсутствием концепции по застройке земельного участка данный метод в оценке не использовался.

## **АНАЛИЗ НАИБОЛЕЕ ЭФФЕКТИВНОГО ИСПОЛЬЗОВАНИЯ ОБЪЕКТА ОЦЕНКИ**

**Наиболее эффективное использование** (НЭИ) земельного участка и улучшений – это вероятное, законное, физически возможное, экономически целесообразное и финансово осуществимое использование, которое приводит к максимальной продуктивности объекта и наивысшей его стоимости.

Совокупность процедур отыскания и обоснование выбора варианта НЭИ из множества альтернативных вариантов использования объекта оценки, называется *анализом НЭИ*.

Анализ НЭИ объекта оценки проводится по критериям соответствия законодательству, физической осуществимости, экономической целесообразности и финансовой осуществимости, максимальной доходности и наивысшей стоимости.

**Алгоритм поиска варианта наиболее эффективного использования оцениваемого объекта недвижимости состоит из пяти этапов:**

составляется **максимально полный** (по возможности исчерпывающий) **перечень вариантов использования**, которые «в принципе» могут быть реализованы на базе оцениваемого объекта недвижимости;

из составленного перечня исключаются те принципиально возможные варианты, реализация которых может встретить непреодолимые препятствия вследствие **законодательных и нормативно-правовых ограничений**;

на третьем этапе анализа НЭИ определяются возможности **физической осуществимости** вариантов, остающихся в перечне после процедур этапа 2. На этом очередном этапе из перечня исключаются варианты, осуществление которых невозможно из-за недостаточно высокого качества земельного участка. Из этого перечня исключаются также варианты, которые не могут быть реализованы из-за невыполнимости каких-либо звеньев технологической цепочки планируемого строительства;

законодательно разрешенные и физически осуществимые варианты остаются в перечне потенциально возможных вариантов только в случае их **экономической целесообразности**;

на пятом этапе из экономически целесообразных вариантов выбирается вариант использования оцениваемого объекта недвижимости, обеспечивающий собственнику **максимальную доходность и максимальную стоимость объекта оценки**.

*Отбор законодательно допустимых вариантов использования объекта оценки осуществляется на основе:*

акта разрешенного использования земельного участка;

справки государственного градостроительного кадастра на земельный участок, выданной Службой государственного градостроительного кадастра г. Москвы.

Список соответствующих законодательству вариантов должен формироваться с учетом возможности изменения:

функционального назначения (возможные варианты использования: офисный, торговый, зрелищно-развлекательный, сервисный, производственно-складской, жилой и др.);

конструктивных решений (возможные варианты: ремонт, реконструкция, снос и новое строительство).

Для дальнейшего анализа из всех отобранных вариантов, Оценщик оставляет только те варианты, которые предусмотрены в выписке ЕГРН на земельный участок объекта оценки.

*Требования к проверке каждого из соответствующих законодательству вариантов использования объекта оценки на возможность их физической осуществимости.*

Для дальнейшего анализа в качестве физически возможных вариантов из первоначально отобранных вариантов используются:

варианты, не требующие изменения конструктивных решений объекта оценки (вариант текущего использования, вариант изменения функционального использования с проведением косметического ремонта и т.д.);

□□ варианты использования объекта оценки, для определения возможности их физической осуществимости требуется проведение специального обследования технического состояния зданий и сооружений.

*Требования к проверке каждого из вариантов использования объекта на экономическую целесообразность.*

*Критерием экономической целесообразности является положительный возврат инвестируемого капитала, то есть возврат, равный или больший расходов на компенсацию затрат по содержанию, финансовых обязательств и начальных инвестиций.*

Таким образом, все варианты использования, которые могут обеспечить положительный доход, рассматриваются как экономически целесообразные варианты.

Если вариант использования не предполагает получения регулярного дохода от эксплуатации, то в ходе анализа отбираются те варианты, которые создают недвижимость, по стоимости равную или превышающую издержки на строительство или реконструкцию объекта для этого нового варианта использования.

*Требования к выявлению из отобранных вариантов такого варианта использования, который обеспечивает максимальную доходность и наименьшую стоимость объекта.*

Из всех экономически целесообразных вариантов использования, тот вариант использования объекта оценки, который обеспечивает собственнику максимальную доходность и максимальную стоимость, признается вариантом, отвечающим принципу НЭИ объекта оценки.

Согласно предоставленным Заказчиком документам, в соответствии со строительно-техническими характеристиками зданий Объекты могут рассматриваться, как здания и сооружения сельскохозяйственного назначения.

#### **Анализ наиболее эффективного использования земельного участка как свободного**

При проведении анализа наиболее эффективного использования земельного участка как свободного, предполагается, что участок является незастроенным (или может быть освобожден путем сноса имеющихся сооружений). Оценка земельного участка при этих условиях необходима для корректного применения затратного подхода. Кроме того, необходимо учитывать наличие коммуникаций.

#### *Допустимость с точки зрения законодательства*

Различного рода ограничения и сервитуты (обременения) могут повлиять на возможные варианты использования земельного участка. Земельный участок расположен в Подольском районе Московской области.

Предполагается, что на оцениваемый участок распространяется действие типичных сервитутов, но они не окажут негативного влияния на последующее развитие участка.

Перед тем как перейти к застройке участка, необходимо утверждение планов застройки административными органами, а также получение разрешения на застройку.

Любая застройка должна быть совместима с использованием прилегающей территории в функциональном отношении и по архитектурному облику.

Наличие вблизи объекта сельскохозяйственных угодий и малоэтажной застройки дает возможность застройки земельного участка *использовать для сельскохозяйственного производства, что допустимо с точки зрения законодательства.*

#### *Физическая возможность*

*Рассматриваемый, земельный участок имеет ровный спокойный рельеф. Инженерные коммуникации сельскохозяйственной инфраструктуры (водоснабжение, канализация и электроснабжение) присутствуют по границе. Физические характеристики участка не накладывают ограничений на возможные варианты его застройки.*

В данном случае, как это следует из анализа рынка недвижимости и анализа местоположения объекта, логично рассмотреть вариант для сельскохозяйственного производства. Строительство промышленно-складской и жилой застройки физически также возможно. Но окончательное рассмотрение вариантов застройки зависит от допустимости с точки зрения законодательства и экономической целесообразности.

#### *Экономическая целесообразность*

Земельный участок находится в Подольском районе Московской области с хорошей транспортной доступностью, хорошим благоустройством и подъездными путями. Учитывая уже изложенное в данном разделе, можно сделать вывод: современная ситуация на рынке недвижимости в рассматриваемом районе благоприятна для строительства объектов сельскохозяйственного назначения и для сельскохозяйственного производства, а так же учитывая категорию земель оцениваемого земельного участка.

*Максимальная продуктивность*

Максимальная продуктивность – это итоговый критерий для выбора НЭИ объекта оценки относительно всех отобранных юридических разрешенных, физически осуществимых и экономически оправданных видов использования. Максимальная доходность подразумевает соответственно, коммерческое использование объекта оценки.

***Вывод: наиболее эффективное использование земельного участка как свободного - для сельскохозяйственного производства, что соответствует характеру разрешенного использования.***

## **АНАЛИЗ ДОСТАТОЧНОСТИ И ДОСТОВЕРНОСТИ**

*Затратный подход*

По результатам сбора информации об объекте оценки для решения поставленной задачи в рамках затратного подхода Оценщик считает собранную информацию недостаточной и недостоверной для определения справедливой стоимости объекта оценки.

*Сравнительный подход*

По результатам сбора информации об объекте оценки для решения поставленной задачи в рамках сравнительного подхода Оценщик считает собранную информацию не достаточной и не достоверной, для определения справедливой стоимости объекта оценки

*Доходный подход*

По результатам сбора информации об объекте оценки для решения поставленной задачи в рамках доходного подхода Оценщик считает собранную информацию достаточной и достоверной для определения справедливой стоимости объекта оценки.

## **4. РАСЧЕТ СПРАВЕДЛИВОЙ СТОИМОСТИ ОБЪЕКТА ОЦЕНКИ.**

### **4.1. ОПРЕДЕЛЕНИЕ СПРАВЕДЛИВОЙ СТОИМОСТИ ЗЕМЕЛЬНОГО УЧАСТКА**

Для проведения оценки в пределах земельного участка в соответствии с его экспликацией выделяются:

- Сельскохозяйственные угодья (пашня, сенокосы, пастбища, залежь и многолетние насаждения);
- Земли, занятые зданиями, строениями, сооружениями.
- Земли, занятые внутрихозяйственными дорогами, коммуникациями, древесно-кустарниковой растительностью, замкнутые водоемы.

Справедливая оценка стоимости земельного участка определяется на основе оценки входящих в его состав земель, занятых зданиями, строениями, сооружениями.

При этом справедливая стоимость оцениваемого земельного участка определяется с учетом характеристик входящих в его состав земель, занятых внутрихозяйственными дорогами, коммуникациями, древесно-кустарниковой растительностью, которые не могут быть использованы для предпринимательской деятельности.

Сельскохозяйственные угодья и замкнутые водоемы, которые могут быть использованы для предпринимательской деятельности (например, для ведения рыбного хозяйства), оцениваются, как правило, методом сравнения продаж или методом капитализации ренты.

Земли, занятые зданиями, строениями, сооружениями, используемыми для производства, оцениваются методами оценки застроенных или предназначенных для застройки земельных участков. Земли под хозяйственными постройками (сарай или иные некапитальные строения), расположенные на сельскохозяйственных угодьях, оцениваются как сельскохозяйственные угодья.

При оценке справедливой стоимости методом сравнения продаж и методом капитализации земельной ренты в составе факторов стоимости следует учитывать влияние экологических факторов.

Земельная рента рассчитывается как разность между валовым доходом и затратами с учетом прибыли предпринимателя.

Расчет издержек в денежном выражении осуществляется исходя из сложившихся в районе расположения земельного участка справедливых цен.

При расчете издержек учитывается уровень инженерного обустройства земельного участка, в том числе плотность дорожной сети, качество дорог.

Справедливую стоимость имеют те земельные участки, которые способны удовлетворять потребности пользователя (потенциального покупателя) в течение определенного времени (принцип полезности).

Справедливая стоимость земельного участка зависит от спроса и предложения на рынке и характера конкуренции продавцов и покупателей (принцип спроса и предложения).

Справедливая стоимость земельного участка не может превышать наиболее вероятные затраты на приобретение объекта эквивалентной полезности (принцип замещения).

Справедливая стоимость земельного участка зависит от ожидаемой величины, срока и вероятности получения дохода от земельного участка за определенный период времени при наиболее эффективном его использовании, без учета доходов от других факторов производства, привлекаемых к земельному участку для предпринимательской деятельности (принцип ожидания).

Справедливая стоимость земельных участков изменяется во времени и определяется на конкретную дату (принцип изменения).

Справедливая стоимость земельного участка зависит от изменения его целевого назначения, разрешенного использования, прав иных лиц на земельный участок, разделения имущественных прав на земельный участок.

Справедливая стоимость земельного участка зависит от его местоположения и влияния внешних факторов.

#### **4.1.1 РАСЧЕТ СТОИМОСТИ ПО СРАВНИТЕЛЬНОМУ ПОДХОДУ.**

Основой применения данного подхода является то факт, что стоимость оценки непосредственно связана с ценой продажи аналогичных объектов. Каждая сопоставимая продажа сравнивается с Объектом оценки. В цену сопоставимой продажи вносятся поправки (корректировки), отражающие существенные различия между ними.

При использовании сравнительного подхода Оценщиком были предприняты следующие шаги:

Сбор данных, изучение рынка недвижимости, отбор аналогов из числа сделок купли – продажи и предложений на продажу (публичных оферт);

Проверка информации по каждому отобранному аналогу о цене продажи и запрашиваемой цене, оплате сделки, физических характеристик, местоположение и иных условий сделки;

Анализ и сравнение каждого аналога с Объектом оценки по времени продажи (выставлению оферты), местоположению, физическим характеристикам и условиям продажи;

Корректировка цен продаж или запрашиваемых цен по каждому аналогу в соответствии с имеющимися различиями между ним и Объектом оценки;

Согласование скорректированных цен аналогов и вывод показателя стоимости Объекта оценки.

При сравнительном анализе стоимости Объекта оценки с ценами аналогов Оценщик использовал данные по ценам предложений (публичных оферт) аналогичных объектов, взятых из открытых источников (печатных изданий, официальных Интернет сайтов и т.п.). Такой подход, по мнению Оценщика, оправдан с той точки зрения, что потенциальный покупатель прежде, чем принять решение о покупке объекта недвижимости проанализирует текущее справедливое предложение и придет к заключению о возможной цене предлагаемой недвижимости, учитывая все его достоинства и недостатки относительно объектов сравнения.

При отсутствии в свободном доступе баз данных (листингов) с ценами реальных сделок, на которые опираются в своей работе оценщики большинства стран мира, Оценщик справедливо сделал вывод, что данные публичных оферт наиболее близки к реальным ценам сделок купли – продажи, и, следовательно, в наибольшей степени отвечают требованиям российского законодательства в области оценки.

В ходе анализа к ценам аналогов были внесены корректировки на различия, существующие между аналогами и Объектом оценки. Отрицательная поправка вносится в случае, если по данному показателю аналог превосходит Объект оценки, а положительная – если по данному показателю аналог ему уступает.

Величина корректировки определяется Оценщиком экспертным путем или на основании весовой доли элемента сравнения в общей стоимости Объекта оценки.

В процессе сравнения объектов Оценщик вносил отрицательные (если объект сравнения лучше Объекта оценки) или положительные (если объект сравнения по своим качествам уступает Объекту оценки) поправки. Величина поправки определялась Оценщиком экспертным путем или на основании весовой доли элемента сравнения в общей стоимости

**Отрицательная корректировка** вносится в случае, если по данному показателю аналог превосходит объект оценки, а **положительная** - если по данному показателю аналог ему уступает.

Величина корректировки определялась Оценщиком экспертным путем или на основании весовой доли элемента сравнения в общей стоимости объекта оценки.

#### **Расчет стоимости земельного участка.**

Для проведения расчетов по сравнительному подходу были отобраны наиболее сходные по своим характеристикам и местоположению земельные участки.

Все анализируемые объекты выставлены на продажу, во время, совпадающее с датой оценки, в связи с этим, корректировка на дату не проводилась.

Полная информация Print Screen, с указанием ссылок на источник информации представлена в Приложении к настоящему отчету.

#### **Выбор метода расчета сравнительным подходом**

В настоящем отчете ввиду достаточного объема справедливых данных об объектах-аналогах оценщик применяет метод прямого сравнительного анализа продаж или метод сопоставимых продаж (МСП).

Основная формула метода:

$$C = \frac{\sum (A_j \times K'_{ij} + K_{ij}) \times V_j}{\sum V_j} \times S$$

где:

C – справедливая стоимость объекта оценки, руб.;

A<sub>j</sub> – цена объекта-аналога, руб./кв.м.;

K<sub>ij</sub> – величина относительной корректировки (процентной), %;

K'<sub>ij</sub> – величина абсолютной корректировки (стоимостной), руб./кв.м.;

i – номер элемента сравнения;

j – номер объекта-аналога;

V<sub>j</sub> – весовой коэффициент при согласовании скорректированных стоимостей объектов-аналогов;

S – количество единиц сравнения объекта оценки, кв.м.

Стоимость объекта недвижимости, определяемая с использованием МСП, рассчитывается в следующей последовательности:

- выбор единицы сравнения;
- выбор элементов сравнения;
- выбор и описание объектов-аналогов;
- расчет корректировок по элементам сравнения;
- расчет справедливой стоимости объекта оценки.

#### **Выбор единицы сравнения**

Единица сравнения – это адекватные, подходящие единицы сравнения, которые передают информацию об объекте недвижимости наиболее эффективным и понятным способом, выбор их напрямую влияет на результат.

Выбор единиц сравнения зависит от вида оцениваемой недвижимости, и различными сегментами рынка используются различные единицы сравнения.

Согласно п.22г ФСО №7 для выполнения расчетов используются типичные для аналогичного объекта сложившиеся на рынке оцениваемого объекта удельные показатели стоимости (единицы сравнения), в частности цена или арендная плата за единицу площади или единицу объема.

Объектом оценки настоящего Отчет являются земельные участки. На данном сегменте рынка принято апеллировать показателем стоимости 1 сотки или 1 га. В качестве единицы сравнения выбирается 1 сотка.

#### **Выбор элементов сравнения**

Элементы сравнения – это характеристики собственности и сделок, которые определяют факторы, влияющие на цену недвижимости.

Для сравнения объекта оценки с другими объектами недвижимости, с которыми были совершены сделки или которые представлены на рынке для их совершения, обычно используются следующие элементы сравнения (п. 22е ФСО №7):

- передаваемые имущественные права, ограничения (обременения) этих прав;
- условия финансирования состоявшейся или предполагаемой сделки (вид оплаты, условия кредитования, иные условия);

- условия продажи (нетипичные для рынка условия, сделка между аффилированными лицами, иные условия);
- условия рынка (изменения цен за период между датами сделки и оценки, скидки к ценам предложений, иные условия);
- вид использования и (или) зонирование;
- местоположение объекта;
- физические характеристики объекта, в том числе свойства земельного участка, состояние объектов капитального строительства, соотношение площади земельного участка и площади его застройки, иные характеристики;
- экономические характеристики (уровень операционных расходов, условия аренды, состав арендаторов, иные характеристики);
- наличие движимого имущества, не связанного с недвижимостью;
- другие характеристики (элементы), влияющие на стоимость.

#### **Выбор и описание объектов-аналогов**

В отношении объектов-аналогов в законодательстве об оценочной деятельности имеются следующие требования в ФСО V и ФСО № 7:

Согласно п.5 ФСО V «Рассматривая возможность и целесообразность применения сравнительного подхода, оценщику необходимо учитывать объем и качество информации о сделках с объектами, аналогичными объекту оценки, в частности:

- 1) активность рынка (значимость сравнительного подхода тем выше, чем больше сделок с аналогами осуществляется на рынке);
- 2) доступность информации о сделках (значимость сравнительного подхода тем выше, чем надежнее информация о сделках с аналогами);
- 3) актуальность справедливой ценовой информации (значимость сравнительного подхода тем выше, чем меньше удалены во времени сделки с аналогами от даты оценки и чем стабильнее справедливые условия были в этом интервале времени);
- 4) степень сопоставимости аналогов с объектом оценки (значимость сравнительного подхода тем выше, чем ближе аналоги по своим существенным характеристикам к объекту оценки и чем меньше корректировок требуется вносить в цены аналогов).».

Согласно п. 10 ФСО V «В рамках сравнительного подхода при выборе аналогов следует:

- 1) учитывать достаточность и достоверность информации по каждому аналогу;
- 2) использовать при проведении анализа наиболее сопоставимые аналоги для того, чтобы вносить меньше корректировок;
- 3) учитывать, что сделки, совершенные ближе к дате оценки, более репрезентативны, чем сделки, совершенные в более ранний срок, особенно на нестабильных рынках;
- 4) рассматривать сделки, совершенные между независимыми сторонами;
- 5) учитывать, что ценовая информация по фактическим сделкам является лучшим основанием для определения стоимости, чем предложения к совершению сделки, если условия сделки соответствуют предпосылкам справедливой стоимости.».

Согласно п. 22 ФСО №7:

- а) в качестве объектов-аналогов используются объекты недвижимости, которые относятся к одному с оцениваемым объектом сегменту рынка и сопоставимы с ним по ценообразующим факторам. При этом для всех объектов недвижимости, включая оцениваемый, ценообразование по каждому из указанных факторов должно быть единообразным;
- б) при проведении оценки должны быть описаны объем доступных оценщику справедливых данных об объектах-аналогах и правила их отбора для проведения расчетов. Использование в расчетах лишь части доступных оценщику объектов-аналогов должно быть обосновано в отчете об оценке».

#### **Обоснование отбора объектов-аналогов:**

Объекты-аналоги для дальнейшего расчета выбраны по принципу сопоставимости, который основан на установлении сходства показателей по трем уровням:

- функциональное;
- конструктивное;
- параметрическое.

Функциональное сходство характеризует сходство в назначении, т.е. способность выполнять одинаковые функции (операции, действия, процессы).

Конструктивное сходство разделяются на близкое (или практически идентичное) и конструктивно подобное (для земельных участков не рассматривается).

Параметрическое сходство устанавливается исходя из основных показателей.

*Методология внесения корректировок (последовательные (кумулятивные) и независимые корректировки) представлена в учебном пособии «Оценка недвижимости» / Т.Г. Касьяненко, Г.А. Маховикова, В.Е. Есинов, С.К. Мирзажанов. – М.: КНОРУС, 2010. – 752с.*

Оценщик обращает внимание, что в данном случае критериями для отбора аналогов являются местоположение и разрешенное использование земельных участков; площадь, назначение, а также земли, очищенные от улучшений.

**Описание объектов аналогов Таблица 4**

<b>Параметр</b>	<b>Объект оценки</b>	<b>Аналог 1</b>	<b>Аналог 2</b>	<b>Аналог 3</b>
Цена предложения, руб.	-	15 000 000	17 000 000	100 000 000
Площадь земельных Участков общая, кв. м	22 264 +/- 52 11 589 +/- 38 12 166 +/- 39 10 699 +/- 36 13 137 +/- 40	24 500	24 500	95 000
Цена за единицу, руб./кв.м.	-	612,24	693,88	1 052,63
Дата предложения	февраль 2026 года	февраль 2026 года	февраль 2026 года	февраль 2026 года
Местоположение	Московская область, Городской округ Подольск, д Сертякино, Российская Федерация, городской округ Подольск	Московская область, Раменский район, сельское поселение Софьинское	обл. Московская, р-н Раменский, сельское поселение Чулковское, земельный участок расположен в западной части кадастрового квартала	Московская обл., г.о. Подольск, д. Романцево
Ближайший населенный пункт	Подольск	Раменское	Раменское	Подольск
Удаленность от МКАДа, км.	38	32	36	34
Вид права	собственность	собственность	собственность	собственность
Условия продажи		Договор к-п	Договор к-п	Договор к-п
категория	Земли промышленности, энергетики, транспорта, связи, радиовещания, телевидения, информатики, земли для обеспечения космической деятельности, земли обороны, безопасности и земли иного специального назначения, разрешенное использование – для сельскохозяйственного производства	Сельскохозяйственного назначения ведение сельхозпроизводства	Земли сельскохозяйственного назначения Для ведения сельскохозяйственного производства	Земли населенных пунктов для сельскохозяйственного производства
рельеф	Ровный, с незначительными перепадами высот	Ровный, с незначительными перепадами высот	Ровный, с незначительными перепадами высот	Ровный, с незначительными перепадами высот
коммуникации	По границе с возможностью	По границе с возможностью	По границе с	По границе с

	подключений	подключений	возможностью подключений	возможностью подключений
Наличие строений на участке	Участок свободен от строений	Участок свободен от строений	Участок свободен от строений	Участок свободен от строений
Источник информации		<a href="https://www.avito.ru/zhukovskiy/zemelnye_uchastki/uchastok_245_ga_snt_dnp_7494669913?context=H4sIAAAAAAAAA_wE_AMD_YToyOntzOjEzOiJsb2NhbFByaW9yaXR5IjtiOjA7czoXOiJ4IjtzOjE2OiJWYzBSTExsZldrdjVSc211Ijt9Y_3yaD8AAAA">https://www.avito.ru/zhukovskiy/zemelnye_uchastki/uchastok_245_ga_snt_dnp_7494669913?context=H4sIAAAAAAAAA_wE_AMD_YToyOntzOjEzOiJsb2NhbFByaW9yaXR5IjtiOjA7czoXOiJ4IjtzOjE2OiJWYzBSTExsZldrdjVSc211Ijt9Y_3yaD8AAAA</a>	<a href="https://www.avito.ru/zhukovskiy/zemelnye_uchastki/uchastok_245_ga_snt_dnp_2363369242?context=H4sIAAAAAAAAA_wE_AMD_YToyOntzOjEzOiJsb2NhbFByaW9yaXR5IjtiOjA7czoXOiJ4IjtzOjE2OiJ0eTBxclRBbXpFUk8waEtSIjt9FoKhMT8AAAA">https://www.avito.ru/zhukovskiy/zemelnye_uchastki/uchastok_245_ga_snt_dnp_2363369242?context=H4sIAAAAAAAAA_wE_AMD_YToyOntzOjEzOiJsb2NhbFByaW9yaXR5IjtiOjA7czoXOiJ4IjtzOjE2OiJ0eTBxclRBbXpFUk8waEtSIjt9FoKhMT8AAAA</a>	<a href="https://www.avito.ru/podolsk/zemelnye_uchastki/uchastok_95_ga_snt_dnp_4476998710?context=H4sIAAAAAAAAA_wE_AMD_YToyOntzOjEzOiJsb2NhbFByaW9yaXR5IjtiOjA7czoXOiJ4IjtzOjE2OiJYbXJzS09lVGowdZg0b1BZlJt9qcM7TD8AAAA">https://www.avito.ru/podolsk/zemelnye_uchastki/uchastok_95_ga_snt_dnp_4476998710?context=H4sIAAAAAAAAA_wE_AMD_YToyOntzOjEzOiJsb2NhbFByaW9yaXR5IjtiOjA7czoXOiJ4IjtzOjE2OiJYbXJzS09lVGowdZg0b1BZlJt9qcM7TD8AAAA</a>

**Таблица 5 Расчет справедливой стоимости 1 кв. м. земельного участка общей площадью 22 264 +/- 52 кв. м.**

Элемент сравнения	Единица измер.	Объект оценки	Объекты сравнения		
			1	2	3
Цена предложения	руб.	-	15 000 000	17 000 000	100 000 000
Общая площадь, кв.м..	кв.м.	22 264 +/- 52	24 500	24 500	95 000
Источник информации			<a href="https://www.avito.ru/zhukovskiy/zemelnye_uchastki/uchastok_245_ga_snt_dnp_7494669913?context=H4sIAAAAAAAAA_wE_AMD_YToyOntzOjEzOiJsb2NhbFByaW9yaXR5IjtiOjA7czoxOiJ4IjtzOjE2OiJWYzBSTExsZldrdjVSc211Ijt9Y_3yaD8AAAA">https://www.avito.ru/zhukovskiy/zemelnye_uchastki/uchastok_245_ga_snt_dnp_7494669913?context=H4sIAAAAAAAAA_wE_AMD_YToyOntzOjEzOiJsb2NhbFByaW9yaXR5IjtiOjA7czoxOiJ4IjtzOjE2OiJWYzBSTExsZldrdjVSc211Ijt9Y_3yaD8AAAA</a>	<a href="https://www.avito.ru/zhukovskiy/zemelnye_uchastki/uchastok_245_ga_snt_dnp_2363369242?context=H4sIAAAAAAAAA_wE_AMD_YToyOntzOjEzOiJsb2NhbFByaW9yaXR5IjtiOjA7czoxOiJ4IjtzOjE2OiJ0eTBxc1RBbXpFUk8waEtSIj9FoKhMT8AAAA">https://www.avito.ru/zhukovskiy/zemelnye_uchastki/uchastok_245_ga_snt_dnp_2363369242?context=H4sIAAAAAAAAA_wE_AMD_YToyOntzOjEzOiJsb2NhbFByaW9yaXR5IjtiOjA7czoxOiJ4IjtzOjE2OiJ0eTBxc1RBbXpFUk8waEtSIj9FoKhMT8AAAA</a>	<a href="https://www.avito.ru/podolsk/zemelnye_uchastki/uchastok_95_ga_snt_dnp_4476998710?context=H4sIAAAAAAAAA_wE_AMD_YToyOntzOjEzOiJsb2NhbFByaW9yaXR5IjtiOjA7czoxOiJ4IjtzOjE2OiJYbXJzS09lVGowdWZg0b1BZlJt9qcM7TD8AAA">https://www.avito.ru/podolsk/zemelnye_uchastki/uchastok_95_ga_snt_dnp_4476998710?context=H4sIAAAAAAAAA_wE_AMD_YToyOntzOjEzOiJsb2NhbFByaW9yaXR5IjtiOjA7czoxOiJ4IjtzOjE2OiJYbXJzS09lVGowdWZg0b1BZlJt9qcM7TD8AAA</a>
<b>Единица сравнения</b>	кв.м.				
Цена предложения	руб		15 000 000	17 000 000	100 000 000
Цена за ед. площади	руб/ кв.м.		612,24	693,88	1 052,63
<b>Корректировки</b>	( Все корректировки производятся от сопоставимого объекта к оцениваемому)				
<b>Право собственности</b>		полное	полное	полное	полное
Корректировка	%		0,0%	0,0%	0,0%
Скорректированная цена	руб/ кв.м.		612,24	693,88	1 052,63
<b>Условия финансирования</b>		справедливые	справедливые	справедливые	справедливые
Корректировка	%		0,0%	0,0%	0,0%
Скорректированная цена	руб/ кв.м.		612,24	693,88	1 052,63
<b>Условия продажи</b>			Торг	Торг	Торг
Корректировка	%		-13,3%	-13,3%	-13,3%
Скорректированная цена	руб/ кв.м.		530,81	601,59	912,63
<b>Дата продажи (дата оценки)</b>		февраль 2026 года	февраль 2026 года	февраль 2026 года	февраль 2026 года
Корректировка	%		0%	0%	0%
Скорректированная цена	руб/ кв.м.		530,81	601,59	912,63
<b>Местоположение</b>		Московская область, Городской округ Подольск, д Сертякино,	Московская область, Раменский район, сельское поселение	обл. Московская, р-н Раменский, сельское поселение Чулковское,	Московская обл., г.о. Подольск, д. Романцево

Элемент сравнения	Единица измер.	Объект оценки	Объекты сравнения		
			1	2	3
		Российская Федерация, городской округ Подольск	Софьинское	земельный участок расположен в западной части кадастрового квартала	
Ближайший населенный пункт		Подольск	Раменское	Раменское	Подольск
Корректировка	%		3,19%	3,19%	0%
Скорректированная цена	руб/ кв.м.		547,74	620,78	912,63
Удаленность от МКАДа	км.	38	32	36	34
Корректировка	%		0%	0%	0%
Скорректированная цена	руб/ кв.м.		547,74	620,78	912,63
<b>Физические характеристики</b>					
<b>Общая площадь</b>	кв.м.	22 264 +/- 52	24 500	24 500	95 000
Корректировка	%		1,35%	1,35%	22,52%
Скорректированная цена	руб/ кв.м.		555,14	629,17	1118,15
Категория		Земли промышленности, энергетики, транспорта, связи, радиовещания, телевидения, информатики, земли для обеспечения космической деятельности, земли обороны, безопасности и земли иного специального назначения, разрешенное использование	Сельскохозяйственного назначения	Сельскохозяйственного назначения	Земли населенных пунктов
Корректировка	%		15%	15%	-24,81%
Скорректированная цена	руб/ кв.м.		638,41	723,54	840,74
<b>Назначение</b>		для сельскохозяйственного производства	ведение сельхозпроизводства	Для ведения сельскохозяйственного производства	для сельскохозяйственного производства

Элемент сравнения	Единица измер.	Объект оценки	Объекты сравнения		
			1	2	3
Корректировка	%		0,0%	0,0%	0,0%
Скорректированная цена	руб/ кв.м.		638,41	723,54	840,74
<b>Инженерные коммуникации</b>		по границе	по границе	по границе	по границе
Корректировка	%		0,0%	0,0%	0,0%
Скорректированная цена	руб/ кв.м.		638,41	723,54	840,74
<b>Экономические характеристики</b>					
Корректировка	%		0,0%	0,0%	0,0%
Скорректированная цена	руб/ кв.м.		638,41	723,54	840,74
Наличие строений на участке		Участок свободен от строений	Участок свободен от строений	Участок свободен от строений	Участок свободен от строений
Корректировка	%		0,0%	0,0%	0,0%
Скорректированная цена	руб/ кв.м.		638,41	723,54	840,74
<b>Количество корректировок</b>			4	4	3
<b>1/ n</b>			0,25	0,25	0,3333333
<b>Сумма (1/ n)</b>			0,833333		
<b>Весовые коэффициенты</b>			0,3	0,3	0,4
<b>Цена за ед. общей площади</b>	руб/ кв.м.		744,88		

**Таблица 6 Расчет справедливой стоимости 1 кв. м. земельного участка общей площадью 11 589 +/- 38 кв. м.**

Элемент сравнения	Единица измер.	Объект оценки	Объекты сравнения		
			1	2	3
Цена предложения	руб.	-	15 000 000	17 000 000	100 000 000
Общая площадь, кв.м..	кв.м.	11 589 +/- 38	24 500	24 500	95 000
Источник информации			<a href="https://www.avito.ru/zhukovskiy/zemelnye_uchastki/uchastok_245_ga_snt_dnp_7494669913?context=H4sIAAAAAAAAA_wE_AMD_YToyOntzOjEzOiJsb2NhbFByaW9yaXR5IjtiOjA7czoxOiJ4IjtzOjE2OiJWYzBSTExsZldrdjVSc211Ijt9Y_3ya">https://www.avito.ru/zhukovskiy/zemelnye_uchastki/uchastok_245_ga_snt_dnp_7494669913?context=H4sIAAAAAAAAA_wE_AMD_YToyOntzOjEzOiJsb2NhbFByaW9yaXR5IjtiOjA7czoxOiJ4IjtzOjE2OiJWYzBSTExsZldrdjVSc211Ijt9Y_3ya</a>	<a href="https://www.avito.ru/zhukovskiy/zemelnye_uchastki/uchastok_245_ga_snt_dnp_2363369242?context=H4sIAAAAAAAAA_wE_AMD_YToyOntzOjEzOiJsb2NhbFByaW9yaXR5IjtiOjA7czoxOiJ4IjtzOjE2OiJWYzBSTExsZldrdjVSc211Ijt9Y_3ya">https://www.avito.ru/zhukovskiy/zemelnye_uchastki/uchastok_245_ga_snt_dnp_2363369242?context=H4sIAAAAAAAAA_wE_AMD_YToyOntzOjEzOiJsb2NhbFByaW9yaXR5IjtiOjA7czoxOiJ4IjtzOjE2OiJWYzBSTExsZldrdjVSc211Ijt9Y_3ya</a>	<a href="https://www.avito.ru/podolsk/zemelnye_uchastki/uchastok_95_ga_snt_dnp_4476998710?context=H4sIAAAAAAAAA_wE_AMD_YToyOntzOjEzOiJsb2NhbFByaW9yaXR5IjtiOjA7czoxOiJ4IjtzOjE2OiJWYzBSTExsZldrdjVSc211Ijt9Y_3ya">https://www.avito.ru/podolsk/zemelnye_uchastki/uchastok_95_ga_snt_dnp_4476998710?context=H4sIAAAAAAAAA_wE_AMD_YToyOntzOjEzOiJsb2NhbFByaW9yaXR5IjtiOjA7czoxOiJ4IjtzOjE2OiJWYzBSTExsZldrdjVSc211Ijt9Y_3ya</a>

Элемент сравнения	Единица измер.	Объект оценки	Объекты сравнения		
			1	2	3
			D8AAAA		AAA
<b>Единица сравнения</b>	кв.м.				
Цена предложения	руб		15 000 000	17 000 000	100 000 000
Цена за ед. площади	руб/ кв.м.		612,24	693,88	1 052,63
<b>Корректировки</b>	( Все корректировки производятся от сопоставимого объекта к оцениваемому)				
<b>Право собственности</b>		полное	полное	полное	полное
Корректировка	%		0,0%	0,0%	0,0%
Скорректированная цена	руб/ кв.м.		612,24	693,88	1 052,63
<b>Условия финансирования</b>		справедливые	справедливые	справедливые	справедливые
Корректировка	%		0,0%	0,0%	0,0%
Скорректированная цена	руб/ кв.м.		612,24	693,88	1 052,63
<b>Условия продажи</b>			Торг	Торг	Торг
Корректировка	%		-13,3%	-13,3%	-13,3%
Скорректированная цена	руб/ кв.м.		530,81	601,59	912,63
<b>Дата продажи (дата оценки)</b>		февраль 2026 года	февраль 2026 года	февраль 2026 года	февраль 2026 года
Корректировка	%		0%	0%	0%
Скорректированная цена	руб/ кв.м.		530,81	601,59	912,63
<b>Местоположение</b>		Московская область, Городской округ Подольск, д Сертякино, Российская Федерация, городской округ Подольск	Московская область, Раменский район, сельское поселение Софьинское	обл. Московская, р-н Раменский, сельское поселение Чулковское, земельный участок расположен в западной части кадастрового квартала	Московская обл., г.о. Подольск, д. Романцево
Ближайший населенный пункт		Подольск	Раменское	Раменское	Подольск
Корректировка	%		3,19%	3,19%	0%
Скорректированная цена	руб/ кв.м.		547,74	620,78	912,63
Удаленность от МКАДа	км.	38	32	36	34
Корректировка	%		0%	0%	0%
Скорректированная цена	руб/ кв.м.		547,74	620,78	912,63
<b>Физические характеристики</b>					

Элемент сравнения	Единица измер.	Объект оценки	Объекты сравнения		
			1	2	3
<b>Общая площадь</b>	кв.м.	11 589 +/- 38	24 500	24 500	95 000
Корректировка	%		11,05%	11,05%	34,25%
Скорректированная цена	руб/ кв.м.		608,27	689,38	1225,21
Категория		Земли промышленности, энергетики, транспорта, связи, радиовещания, телевидения, информатики, земли для обеспечения космической деятельности, земли обороны, безопасности и земли иного специального назначения, разрешенное использование	Сельскохозяйственного назначения	Сельскохозяйственного назначения	Земли населенных пунктов
Корректировка	%		15%	15%	-24,81%
Скорректированная цена	руб/ кв.м.		699,51	792,79	921,23
<b>Назначение</b>		для сельскохозяйственного производства	ведение сельхозпроизводства	Для ведения сельскохозяйственного производства	для сельскохозяйственного производства
Корректировка	%		0,0%	0,0%	0,0%
Скорректированная цена	руб/ кв.м.		699,51	792,79	921,23
<b>Инженерные коммуникации</b>		по границе	по границе	по границе	по границе
Корректировка	%		0,0%	0,0%	0,0%
Скорректированная цена	руб/ кв.м.		699,51	792,79	921,23
<b>Экономические характеристики</b>					
Корректировка	%		0,0%	0,0%	0,0%
Скорректированная цена	руб/ кв.м.		699,51	792,79	921,23
Наличие строений на участке		Участок свободен от строений	Участок свободен от строений	Участок свободен от строений	Участок свободен от строений

Элемент сравнения	Единица измер.	Объект оценки	Объекты сравнения		
			1	2	3
Корректировка	%		0,0%	0,0%	0,0%
Скорректированная цена	руб/ кв.м.		699,51	792,79	921,23
<b>Количество корректировок</b>			4	4	3
<b>1/ n</b>			0,25	0,25	0,3333333
<b>Сумма (1/ n)</b>			0,833333		
<b>Весовые коэффициенты</b>			0,3	0,3	0,4
<b>Цена за ед. общей площади</b>	руб/ кв.м.		816,18		

**Таблица 7 Расчет справедливой стоимости 1 кв. м. земельного участка общей площадью 12 166 +/- 39 кв. м.**

Элемент сравнения	Единица измер.	Объект оценки	Объекты сравнения		
			1	2	3
Цена предложения	руб.	-	15 000 000	17 000 000	100 000 000
Общая площадь, кв.м..	кв.м.	12 166 +/- 39	24 500	24 500	95 000
Источник информации			<a href="https://www.avito.ru/zhukovskiy/zemelnye_uchastki/uchastok_245_ga_snt_dnp_7494669913?context=H4sIAAAAAAAAA_wE_AMD_YToyOntzOjEzOiJsb2NhbFByaW9yaXR5IjtiOjA7czoXOiJ4IjtzOjE2OiJWYzBSTExsZldrdjVSc211Ijt9Y_3yaD8AAAA">https://www.avito.ru/zhukovskiy/zemelnye_uchastki/uchastok_245_ga_snt_dnp_7494669913?context=H4sIAAAAAAAAA_wE_AMD_YToyOntzOjEzOiJsb2NhbFByaW9yaXR5IjtiOjA7czoXOiJ4IjtzOjE2OiJWYzBSTExsZldrdjVSc211Ijt9Y_3yaD8AAAA</a>	<a href="https://www.avito.ru/zhukovskiy/zemelnye_uchastki/uchastok_245_ga_snt_dnp_2363369242?context=H4sIAAAAAAAAA_wE_AMD_YToyOntzOjEzOiJsb2NhbFByaW9yaXR5IjtiOjA7czoXOiJ4IjtzOjE2OiJ0eTBxc1RBbXpFUk8waEtSIj9FoKhMT8AAAA">https://www.avito.ru/zhukovskiy/zemelnye_uchastki/uchastok_245_ga_snt_dnp_2363369242?context=H4sIAAAAAAAAA_wE_AMD_YToyOntzOjEzOiJsb2NhbFByaW9yaXR5IjtiOjA7czoXOiJ4IjtzOjE2OiJ0eTBxc1RBbXpFUk8waEtSIj9FoKhMT8AAAA</a>	<a href="https://www.avito.ru/podolsk/zemelnye_uchastki/uchastok_95_ga_snt_dnp_4476998710?context=H4sIAAAAAAAAA_wE_AMD_YToyOntzOjEzOiJsb2NhbFByaW9yaXR5IjtiOjA7czoXOiJ4IjtzOjE2OiJYbXJzS09lVGowdzg0b1BZl9qcM7TD8AAA">https://www.avito.ru/podolsk/zemelnye_uchastki/uchastok_95_ga_snt_dnp_4476998710?context=H4sIAAAAAAAAA_wE_AMD_YToyOntzOjEzOiJsb2NhbFByaW9yaXR5IjtiOjA7czoXOiJ4IjtzOjE2OiJYbXJzS09lVGowdzg0b1BZl9qcM7TD8AAA</a>
<b>Единица сравнения</b>	кв.м.				
Цена предложения	руб		15 000 000	17 000 000	100 000 000
Цена за ед. площади	руб/ кв.м.		612,24	693,88	1 052,63
<b>Корректировки</b>	(Все корректировки производятся от сопоставимого объекта к оцениваемому)				
<b>Право собственности</b>		полное	полное	полное	полное
Корректировка	%		0,0%	0,0%	0,0%
Скорректированная цена	руб/ кв.м.		612,24	693,88	1 052,63
<b>Условия финансирования</b>		справедливые	справедливые	справедливые	справедливые
Корректировка	%		0,0%	0,0%	0,0%
Скорректированная цена	руб/ кв.м.		612,24	693,88	1 052,63

Элемент сравнения	Единица измер.	Объект оценки	Объекты сравнения		
			1	2	3
<b>Условия продажи</b>			Торг	Торг	Торг
Корректировка	%		-13,3%	-13,3%	-13,3%
Скорректированная цена	руб/ кв.м.		530,81	601,59	912,63
<b>Дата продажи (дата оценки)</b>		февраль 2026 года	февраль 2026 года	февраль 2026 года	февраль 2026 года
Корректировка	%		0%	0%	0%
Скорректированная цена	руб/ кв.м.		530,81	601,59	912,63
<b>Местоположение</b>		Московская область, Городской округ Подольск, д Сертякино, Российская Федерация, городской округ Подольск	Московская область, Раменский район, сельское поселение Софьинское	обл. Московская, р-н Раменский, сельское поселение Чулковское, земельный участок расположен в западной части кадастрового квартала	Московская обл., г.о. Подольск, д. Романцево
Ближайший населенный пункт		Подольск	Раменское	Раменское	Подольск
Корректировка	%		3,19%	3,19%	0%
Скорректированная цена	руб/ кв.м.		547,74	620,78	912,63
Удаленность от МКАДа	км.	38	32	36	34
Корректировка	%		0%	0%	0%
Скорректированная цена	руб/ кв.м.		547,74	620,78	912,63
<b>Физические характеристики</b>					
<b>Общая площадь</b>	кв.м.	12 166 +/- 39	24 500	24 500	95 000
Корректировка	%		10,30%	10,30%	33,34%
Скорректированная цена	руб/ кв.м.		604,16	684,73	1216,90
<b>Категория</b>		Земли промышленности, энергетики, транспорта, связи, радиовещания, телевидения, информатики, земли для обеспечения космической деятельности, земли обороны, безопасности	Сельскохозяйственного назначения	Сельскохозяйственного назначения	Земли населенных пунктов

Элемент сравнения	Единица измер.	Объект оценки	Объекты сравнения		
			1	2	3
		и земли иного специального назначения, разрешенное использование			
Корректировка	%		15%	15%	-24,81%
Скорректированная цена	руб/ кв.м.		694,79	787,43	914,99
<b>Назначение</b>		для сельскохозяйственного производства	ведение сельхозпроизводства	Для ведения сельскохозяйственного производства	для сельскохозяйственного производства
Корректировка	%		0,0%	0,0%	0,0%
Скорректированная цена	руб/ кв.м.		694,79	787,43	914,99
<b>Инженерные коммуникации</b>		по границе	по границе	по границе	по границе
Корректировка	%		0,0%	0,0%	0,0%
Скорректированная цена	руб/ кв.м.		694,79	787,43	914,99
<b>Экономические характеристики</b>					
Корректировка	%		0,0%	0,0%	0,0%
Скорректированная цена	руб/ кв.м.		694,79	787,43	914,99
Наличие строений на участке		Участок свободен от строений	Участок свободен от строений	Участок свободен от строений	Участок свободен от строений
Корректировка	%		0,0%	0,0%	0,0%
Скорректированная цена	руб/ кв.м.		694,79	787,43	914,99
<b>Количество корректировок</b>			4	4	3
1/ n			0,25	0,25	0,3333333
<b>Сумма (1/ n)</b>				0,833333	
<b>Весовые коэффициенты</b>			0,3	0,3	0,4
<b>Цена за ед. общей площади</b>	руб/ кв.м.			810,66	

**Таблица 8 Расчет справедливой стоимости 1 кв. м. земельного участка общей площадью 10 699 +/- 36 кв. м.**

Элемент сравнения	Единица измер.	Объект оценки	Объекты сравнения		
			1	2	3
Цена предложения	руб.	-	15 000 000	17 000 000	100 000 000

Элемент сравнения	Единица измер.	Объект оценки	Объекты сравнения		
			1	2	3
Общая площадь, кв.м..	кв.м.	10 699 +/- 36	24 500	24 500	95 000
Источник информации			<a href="https://www.avito.ru/zhukovskiy/zemelnye_uchastki/uchastok_245_ga_snt_dnp_7494669913?context=H4sIAAAAAAAAA_wE_AMD_YToyOntzOjEzOiJsb2NhbfByaW9yaXR5IjtiOjA7czoxOiJ4IjtzOjE2OiJWYzBSTExsZldrdrjVSc211Ijt9Y_3yaD8AAAA">https://www.avito.ru/zhukovskiy/zemelnye_uchastki/uchastok_245_ga_snt_dnp_7494669913?context=H4sIAAAAAAAAA_wE_AMD_YToyOntzOjEzOiJsb2NhbfByaW9yaXR5IjtiOjA7czoxOiJ4IjtzOjE2OiJWYzBSTExsZldrdrjVSc211Ijt9Y_3yaD8AAAA</a>	<a href="https://www.avito.ru/zhukovskiy/zemelnye_uchastki/uchastok_245_ga_snt_dnp_2363369242?context=H4sIAAAAAAAAA_wE_AMD_YToyOntzOjEzOiJsb2NhbfByaW9yaXR5IjtiOjA7czoxOiJ4IjtzOjE2OiJ0eTBxcIRBbXpFUk8waEtSIjt9FoKhMT8AAAA">https://www.avito.ru/zhukovskiy/zemelnye_uchastki/uchastok_245_ga_snt_dnp_2363369242?context=H4sIAAAAAAAAA_wE_AMD_YToyOntzOjEzOiJsb2NhbfByaW9yaXR5IjtiOjA7czoxOiJ4IjtzOjE2OiJ0eTBxcIRBbXpFUk8waEtSIjt9FoKhMT8AAAA</a>	<a href="https://www.avito.ru/podolsk/zemelnye_uchastki/uchastok_95_ga_snt_dnp_4476998710?context=H4sIAAAAAAAAA_wE_AMD_YToyOntzOjEzOiJsb2NhbfByaW9yaXR5IjtiOjA7czoxOiJ4IjtzOjE2OiJYbXJzS09lVGowdzg0b1BZljt9qcM7TD8AAA">https://www.avito.ru/podolsk/zemelnye_uchastki/uchastok_95_ga_snt_dnp_4476998710?context=H4sIAAAAAAAAA_wE_AMD_YToyOntzOjEzOiJsb2NhbfByaW9yaXR5IjtiOjA7czoxOiJ4IjtzOjE2OiJYbXJzS09lVGowdzg0b1BZljt9qcM7TD8AAA</a>
<b>Единица сравнения</b>	кв.м.				
Цена предложения	руб		15 000 000	17 000 000	100 000 000
Цена за ед. площади	руб/ кв.м.		612,24	693,88	1 052,63
<b>Корректировки</b>	( Все корректировки производятся от сопоставимого объекта к оцениваемому)				
<b>Право собственности</b>		полное	полное	полное	полное
Корректировка	%		0,0%	0,0%	0,0%
Скорректированная цена	руб/ кв.м.		612,24	693,88	1 052,63
<b>Условия финансирования</b>		справедливые	справедливые	справедливые	справедливые
Корректировка	%		0,0%	0,0%	0,0%
Скорректированная цена	руб/ кв.м.		612,24	693,88	1 052,63
<b>Условия продажи</b>			Торг	Торг	Торг
Корректировка	%		-13,3%	-13,3%	-13,3%
Скорректированная цена	руб/ кв.м.		530,81	601,59	912,63
<b>Дата продажи (дата оценки)</b>		февраль 2026 года	февраль 2026 года	февраль 2026 года	февраль 2026 года
Корректировка	%		0%	0%	0%
Скорректированная цена	руб/ кв.м.		530,81	601,59	912,63
<b>Местоположение</b>		Московская область, Городской округ Подольск, д Сертякино, Российская Федерация, городской округ	Московская область, Раменский район, сельское поселение Софьинское	обл. Московская, р-н Раменский, сельское поселение Чулковское, земельный участок расположен в западной части	Московская обл., г.о. Подольск, д. Романцево

Элемент сравнения	Единица измер.	Объект оценки	Объекты сравнения		
			1	2	3
		Подольск		кадастрового квартала	
Ближайший населенный пункт		Подольск	Раменское	Раменское	Подольск
Корректировка	%		3,19%	3,19%	0%
Скорректированная цена	руб/ кв.м.		547,74	620,78	912,63
Удаленность от МКАДа	км.	38	32	36	34
Корректировка	%		0%	0%	0%
Скорректированная цена	руб/ кв.м.		547,74	620,78	912,63
<b>Физические характеристики</b>					
<b>Общая площадь</b>	кв.м.	10 699 +/- 36	24 500	24 500	95 000
Корректировка	%		12,30%	12,30%	35,76%
Скорректированная цена	руб/ кв.м.		615,12	697,14	1238,99
<b>Категория</b>		Земли промышленности, энергетики, транспорта, связи, радиовещания, телевидения, информатики, земли для обеспечения космической деятельности, земли обороны, безопасности и земли иного специального назначения, разрешенное использование	Сельскохозяйственного назначения	Сельскохозяйственного назначения	Земли населенных пунктов
Корректировка	%		15%	15%	-24,81%
Скорректированная цена	руб/ кв.м.		707,39	801,71	931,59
<b>Назначение</b>		для сельскохозяйственного производства	ведение сельхозпроизводства	Для ведения сельскохозяйственного производства	для сельскохозяйственного производства
Корректировка	%		0,0%	0,0%	0,0%
Скорректированная цена	руб/ кв.м.		707,39	801,71	931,59

Элемент сравнения	Единица измер.	Объект оценки	Объекты сравнения		
			1	2	3
<b>Инженерные коммуникации</b>		по границе	по границе	по границе	по границе
Корректировка	%		0,0%	0,0%	0,0%
Скорректированная цена	руб/ кв.м.		707,39	801,71	931,59
<b>Экономические характеристики</b>					
Корректировка	%		0,0%	0,0%	0,0%
Скорректированная цена	руб/ кв.м.		707,39	801,71	931,59
Наличие строений на участке		Участок свободен от строений	Участок свободен от строений	Участок свободен от строений	Участок свободен от строений
Корректировка	%		0,0%	0,0%	0,0%
Скорректированная цена	руб/ кв.м.		707,39	801,71	931,59
<b>Количество корректировок</b>			4	4	3
1/ n			0,25	0,25	0,3333333
Сумма (1/ n)			0,8333333		
<b>Весовые коэффициенты</b>			0,3	0,3	0,4
<b>Цена за ед. общей площади</b>	руб/ кв.м.		825,37		

**Таблица 9 Расчет справедливой стоимости 1 кв. м. земельного участка общей площадью 13 137 +/- 40 кв. м.**

Элемент сравнения	Единица измер.	Объект оценки	Объекты сравнения		
			1	2	3
Цена предложения	руб.	-	15 000 000	17 000 000	100 000 000
Общая площадь, кв.м..	кв.м.	13 137 +/- 40	24 500	24 500	95 000
Источник информации			<a href="https://www.avito.ru/zhukovskiy/zemelnye_uchastki/uchastok_245_ga_snt_dnp_7494669913?context=H4sIAAAAAAAAA_wE_AMD_YToyOntzOjEzOiJsb2NhbFByaW9yaXR5IjtiOjA7czoxOiJ4IjtzOjE2OiJWYzBSTExsZldrdjVSc211Ijt9Y_3yaD8AAAA">https://www.avito.ru/zhukovskiy/zemelnye_uchastki/uchastok_245_ga_snt_dnp_7494669913?context=H4sIAAAAAAAAA_wE_AMD_YToyOntzOjEzOiJsb2NhbFByaW9yaXR5IjtiOjA7czoxOiJ4IjtzOjE2OiJWYzBSTExsZldrdjVSc211Ijt9Y_3yaD8AAAA</a>	<a href="https://www.avito.ru/zhukovskiy/zemelnye_uchastki/uchastok_245_ga_snt_dnp_2363369242?context=H4sIAAAAAAAAA_wE_AMD_YToyOntzOjEzOiJsb2NhbFByaW9yaXR5IjtiOjA7czoxOiJ4IjtzOjE2OiJ0eTBxc1RBbXpFUk8waEtSIj9FoKhMT8AAAA">https://www.avito.ru/zhukovskiy/zemelnye_uchastki/uchastok_245_ga_snt_dnp_2363369242?context=H4sIAAAAAAAAA_wE_AMD_YToyOntzOjEzOiJsb2NhbFByaW9yaXR5IjtiOjA7czoxOiJ4IjtzOjE2OiJ0eTBxc1RBbXpFUk8waEtSIj9FoKhMT8AAAA</a>	<a href="https://www.avito.ru/podolsk/zemelnye_uchastki/uchastok_95_ga_snt_dnp_4476998710?context=H4sIAAAAAAAAA_wE_AMD_YToyOntzOjEzOiJsb2NhbFByaW9yaXR5IjtiOjA7czoxOiJ4IjtzOjE2OiJYbXJzS09lVGoWdzg0b1BZlJt9qcM7TD8AAAA">https://www.avito.ru/podolsk/zemelnye_uchastki/uchastok_95_ga_snt_dnp_4476998710?context=H4sIAAAAAAAAA_wE_AMD_YToyOntzOjEzOiJsb2NhbFByaW9yaXR5IjtiOjA7czoxOiJ4IjtzOjE2OiJYbXJzS09lVGoWdzg0b1BZlJt9qcM7TD8AAAA</a>

Элемент сравнения	Единица измер.	Объект оценки	Объекты сравнения		
			1	2	3
<b>Единица сравнения</b>	кв.м.				
Цена предложения	руб		15 000 000	17 000 000	100 000 000
Цена за ед. площади	руб/ кв.м.		612,24	693,88	1 052,63
<b>Корректировки</b>	( Все корректировки производятся от сопоставимого объекта к оцениваемому)				
<b>Право собственности</b>		полное	полное	полное	полное
Корректировка	%		0,0%	0,0%	0,0%
Скорректированная цена	руб/ кв.м.		612,24	693,88	1 052,63
<b>Условия финансирования</b>		справедливые	справедливые	справедливые	справедливые
Корректировка	%		0,0%	0,0%	0,0%
Скорректированная цена	руб/ кв.м.		612,24	693,88	1 052,63
<b>Условия продажи</b>			Торг	Торг	Торг
Корректировка	%		-13,3%	-13,3%	-13,3%
Скорректированная цена	руб/ кв.м.		530,81	601,59	912,63
<b>Дата продажи (дата оценки)</b>		февраль 2026 года	февраль 2026 года	февраль 2026 года	февраль 2026 года
Корректировка	%		0%	0%	0%
Скорректированная цена	руб/ кв.м.		530,81	601,59	912,63
<b>Местоположение</b>		Московская область, Городской округ Подольск, д Сертякино, Российская Федерация, городской округ Подольск	Московская область, Раменский район, сельское поселение Софьинское	обл. Московская, р-н Раменский, сельское поселение Чулковское, земельный участок расположен в западной части кадастрового квартала	Московская обл., г.о. Подольск, д. Романцево
Ближайший населенный пункт		Подольск	Раменское	Раменское	Подольск
Корректировка	%		3,19%	3,19%	0%
Скорректированная цена	руб/ кв.м.		547,74	620,78	912,63
Удаленность от МКАДа	км.	38	32	36	34
Корректировка	%		0%	0%	0%
Скорректированная цена	руб/ кв.м.		547,74	620,78	912,63
<b>Физические характеристики</b>					
<b>Общая площадь</b>	кв.м.	13 137 +/- 40	24 500	24 500	95 000

Элемент сравнения	Единица измер.	Объект оценки	Объекты сравнения		
			1	2	3
Корректировка	%		9,12%	9,12%	31,91%
Скорректированная цена	руб/ кв.м.		597,70	677,40	1203,85
Категория		Земли промышленности, энергетики, транспорта, связи, радиовещания, телевидения, информатики, земли для обеспечения космической деятельности, земли обороны, безопасности и земли иного специального назначения, разрешенное использование	Сельскохозяйственного назначения	Сельскохозяйственного назначения	Земли населенных пунктов
Корректировка	%		15%	15%	-24,81%
Скорректированная цена	руб/ кв.м.		687,35	779,01	905,18
Назначение		для сельскохозяйственного производства	ведение сельхозпроизводства	Для ведения сельскохозяйственного производства	для сельскохозяйственного производства
Корректировка	%		0,0%	0,0%	0,0%
Скорректированная цена	руб/ кв.м.		687,35	779,01	905,18
Инженерные коммуникации		по границе	по границе	по границе	по границе
Корректировка	%		0,0%	0,0%	0,0%
Скорректированная цена	руб/ кв.м.		687,35	779,01	905,18
Экономические характеристики					
Корректировка	%		0,0%	0,0%	0,0%
Скорректированная цена	руб/ кв.м.		687,35	779,01	905,18
Наличие строений на участке		Участок свободен от строений	Участок свободен от строений	Участок свободен от строений	Участок свободен от строений
Корректировка	%		0,0%	0,0%	0,0%

Элемент сравнения	Единица измер.	Объект оценки	Объекты сравнения		
			1	2	3
Скорректированная цена	руб/ кв.м.		687,35	779,01	905,18
<b>Количество корректировок</b>			4	4	3
<b>1/ n</b>			0,25	0,25	0,3333333
<b>Сумма (1/ n)</b>			0,833333		
<b>Весовые коэффициенты</b>			0,3	0,3	0,4
<b>Цена за ед. общей площади</b>	руб/ кв.м.		801,98		

## Обоснование вносимых корректировок



Таблица 7. Продолжение.

№	Классы земельных участков	Принадлежность к категориям в соответствии с Земельным кодексом РФ [12]	Основные виды разрешенного использования (ВРИ) (в соответствии с типовым перечнем)	Номер ВРИ
3	Земельные участки под размещение специализированной сельскохозяйственной недвижимости	Земли с/х назначения Земли населенных пунктов	Содержание данного вида разрешенного использования включает в себя содержание видов разрешенного использования с кодами 1.1-1.20, в том числе размещение зданий и сооружений, используемых для хранения и переработки сельскохозяйственной продукции	1.0

### Корректировка на торг.

Анализируя текущую ситуацию на рынке земельных участков в Московской области, информацию полученную от сотрудников риэлторских компаний и других участников рынка, Оценщик счёл необходимым внести дополнительную корректировку. Она связана с тем, что реальные сделки по купле-продаже объектов недвижимости несколько отличаются от цен предложения, т.к. цена оферты, как правило, изначально несколько завышена на т.н. «торг». Кроме того, в эту цену могут быть «заложены» комиссионные риэлторов. Однако, в ряде случаев, цена оферты и цена сделки могут совпадать. Таким образом, средняя величина данной корректировки может колебаться в пределах от 1 до 30 % от цены предложения (публичной оферты).

Корректировка на разницу между стоимостью предложения и ценой продажи была определена по данным «Справочника оценщика недвижимости-2025. Земельные участки Часть 2 Полная версия на под ред. Лейфер Л.А., Приволжский центр финансового консалтинга и оценки.» (табл.353 стр.373)

### Значения скидки на торг, усредненные по городам России, и границы доверительных интервалов

Таблица 353. Значение «Скидки на торг». Усредненные данные по городам России, и границы доверительных интервалов.

Класс объектов	Активный рынок		
	Среднее значение	Доверительный интервал	
1. Земельные участки под индустриальную застройку	10,1%	9,4%	10,9%
2. Земельные участки под коммерческую застройку	8,8%	8,2%	9,5%
3. Земельные участки под размещение специализированной сельскохозяйственной недвижимости	13,3%	12,3%	14,3%
4. Земельные участки под жилую застройку	8,7%	7,9%	9,5%
5. Земельные участки под объекты рекреации	12,7%	11,7%	13,8%

Объект оценки предназначен для сельскохозяйственного назначения.

Корректировка принята равной среднему значению под сельскохозяйственное назначение: -13,3%

Дата предложения (изменение цен предложения во времени)

Объекты-аналоги №1-3 предложены к продаже в феврале 2026 года.

Объект оценки в феврале 2026 года.

Корректировка не производилась.

Местоположение

Объект оценки и объекты-аналоги находятся в соседних районах. Требуется корректировка. Корректировка производилась согласно Экономический научный журнал «Оценка инвестиций» Онлайн-сервис АФОС Справочник: оценка и экспертиза Справочник типовых справедливых корректировок для рынка недвижимости г. Москвы и Московской области 2025 г., Автор - Барамзин Н.К., Под редакцией - к.э.н. Лекаркиной Н.К., Период применения корректировки - 2025 г. и 01.01.2026 г, Регион применения: Московская область, Область применения - для коммерческой недвижимости и земельных участков, Возможность модификации – допускается [https://ceres-invest.com/handbook/comev22/location\\_for\\_Moscow\\_region\\_2025](https://ceres-invest.com/handbook/comev22/location_for_Moscow_region_2025)

Рекомендуемая схема применения корректировки на местоположение на основе индексов.

Выбирается индекс ближайшей к объекту оценки и к объектам аналогам города Московской области из табл. 1 (табл 2,3).

Рассчитывается корректировка по формуле:

$$K_{нг} = I_{оо} \div I_{оа}, \text{ где}$$

$K_{исм}$  – корректировка на местоположение по индексу города Московской области;

$I_{оо}$  – индекс ближайшего города Московской области к объекту оценки;

$I_{оа}$  - индекс ближайшего города Московской области к объекту аналогу.


Скрыть меню			Таблица 1
Ценовые индексы городов Московской области (ЦИГ)			
Алфавитный указатель	Наименование города	Индекс города	
А	Апрелевка	1.01	
	Балашиха	1.00	
Б	Большие Вязёмы	0.89	
	Бронницы	0.68	
	Павловская Слобода	0.99	
П	Павловский Посад	0.63	
	Пересвет	0.66	
	Подольск	0.97	
	Раменское	0.94	
Р			

Таблица 10 Расчет корректировки на местоположение

Наименование	Объект оценки	Аналог 1	Аналог 2	Аналог 3
Адрес	Московская область, Городской округ Подольск, д Сертякино, Российская Федерация, городской округ Подольск	Московская область, Раменский район, сельское поселение Софьинское	обл. Московская, р-н Раменский, сельское поселение Чулковское, земельный участок расположен в западной части кадастрового квартала	Московская обл., г.о. Подольск, д. Романцево
Ближайший город	Подольск	Раменское	Раменское	Подольск
Индекс города	0,97	0,94	0,94	0,97
Корректировка		3,19%	3,19%	0%

## Удаленность от МКАДа

https://agroharvest.ru/raschet-rastoyaniya-ot-mkad

 Главная | [Акции и скидки](#) | [Доставка и оплата](#)

[Картофель](#) ▾ | [Семена](#) ▾ | [Рассада](#) ▾

🏠 » [Расстояние от МКАД](#)

### Расчет расстояния от МКАД


**Введите адрес и нажмите кнопку рассчитать**

Адрес:

[Рассчитать](#)

До МКАД: **38 км**

agroharvest.ru/raschet-rastoyaniya-ot-mkad?ysclid=mlotezi3jh668815354

 Главная | [Акции и скидки](#) | [Доставка и оплата](#) | [О компании](#)

[Картофель](#) ▾ | [Семена](#) ▾ | [Рассада](#) ▾ | [Цветы](#) ▾

🏠 » [Расстояние от МКАД](#)

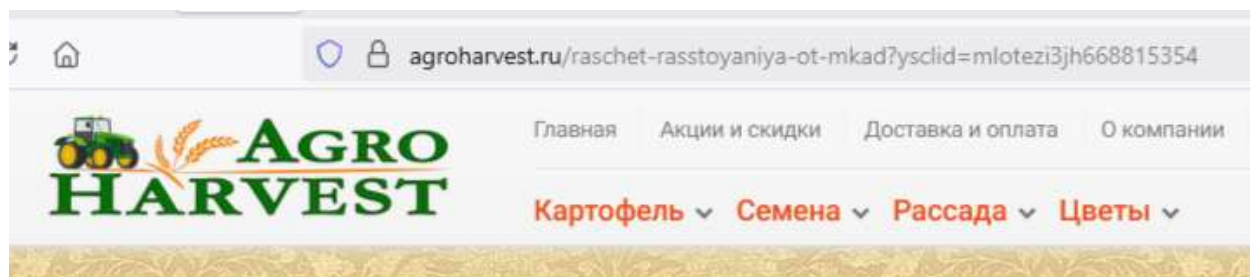
### Расчет расстояния от МКАД

**Введите адрес и нажмите кнопку рассчитать**

Адрес:

[Рассчитать](#)

До МКАД: **32 км**



» Расстояние от МКАД

## Расчет расстояния от МКАД

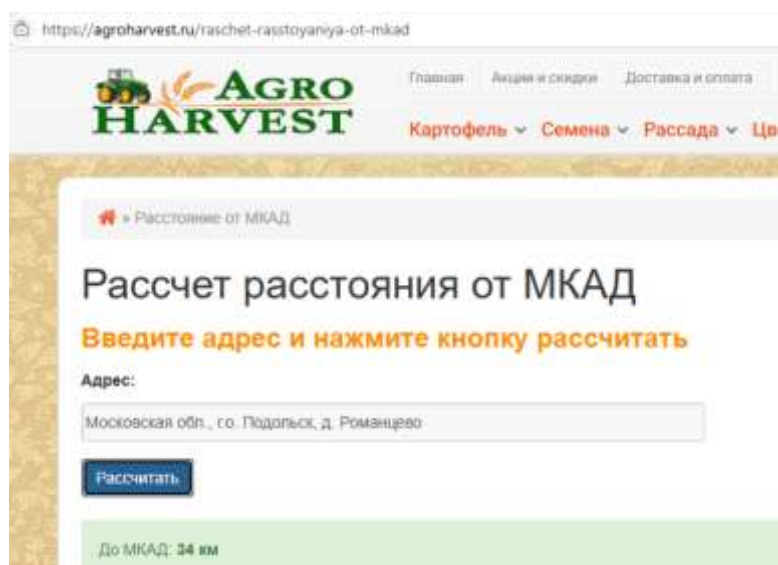
**Введите адрес и нажмите кнопку рассчитать**

Адрес:

псковское, земельный участок расположен в западной части кадастрового квартала

Рассчитать

До МКАД: **36 км**



**Таблица 11 корректировка на удаленность от МКАДа**

Наименование	Объект оценки	Аналог 1	Аналог 2	Аналог 3
Удаленность от МКАДа, км.	38	32	36	34
Коэффициент	1	1	1	1
Корректировка		0%	0%	0%

Таблица 75. Матрица коэффициентов, отражающая зависимость удельных цен продажи земельных участков от расстояния до МКАД, данные по Московской области<sup>12</sup>.

Расстояние до МКАД, км	аналог									
	<10	10 - 20	20 - 30	30 - 40	40 - 50	50 - 60	60 - 70	70 - 80	80 - 90	>90
объект оценки <10	1,00	1,54	1,89							
10-20	0,65	1,00	1,22	1,40	1,54	1,67	1,78	1,89	1,98	
20 - 30	0,53	0,82	1,00	1,14	1,26	1,36	1,46	1,54	1,62	1,69
30 - 40		0,72	0,88	1,00	1,10	1,19	1,28	1,35	1,42	1,48
40 - 50		0,65	0,79	0,91	1,00	1,08	1,16	1,22	1,28	1,34
50 - 60		0,60	0,73	0,84	0,92	1,00	1,07	1,13	1,19	1,24
60 - 70		0,56	0,69	0,78	0,87	0,94	1,00	1,06	1,11	1,16
70 - 80		0,53	0,65	0,74	0,82	0,88	0,95	1,00	1,05	1,10
80 - 90		0,50	0,62	0,70	0,78	0,84	0,90	0,95	1,00	1,04
>90			0,59	0,67	0,74	0,81	0,86	0,91	0,96	1,00

Источник: «Справочника оценщика недвижимости-2024. Земельные участки часть 1 под ред. Лейфер Л.А.,Приволжский центр финансового консалтинга и оценки,стр.186

### Общая площадь

Объект оценки отличается от объектов аналогов. Корректировка на отличие размера площадей Экономический научный журнал «Оценка инвестиций» Онлайн-сервис АФОС АФОС Справочник: оценка и экспертиза Справочник типовых рыночных корректировок для рынка недвижимости 2025 г. Автор - Барамзин Н.К. Под редакцией - к.э.н. Лекаркиной Н.К. Период применения корректировки - 2025 г. и 01.01.2026 г. Регион применения: Российская Федерация

Область применения - для коммерческой недвижимости Возможность модификации - допускается

Корректировка на отличие размера площадей (или корректировка на масштаб, или корректировка на площадь) – учитывает зависимость стоимости объекта оценки (помещения, здания) от общей площади объекта исследования. В общем случае удельная рыночная стоимость большего по площади объекта будет ниже, чем у аналогичного по другим параметрам объекта с меньшей площадью.

В общем случае, формула расчета корректировки на отличие размера площадей имеет следующий вид:

$$K_S = (S_{\text{оо}} \div S_{\text{оа}})^{K_n}, \text{ где}$$

$S_{\text{оо}}$  - площадь объекта оценки;

$S_{\text{оа}}$  - площадь объекта аналога;

$K_n$  - коэффициент торможения в соответствии с типом объектом оценки.

Средние значения коэффициента торможения для различных объектов недвижимости приведены в табл. 1.

## Коэффициент торможения для разных видов коммерческой недвижимости

Тип недвижимости	Корректировка (в долях)		
	Нижнее значение	Верхнее значение	Среднее значение
Офисные	-0.08	-0.11	-0.10
Торговые	-0.06	-0.11	-0.09
Бытовые помещения	-0.08	-0.13	-0.11
Складские	-0.09	-0.13	-0.11
Производственные	-0.09	-0.13	-0.11
Гостиничные	-0.07	-0.12	-0.10
Банковские	-0.07	-0.12	-0.10
Медицинские	-0.09	-0.11	-0.10
Общественного питания	-0.06	-0.11	-0.09
Сферы услуг	-0.08	-0.10	-0.09
Автосалоны с торговой, офисной и ремонтной зоной	-0.07	-0.12	-0.10
Автосервис	-0.09	-0.10	-0.10
Паркинг	-0.09	-0.10	-0.10
Категория: Земли сельскохозяйственного назначения	-0.10	-0.20	-0.15
Категория: Земли населенных пунктов	-0.09	-0.16	-0.13
Категория: Земли промышленности	-0.10	-0.19	-0.14
Категория: Земли особо охраняемых территорий и объектов	-0.10	-0.24	-0.17
Категория: Земли лесного фонда	-0.10	-0.24	-0.17
Категория: Земли водного фонда	-0.10	-0.24	-0.17

Корректировка равняется  $\left( \left( \frac{C_{00}}{C_{0a}} \right)^{-0,14} - 1 \right) * 100\%$

Таблица 12 Корректировка для земельного участка на общую площадь 22 264 +/- 52

Характеристика	Объект оценки	Аналог 1	Аналог 2	Аналог 3
Общая площадь, кв.м	22 264 +/- 52	24 500	24 500	95 000
Корректировка		1,35%	1,35%	22,52%

Таблица 13 Корректировка для земельного участка на общую площадь 11 589 +/- 38

Характеристика	Объект оценки	Аналог 1	Аналог 2	Аналог 3
Общая площадь, кв.м	11 589 +/- 38	24 500	24 500	95 000
Корректировка		11,05%	11,05%	34,25%

Таблица 14 Корректировка для земельного участка на общую площадь 12 166 +/- 39

Характеристика	Объект оценки	Аналог 1	Аналог 2	Аналог 3
Общая площадь, кв.м	12 166 +/- 39	24 500	24 500	95 000
Корректировка		10,30%	10,30%	33,34%

Таблица 15 Корректировка для земельного участка на общую площадь 10 699 +/- 36

Характеристика	Объект оценки	Аналог 1	Аналог 2	Аналог 3
Общая площадь, кв.м	10 699 +/- 36	24 500	24 500	95 000
Корректировка		12,30%	12,30%	35,76%

Таблица 16 Корректировка для земельного участка на общую площадь 13 137 +/- 40

Характеристика	Объект оценки	Аналог 1	Аналог 2	Аналог 3
Общая площадь, кв.м	13 137 +/- 40	24 500	24 500	95 000
Корректировка		9,12%	9,12%	31,91%

## Корректировка на категорию земельных участков:

Согласно СБОРНИК КОРРЕКТИРОВОК Сегмент «Земельные участки» по состоянию на 01.01.2017

## 2.1 Категория земельного участка

Категория земель - это совокупность однородных по своему целевому или функциональному назначению земельных участков, выделенных в качестве особой группы земель в зависимости от их природного, социального и экономического значения. Категория земель может вносить свои коррективы в части использования земельных участков, возможности возведения строений, сооружений.

Таблица 11. Физическая шкала фактора «Категория земель»

Земли запаса	Земли водного фонда	Земли лесного фонда	Земли ООПТ	Земли пром-ти, спец. назначения	Земли сельскохозяйственного назначения	Земли населённых пунктов
--------------	---------------------	---------------------	------------	---------------------------------	--	--------------------------

В рамках исследования рынка недвижимости выявлено, что наиболее активными на открытом рынке являются следующие категории:

- Земли населённых пунктов
- Земли сельскохозяйственного назначения
- Земли промышленности, специального назначения (земли промышленности, энергетики, транспорта, связи, радиовещания, телевидения, информатики, земли для обеспечения космической деятельности, земли обороны, безопасности и земли иного специального назначения)

Категории земель запаса, водного, лесного фонда, особо охраняемые территории объединены в рамках исследования в единую группу с наименованием «прочие» в связи с тем, что участки в данных категориях практически или абсолютно не встречаются на открытом рынке.

При сравнении земель различных категорий, учитывается, что сравнение проводится при сопоставимости местоположения, например, земли сельскохозяйственного назначения и земли населённых пунктов, расположенные в непосредственной близости от границы населенного пункта.

Таблица 12. Матрица корректировок на категорию земель участков со схожим местоположением

Объект-аналог	Объект оценки	Прочие категории	Земли пром-ти, спец. назначения	Земли сельскохозяйственного назначения	Земли населённых пунктов
Прочие категории		1,00	2,60	3,00	4,00
Земли сельскохозяйственного назначения		0,38	1,00	1,15	1,54
Земли пром-ти, спец. назначения		0,33	0,87	1,00	1,33
Земли населённых пунктов		0,25	0,65	0,75	1,00

Таким образом, например, отношение удельного показателя (за 1 кв.м.) рыночной стоимости земельного участка категории земель населённых пунктов (УП РС н.п.) к земельному участку категории земель сельскохозяйственного назначения (УП РС с.х.) составляет:

$$\frac{\text{УП РС н. п.}}{\text{УП РС с. х.}} = 1,54$$

Аналог 1,2,3 отличается от объекта оценки.

Объект оценки относится к землям промышленности и спец. назначения

Аналог 1 относится к землям сельскохозяйственного назначения. **Корректировка составит:  $1,15/1=1,15$  или +15%**

Аналог 2,3 относятся к землям населённых пунктов. **Корректировка составит:  $(1/1,33-1)*100\%=-24,81\%$**

*Разрешенное использование*

Объект оценки и объекты-аналоги 1,2,3 имеют схожую категорию земель и разрешенное использование. Корректировка не требуется.



Таблица 7. Продолжение.

№	Классы земельных участков	Принадлежность к категориям в соответствии с Земельным кодексом РФ [12]	Основные виды разрешенного использования (ВРИ) (в соответствии с типовым перечнем)	Номер ВРИ
3	Земельные участки под размещение специализированной сельскохозяйственной недвижимости	Земли с/х назначения Земли населенных пунктов	Содержание данного вида разрешенного использования включает в себя содержание видов разрешенного использования с кодами 1.1-1.20, в том числе размещение зданий и сооружений, используемых для хранения и переработки сельскохозяйственной продукции	

Следует ввести корректировку на основании *Справочник оценщика недвижимости-2025. Земельные участки часть 2. под ред. Лейфера Л.А., Нижний Новгород, 2025 год. Полная версия. Приволжского центра методического и информационного обеспечения оценки, стр.303*



### Матрицы коэффициентов

Таблица 311. Матрица соотношений значения средних коэффициентов удельных цен по элементу сравнения «Функциональное назначение объекта», усредненные по городам России.

Функциональное назначение		аналог				
		Земельные участки под коммерческую застройку	Земельные участки под индустриальную застройку	Земельные участки под жилую застройку	Земельные участки под объекты рекреации	Земельные участки под размещение специализированной сельскохозяйственной недвижимости
объект оценки	Земельные участки под коммерческую застройку	1,00	1,62	1,34	1,72	
	Земельные участки под индустриальную застройку	0,62	1,00	0,82	1,06	1,69
	Земельные участки под жилую застройку	0,75	1,21	1,00	1,29	
	Земельные участки под объекты рекреации	0,58	0,94	0,78	1,00	1,60
	Земельные участки под размещение специализированной сельскохозяйственной недвижимости		0,59		0,63	1,00

В соответствии с ч. 1,2 ст. 77 Земельного кодекса РФ:

1. Землями сельскохозяйственного назначения признаются земли, находящиеся за границами населенного пункта и предоставленные для нужд сельского хозяйства, а также предназначенные для этих целей.

2. В составе земель сельскохозяйственного назначения выделяются сельскохозяйственные угодья, земли, занятые внутрихозяйственными дорогами, коммуникациями, мелиоративными защитными лесными насаждениями, водными объектами (в том числе прудами, образованными водоподпорными сооружениями на водотоках и используемыми для целей осуществления прудовой аквакультуры), а также зданиями, сооружениями, используемыми для производства, хранения и первичной переработки сельскохозяйственной продукции.

В соответствии с ч. 11 ст. 85 Земельного кодекса РФ:

11. Земельные участки в составе зон сельскохозяйственного использования в населенных пунктах - земельные участки, занятые пашнями, многолетними насаждениями, а также зданиями, сооружениями сельскохозяйственного назначения, - используются в целях ведения сельскохозяйственного производства до момента изменения вида их использования в соответствии с генеральными планами населенных пунктов и правилами землепользования и застройки.

Таким образом, юридически допустимо использовать земельный участок для сельскохозяйственного производства

#### *Инженерные коммуникации*

Объект оценки не отличается по данному элементу сравнения с каждым из выбранных объектов-аналогов. Корректировка производилась на основании по данным «Справочника оценщика недвижимости-2025. Земельные участки Часть 2 Характеристики отражающие влияние физических характеристик объекта, функционального назначения объекта, передаваемых имущественных прав, скидка на торг, ставки капитализации, Полная версия под ред. Лейфер Л.А., Приволжский центр финансового консалтинга и оценки.( стр.306).



### Корректирующие коэффициенты на наличие коммуникаций для удельных цен земельных участков, усредненные по городам России

Таблица 303. Матрица соотношений значения средних коэффициентов удельных цен по элементу сравнения «Наличие коммуникаций», усредненные по городам России<sup>46</sup>.

Коммуникации	аналог												
	Отсутствуют	Э	Г	В	К	ЭГ	ЭВ	ЭК	ГВ	ГК	ВК	ЭГВК	
Отсутствуют	0%	-15%	-11%	-18%	-22%	-24%	-28%	-34%	-25%	-31%	-34%	-50%	
Э	18%	0%	5%	-1%	-6%	-11%	-18%	-22%	-12%	-18%	-23%	-42%	
Г	12%	-5%	0%	-5%	-13%	-15%	-20%	-26%	-16%	-22%	-25%	-44%	
В	19%	1%	6%	0%	-10%	-15%	-21%	-11%	-18%	-22%	-41%		
К	28%	9%	14%	8%	0%	-3%	-8%	-15%	-4%	-11%	-18%	-36%	
ЭГ	32%	12%	18%	11%	3%	0%	-5%	-13%	-1%	-8%	-13%	-34%	
ЭВ	40%	19%	24%	16%	9%	6%	0%	-7%	9%	-3%	-8%	-31%	
ЭК	51%	26%	35%	27%	18%	14%	8%	0%	13%	5%	-1%	-25%	
ГВ	30%	13%	19%	12%	4%	1%	-5%	-12%	0%	-7%	-13%	-34%	
ГК	45%	22%	28%	21%	12%	9%	3%	-5%	8%	0%	-5%	-28%	
ВК	52%	30%	36%	28%	19%	15%	9%	1%	14%	6%	0%	-24%	
ЭГВК	61%	71%	79%	70%	57%	52%	44%	33%	51%	40%	32%	0%	

Таблица 17

Наименование	Объект оценки	Аналог 1	Аналог 2	Аналог 3
<b>Инженерные коммуникации</b>	по границе	по границе	по границе	по границе
Коэффициент электричество	1	1	1	1
Коэффициент водоснабжение	1	1	1	1
Коэффициент канализация	1	1	1	1
Коэффициент газоснабжение	1	1	1	1
Общий поправочный коэффициент на различия в обеспеченности коммуникациями	1	1	1	1
Корректировка		0%	0%	0%
Общий поправочный коэффициент на различия в обеспеченности коммуникациями = $K_Э * K_В * K_К * K_Г$				

$$\text{Корректировка} = (\text{C}_{00}/\text{C}_{a-1}) * 100\%$$

#### Право собственности

Объект оценки и все объекты-аналоги находятся в собственности. Корректировка не требуется.

#### Веса аналогов

Расчет весов осуществляется следующим способом:

1. рассчитывается величина обратная отношению абсолютных величин корректировок по i-ому аналогу к первоначальной цене продажи i-ого аналога,  $\frac{1}{VK_i}$ , где:  $VK_i$  – общая валовая коррекция i-ого аналога;

2. находится сумма значений, определяемых в 1 пункте по всем аналогам ;  $\frac{1}{\sum_{i=1}^n VK_i}$

3. вес каждого аналога определяется как отношение величины показателя каждого аналога, рассчитанного в п.1 к величине показателя, рассчитанного по пункту 2.

$$W_i = \frac{1/VK_i}{\sum_{i=1}^n 1/VK_i}$$

Расчет весов ( $W_i$ ) проведен по формуле:

Таким образом, чем меньше общая величина абсолютных корректировок, вносимых в цену продажи объекта аналога, тем больше будет удельный вес данного аналога. Дополнительно рассчитывается показатель общей чистой коррекции по каждому аналогу путем суммирования всех корректировок, который соотносится с первоначальным значением стоимости для определения величины отклонений от первоначального значения.

#### Полученные результаты справедливой стоимости сравнительным подходом

Исходя из полученной стоимости одного квадратного метра, рассчитывается стоимость участков путем перемножения площади участка на данную стоимость.

Итоговая справедливая стоимость объекта в целом, округленно составила: 55 270 000 рублей

В том числе:

1	2	3	4	5=4*3	6=5 округленно
Кадастровый №	Ближайший н.п.	Площадь, кв.м.	Справедливая стоимость, руб./кв.м.	Справедливая стоимость, руб.	Справедливая стоимость, округленно руб.
50:27:0020631:588	д Сертякино	22 264 +/- 52	744,88	16 584 008,32	16 580 000
50:27:0020631:589	д Сертякино	11 589 +/- 38	816,18	9 458 710,02	9 460 000
50:27:0020631:590	д Сертякино	12 166 +/- 39	810,66	9 862 489,56	9 860 000
50:27:0020631:591	д Сертякино	10 699 +/- 36	825,37	8 830 633,63	8 830 000
50:27:0020631:592	д Сертякино	13 137 +/- 40	801,98	10 535 611,26	10 540 000
Итого				55 271 452,79	55 270 000

#### 4.1.2. РАСЧЕТ СТОИМОСТИ ПО ЗАТРАТНОМУ ПОДХОДУ.

Затратный подход не применяется для самостоятельной оценки земельного участка, так как земельный участок является не возобновляемым активом.

В оценочной практике возможно использование элементов затратного подхода в сравнительном и доходном подходах для расчета стоимости улучшений земельного участка.

Учитывая вышеизложенное, Оценщик отказывается от применения затратного подхода в отношении расчета справедливой стоимости земельного участка.

#### 4.1.3. РАСЧЕТ СТОИМОСТИ ПО ДОХОДНОМУ ПОДХОДУ.

При оценке справедливой стоимости сельскохозяйственных угодий методом капитализации земельной ренты существуют особенности расчета земельной ренты, связанные с принятой системой учета плодородия земельного участка.

Земельная рента рассчитывается как разность между валовым доходом и затратами на ведение сельскохозяйственного производства с учетом прибыли предпринимателя. Валовой

доход рассчитывается для единицы площади земельного участка как произведение нормативной урожайности сельскохозяйственной культуры на ее справедливую цену.

Нормативная урожайность сельскохозяйственной культуры определяется плодородием земельного участка, измеряемым в баллах бонитета.

Расчет издержек в денежном выражении осуществляется исходя из сложившихся в районе расположения земельного участка справедливых цен.

При расчете валового дохода сенокосов и пастбищ следует исходить из их нормативной урожайности. Нормативная урожайность сенокосов и пастбищ определяется ее пересчетом в центнеры кормовых единиц.

Учитывая вышеизложенное, Оценщик отказывается от применения доходного подхода в отношении расчета справедливой стоимости земельного участка, ввиду того, что земельные участки используются для размещения на них зданий и сооружений сельскохозяйственного назначения.

## 5. СОГЛАСОВАНИЕ РЕЗУЛЬТАТОВ

Результаты расчетов справедливой стоимости Объекта оценки по трем подходам указаны в Таблице 18

**Таблица 18**

Подходы:	Справедливая стоимость, руб.
Затратный подход	Не применялся
Сравнительный подход	Не применялся
Доходный подход	55 270 000

Заключительным этапом определения справедливой стоимости оцениваемого объекта является итоговое согласование стоимостных показателей, полученных при помощи использованных подходов оценки. Целью сведения результатов является определение наиболее вероятной стоимости оцениваемых объектов на дату оценки через взвешивание преимуществ и недостатков проведенных расчетов. Выбор итоговых значений весовых коэффициентов для рассматриваемых методов осуществлялся на основе реализации техники метода анализа иерархий<sup>2</sup>. Были рассмотрены следующие факторы, влияющие на результаты, полученные разными подходами:

- учет влияния текущей рыночной ситуации на дату оценки;
- наличие необходимой информации для реализации метода;
- достоверность имеющейся информации;
- учет специфических особенностей объекта оценки;
- учет влияния возможных рисков при определении стоимости;
- отражение тенденции развития рыночной ситуации.

На первом уровне расположены основные факторы, определяющие достоверность результата оценки:

**Таблица 19**

	Показатели	1	2	3	4	5	6	Вектор приоритета
1	учет влияния текущей рыночной ситуации на дату оценки	1,000	1,000	1,000	1,000	1,000	1,000	0,16667
2	наличие необходимой информации для реализации метода	1,000	1,000	1,000	1,000	1,000	1,000	0,16667
3	достоверность имеющейся информации	1,000	1,000	1,000	1,000	1,000	1,000	0,16667
4	учет специфических особенностей объекта оценки	1,000	1,000	1,000	1,000	1,000	1,000	0,16667
5	учет влияния возможных рисков при определении стоимости	1,000	1,000	1,000	1,000	1,000	1,000	0,16667
6	отражение тенденции развития рыночной ситуации	1,000	1,000	1,000	1,000	1,000	1,000	0,16667

Было принято допущение о равенстве вклада в процесс принятия решения всех вышеперечисленных факторов. При оценке каждого используемого подхода по анализируемым факторам был поставлен вопрос: насколько хорошо данный метод учитывает данный фактор при оценке конкретного объекта. Весовые параметры, характеризующие степень учета данного фактора при реализации, каждого из подходов, приведены в следующей Таблице 20:

**Таблица 20**

№ п/п	Наименование фактора	Вес фактора	Сравнит. подход	Доходный подход	Затратный подход
1	Учет влияния текущей рыночной	16,67%	00,00%	100,00%	00,00%

<sup>2</sup> Расчет проводился с использованием программы "Анализ иерархий" НИЦ "Нейросплав".

	ситуации на дату оценки объекта				
2	Наличие информации, необходимой для реализации подхода	16,67%	00,00%	100,00%	00,00%
3	Достоверность используемой информации при реализации подхода	16,67%	00,00%	100,00%	00,00%
4	Учет специфических особенностей объекта оценки	16,67%	00,00%	100,00%	00,00%
5	Учет влияния возможных рисков при определении стоимости	16,67%	00,00%	100,00%	00,00%
6	Отражение тенденции развития рыночной ситуации	16,67%	00,00%	100,00%	00,00%
Результирующий вектор приоритетов		100%	00,00%	100,00%	00,00%

Таким образом, при согласовании полученных результатов применены следующие весовые коэффициенты:

**Таблица 21**

Подходы.	Результирующий вектор приоритетов
Сравнительный подход	Не применялся
Доходный подход	1
Затратный подход	Не применялся

**Проведенные расчеты получены, исходя из функционального использования земельного участка сельскохозяйственного назначения, справедливая стоимость земельных участков составляет:**

**55 270 000**

**(Пятьдесят пять миллионов двести семьдесят тысяч) рублей, без учета НДС<sup>3</sup>,**

**в том числе:**

Кадастровый №	Ближайший н.п.	Площадь, кв. м.	Справедливая стоимость, Округленно, руб.
50:27:0020631:588	д Сертякино	22 264 +/- 52	16 580 000
50:27:0020631:589	д Сертякино	11 589 +/- 38	9 460 000
50:27:0020631:590	д Сертякино	12 166 +/- 39	9 860 000
50:27:0020631:591	д Сертякино	10 699 +/- 36	8 830 000
50:27:0020631:592	д Сертякино	13 137 +/- 40	10 540 000
Итого			55 270 000

В конце мы хотим сделать замечание, что сделанный нами вывод о стоимости земельных участков основан на предположениях и условиях, оговоренных в отчете. Однако необходимо принять во внимание, что цена, установленная в случае реальной сделки, может отличаться от оценочной стоимости права собственности, определенной нами, вследствие таких факторов, как мотивы сторон, умение сторон вести переговоры, условия сделки (например, финансовые) и иные факторы, непосредственно относящиеся к особенностям конкретной сделки. Наша оценка не учитывала этих и других подобных факторов изменения цены.

*Во исполнение п.30 ФСО №7, утвержденного Приказом Министерства экономического развития и торговли РФ (Минэкономразвития России) №611 от 25 сентября 2014 года «Об утверждении Федерального стандарта Оценки «Оценка недвижимости» (ФСО №7)», определение границ интервала не требуется.*

<sup>3</sup> НДС не облагается пп. 6 п. 2 ст. 146 НК РФ

## **6. СПИСОК ИСПОЛЬЗОВАННЫХ ИСТОЧНИКОВ**

### **НОРМАТИВНЫЕ ДОКУМЕНТЫ**

1. Гражданский Кодекс Российской Федерации;
2. Федеральный Закон РФ «Об оценочной деятельности в Российской Федерации» №135-ФЗ от 29.07.1998 г.;
3. Общие стандарты оценки (федеральные стандарты оценки ФСО №№ I-VI, утвержденные приказом Минэкономразвития России от 17 июня 2022 г. N 200);
4. Специальные стандарты оценки, определяющие дополнительные требования к порядку проведения оценки, в том числе для отдельных видов объектов оценки (недвижимости, машин и оборудования, бизнеса, нематериальных активов и интеллектуальной собственности), в т.ч. Федеральный стандарт оценки (ФСО) № 7 «Оценка недвижимости», утвержденный приказом МЭР РФ № 611 от 25.09.2014 г.; ФСО № 8 «Оценка бизнеса», утвержденный приказом МЭР РФ № 326 от 01.06.2015 г.; ФСО № 9 «Оценка для целей залога», утвержденный приказом МЭР РФ № 327 от 01.06.2015 г.; ; ФСО № 10 «Оценка стоимости машин и оборудования», утвержденный приказом МЭР РФ № 328 от 01.06.2015 г.; ФСО XI «Оценка интеллектуальной собственности и нематериальных активов (ФСО XI)», утвержденный приказом МЭР РФ № № 659 от 30.11.2022 года.
5. «Методическими рекомендациями по определению рыночной стоимости земельных участков», разработанными и утвержденными распоряжением Минимущества России от 06.03.2002г. №568-р.
6. Стандарты и правила оценочной деятельности Ассоциации «Русское общество оценщиков» (далее РОО) – СПОД РОО. С полным текстом Стандартов и правил оценочной деятельности РОО можно ознакомиться на официальном сайте РОО: [www.sroroo.ru](http://www.sroroo.ru).
7. МЕЖДУНАРОДНЫЙ СТАНДАРТ ФИНАНСОВОЙ ОТЧЕТНОСТИ (IFRS) 13 "ОЦЕНКА СПРАВЕДЛИВОЙ СТОИМОСТИ (ред. от 11.07.2016) (введен в действие на территории Российской Федерации Приказом Минфина России от 28.12.2015 N 217н))
8. "Международный стандарт финансовой отчетности (IFRS) 16 "Аренда" (введен в действие на территории Российской Федерации Приказом Минфина России от 11.06.2016 N 111н) (ред. от 16.09.2019)

### **СПРАВОЧНАЯ ЛИТЕРАТУРА И ИНФОРМАЦИОННЫЕ ИСТОЧНИКИ**

1. Информационно-аналитический бюллетень рынка недвижимости "RWAY" выпускаемый совместно с Москомземом при участии Комитета по собственности, приватизации и хозяйственной деятельности Государственной Думы РФ;
2. Internet-ресурсы ([www.izrukvruki.ru](http://www.izrukvruki.ru), [www.kdo.ru](http://www.kdo.ru), [www.domailudi.ru](http://www.domailudi.ru), [www.apartment.ru](http://www.apartment.ru), [www.mian.ru](http://www.mian.ru), [www.miel.ru](http://www.miel.ru), [www.foreman.ru](http://www.foreman.ru), [www.km.ru/estate](http://www.km.ru/estate), [www.astet.ru](http://www.astet.ru), [www.akp.ru](http://www.akp.ru), [www.valnet.ru](http://www.valnet.ru), [www.appriser.ru](http://www.appriser.ru), [www.rway.ru](http://www.rway.ru) и др.);
3. Данные публичной кадастровой карты: <http://maps.rosreestr.ru/PortalOnline>;
4. Данные по социально-экономическому развитию РФ и регионов, полученные согласно официальным источникам (<http://economy.gov.ru>; <http://www.strategia.tomsk.ru>; <http://www.gosman.ru>);
5. Данные сайта Центральный банк РФ <http://www.cbr.ru>;

### **МЕТОДИЧЕСКАЯ ЛИТЕРАТУРА**

1. Грибовский С.В. Оценка доходной недвижимости. – СПб.: ПИТЕР, 2001. – 336 с.
2. Оценка объектов недвижимости: теоретические и практические аспекты / Под ред. В.В. Григорьева. - М.: ИНФРА-М, 1997. Учебное пособие. Одобрено и рекомендовано к изданию учебно-методическим советом Госкомимущества РФ.
3. Оценка недвижимости: Учебник/ Под ред. А.Г. Грязновой, М.А. Федотовой – М.: Финансы и статистика, 2002.
4. Оценка рыночной стоимости недвижимости: Учеб. И практ. Пособие/Под ред. В.Н. Зарубина, В.М. Рутгайзера. – М.: Дело, 1998.

5. Тарасевич Е.И. Оценка недвижимости. СПб.: СПбГТУ, 1997. – 442 с.
6. Фридман Д., Ордуей Н Анализ и оценка приносящей доход недвижимости: Пер. с англ. – М.: Дело Лтд, 1995. – 461 с.
7. Харисон Генри С. Оценка недвижимости: Пер. с англ. – М.: РИО Мособлупрполиграфиздата, 1994. – 231 с.
8. Данные сборников УПВС и Ко-Инвест;
9. «Справочник оценщика недвижимости» Приволжского центра финансового консалтинга и оценки, Лейфер Л.А., Шегурова Д.А;
10. Методическим рекомендациям «Оценка имущественных активов для целей залога», разработанным Ассоциацией Российских Банков, от 25.11.2011 г;

## 7. ИСПОЛЬЗУЕМАЯ ТЕРМИНОЛОГИЯ

Справедливая стоимость, понятие которой дано в Международном стандарте финансовой отчетности (IFRS 13) «Оценка справедливой стоимости» (ред. от 11.07.2016) (введен в действие на территории Российской Федерации Приказом Минфина России от 28.12.2015 N 217н): это цена, которая может быть получена при продаже актива или уплачена при передаче обязательства при проведении операции на добровольной основе на основном (или наиболее выгодном) рынке на дату оценки в текущих рыночных условиях (то есть выходная цена) независимо от того, является ли такая цена непосредственно наблюдаемой или рассчитывается с использованием другого метода оценки.

Общие термины и определения

**Оценка стоимости** представляет собой определение стоимости объекта оценки в соответствии с федеральными стандартами оценки.

**Стоимость** представляет собой меру ценности объекта для участников рынка или конкретных лиц, выраженную в виде денежной суммы, определенную на конкретную дату в соответствии с конкретным видом стоимости, установленным федеральными стандартами оценки.

**Цена** представляет собой денежную сумму, запрашиваемую, предлагаемую или уплачиваемую участниками в результате совершенной или предполагаемой сделки.

**Цель оценки** представляет собой предполагаемое использование результата оценки, отражающее случаи обязательной оценки, установленные законодательством Российской Федерации, и (или) иные причины, в связи с которыми возникла необходимость определения стоимости объекта оценки.

**Допущение** представляет собой предположение, принимаемое как верное и касающееся фактов, условий или обстоятельств, связанных с объектом оценки, целью оценки, ограничениями оценки, используемой информацией или подходами (методами) к оценке.

**Подход к оценке** представляет собой совокупность методов оценки, основанных на общей методологии.

**Метод оценки** представляет собой последовательность процедур, позволяющую на основе существенной для данного метода информации определить стоимость объекта оценки.

**Методические рекомендации по оценке** представляют собой методические рекомендации по оценке, разработанные в целях развития положений утвержденных федеральных стандартов оценки и одобренные советом по оценочной деятельности при Минэкономразвития России.

**Результат оценки (итоговая стоимость объекта оценки)** представляет собой стоимость объекта, определенную на основе профессионального суждения оценщика для конкретной цели оценки с учетом допущений и ограничений оценки. Результат оценки выражается в рублях или иной валюте в соответствии с заданием на оценку с указанием эквивалента в рублях. Результат оценки может быть представлен в виде числа и (или) интервала значений, являться результатом математического округления.

**Оценщики** – специалисты, имеющие квалификационный аттестат по одному или нескольким направлениям оценочной деятельности, являющиеся членами одной из саморегулируемых организаций оценщиков и застраховавшие свою ответственность в соответствии с требованиями законодательства об оценочной деятельности.

**Существенность** представляет собой степень влияния информации, допущений, ограничений оценки и проведенных расчетов на результат оценки. Существенность может не иметь количественного измерения. Для определения уровня существенности требуется профессиональное суждение в области оценочной деятельности. В процессе оценки уровень существенности может быть определен в том числе для информации, включая исходные данные (характеристики объекта оценки и его аналогов, рыночные показатели); проведенных расчетов, в частности, в случаях расхождений результатов оценки, полученных в рамках применения различных подходов и методов оценки; допущений и ограничений оценки.

Существенность зависит в том числе от цели оценки.

**Отчет об оценке объекта оценки** - документ, содержащий профессиональное суждение оценщика относительно итоговой стоимости объекта оценки, сформулированное на основе собранной информации, проведенного анализа и расчетов в соответствии с заданием на оценку. Отчет об оценке может состоять из нескольких частей, в одной или в разной форме - как на бумажном носителе, так и в форме электронного документа.

**Пользователями результата оценки**, отчета об оценке могут являться заказчик оценки и иные лица в соответствии с целью оценки.

К **объектам оценки** относятся объекты гражданских прав, в отношении которых законодательством Российской Федерации установлена возможность их участия в гражданском обороте.

**Дата определения стоимости объекта оценки (дата проведения оценки, дата оценки)** – это дата, по состоянию на которую определена стоимость объекта оценки.

При осуществлении оценочной деятельности в соответствии с федеральными стандартами оценки определяются **следующие виды стоимости**:

- 1) рыночная стоимость;
- 2) равновесная стоимость;
- 3) инвестиционная стоимость;
- 4) иные виды стоимости, предусмотренные ФЗ от 29 июля 1998 г. N 135-ФЗ "Об оценочной деятельности в Российской Федерации".

**Рыночная стоимость** объекта оценки (далее - рыночная стоимость) - наиболее вероятная цена, по которой данный объект оценки может быть отчужден на открытом рынке в условиях конкуренции, когда стороны сделки действуют разумно, располагая всей необходимой информацией, а на величине цены сделки не отражаются какие-либо чрезвычайные обстоятельства, то есть когда:

- 1) одна из сторон сделки не обязана отчуждать объект оценки, а другая сторона не обязана принимать исполнение;
- 2) стороны сделки хорошо осведомлены о предмете сделки и действуют в своих интересах;
- 3) объект оценки представлен на открытом рынке посредством публичной оферты, типичной для аналогичных объектов оценки;
- 4) цена сделки представляет собой разумное вознаграждение за объект оценки и принуждения к совершению сделки в отношении сторон сделки с чьей-либо стороны не было;
- 5) платеж за объект оценки выражен в денежной форме.

Рыночная стоимость основана на предположениях о сделке, совершаемой с объектом на рынке между гипотетическими участниками без влияния факторов вынужденной продажи после выставления объекта в течение рыночного срока экспозиции типичными для подобных объектов способами. Рыночная стоимость отражает потенциал наиболее эффективного использования объекта для участников рынка. При определении рыночной стоимости не учитываются условия, специфические для конкретных сторон сделки, если они не доступны другим участникам рынка.

**Равновесная стоимость** представляет собой денежную сумму, за которую предположительно состоялся бы обмен объекта между конкретными, хорошо осведомленными и готовыми к сделке сторонами на дату оценки, отражающая интересы этих сторон. Равновесная стоимость, в отличие от рыночной, отражает условия совершения сделки для каждой из сторон, включая преимущества и недостатки, которые каждая из сторон получит в результате сделки. Поэтому при определении равновесной стоимости необходимо учитывать предполагаемое сторонами сделки использование объекта и иные условия, относящиеся к обстоятельствам конкретных сторон сделки.

**Инвестиционная стоимость** - стоимость объекта оценки для конкретного лица или группы лиц при установленных данным лицом (лицами) инвестиционных целях использования объекта оценки. Инвестиционная стоимость не предполагает совершения сделки с объектом

оценки и отражает выгоды от владения объектом. При определении инвестиционной стоимости необходимо учитывать предполагаемое текущим или потенциальным владельцем использование объекта, синергии и предполагаемый полезный эффект от использования объекта оценки, ожидаемую доходность, иные условия, относящиеся к обстоятельствам конкретного владельца.

**Ликвидационная стоимость** - расчетная величина, отражающая наиболее вероятную цену, по которой данный объект оценки может быть отчужден за срок экспозиции объекта оценки, меньший типичного срока экспозиции объекта оценки для рыночных условий, в условиях, когда продавец вынужден совершить сделку по отчуждению имущества.

При проведении оценки используются **сравнительный, доходный и затратный подходы**. При применении каждого из подходов к оценке используются различные методы оценки. Оценщик может применять методы оценки, не указанные в федеральных стандартах оценки, с целью получения наиболее достоверных результатов оценки. Оценщик может использовать один подход и метод оценки, если применение данного подхода и метода оценки приводит к наиболее достоверному результату оценки с учетом доступной информации, допущений и ограничений проводимой оценки.

**Сравнительный подход** – совокупность методов оценки, основанных на сравнении объекта оценки с идентичными или аналогичными объектами (аналогами). Сравнительный подход основан на принципах ценового равновесия и замещения. Методы сравнительного подхода основаны на использовании ценовой информации об аналогах (цены сделок и цены предложений). При этом оценщик может использовать ценовую информацию об объекте оценки (цены сделок, цена обременяющего предложения, не допускающего отказа от сделки).

**Доходный подход** – совокупность методов оценки, основанных на определении текущей стоимости ожидаемых будущих денежных потоков от использования объекта оценки. Доходный подход основан на принципе ожидания выгод. В рамках доходного подхода применяются различные методы, основанные на прямой капитализации или дисконтировании будущих денежных потоков (доходов).

**Затратный подход** – совокупность методов оценки, основанных на определении затрат, необходимых для воспроизводства или замещения объекта оценки с учетом совокупного обесценения (износа) объекта оценки и (или) его компонентов. Затратный подход основан на принципе замещения. Затраты замещения (стоимость замещения) представляют собой текущие затраты на создание или приобретение объекта эквивалентной полезности без учета его точных физических свойств. Обычно затраты замещения относятся к современному аналогичному объекту, обеспечивающему равноценную полезность, имеющему современный дизайн и произведенному с использованием современных экономически эффективных материалов и технологий. Затраты воспроизводства (стоимость воспроизводства) представляют собой текущие затраты на воссоздание или приобретение точной копии объекта.

При применении нескольких подходов и методов оценщик использует процедуру согласования их результатов. В случае существенных расхождений результатов подходов и методов оценки оценщик анализирует возможные причины расхождений, устанавливает подходы и методы, позволяющие получить наиболее достоверные результаты. Не следует применять среднюю арифметическую величину или иные математические правила взвешивания в случае существенных расхождений промежуточных результатов методов и подходов оценки без такого анализа. В результате анализа оценщик может обоснованно выбрать один из полученных результатов, полученных при использовании методов и подходов, для определения итоговой стоимости объекта оценки.

#### **Основная терминология, используемая в затратном подходе**

**Специализированная недвижимость** - недвижимость, которая в силу своего специального характера редко, если вообще когда-либо, продается на открытом рынке для продолжения ее существующего использования одним владельцем, кроме случаев, когда она реализуется как часть использующего ее бизнеса. Специальный характер недвижимости может

быть обусловлен ее конструктивными особенностями, специализацией, размером или местоположением или сочетанием этих факторов.

**Физический износ** - уменьшение стоимости воспроизводства или замещения, связанное с утратой элементами объекта оценки эксплуатационных характеристик в результате естественного старения, неправильной эксплуатации, воздействия.

К **функциональному износу** относят потерю стоимости в результате несоответствия проекта, материалов, строительных стандартов, качества дизайна современным требованиям к этим позициям.

**Внешний (экономический) износ** - уменьшение стоимости объекта в результате негативного воздействия внешних по отношению к нему факторов (рыночных, финансовых, законодательных, физических и других).

**Накопленный износ** – совокупное уменьшение стоимости воспроизводства или стоимости замещения объекта оценки, которое может иметь место в результате его физического, функционального и внешнего (экономического) износа.

#### **Основная терминология, используемая в доходном подходе**

**Денежный поток** – движение денежных средств, возникающее в результате использования имущества.

**Риск** – обстоятельства, уменьшающие вероятность получения определенных доходов в будущем и снижающие их стоимость на дату проведения оценки.

**Операционные расходы** – периодические затраты для обеспечения нормального функционирования объекта оценки и воспроизводства им действительного валового дохода.

**Капитализация дохода** – преобразование будущих периодических и равных (стабильно изменяющихся) по величине доходов, ожидаемых от объекта оценки, в его стоимость на дату оценки, путем деления величины периодических доходов на соответствующую ставку (коэффициент) капитализации.

**Ставка (коэффициент) капитализации** — это ставка, которая, будучи отнесенной к текущим чистым доходам, приносимым объектом, дает его оценочную стоимость. Общая ставка капитализации учитывает как доход на инвестиции, так и компенсацию изменения стоимости имущества за рассматриваемый период. Общая ставка капитализации определяется на основе фактических данных о соотношении чистой прибыли от имущества и его цены или способом кумулятивного построения.

**Метод дисконтирования денежных потоков** – оценка имущества при произвольно изменяющихся и неравномерно поступающих денежных потоках в зависимости от степени риска, связанного с использованием имущества, в течение прогнозного периода времени.

**Дисконтирование денежного потока** – математическое преобразование будущих денежных потоков (доходов), ожидаемых от объекта оценки, в его настоящую (текущую) стоимость на дату оценки с использованием соответствующей ставки дисконтирования.

**Ставка дисконтирования** – процентная ставка отдачи (доходности), используемая при дисконтировании с учетом рисков, с которыми связано получение денежных потоков (доходов).

**Реверсия** - возврат капитала в конце прогнозного периода. Определяется как цена продажи в конце прогнозируемого периода владения или рыночная стоимость на момент окончания периода прогнозирования.

#### **Основная терминология, используемая в сравнительном подходе**

**Элементами сравнения** (ценообразующими факторами) - называют такие характеристики объектов и сделок, которые вызывают изменения цен.

**Срок экспозиции** объектов оценки рассчитывается с даты представления на открытый рынок (публичная оферта) объектов оценки до даты совершения сделки с ним.

**Единица сравнения** - общий для всех объектов удельный или абсолютный показатель цены объекта, физическая или экономическая единица измерения стоимости или арендной ставки, сопоставляемая и подвергаемая корректировке.

**Корректировка** – представляет собой операцию, учитывающую разницу в стоимости между оцениваемым и сравнимым объектами, вызванную влиянием конкретного элемента

сравнения. Все корректировки выполняются по принципу «от объекта сравнения к объекту оценки».

**Аналог объекта оценки** – объект, сходный объекту оценки по основным экономическим, материальным, техническим и другим характеристикам, определяющим его стоимость.

**Скорректированная цена имущества** – цена продажи объекта сравнения после ее корректировки на различия с объектом оценки.

*Согласно ст. 130 Гражданского Кодекса к недвижимому имуществу относятся - земельные участки, участки недр, обособленные водные объекты и все, что прочно связано с землёй, то есть объекты, перемещение которых без несоразмерного ущерба их назначению невозможно, в том числе леса, многолетние насаждения, здания, сооружения.*

В соответствии с ФЕДЕРАЛЬНЫЙ СТАНДАРТ ОЦЕНКИ «ОТЧЕТ ОБ ОЦЕНКЕ (ФСО VI)» от 14.04.2022 г.

При составлении отчета об оценке оценщик должен придерживаться следующих принципов (требований):

✓ в отчете об оценке должна быть изложена вся существенная информация, использованная оценщиком при определении стоимости объекта оценки;

✓ существенная информация, приведенная в отчете об оценке, должна быть подтверждена путем раскрытия ее источников;

✓ отчет должен содержать достаточное количество сведений, позволяющее квалифицированному специалисту, не участвовавшему в процессе оценки объекта оценки, понять логику и объем проведенного оценщиком исследования, убедиться в его соответствии заданию на оценку и достаточности для цели оценки.

**Источник нижеприведённых определений: Ведомственные строительные нормы «Положение об организации и проведении реконструкции, ремонта и технического обслуживания зданий, объектов коммунального и социально-культурного назначения» (ВСН 58-88(р)).**

**Ремонт здания** – комплекс строительных работ и организационно-технических мероприятий по устранению физического и морального износа, не связанных с изменением основных технико-экономических показателей здания.

**Текущий ремонт здания** – ремонт здания с целью восстановления исправности (работоспособности) его конструкций и систем инженерного оборудования, а также поддержания эксплуатационных показателей.

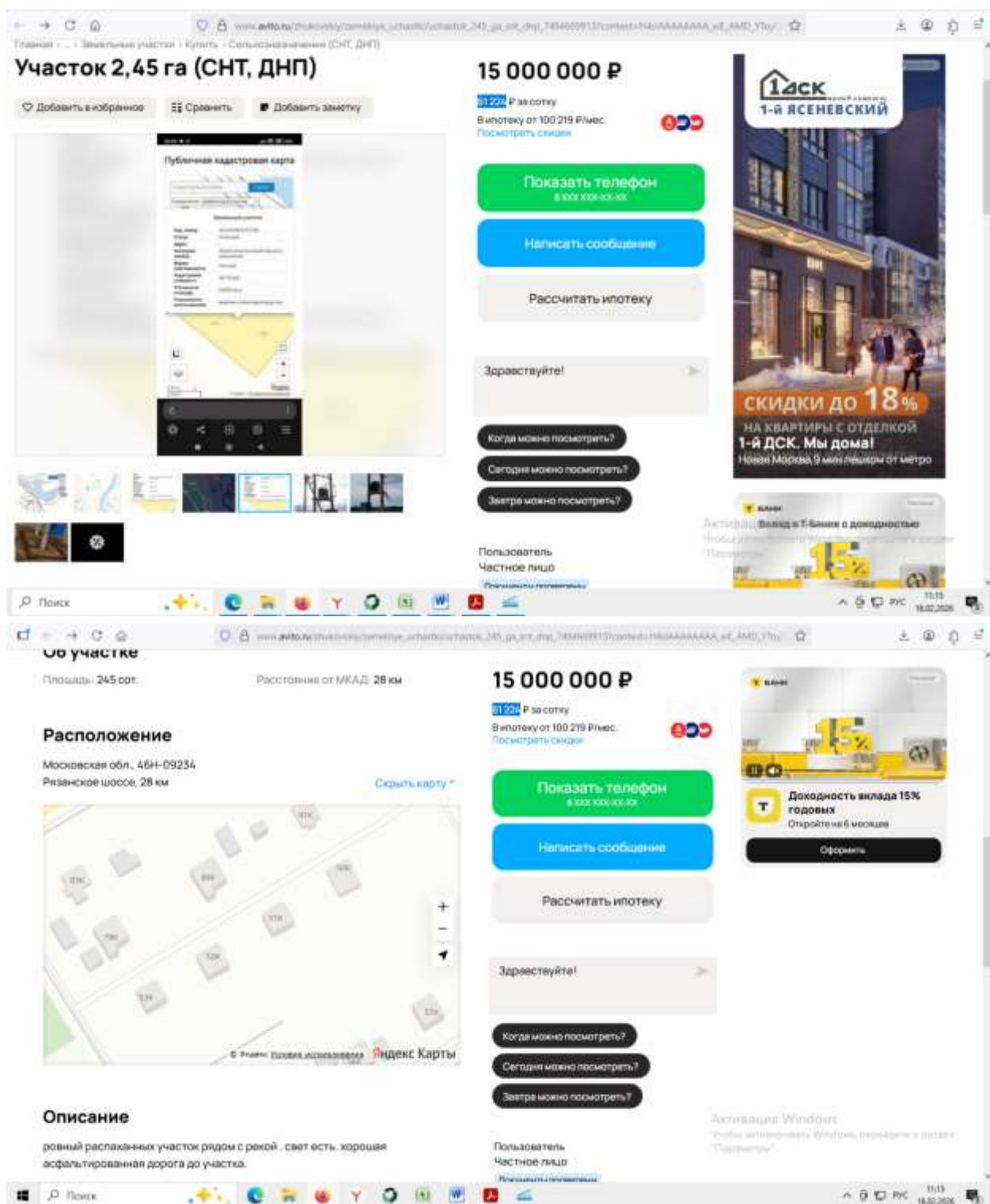
**Капитальный ремонт здания** – ремонт здания с целью восстановления его ресурса с заменой при необходимости конструктивных элементов и систем инженерного оборудования, а также улучшения эксплуатационных показателей.

**Реконструкция здания** – комплекс строительных работ и организационно-технических мероприятий, связанных с изменением основных технико-экономических показателей (количества и площади квартир, строительного объёма и общей площади здания, вместимости или пропускной способности или его назначения) в целях улучшения условий проживания, качества обслуживания, увеличения объёма услуг

✓

# Сканы страниц аналогов

## Аналог 1



**Описание**  
 ровный распахнутый участок рядом с рекой, свет есть, хорошая асфальтированная дорога до участка.

**15 000 000 Р**  
 31 234 Р за сотку  
 В ипотеку от 100 219 Р/мес.  
[Посмотреть сайт](#)

**Рассчитайте ипотеку прямо на Авито**

От стоимости жилья | От платежа

Стоимость участка: 15 000 000 Р  
 Стоимость дома: 5 000 000 Р

Первоначальный взнос: 6 000 000 Р (30%)  
 Срок кредита: 20 лет

**1 программа от банков**

**Семейная**  
 Платеж от 100 219 Р/мес.  
 Ставка от 5,99% | Доход от 154 383 Р

**Для IT**  
 Ничего не нашлось  
 Попробуйте изменить стоимость, срок или бизнес

**Баз**  
 Ник Лид  
 Пользователь Частное лицо

Здравствуйте!

Когда можно посмотреть?  
 Сегодня можно посмотреть?  
 Завтра можно посмотреть?

Активация Windows  
 Чтобы активировать Windows, перейдите в раздел "Поддержка".

**Рассчитайте ипотеку прямо на Авито**

От стоимости жилья | От платежа

Стоимость участка: 15 000 000 Р  
 Стоимость дома: 5 000 000 Р

Первоначальный взнос: 6 000 000 Р (30%)  
 Срок кредита: 20 лет

**1 программа от банков**

**Семейная**  
 Платеж от 100 219 Р/мес.  
 Ставка от 5,99% | Доход от 154 383 Р

**Для IT**  
 Ничего не нашлось  
 Попробуйте изменить стоимость, срок или бизнес

**Баз**  
 Ник Лид  
 Пользователь Частное лицо

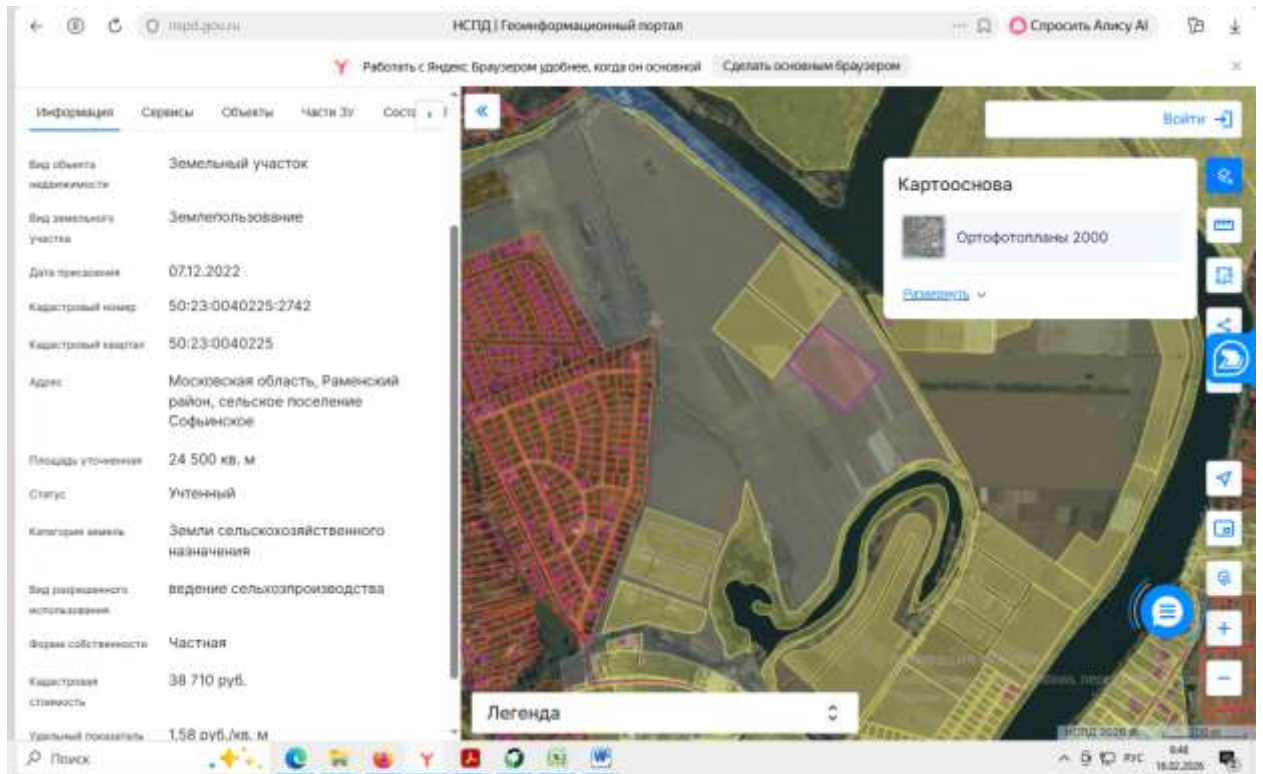
Здравствуйте!

Когда можно посмотреть?  
 Сегодня можно посмотреть?  
 Завтра можно посмотреть?

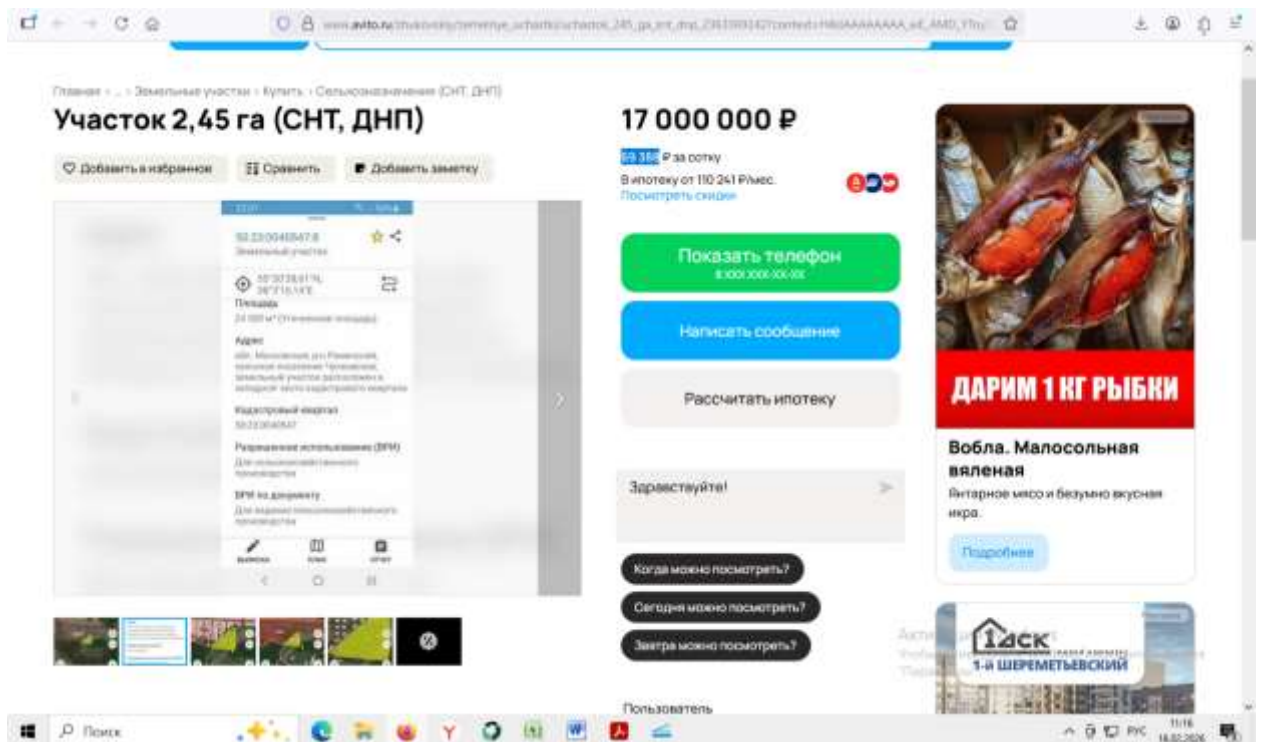
Смотреть предложения | Проверить, дадут ли ипотеку

№ 243456783 - 6 февраля в 22:01 - 756 просмотров (40 сегодня) | Пожаловаться

Активация Windows  
 Чтобы активировать Windows, перейдите в раздел "Поддержка".



Аналог 2








Площадь: 950 сот.      Расстояние от МКАД: 29 км

### Расположение

Московская обл., г.о. Подольск, д. Романцево  
Симферопольское шоссе, 29 км [Скрыть карту](#)



**100 000 000 Р**  
105 263 Р за сотку  
В ипотеку от 526 576 Р/мес.  
[Посмотреть скидки](#)

**Показать телефон**  
в xxx xxx-xx-xx

**Написать сообщение**  
Отвечает всего часа

Рассчитать ипотеку


Здравствуй!

Когда можно посмотреть?  
Сегодня можно посмотреть?  
Завтра можно посмотреть?

Агентство  
**Недвижимости Регион**  
Агентство

Активация Windows  
Получите бесплатную Windows, перейдите в раздел "Параметры".

Поиск



### Описание

Продажа участка площадью 9.5 Га, в деревне Романцево городского округа Подольск.

Участок ровный. Подъезд асфальтированный. Все коммуникации (электричество, вода, газ) по границе.

Кадастровый номер - [50:27:0000000:1354/01](#)

Назначение – сельскохозяйственное (с возможностью перевода). ГПЗУ по запросу.

До станции «Львовская» 5 минут на авто.  
От МКАД 31 км. по Симферопольскому шоссе.  
Без обременений.

### Рассчитайте ипотеку прямо на Авито

**От стоимости жилья**    **От платежа**

Стоимость участка: 100 000 000 Р      Стоимость дома: 5 000 000 Р

100 тыс Р      50 млн Р      100 млн Р

**100 000 000 Р**  
105 263 Р за сотку  
В ипотеку от 526 576 Р/мес.  
[Посмотреть скидки](#)

**Показать телефон**  
в xxx xxx-xx-xx

**Написать сообщение**  
Отвечает всего часа

Рассчитать ипотеку

Здравствуй!

Когда можно посмотреть?  
Сегодня можно посмотреть?  
Завтра можно посмотреть?

Агентство  
**Недвижимости Регион**  
Агентство

Активация Windows  
Получите бесплатную Windows, перейдите в раздел "Параметры".

← ↻ 🔍 npsgd.ru | НСПД | Геоинформационный портал

Работать с Яндекс Браузером удобнее, когда он основной | Сделать основным браузером

Информация Сервисы Объекты Часта ЗУ Сост. | Войти

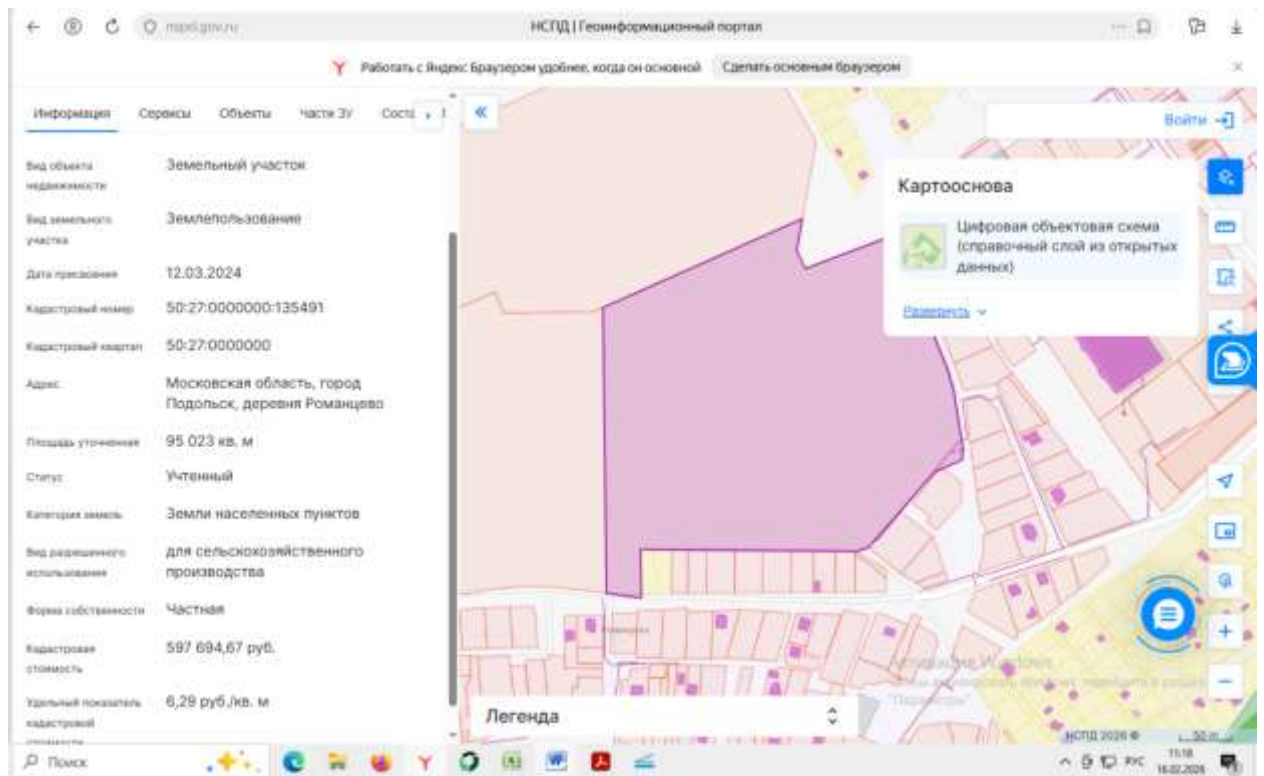
Вид объекта недвижимости	Земельный участок
Вид земельного участка	Землепользование
Дата публикации	12.03.2024
Кадастровый номер	50:27:0000000-135491
Кадастровый квартал	50:27:0000000
Адрес	Московская область, город Подольск, деревня Романцево
Площадь уточнения	95.023 кв. м
Статус	Учтеный
Категория земель	Земли населенных пунктов
Вид разрешенного использования	для сельскохозяйственного производства
Форма собственности	Частная
Кадастровая стоимость	597 694,67 руб.
Удельный показатель кадастровой стоимости	6,29 руб./кв. м

Картооснова

Цифровая объектовая схема (справочный слой из открытых данных)

Легенда

ИСПД 2028 11:18 16.02.2025



**ПРИЛОЖЕНИЕ 1.**  
**КОПИИ ДОКУМЕНТОВ, ПОДТВЕРЖДАЮЩИХ ПРАВОМОЧИЕ ПРОВЕДЕНИЯ**  
**ОЦЕНКИ**







## ПОЛИС № 684/2025/СП134/765

### страхования ответственности оценщика

Настоящий Полис выдан в подтверждение того, что заключен Договор страхования ответственности оценщика № 684/2025/СП134/765 от 13.03.2025г. (далее - Договор) в соответствии с Правилами страхования ответственности оценщиков и юридических лиц, заключающих договоры на проведение оценки (типовых (единых)) №134 ПАО СК «Росгосстрах» в редакции, действующей на дату заключения Договора, и на основании Заявления на страхование.

СТРАХОВАТЕЛЬ:	Светлаков Василий Иванович (ИНН 771605751953)
ОБЩАЯ СТРАХОВАЯ СУММА ПО ДОГОВОРУ, РУБ.:	30 000 000 (Тридцать миллионов) рублей
ЛИМИТ ВОЗМЕЩЕНИЯ НА ОДИН СТРАХОВОЙ СЛУЧАЙ, РУБ.:	30 000 000 (Тридцать миллионов) рублей
ФРАНШИЗА, РУБ.:	Не установлена
ПОРЯДОК УПЛАТЫ СТРАХОВОЙ ПРЕМИИ:	Единовременно, безналичным платежом
СРОК ДЕЙСТВИЯ ДОГОВОРА (СРОК СТРАХОВАНИЯ):	с «21» апреля 2025 г. по «20» апреля 2026 г.
ОБЪЕКТ СТРАХОВАНИЯ:	<p>Объектом страхования являются имущественные интересы Страхователя, связанные с риском ответственности Страхователя по обязательствам, возникающим вследствие причинения ущерба заказчику, заключившему договор на проведение оценки, и (или) третьим лицам в результате осуществления Страхователем оценочной деятельности.</p> <p>Страховым случаем является установленный вступившим в законную силу решением суда (арбитражного суда) или признанный Страховщиком факт причинения ущерба действиями (бездействиями) Страхователя в результате нарушения требований федеральных стандартов оценки, стандартов и правил оценочной деятельности, установленных саморегулируемой организацией оценщиков, членом которой являлся Страхователь на момент причинения ущерба.</p> <p>Возмещение ущерба, причиненного в течение срока действия Договора страхования, производится в течение срока исковой давности, установленного законодательством Российской Федерации на дату заключения Договора страхования, но не более трех лет.</p> <p>Достоверность величины рыночной или иной стоимости объекта оценки, установленной в отчете об оценке, устанавливается вступившим в законную силу решением суда (арбитражного суда).</p> <p>Под фактом причинения ущерба (вреда) понимается наступление событий при условии, что:</p> <ol style="list-style-type: none"> <li>1. Действие (бездействие), приведшее к причинению ущерба, было допущено в пределах срока действия договора страхования и в пределах территории страхования. Территорией страхования считается территория Российской Федерации.</li> <li>2. Датой действия (бездействия), приведшего к причинению ущерба, считается дата составления отчета об оценке.</li> <li>3. Ущерб Выгодоприобретателям в результате осуществления оценочной деятельности был причинен в пределах территории страхования, а также в пределах срока действия договора страхования.</li> <li>4. Выгодоприобретателями предъявлено обоснованное требование о возмещении ущерба в соответствии с законодательством РФ.</li> <li>5. На момент совершения действия (бездействия), приведшего к причинению ущерба, оценщик удовлетворял требованиям законодательства Российской Федерации, предъявляемым к оценщикам.</li> </ol>
СТРАХОВОЙ СЛУЧАЙ:	
СТРАХОВАЯ ПРЕМИЯ:	<p>Страховая премия уплачивается в соответствии с условиями Договора.</p> <p>Настоящим подтверждаем, что страховая премия оплачена, Договор страхования вступил в действие.</p>

Страховщик:  
**ПАО СК «Росгосстрах»**  
 Руководитель Центра корпоративных и партнерских продаж  
 Управление продаж по г. Москва ДБМР БАОП

М.П. (Дой М.В.)  
  
 м.п. «13» марта 2025г.

Страхователь:  
**Светлаков Василий Иванович**  
  
 (Светлаков В.И.)



**ПОЛИС № 926/2025/СП134/765  
СТРАХОВАНИЯ ОТВЕТСТВЕННОСТИ ЮРИДИЧЕСКОГО ЛИЦА,  
ЗАКЛЮЧАЮЩЕГО ДОГОВОРЫ НА ПРОВЕДЕНИЕ ОЦЕНКИ**

*Настоящий Полис выдан в подтверждение того, что заключен Договор страхования ответственности юридического лица, заключающего договоры на проведение оценки № 926/2025/СП134/765 от 16 сентября 2025 г. (далее - Договор) в соответствии с Правилами страхования ответственности оценщиков и юридических лиц, заключающих договоры на проведение оценки (типовых (единых)) №134 ПАО СК «Росгосстрах» в редакции, действующей на дату заключения Договора, и на основании Заявления на страхование.*

<b>СТРАХОВАТЕЛЬ:</b>	<b>Закрытое Акционерное Общество Информационная Консалтинговая Фирма «КонС» (ИНН 7716578807)</b>
<b>ЮРИДИЧЕСКИЙ АДРЕС:</b>	<b>129128, г. Москва, пр-д Кадомцева, д. 15, кв. 23</b>
<b>ОБЩАЯ СТРАХОВАЯ СУММА:</b>	<b>100 000 000 (Сто миллионов) рублей</b>
<b>ЛИМИТ ВОЗМЕЩЕНИЯ НА ОДИН СТРАХОВОЙ СЛУЧАЙ:</b>	<b>100 000 000 (Сто миллионов) рублей</b>
<b>ФРАНШИЗА:</b>	<b>Не установлена</b>
<b>ПОРЯДОК УПЛАТЫ СТРАХОВОЙ ПРЕМИИ:</b>	<b>Единовременно, безналичным платежом</b>
<b>СРОК ДЕЙСТВИЯ ДОГОВОРА (СРОК СТРАХОВАНИЯ):</b>	<b>с «02» октября 2025 г. по «01» октября 2026 г.</b>
<b>ОБЪЕКТ СТРАХОВАНИЯ:</b>	<p>Объектом страхования являются имущественные интересы Страхователя, связанные с риском:</p> <ul style="list-style-type: none"> <li>- ответственности за нарушение договора на проведение оценки;</li> <li>- ответственности за причинение вреда имуществу третьих лиц в результате нарушения требований Федерального закона от 29 июля 1998 г. № 135-ФЗ «Об оценочной деятельности в Российской Федерации», федеральных стандартов оценки, иных нормативных правовых актов Российской Федерации в области оценочной деятельности, стандартов и правил оценочной деятельности.</li> </ul>
<b>СТРАХОВОЙ СЛУЧАЙ:</b>	<p>Страховым случаем является установленный вступившим в законную силу решением суда (арбитражного суда) или признанный Страховщиком факт причинения действиями (бездействием) Страхователя и (или) оценщика, заключившего со Страхователем трудовой договор:</p> <ul style="list-style-type: none"> <li>- ущерба в результате нарушения договора на проведения оценки;</li> <li>- вреда имуществу третьих лиц в результате нарушения требований Федерального закона от 29.07.1998 г. № 135-ФЗ «Об оценочной деятельности в Российской Федерации», федеральных стандартов оценки, иных нормативных правовых актов Российской Федерации в области оценочной деятельности, стандартов и правил оценочной деятельности.</li> </ul> <p>Возмещение ущерба, причиненного в течение срока действия Договора страхования, производится в течение срока исковой давности, установленного законодательством Российской Федерации на дату заключения Договора страхования, но не более трех лет.</p> <p>Под фактом причинения ущерба (вреда) понимается наступление событий, при условии, что:</p> <ol style="list-style-type: none"> <li>1. Действие (бездействие), приведшее к причинению ущерба, было допущено в пределах срока действия договора страхования и в пределах территории страхования. Территорией страхования считается территория Российской Федерации.</li> <li>2. Датой действия (бездействия), приведшего к причинению ущерба, считается дата составления отчета об оценке.</li> <li>3. Ущерб Выгодоприобретателям в результате осуществления оценочной деятельности был причинен в пределах территории страхования, а также в пределах срока действия договора страхования.</li> <li>4. Выгодоприобретателями предъявлено обоснованное требование о возмещении ущерба в соответствии с законодательством РФ.</li> <li>5. На момент совершения действия (бездействия), приведшего к причинению ущерба, оценщик удовлетворял требованиям законодательства Российской Федерации, предъявляемым к оценщикам.</li> </ol>
<b>СТРАХОВАЯ ПРЕМИЯ:</b>	<p>Страховая премия уплачивается в соответствии с условиями Договора. Настоящим подтверждаем, что страховая премия оплачена. Договор страхования вступил в действие.</p>

**Страховщик:**  
**ПАО СК «Росгосстрах»**  
(Лицензия ЦБ РФ СИ № 0001 от 06.06.2018 г.)  
Директор по ключевым проектам развития  
корпоративных продаж УП по г. Москва ДБМР

  
(подпись) М.П.  
«16» сентября 2025г.

**Страхователь:**  
**Закрытое Акционерное Общество  
Информационная Консалтинговая Фирма «КонС»**  
Генеральный директор

  
(подпись) М.П. (Светлаков В.И.)

# КВАЛИФИКАЦИОННЫЙ АТТЕСТАТ В ОБЛАСТИ ОЦЕНОЧНОЙ ДЕЯТЕЛЬНОСТИ

№ 041549-1

« 15 » июля 20 24 г.

Настоящий квалификационный аттестат в области оценочной деятельности по направлению оценочной деятельности

**«Оценка недвижимости»**

выдан

Светлакову Василию Ивановичу

на основании решения федерального бюджетного учреждения  
«Федеральный ресурсный центр»

от « 15 » июля 20 24 г. № 360

Директор

А.С. Бункин

Квалификационный аттестат выдается на три года и действует  
до « 15 » июля 20 27 г.

40-11/2024/00000001/01/12/0001

## ПРИЛОЖЕНИЕ №2 КОПИИ ДОКУМЕНТОВ, ПРЕДОСТАВЛЕННЫХ ЗАКАЗЧИКОМ


Филиал публично-правовой компании "Роскадастр" по Московской области  
полное наименование органа регистрации прав  
Выписка из Единого государственного реестра недвижимости об объекте недвижимости

Сведения о характеристиках объекта недвижимости

На основании запроса от 03.03.2025, поступившего на рассмотрение 03.03.2025, сообщаем, что согласно записям Единого государственного реестра недвижимости:

Раздел 1 Лист 1


Земельный участок вид объекта недвижимости			
Лист № 1 раздела 1	Всего листов раздела 1: 4	Всего разделов: 7	Всего листов выписки: 20
03.03.2025г. № КУВИ-001/2025-56410487			
Кадастровый номер:	50:27:0020631:588		
Номер кадастрового квартала:	50:27:0020631		
Дата присвоения кадастрового номера:	28.02.2025		
Ранее присвоенный государственный учетный номер:	данные отсутствуют		
Местоположение:	Московская область, Городской округ Подольск, деревня Сертякино		
Площадь:	22264 +/- 52		
Кадастровая стоимость, руб.:	не определена		
Кадастровые номера расположенных в пределах земельного участка объектов недвижимости:	50:56:0000000:8490		
Кадастровые номера объектов недвижимости, из которых образован объект недвижимости:	50:27:0020631:566		
Кадастровые номера образованных объектов недвижимости:	данные отсутствуют		
Категория земель:	Земли промышленности, энергетики, транспорта, связи, радиовещания, телевидения, информатики, земли для обеспечения космической деятельности, земли обороны, безопасности и земли иного специального назначения		
Виды разрешенного использования:	Для сельскохозяйственного производства		
Сведения о кадастровом инженере:	Шейнберг Борис Самуилович, № 571, в "Объединение профессионалов кадастровой деятельности", СНИЛС 01243459918, договор на выполнение кадастровых работ от 13.11.2024 № 1624, дата завершения кадастровых работ: 26.02.2025		
Сведения о лесах, водных объектах и об иных природных объектах, расположенных в пределах земельного участка:	данные отсутствуют		

	 ДОКУМЕНТ ПОДПИСАН ЭЛЕКТРОННОЙ ПОДПИСЬЮ	
полное наименование должности	Сертификат: 009F0B0C181A023B64597F1E2579BEFB50 Владелец: ФЕДЕРАЛЬНАЯ СЛУЖБА ГОСУДАРСТВЕННОЙ РЕГИСТРАЦИИ, КАДАСТРА И КАРТОГРАФИИ Действителен с 02.08.2024 по 26.10.2025	инициалы, фамилия

Земельный участок вид объекта недвижимости			
Лист № 2 раздела 1	Всего листов раздела 1: 4	Всего разделов: 7	Всего листов выписки: 20
03.03.2025г. № КУВИ-001/2025-56410487			
Кадастровый номер:		50:27:0020631:588	
Сведения о том, что земельный участок полностью расположен в границах зоны с особыми условиями использования территории, территории объекта культурного наследия, публичного сервитута:	Земельный участок полностью расположен в границах зоны с реестровым номером 50:27-6.38 от 04.07.2014, ограничение использования земельного участка в пределах зоны: В пределах приаэродромной территории запрещается проектирование, строительство и развитие городских и сельских поселений, а также строительство и реконструкция промышленных, сельскохозяйственных объектов, объектов капитального и индивидуального жилищного строительства и иных объектов, без согласования в порядке установленном законодательством Российской Федерации. Запрещается размещать в полосах воздушных подходов на удалении до 30 км, а вне полос воздушных подходов - до 15 км от контрольной точки аэродрома объекты выбросов (размещения) отходов, животноводческие фермы, скотобойни и другие объекты, способствующие привлечению и массовому скоплению птиц. В пределах границ района аэродрома (вертодрома, посадочной площадки) запрещается строительство без согласования старшего авиационного начальника аэродрома (вертодрома, посадочной площадки) а) объектов высотой 50 м и более относительно уровня аэродрома (вертодрома); б) линий связи и электропередачи, а также других источников радио- и электромагнитных излучений, которые могут создавать помехи для работы радиотехнических средств; в) взрывоопасных объектов; г) факельных устройств для аварийного сжигания сбрасываемых газов высотой 50 м и более (с учетом возможной высоты выброса пламени); д) промышленных и иных предприятий и сооружений, деятельность которых может привести к ухудшению видимости в районе аэродрома (вертодрома). Строительство и размещение объектов вне района аэродрома (вертодрома), если их истинная высота превышает 50 м, согласовываются с территориальным органом Федерального агентства воздушного транспорта, вид/наименование: Зона с особыми условиями использования территорий - Приаэродромная территория аэродрома Москва (Домодедово), тип: Охранная зона транспорта, номер: б/н, решения: 1. дата решения: 24.02.2014, номер решения: б/н, наименование ОГВ/ОМСУ: ООО "СтройТрест" 2. дата решения: 02.04.2014, номер решения: 60/14, наименование ОГВ/ОМСУ: ООО "СтройТрест" 3. дата решения: 11.05.2011, номер решения: ПИ1-7, наименование ОГВ/ОМСУ: ЗАО "Международный аэропорт Домодедово" 4. дата решения: 09.11.2010, номер решения: 243, наименование ОГВ/ОМСУ: Минтранс России 5. дата решения: 11.03.2010, номер решения: 138, наименование ОГВ/ОМСУ: Правительство Российской Федерации 6. дата решения: 22.04.2014, номер решения: б/н, наименование ОГВ/ОМСУ: Кадастровый инженер 7. дата решения: 29.05.2014, номер решения: РС1/01-01-7262/14, наименование ОГВ/ОМСУ: Управление Федеральной службы государственной регистрации, кадастра и картографии 8. дата решения: 22.04.2014, номер решения: б/н, наименование ОГВ/ОМСУ: Кадастровый инженер		
Сведения о том, что земельный участок расположен в границах особой экономической зоны, территории опережающего развития, зоны территориального развития в Российской Федерации, игорной зоны:	данные отсутствуют		

		ДОКУМЕНТ ПОДПИСАН ЭЛЕКТРОННОЙ ПОДПИСЬЮ	
Сертификат: 009F0BDC181A023B64597F1E2578BEFF50			
Выдана: ФЕДЕРАЛЬНАЯ СЛУЖБА ГОСУДАРСТВЕННОЙ РЕГИСТРАЦИИ, КАДАСТРА И КАРТОГРАФИИ			
Действителен с: 02.08.2024 по 26.10.2025			
полное наименование должности		инициалы, фамилия	

Земельный участок вид объекта недвижимости			
Лист № 3 раздела 1	Всего листов раздела 1: 4	Всего разделов: 7	Всего листов выписки: 20
03.03.2025г. № КУВИ-001/2025-56410487			
Кадастровый номер:		50:27:0020631:588	
Сведения о том, что земельный участок расположен в границах особо охраняемой природной территории, Байкальской природной территории и ее экологических зон, лесопаркового зеленого пояса, охотничьего угодья, лесничества:	данные отсутствуют		
Сведения о расположении земельного участка и (или) расположенного на нем объекта недвижимости в границах территории, в отношении которой принято решение о резервировании земель для государственных или муниципальных нужд:	данные отсутствуют		
Сведения о результатах проведения государственного земельного надзора:	данные отсутствуют		
Сведения о расположении земельного участка в границах территории, в отношении которой утвержден проект межевания территории:	данные отсутствуют		
Условный номер земельного участка:	данные отсутствуют		
Сведения о принятии акта и (или) заключении договора, предусматривающих предоставление в соответствии с земельным законодательством исполнительным органом государственной власти или органом местного самоуправления, находящегося в государственной или муниципальной собственности земельного участка для строительства наемного дома социального использования или наемного дома коммерческого использования:	данные отсутствуют		
Сведения о том, что земельный участок или земельные участки образованы на основании решения об изъятии земельного участка и (или) расположенного на нем объекта недвижимости для государственных или муниципальных нужд:	данные отсутствуют		
Сведения о том, что земельный участок образован из земель или земельного участка, государственная собственность на которые не разграничена:	данные отсутствуют		
Сведения о наличии земельного спора о местоположении границ земельных участков:	данные отсутствуют		
Статус записи об объекте недвижимости:	Сведения об объекте недвижимости имеют статус "актуальные"		
Особые отметки:	Для данного земельного участка обеспечен доступ посредством земельного участка (земельных участков) с кадастровым номером (кадастровыми номерами): 50:27:0020631:107, 50:27:0020631:592.		

		ДОКУМЕНТ ПОДПИСАН ЭЛЕКТРОННОЙ ПОДПИСЬЮ	
Сертификат: 009F0BDC181A023B64597F1E2578BEFF50			
Выдана: ФЕДЕРАЛЬНАЯ СЛУЖБА ГОСУДАРСТВЕННОЙ РЕГИСТРАЦИИ, КАДАСТРА И КАРТОГРАФИИ			
Действителен с: 02.08.2024 по 26.10.2025			
полное наименование должности		инициалы, фамилия	

Земельный участок			
вид объекта недвижимости			
Лист № 4 раздела 1	Всего листов раздела 1: 4	Всего разделов: 7	Всего листов выписки: 20
03.03.2025г. № КУВИ-001/2025-56410487			
Кадастровый номер:		50:27:0020631:588	
		<p>Сведения об ограничениях права на объект недвижимости, обременениях данного объекта, не зарегистрированных в реестре прав, ограничений прав и обременений недвижимого имущества: вид ограничения (обременения): ограничения прав на земельный участок, предусмотренные статьей 56 Земельного кодекса Российской Федерации; срок действия: с 28.02.2025; реквизиты документа-основания: договор на проведение работ по межеванию земельных участков от 24.02.2014 № 6/н выдан: ООО "СтройТрест"; договор подряда на выполнение работ на определенный срок от 02.04.2014 № 60/14 выдан: ООО "СтройТрест"; инструкция по производству полетов в районе аэродрома от 11.05.2011 № ЦИ-1-7 выдан: ЗАО "Международный аэропорт Домодедово"; ПОРЯДОК УСТАНОВЛЕНИЯ ГРАНИЦ ПОЛОС ВОЗДУШНЫХ ПОДХОДОВ НА ГРАЖДАНСКИХ АЭРОДРОМАХ от 09.11.2010 № 243 выдан: Минтранс России; ФЕДЕРАЛЬНЫЕ ПРАВИЛА ИСПОЛЬЗОВАНИЯ ВОЗДУШНОГО ПРОСТРАНСТВА РОССИЙСКОЙ ФЕДЕРАЦИИ от 11.03.2010 № 138 выдан: Правительство Российской Федерации; ОБЗОРНАЯ СХЕМА. Зона с особыми условиями использования территорий-Приаэродромная территория аэродрома Москва (Домодедово) от 22.04.2014 № 6/н выдан: Кадастровый инженер; письмо от 29.05.2014 № РС1/01-01-7262/14 выдан: Управление Федеральной службы государственной регистрации, кадастра и картографии; карта (План) от 22.04.2014 № 6/н выдан: Кадастровый инженер. вид ограничения (обременения): ограничения прав на земельный участок, предусмотренные статьей 56 Земельного кодекса Российской Федерации; срок действия: с 28.02.2025; реквизиты документа-основания: распоряжение «Об определении местоположения береговых линий (границ водных объектов), установлении границ водоохранных зон, прибрежных защитных полос водных объектов на территории Московской области» от 14.09.2023 № 2307-РМ выдан: Министерство экологии и природопользования Московской области. вид ограничения (обременения): ограничения прав на земельный участок, предусмотренные статьей 56 Земельного кодекса Российской Федерации; срок действия: с 28.02.2025; реквизиты документа-основания: распоряжение «Об определении местоположения береговых линий (границ водных объектов), установлении границ водоохранных зон, прибрежных защитных полос водных объектов на территории Московской области» от 14.09.2023 № 2307-РМ выдан: Министерство экологии и природопользования Московской области. Сведения, необходимые для заполнения раздела: 4 - Сведения о частях земельного участка, отсутствуют.</p>	
Получатель выписки:		Павлов Ярослав Александрович	



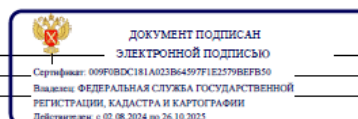
полное наименование должности

инициалы, фамилия

## Выписка из Единого государственного реестра недвижимости об объекте недвижимости

## Сведения о зарегистрированных правах


Земельный участок			
вид объекта недвижимости			
Лист № 1 раздела 2	Всего листов раздела 2: 3	Всего разделов: 7	Всего листов выписки: 20
03.03.2025г. № КУВИ-001/2025-56410487			
Кадастровый номер:		50:27:0020631:588	
1	Правообладатель (правообладатели):	1.1	Владельцы инвестиционных паев - Закрытый паевой инвестиционный фонд рентный "Перспектива" под управлением Общества с ограниченной ответственностью "Управляющая компания "Прагма Капитал" данные о которых устанавливаются на основании данных лицевых счетов владельцев инвестиционных паев в реестре владельцев инвестиционных паев и счетов депо владельцев инвестиционных паев
	Сведения о возможности предоставления третьим лицам персональных данных физического лица:	1.1.1	данные отсутствуют
2	Вид, номер, дата и время государственной регистрации права:	2.1	Общая долевая собственность 50:27:0020631:588-50/155/2025-1 28.02.2025 16:05:08
3	Сведения об осуществлении государственной регистрации сделки, права без необходимого в силу закона согласия третьего лица, органа.	3.1	данные отсутствуют
4	Ограничение прав и обременение объекта недвижимости:		
4.1	вид:	Доверительное управление	
	дата государственной регистрации:	28.02.2025 16:05:08	
	номер государственной регистрации:	50:27:0020631:588-50/155/2025-3	
	срок, на который установлены ограничение прав и обременение объекта недвижимости:	Срок действия с 28.02.2025 по 01.05.2027 с 28.05.2013 по 01.05.2027	
	лицо, в пользу которого установлены ограничение прав и обременение объекта недвижимости:	Общество с ограниченной ответственностью "Управляющая компания "Прагма Капитал", ИНН: 7718581523	
	сведения о возможности предоставления третьим лицам персональных данных физического лица	данные отсутствуют	
	основание государственной регистрации:	Правила доверительного управления Закрытым паевым инвестиционным фондом рентным "Перспектива" под управлением Общества с ограниченной ответственностью "Управляющая компания "Прагма Капитал", выдан 24.12.2012	
	сведения об осуществлении государственной регистрации сделки, права, ограничения права без необходимого в силу закона согласия третьего лица, органа.	данные отсутствуют	




полное наименование должности

инициалы, фамилия

Земельный участок вид объекта недвижимости		
Лист № 2 раздела 2	Всего листов раздела 2: 3	Всего разделов: 7
03.03.2025г. № КУВИ-001/2025-56410487		
Кадастровый номер:	50:27:0020631:588	
	сведения об управляющем залогом и о договоре управления залогом, если такой договор заключен для управления ипотекой:	данные отсутствуют
	сведения о депозитари, который осуществляет хранение обезличенной документарной закладной или электронной закладной:	
	сведения о внесении изменений или дополнений в регистрационную запись об ипотеке:	
4.2	вид:	Аренда
	дата государственной регистрации:	28.02.2025 16:05:08
	номер государственной регистрации:	50:27:0020631:588-50/155/2025-2
	срок, на который установлены ограничение прав и обременение объекта недвижимости:	Срок действия с 28.02.2025 с 07.08.2023 - 5 лет
	лицо, в пользу которого установлены ограничение прав и обременение объекта недвижимости:	Общество с ограниченной ответственностью "ФЕРМА КОЗИНО", ИНН: 5074068764
	сведения о возможности предоставления третьим лицам персональных данных физического лица	данные отсутствуют
	основание государственной регистрации:	Договор аренды недвижимого имущества, № 05-06-23-1, выдан 27.07.2023, дата государственной регистрации: 09.08.2023, номер государственной регистрации: 50:27:0030650:911-50/143/2023-2
	сведения об осуществлении государственной регистрации сделки, права, ограничения права без необходимого в силу закона согласия третьего лица, органа:	данные отсутствуют
	сведения об управляющем залогом и о договоре управления залогом, если такой договор заключен для управления ипотекой:	данные отсутствуют
	сведения о депозитари, который осуществляет хранение обезличенной документарной закладной или электронной закладной:	
	сведения о внесении изменений или дополнений в регистрационную запись об ипотеке:	
5	Договоры участия в долевом строительстве:	не зарегистрировано
6	Заявленные в судебном порядке права требования:	данные отсутствуют

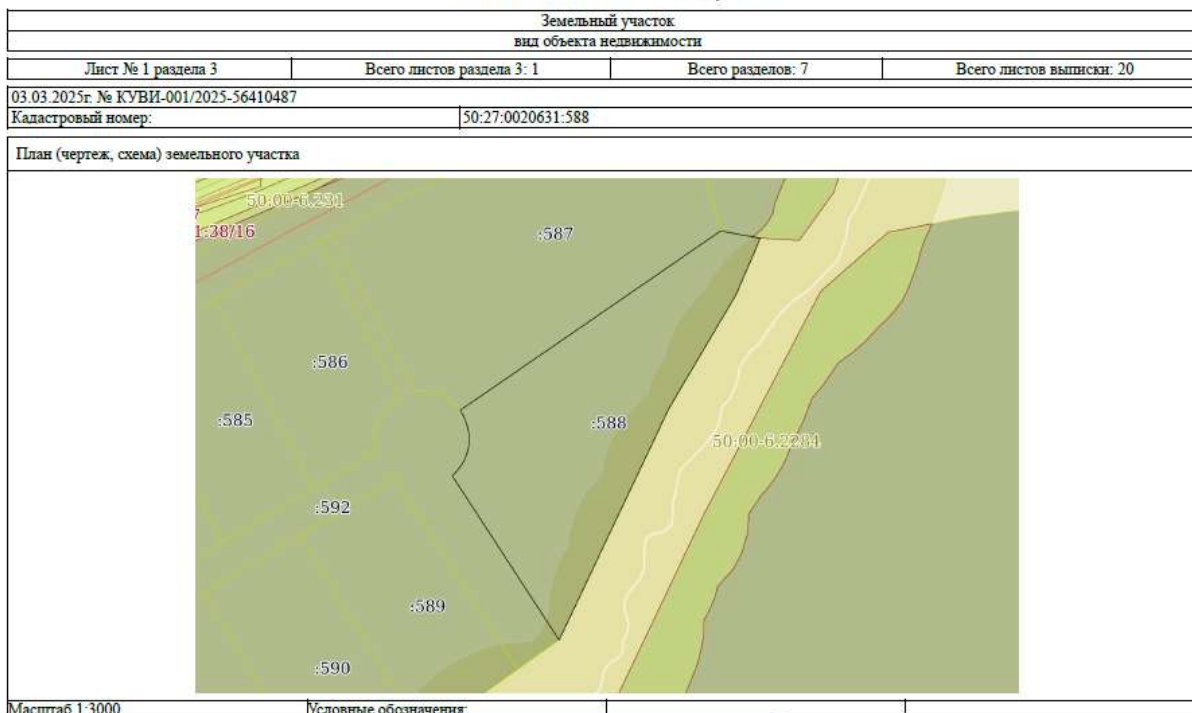
полное наименование должности	 ДОКУМЕНТ ПОДПИСАН ЭЛЕКТРОННОЙ ПОДПИСЬЮ Сертификат: 009F0BDC181A023B64597F1E2379BEFB50 Выдана: ФЕДЕРАЛЬНАЯ СЛУЖБА ГОСУДАРСТВЕННОЙ РЕГИСТРАЦИИ, КАДАСТРА И КАРТОГРАФИИ Действителен с 02.08.2024 по 26.10.2025	инициалы, фамилия

Земельный участок вид объекта недвижимости		
Лист № 3 раздела 2	Всего листов раздела 2: 3	Всего разделов: 7
03.03.2025г. № КУВИ-001/2025-56410487		
Кадастровый номер:	50:27:0020631:588	
7	Сведения о возможности предоставления третьим лицам персональных данных физического лица	данные отсутствуют
8	Сведения о возражении в отношении зарегистрированного права:	данные отсутствуют
9	Сведения о наличии решения об изъятии объекта недвижимости для государственных и муниципальных нужд:	данные отсутствуют
10	Сведения о невозможности государственной регистрации без личного участия правообладателя или его законного представителя:	данные отсутствуют
11	Правопритязания и сведения о наличии поступивших, но не рассмотренных заявлений о проведении государственной регистрации права (перехода, прекращения права), ограничения права или обременения объекта недвижимости, сделки в отношении объекта недвижимости:	отсутствуют
11	Сведения о невозможности государственной регистрации перехода, прекращения, ограничения права на земельный участок из земель сельскохозяйственного назначения:	данные отсутствуют

полное наименование должности	 ДОКУМЕНТ ПОДПИСАН ЭЛЕКТРОННОЙ ПОДПИСЬЮ Сертификат: 009F0BDC181A023B64597F1E2379BEFB50 Выдана: ФЕДЕРАЛЬНАЯ СЛУЖБА ГОСУДАРСТВЕННОЙ РЕГИСТРАЦИИ, КАДАСТРА И КАРТОГРАФИИ Действителен с 02.08.2024 по 26.10.2025	инициалы, фамилия

Выписка из Единого государственного реестра недвижимости об объекте недвижимости

Описание местоположения земельного участка



	<p>ДОКУМЕНТ ПОДПИСАН ЭЛЕКТРОННОЙ ПОДПИСЬЮ</p> <p>Сертификат: 009F0DC181A023B64597F1E2579BEFB50 Выдана: ФЕДЕРАЛЬНАЯ СЛУЖБА ГОСУДАРСТВЕННОЙ РЕГИСТРАЦИИ, КАДАСТРА И КАРТОГРАФИИ Действителен с 02.08.2024 по 26.10.2025</p>
полное наименование должности	инициалы, фамилия


Выписка из Единого государственного реестра недвижимости об объекте недвижимости

Описание местоположения земельного участка

Земельный участок вид объекта недвижимости							
Лист № 1 раздела 3.1		Всего листов раздела 3.1: 2		Всего разделов: 7		Всего листов выписки: 20	
03.03.2025г. № КУВИ-001/2025-56410487							
Кадастровый номер:				50:27:0020631:588			
Описание местоположения границ земельного участка							
№ п/п	Номер точки начальная	Номер точки конечная	Дирекционный угол	Горизонтальное проложение, м	Описание закрепления на местности	Кадастровые номера смежных участков	Сведения об адресах правообладателей смежных земельных участков
1	2	3	4	5	6	7	8
1	1.1.1	1.1.2	100°34.3'	4.41	по границе линейного объекта, сведения о котором содержатся в ЕГРН	данные отсутствуют	данные отсутствуют
2	1.1.2	1.1.3	100°30.1'	22.38	по границе линейного объекта, сведения о котором содержатся в ЕГРН	данные отсутствуют	данные отсутствуют
3	1.1.3	1.1.4	203°15.5'	40.54	по границе линейного объекта, сведения о котором содержатся в ЕГРН	данные отсутствуют	данные отсутствуют
4	1.1.4	1.1.5	210°32.1'	88.83	по границе линейного объекта, сведения о котором содержатся в ЕГРН	данные отсутствуют	данные отсутствуют
5	1.1.5	1.1.6	205°23.8'	169.61	по границе линейного объекта, сведения о котором содержатся в ЕГРН	данные отсутствуют	данные отсутствуют
6	1.1.6	1.1.7	326°56.0'	130.37	-	50:27:0020631:592	данные отсутствуют
7	1.1.7	1.1.8	45°48.9'	4.48	-	50:27:0020631:592	данные отсутствуют
8	1.1.8	1.1.9	36°22.6'	6.04	-	50:27:0020631:592	данные отсутствуют
9	1.1.9	1.1.10	27°31.7'	3.72	-	50:27:0020631:592	данные отсутствуют

	<p>ДОКУМЕНТ ПОДПИСАН ЭЛЕКТРОННОЙ ПОДПИСЬЮ</p> <p>Сертификат: 009F0DC181A023B64597F1E2579BEFB50 Выдана: ФЕДЕРАЛЬНАЯ СЛУЖБА ГОСУДАРСТВЕННОЙ РЕГИСТРАЦИИ, КАДАСТРА И КАРТОГРАФИИ Действителен с 02.08.2024 по 26.10.2025</p>
полное наименование должности	инициалы, фамилия


Земельный участок							
вид объекта недвижимости							
Лист № 2 раздела 3.1		Всего листов раздела 3.1: 2		Всего разделов: 7		Всего листов выписки: 20	
03.03.2025г. № КУВИ-001/2025-56410487							
Кадастровый номер:				50:27:0020631:588			
1	2	3	4	5	6	7	8
10	1.1.10	1.1.11	20°32.3'	3.96	-	50:27:0020631:592	данные отсутствуют
11	1.1.11	1.1.12	13°57.3'	3.44	-	50:27:0020631:592	данные отсутствуют
12	1.1.12	1.1.13	7°11.9'	3.83	-	50:27:0020631:592	данные отсутствуют
13	1.1.13	1.1.14	1°42.1'	2.02	-	50:27:0020631:592	данные отсутствуют
14	1.1.14	1.1.15	357°17.5'	2.96	-	50:27:0020631:592	данные отсутствуют
15	1.1.15	1.1.16	351°50.6'	3.1	-	50:27:0020631:592	данные отсутствуют
16	1.1.16	1.1.17	346°3.1'	3.15	-	50:27:0020631:592	данные отсутствуют
17	1.1.17	1.1.18	340°20.8'	3.27	-	50:27:0020631:592	данные отсутствуют
18	1.1.18	1.1.19	338°10.0'	3.41	-	50:27:0020631:592	данные отсутствуют
19	1.1.19	1.1.20	332°51.9'	1.8	-	50:27:0020631:592	данные отсутствуют
20	1.1.20	1.1.21	332°36.5'	1.24	-	50:27:0020631:592	данные отсутствуют
21	1.1.21	1.1.22	328°7.0'	1.5	-	50:27:0020631:592	данные отсутствуют
22	1.1.22	1.1.1	55°29.1'	210.3	-	50:27:0020631:587	данные отсутствуют

полное наименование должности		 ДОКУМЕНТ ПОДПИСАН ЭЛЕКТРОННОЙ ПОДПИСЬЮ Сертификат: 009F0BDC181A023B64597F1E2579BEFB50 Владелец: ФЕДЕРАЛЬНАЯ СЛУЖБА ГОСУДАРСТВЕННОЙ РЕГИСТРАЦИИ, КАДАСТРА И КАРТОГРАФИИ Действителен с 02.08.2024 по 26.10.2025	инициалы, фамилия	


## Выписка из Единого государственного реестра недвижимости об объекте недвижимости

## Описание местоположения земельного участка

Земельный участок							
вид объекта недвижимости							
Лист № 1 раздела 3.2		Всего листов раздела 3.2: 2		Всего разделов: 7		Всего листов выписки: 20	
03.03.2025г. № КУВИ-001/2025-56410487							
Кадастровый номер:			50:27:0020631:588				
Сведения о характерных точках границы земельного участка							
Система координат МСК-50, зона 2							
Номер точки	Координаты, м		Описание закрепления на местности	Средняя квадратичная погрешность определения координат характерных точек границ земельного участка, м			
	X	Y					
1	2	3	4	5			
1	424377.83	2186355.62	металлический штырь	0.1			
2	424377.02	2186359.96	металлический штырь	0.1			
3	424372.94	2186381.97	металлический штырь	0.1			
4	424335.69	2186365.96	металлический штырь	0.1			
5	424259.18	2186320.83	металлический штырь	0.1			
6	424105.96	2186248.09	металлический штырь	0.1			
7	424215.21	2186176.96	металлический штырь	0.1			
8	424218.33	2186180.17	металлический штырь	0.1			
9	424223.19	2186183.75	металлический штырь	0.1			
10	424226.49	2186185.47	металлический штырь	0.1			
11	424230.2	2186186.86	металлический штырь	0.1			
12	424233.54	2186187.69	металлический штырь	0.1			
13	424237.34	2186188.17	металлический штырь	0.1			
14	424239.36	2186188.23	металлический штырь	0.1			
15	424242.32	2186188.09	металлический штырь	0.1			
16	424245.39	2186187.65	металлический штырь	0.1			
17	424248.45	2186186.89	металлический штырь	0.1			
18	424251.53	2186185.79	металлический штырь	0.1			
19	424254.7	2186184.52	металлический штырь	0.1			
20	424256.3	2186183.7	металлический штырь	0.1			
21	424257.4	2186183.13	металлический штырь	0.1			
22	424258.67	2186182.34	металлический штырь	0.1			


полное наименование должности		 ДОКУМЕНТ ПОДПИСАН ЭЛЕКТРОННОЙ ПОДПИСЬЮ Сертификат: 009F0BDC181A023B64597F1E2579BEFB50 Владелец: ФЕДЕРАЛЬНАЯ СЛУЖБА ГОСУДАРСТВЕННОЙ РЕГИСТРАЦИИ, КАДАСТРА И КАРТОГРАФИИ Действителен с 02.08.2024 по 26.10.2025	инициалы, фамилия	

Земельный участок вид объекта недвижимости			
Лист № 2 раздела 3.2	Всего листов раздела 3.2: 2	Всего разделов: 7	Всего листов выписки: 20
03.03.2025г. № КУВИ-001/2025-56410487			
Кадастровый номер:		50:27:0020631:588	
1	2	3	4
1	424377.83	2186355.62	металлический штырь
			5
			0.1

полное наименование должности	 ДОКУМЕНТ ПОДПИСАН ЭЛЕКТРОННОЙ ПОДПИСЬЮ Сертификат: 009F0BDC181A023B64597F1E2579BEFB50 Выдана: ФЕДЕРАЛЬНАЯ СЛУЖБА ГОСУДАРСТВЕННОЙ РЕГИСТРАЦИИ, КАДАСТРА И КАРТОГРАФИИ Действителен с 02.08.2024 по 26.10.2025	инициалы, фамилия

Выписка из Единого государственного реестра недвижимости об объекте недвижимости  
Сведения о частях земельного участка

Земельный участок вид объекта недвижимости		
Лист № 1 раздела 4.1	Всего листов раздела 4.1: 4	Всего разделов: 7
03.03.2025г. № КУВИ-001/2025-56410487		
Кадастровый номер:		50:27:0020631:588
Учетный номер части	Площадь, м2	Содержание ограничения в использовании или ограничения права на объект недвижимости или обременения объекта недвижимости
1	2	3
50:27:0020631:588/1	6141	50:00-6-2295
50:27:0020631:588/2	6141	50:00-6-2284
	Весь	<p>вид ограничения (обременения): ограничения прав на земельный участок, предусмотренные статьей 56 Земельного кодекса Российской Федерации; Срок действия: не установлен; реквизиты документа-основания: договор на проведение работ по межеванию земельных участков от 24.02.2014 № 6/н выдан: ООО "СтройТрест"; договор подряда на выполнение работ на определенный срок от 02.04.2014 № 60/14 выдан: ООО "СтройТрест"; инструкция по производству полетов в районе аэродрома от 11.05.2011 № ЦИИ-7 выдан: ЗАО "Международный аэропорт Домодедово"; ПОРЯДОК УСТАНОВЛЕНИЯ ГРАНИЦ ПОЛОС ВОЗДУШНЫХ ПОДХОДОВ НА ГРАЖДАНСКИХ АЭРОДРОМАХ от 09.11.2010 № 243 выдан: Минтранс России; ФЕДЕРАЛЬНЫЕ ПРАВИЛА ИСПОЛЬЗОВАНИЯ ВОЗДУШНОГО ПРОСТРАНСТВА РОССИЙСКОЙ ФЕДЕРАЦИИ от 11.03.2010 № 138 выдан: Правительство Российской Федерации; ОБЗОРНАЯ СХЕМА. Зона с особыми условиями использования территорий-Приаэродромная территория аэродрома Москва (Домодево) от 22.04.2014 № 6/н выдан: Кадастровый инженер; письмо от 29.05.2014 № РС1/01-01-7262/14 выдан: Управление Федеральной службы государственной регистрации, кадастра и картографии; карта (План) от 22.04.2014 № 6/н выдан: Кадастровый инженер; Содержание ограничения (обременения): В пределах приаэродромной территории запрещается проектирование, строительство и развитие городских и сельских поселений, а также строительство и реконструкция промышленных, сельскохозяйственных объектов, объектов капитального и индивидуального жилищного строительства и иных объектов, без согласования в порядке установленном законодательством Российской Федерации. Запрещается размещать в полосах воздушных подходов на удалении до 30 км, а вне полос воздушных подходов - до 15 км от контрольной точки аэродрома объекты выбросов (размещения) отходов, животноводческие фермы, скотобойни и другие объекты, способствующие привлечению и массовому скоплению птиц. В пределах границ района аэродрома (вертодрома, посадочной площадки) запрещается строительство без согласования старшего авиационного начальника аэродрома (вертодрома, посадочной площадки): а) объектов высотой 50 м и более относительно уровня аэродрома (вертодрома); б) линий связи и электропередачи, а также других источников радио- и электромагнитных излучений, которые могут создавать помехи для работы радиотехнических</p>

полное наименование должности	 ДОКУМЕНТ ПОДПИСАН ЭЛЕКТРОННОЙ ПОДПИСЬЮ Сертификат: 009F0BDC181A023B64597F1E2579BEFB50 Выдана: ФЕДЕРАЛЬНАЯ СЛУЖБА ГОСУДАРСТВЕННОЙ РЕГИСТРАЦИИ, КАДАСТРА И КАРТОГРАФИИ Действителен с 02.08.2024 по 26.10.2025	инициалы, фамилия


Земельный участок вид объекта недвижимости			
Лист № 2 раздела 4.1	Всего листов раздела 4.1: 4	Всего разделов: 7	Всего листов выписки: 20
03.03.2025г. № КУВИ-001/2025-56410487			
Кадастровый номер:		50:27:0020631:588	
		средств, в) взрывоопасных объектов, г) факельных устройств для аварийного сжигания сбрасываемых газов высотой 50 м и более (с учетом возможной высоты выброса пламени); д) промышленных и иных предприятий и сооружений, деятельность которых может привести к ухудшению видимости в районе аэродрома (вертодрома). Строительство и размещение объектов вне района аэродрома (вертодрома), если их истинная высота превышает 50 м, согласовываются с территориальным органом Федерального агентства воздушного транспорта; Реестровый номер границы: 50:27-6.38; Вид объекта реестра границ: Зона с особыми условиями использования территории; Вид зоны по документу: Зона с особыми условиями использования территории - Приаэродромная территория аэродрома Москва (Домодедово); Тип зоны: Охранная зона транспорта; Номер: б/н	
Весь		вид ограничения (обременения): ограничения прав на земельный участок, предусмотренные статьей 56 Земельного кодекса Российской Федерации; Срок действия: не установлен; реквизиты документа-основания: распоряжение «Об определении местоположения береговых линий (границ водных объектов), установлении границ водоохраных зон, прибрежных защитных полос водных объектов на территории Московской области» от 14.09.2023 № 2307-РМ выдан: Министерство экологии и природопользования Московской области; Содержание ограничения (обременения): Устанавливается бессрочно. В соответствии со статьей 65 частью 15 Водного кодекса Российской Федерации № 74-ФЗ от 03.06.2006 г. в границах водоохраных зон запрещаются: 1) использование сточных вод в целях повышения почвенного плодородия; 2) размещение кладбищ, скотомогильников, объектов размещения отходов производства и потребления, химических, взрывчатых, токсичных, отравляющих и ядовитых веществ, пунктов захоронения радиоактивных отходов, а также загрязнение территории загрязняющими веществами, предельно допустимые концентрации которых в водах водных объектов рыбохозяйственного значения не установлены; 3) осуществление авиационных мер по борьбе с вредными организмами; 4) движение и стоянка транспортных средств (кроме специальных транспортных средств), за исключением их движения по дорогам и стоянка на дорогах и в специально оборудованных местах, имеющих твердое покрытие; 5) строительство и реконструкция автозаправочных станций, складов горюче-смазочных материалов (за исключением случаев, если автозаправочные станции, склады горюче-смазочных материалов размещены на территориях портов, инфраструктуры внутренних водных путей, в том числе баз (сооружений) для стоянки маломерных судов, объектов органов федеральной службы безопасности), станций технического обслуживания, используемых для технического осмотра и ремонта транспортных средств, осуществление мойки транспортных средств; 6) хранение пестицидов и агрохимикатов (за исключением хранения агрохимикатов в специализированных хранилищах на территориях морских портов за пределами границ прибрежных защитных полос), применение пестицидов и агрохимикатов; 7) сброс сточных, в том числе дренажных, вод; 8) разведка и добыча общераспространенных полезных ископаемых (за исключением случаев, если разведка и добыча общераспространенных полезных ископаемых осуществляются пользователями недр, осуществляющими разведку и добычу иных видов полезных ископаемых, в границах предоставленных им в соответствии с законодательством Российской Федерации о недрах горных отводов и (или)	

полное наименование должности		 ДОКУМЕНТ ПОДПИСАН ЭЛЕКТРОННОЙ ПОДПИСЬЮ		инициалы, фамилия
		Сертификат: 009F0BDC181A023B64597F1E2579BEFB50 Выдана: ФЕДЕРАЛЬНАЯ СЛУЖБА ГОСУДАРСТВЕННОЙ РЕГИСТРАЦИИ, КАДАСТРА И КАРТОГРАФИИ Действителен: с 02.08.2024 по 26.10.2025		

Земельный участок вид объекта недвижимости			
Лист № 3 раздела 4.1	Всего листов раздела 4.1: 4	Всего разделов: 7	Всего листов выписки: 20
03.03.2025г. № КУВИ-001/2025-56410487			
Кадастровый номер:		50:27:0020631:588	
		геологических отводов на основании утвержденного технического проекта в соответствии со статьей 19.1 Закона Российской Федерации от 21 февраля 1992 года N 2395-1 "О недрах"; Реестровый номер границы: 50:00-6.2295; Вид объекта реестра границ: Зона с особыми условиями использования территории; Вид зоны по документу: Водоохранная зона река Рожай; Тип зоны: Водоохранная зона	
Весь		вид ограничения (обременения): ограничения прав на земельный участок, предусмотренные статьей 56 Земельного кодекса Российской Федерации; Срок действия: не установлен; реквизиты документа-основания: распоряжение «Об определении местоположения береговых линий (границ водных объектов), установлении границ водоохраных зон, прибрежных защитных полос водных объектов на территории Московской области» от 14.09.2023 № 2307-РМ выдан: Министерство экологии и природопользования Московской области; Содержание ограничения (обременения): Устанавливается бессрочно. В соответствии со статьей 65 частью 15 Водного кодекса Российской Федерации № 74-ФЗ от 03.06.2006 г. в границах прибрежных защитных полос запрещаются: 1) использование сточных вод в целях повышения почвенного плодородия; 2) размещение кладбищ, скотомогильников, объектов размещения отходов производства и потребления, химических, взрывчатых, токсичных, отравляющих и ядовитых веществ, пунктов захоронения радиоактивных отходов, а также загрязнение территории загрязняющими веществами, предельно допустимые концентрации которых в водах водных объектов рыбохозяйственного значения не установлены; 3) осуществление авиационных мер по борьбе с вредными организмами; 4) движение и стоянка транспортных средств (кроме специальных транспортных средств), за исключением их движения по дорогам и стоянка на дорогах и в специально оборудованных местах, имеющих твердое покрытие; 5) строительство и реконструкция автозаправочных станций, складов горюче-смазочных материалов (за исключением случаев, если автозаправочные станции, склады горюче-смазочных материалов размещены на территориях портов, инфраструктуры внутренних водных путей, в том числе баз (сооружений) для стоянки маломерных судов, объектов органов федеральной службы безопасности), станций технического обслуживания, используемых для технического осмотра и ремонта транспортных средств, осуществление мойки транспортных средств; 6) хранение пестицидов и агрохимикатов (за исключением хранения агрохимикатов в специализированных хранилищах на территориях морских портов за пределами границ прибрежных защитных полос), применение пестицидов и агрохимикатов; 7) сброс сточных, в том числе дренажных, вод; 8) разведка и добыча общераспространенных полезных ископаемых (за исключением случаев, если разведка и добыча общераспространенных полезных ископаемых осуществляются пользователями недр, осуществляющими разведку и добычу иных видов полезных ископаемых, в границах предоставленных им в соответствии с законодательством Российской Федерации о недрах горных отводов и (или) геологических отводов на основании утвержденного технического проекта в соответствии со статьей 19.1 Закона Российской Федерации от 21 февраля 1992 года N 2395-1 "О недрах"). В соответствии со статьей 65 частью 17. В границах прибрежных защитных полос наряду с установленными частью 15 настоящей статьи ограничениями запрещаются: 1) распашка земель; 2)	

полное наименование должности		 ДОКУМЕНТ ПОДПИСАН ЭЛЕКТРОННОЙ ПОДПИСЬЮ		инициалы, фамилия
		Сертификат: 009F0BDC181A023B64597F1E2579BEFB50 Выдана: ФЕДЕРАЛЬНАЯ СЛУЖБА ГОСУДАРСТВЕННОЙ РЕГИСТРАЦИИ, КАДАСТРА И КАРТОГРАФИИ Действителен: с 02.08.2024 по 26.10.2025		

Земельный участок			
вид объекта недвижимости			
Лист № 4 раздела 4.1	Всего листов раздела 4.1: 4	Всего разделов: 7	Всего листов выписки: 20
03.03.2025г. № КУВИ-001/2025-56410487			
Кадастровый номер:		50:27:0020631:588	
размещение отвалов размываемых грунтов; 3) выпас сельскохозяйственных животных и организация для них летних лагерей, ванн.; Реестровый номер границы: 50:00-6.2284; Вид объекта реестра границ: Зона с особыми условиями использования территории; Вид зоны по документу: Прибрежная защитная полоса река Рожай; Тип зоны: Прибрежная защитная полоса			

		ДОКУМЕНТ ПОДПИСАН ЭЛЕКТРОННОЙ ПОДПИСЬЮ	
	Сертификат: 009F0BDC181A023B64597F1E2379BEFB50	Выдана: ФЕДЕРАЛЬНАЯ СЛУЖБА ГОСУДАРСТВЕННОЙ РЕГИСТРАЦИИ, КАДАСТРА И КАРТОГРАФИИ Действителен: с 02.08.2024 по 26.10.2025	
полное наименование должности		инициалы, фамилия	

Раздел 4.2 Лист 17

## Выписка из Единого государственного реестра недвижимости об объекте недвижимости

## Сведения о частях земельного участка


Земельный участок			
вид объекта недвижимости			
Лист № 1 раздела 4.2	Всего листов раздела 4.2: 4	Всего разделов: 7	Всего листов выписки: 20
03.03.2025г. № КУВИ-001/2025-56410487			
Кадастровый номер:		50:27:0020631:588	

## Сведения о характерных точках границы части (частей) земельного участка


Учетный номер части: 50:27:0020631:588/1

## Система координат


Номер точки	Координаты, м		Описание закрепления на местности	Средняя квадратичная погрешность определения координат характерных точек границ земельного участка, м
	X	Y		
1	2	3	4	5
1	424372.94	2186381.97	-	-
2	424335.69	2186365.96	-	-
3	424259.18	2186320.83	-	-
4	424105.96	2186248.09	-	-
5	424119.16	2186239.49	-	-
6	424125.56	2186241.21	-	-
7	424135.15	2186241.33	-	-
8	424151.6	2186245.13	-	-
9	424159.87	2186249.05	-	-
10	424164.78	2186251.98	-	-
11	424170.52	2186254.51	-	-
12	424177.47	2186255.29	-	-
13	424188.48	2186257.97	-	-
14	424200.47	2186263.53	-	-
15	424206.05	2186267.59	-	-
16	424215.13	2186276.28	-	-
17	424221.87	2186277.46	-	-
18	424231.06	2186279.79	-	-
19	424237.35	2186281.98	-	-
20	424246.58	2186286.59	-	-
21	424251.54	2186290.19	-	-

		ДОКУМЕНТ ПОДПИСАН ЭЛЕКТРОННОЙ ПОДПИСЬЮ	
	Сертификат: 009F0BDC181A023B64597F1E2379BEFB50	Выдана: ФЕДЕРАЛЬНАЯ СЛУЖБА ГОСУДАРСТВЕННОЙ РЕГИСТРАЦИИ, КАДАСТРА И КАРТОГРАФИИ Действителен: с 02.08.2024 по 26.10.2025	
полное наименование должности		инициалы, фамилия	


Земельный участок				
вид объекта недвижимости				
Лист № 2 раздела 4.2		Всего листов раздела 4.2: 4		Всего разделов: 7
Всего листов выписки: 20				
03.03.2025г. № КУВИ-001/2025-56410487				
Кадастровый номер:		50:27:0020631:588		
1	2	3	4	5
22	424256.32	2186294.37	-	-
23	424268.95	2186306.69	-	-
24	424278.24	2186309.5	-	-
25	424287.79	2186314.13	-	-
26	424292.8	2186317.94	-	-
27	424300.76	2186319.72	-	-
28	424311.1	2186323.95	-	-
29	424315.62	2186326.43	-	-
30	424320.26	2186329.31	-	-
31	424325.45	2186332.94	-	-
32	424331.39	2186337.73	-	-
33	424337.11	2186343.42	-	-
34	424343.13	2186347.45	-	-
35	424351.29	2186353.15	-	-
36	424355.48	2186356.33	-	-
37	424361.39	2186361.78	-	-
38	424368.52	2186369.5	-	-
39	424372.96	2186375.05	-	-
40	424373.95	2186376.49	-	-
1	424372.94	2186381.97	-	-

полное наименование должности		 ДОКУМЕНТ ПОДПИСАН ЭЛЕКТРОННОЙ ПОДПИСЬЮ Сертификат: 009F0BDC181A023B64597F1E2379BEFB50 Владелец: ФЕДЕРАЛЬНАЯ СЛУЖБА ГОСУДАРСТВЕННОЙ РЕГИСТРАЦИИ, КАДАСТРА И КАРТОГРАФИИ Действителен с 02.08.2024 по 26.10.2025	инициалы, фамилия

Земельный участок				
вид объекта недвижимости				
Лист № 3 раздела 4.2		Всего листов раздела 4.2: 4		Всего разделов: 7
Всего листов выписки: 20				
03.03.2025г. № КУВИ-001/2025-56410487				
Кадастровый номер:		50:27:0020631:588		
Сведения о характерных точках границы части (частей) земельного участка				
Учетный номер части: 50:27:0020631:588/2				
Система координат				
Номер точки	Координаты, м		Описание закрепления на местности	Средняя квадратичная погрешность определения координат характерных точек границ земельного участка, м
	X	Y		
1	2	3	4	5
1	424372.94	2186381.97	-	-
2	424335.69	2186365.96	-	-
3	424259.18	2186320.83	-	-
4	424105.96	2186248.09	-	-
5	424119.16	2186239.49	-	-
6	424125.56	2186241.21	-	-
7	424135.15	2186241.33	-	-
8	424151.6	2186245.13	-	-
9	424159.87	2186249.05	-	-
10	424164.78	2186251.98	-	-
11	424170.52	2186254.51	-	-
12	424177.47	2186255.29	-	-
13	424188.48	2186257.97	-	-
14	424200.47	2186263.53	-	-
15	424206.05	2186267.59	-	-
16	424215.13	2186276.28	-	-
17	424221.87	2186277.46	-	-
18	424231.06	2186279.79	-	-
19	424237.35	2186281.98	-	-
20	424246.58	2186286.59	-	-
21	424251.54	2186290.19	-	-
22	424256.32	2186294.37	-	-
23	424268.95	2186306.69	-	-
24	424278.24	2186309.5	-	-

полное наименование должности		 ДОКУМЕНТ ПОДПИСАН ЭЛЕКТРОННОЙ ПОДПИСЬЮ Сертификат: 009F0BDC181A023B64597F1E2379BEFB50 Владелец: ФЕДЕРАЛЬНАЯ СЛУЖБА ГОСУДАРСТВЕННОЙ РЕГИСТРАЦИИ, КАДАСТРА И КАРТОГРАФИИ Действителен с 02.08.2024 по 26.10.2025	инициалы, фамилия

Земельный участок				
вид объекта недвижимости				
Лист № 4 раздела 4.2	Всего листов раздела 4.2: 4		Всего разделов: 7	Всего листов выписки: 20
03.03.2025г. № КУВИ-001/2025-56410487				
Кадастровый номер:			50:27:0020631:588	
1	2	3	4	5
25	424287.79	2186314.13	-	-
26	424292.8	2186317.94	-	-
27	424300.76	2186319.72	-	-
28	424311.1	2186323.95	-	-
29	424315.62	2186326.43	-	-
30	424320.26	2186329.31	-	-
31	424325.45	2186332.94	-	-
32	424331.39	2186337.73	-	-
33	424337.11	2186343.42	-	-
34	424343.13	2186347.45	-	-
35	424351.29	2186353.15	-	-
36	424355.48	2186356.33	-	-
37	424361.39	2186361.78	-	-
38	424368.52	2186369.5	-	-
39	424372.96	2186375.05	-	-
40	424373.95	2186376.49	-	-
1	424372.94	2186381.97	-	-

полное наименование должности	 ДОКУМЕНТ ПОДПИСАН ЭЛЕКТРОННОЙ ПОДПИСЬЮ Сертификат: 009F0BDC181A023B64597F1E2379BEFB50 Выдана: ФЕДЕРАЛЬНАЯ СЛУЖБА ГОСУДАРСТВЕННОЙ РЕГИСТРАЦИИ, КАДАСТРА И КАРТОГРАФИИ Действителен с 02.08.2024 по 26.10.2025	инициалы, фамилия


Финанс публично-правовой компании "Роскадастр" по Московской области  
полное наименование органа регистрации прав  
Выписка из Единого государственного реестра недвижимости об объекте недвижимости

Сведения о характеристиках объекта недвижимости

На основании запроса от 03.03.2025, поступившего на рассмотрение 03.03.2025, сообщаем, что согласно записям Единого государственного реестра недвижимости:

Раздел 1 Лист 1

Земельный участок	
вид объекта недвижимости	
Лист № 1 раздела 1	Всего листов раздела 1: 4
Всего разделов: 7	
Всего листов выписки: 16	
03.03.2025г. № КУВИ-001/2025-56411056	
Кадастровый номер:	50:27:0020631:589
Номер кадастрового квартала:	50:27:0020631
Дата присвоения кадастрового номера:	28.02.2025
Ранее присвоенный государственный учетный номер:	данные отсутствуют
Местоположение:	Московская область, Городской округ Подольск, деревня Сергеево
Площадь:	11589 +/- 38
Кадастровая стоимость, руб.:	не определена
Кадастровые номера расположенных в пределах земельного участка объектов недвижимости:	50:56:0000000:8490
Кадастровые номера объектов недвижимости, из которых образован объект недвижимости:	50:27:0020631:566
Кадастровые номера образованных объектов недвижимости:	данные отсутствуют
Категория земель:	Земли промышленности, энергетики, транспорта, связи, радиовещания, телевидения, информатики, земли для обеспечения космической деятельности, земли обороны, безопасности и земли иного специального назначения
Виды разрешенного использования:	Для сельскохозяйственного производства
Сведения о кадастровом инженере:	Шейнберг Борис Самуилович, № 571, в "Объединение профессионалов кадастровой деятельности", СНИЛС 01243459918, договор на выполнение кадастровых работ от 13.11.2024 № 1624, дата завершения кадастровых работ: 26.02.2025
Сведения о лесах, водных объектах и об иных природных объектах, расположенных в пределах земельного участка:	данные отсутствуют

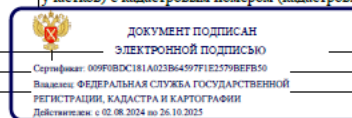
полное наименование должности	 ДОКУМЕНТ ПОДПИСАН ЭЛЕКТРОННОЙ ПОДПИСЬЮ Сертификат: 009F0BDC181A023B64597F1E2379BEFB50 Выдана: ФЕДЕРАЛЬНАЯ СЛУЖБА ГОСУДАРСТВЕННОЙ РЕГИСТРАЦИИ, КАДАСТРА И КАРТОГРАФИИ Действителен с 02.08.2024 по 26.10.2025	инициалы, фамилия

Земельный участок вид объекта недвижимости			
Лист № 2 раздела 1	Всего листов раздела 1: 4	Всего разделов: 7	Всего листов выписки: 16
03.03.2025г. № КУВИ-001/2025-56411056		Кадастровый номер: 50:27:0020631:589	
Сведения о том, что земельный участок полностью расположен в границах зоны с особыми условиями использования территории, территории объекта культурного наследия, публичного сервитута.	Земельный участок полностью расположен в границах зоны с реестровым номером 50:27-6.38 от 04.07.2014, ограничение использования земельного участка в пределах зоны: В пределах приаэродромной территории запрещается проектирование, строительство и развитие городских и сельских поселений, а также строительство и реконструкция промышленных, сельскохозяйственных объектов, объектов капитального и индивидуального жилищного строительства и иных объектов, без согласования в порядке установленном законодательством Российской Федерации. Запрещается размещать в полосах воздушных подходов на удалении до 30 км, а вне полос воздушных подходов - до 15 км от контрольной точки аэродрома объекты выбросов (размещения) отходов, животноводческие фермы, скотобойни и другие объекты, способствующие привлечению и массовому скоплению птиц. В пределах границ района аэродрома (вертодрома, посадочной площадки) запрещается строительство без согласования старшего авиационного начальника аэродрома (вертодрома, посадочной площадки): а) объектов высотой 50 м и более относительно уровня аэродрома (вертодрома); б) линий связи и электропередачи, а также других источников радио- и электромагнитных излучений, которые могут создавать помехи для работы радиотехнических средств; в) взрывоопасных объектов; г) факельных устройств для аварийного сжигания сбрасываемых газов высотой 50 м и более (с учетом возможной высоты выброса пламени); д) промышленных и иных предприятий и сооружений, деятельность которых может привести к ухудшению видимости в районе аэродрома (вертодрома). Строительство и размещение объектов вне района аэродрома (вертодрома), если их истинная высота превышает 50 м, согласовываются с территориальным органом Федерального агентства воздушного транспорта, вид/наименование: Зона с особыми условиями использования территорий - Приаэродромная территория аэродрома Москва (Домодедово), тип: Охранная зона транспорта, номер: б/н, решения: 1. дата решения: 24.02.2014, номер решения: б/н, наименование ОГВ/ОМСУ: ООО "СтройТрест" 2. дата решения: 02.04.2014, номер решения: 60/14, наименование ОГВ/ОМСУ: ООО "СтройТрест" 3. дата решения: 11.05.2011, номер решения: ЦИИ-7, наименование ОГВ/ОМСУ: ЗАО "Международный аэропорт Домодедово" 4. дата решения: 09.11.2010, номер решения: 243, наименование ОГВ/ОМСУ: Минтранс России 5. дата решения: 11.03.2010, номер решения: 138, наименование ОГВ/ОМСУ: Правительство Российской Федерации 6. дата решения: 22.04.2014, номер решения: б/н, наименование ОГВ/ОМСУ: Кадастровый инженер 7. дата решения: 29.05.2014, номер решения: РС1/01-01-7262/14, наименование ОГВ/ОМСУ: Управление Федеральной службы государственной регистрации, кадастра и картографии 8. дата решения: 22.04.2014, номер решения: б/н, наименование ОГВ/ОМСУ: Кадастровый инженер		
Сведения о том, что земельный участок расположен в границах особой экономической зоны, территории опережающего развития, зоны территориального развития в Российской Федерации, игорной зоны.	данные отсутствуют		



полное наименование должности	инициалы, фамилия
-------------------------------	-------------------

Земельный участок вид объекта недвижимости			
Лист № 3 раздела 1	Всего листов раздела 1: 4	Всего разделов: 7	Всего листов выписки: 16
03.03.2025г. № КУВИ-001/2025-56411056		Кадастровый номер: 50:27:0020631:589	
Сведения о том, что земельный участок расположен в границах особо охраняемой природной территории, Байкальской природной территории и ее экологических зон, лесопарковым зеленым поясом, охотничьего угодья, лесничества:	данные отсутствуют		
Сведения о расположении земельного участка и (или) расположенного на нем объекта недвижимости в границах территории, в отношении которой принято решение о резервировании земель для государственных или муниципальных нужд.	данные отсутствуют		
Сведения о результатах проведения государственного земельного надзора:	данные отсутствуют		
Сведения о расположении земельного участка в границах территории, в отношении которой утвержден проект межевания территории:	данные отсутствуют		
Условный номер земельного участка:	данные отсутствуют		
Сведения о принятии акта и (или) заключении договора, предусматривающих предоставление в соответствии с земельным законодательством исполнительным органом государственным органом власти или органом местного самоуправления, находящегося в государственной или муниципальной собственности земельного участка для строительства наемного дома социального использования или наемного дома коммерческого использования:	данные отсутствуют		
Сведения о том, что земельный участок или земельные участки образованы на основании решения об изъятии земельного участка и (или) расположенного на нем объекта недвижимости для государственных или муниципальных нужд:	данные отсутствуют		
Сведения о том, что земельный участок образован из земель или земельного участка, государственная собственность на которые не разграничена:	данные отсутствуют		
Сведения о наличии земельного спора о местоположении границ земельных участков:	данные отсутствуют		
Статус записи об объекте недвижимости:	Сведения об объекте недвижимости имеют статус "актуальные"		
Особые отметки:	Для данного земельного участка обеспечен доступ посредством земельного участка (земельных участков) с кадастровым номером (кадастровыми номерами): 50:27:0020631:107, 50:27:0020631:592.		



полное наименование должности	инициалы, фамилия
-------------------------------	-------------------

Земельный участок вид объекта недвижимости			
Лист № 4 раздела 1	Всего листов раздела 1: 4	Всего разделов: 7	Всего листов выписки: 16
03.03.2025г. № КУВИ-001/2025-56411056			
Кадастровый номер:		50:27:0020631:589	
Получатель выписки:		Павлов Ярослав Александрович	
		<p>Сведения об ограничениях права на объект недвижимости, обременениях данного объекта, не зарегистрированных в реестре прав, ограничений прав и обременений недвижимого имущества: вид ограничения (обременения): ограничения прав на земельный участок, предусмотренные статьей 56 Земельного кодекса Российской Федерации; срок действия: с 28.02.2025; реквизиты документа-основания: договор на проведение работ по межеванию земельных участков от 24.02.2014 № 6/н выдан: ООО "СтройТрест"; договор подряда на выполнение работ на определенный срок от 02.04.2014 № 60/14 выдан: ООО "СтройТрест"; инструкция по производству полетов в районе аэродрома от 11.05.2011 № ЦИ1-7 выдан: ЗАО "Международный аэропорт Домодедово"; ПОРЯДОК УСТАНОВЛЕНИЯ ГРАНИЦ ПОЛОС ВОЗДУШНЫХ ПОДХОДОВ НА ГРАЖДАНСКИХ АЭРОДРОМАХ от 09.11.2010 № 243 выдан: Минтранс России; ФЕДЕРАЛЬНЫЕ ПРАВИЛА ИСПОЛЬЗОВАНИЯ ВОЗДУШНОГО ПРОСТРАНСТВА РОССИЙСКОЙ ФЕДЕРАЦИИ от 11.03.2010 № 138 выдан: Правительство Российской Федерации; ОБЗОРНАЯ СХЕМА Зона с особыми условиями использования территорий-Приаэродромная территория аэродрома Москва (Домодедово) от 22.04.2014 № 6/н выдан: Кадастровый инженер; письмо от 29.05.2014 № РС1/01-01-7262/14 выдан: Управление Федеральной службы государственной регистрации, кадастра и картографии; карта (План) от 22.04.2014 № 6/н выдан: Кадастровый инженер. вид ограничения (обременения): ограничения прав на земельный участок, предусмотренные статьей 56 Земельного кодекса Российской Федерации; срок действия: с 28.02.2025; реквизиты документа-основания: распоряжение «Об определении местоположения береговых линий (границ водных объектов), установлении границ водоохранных зон, прибрежных защитных полос водных объектов на территории Московской области» от 14.09.2023 № 2307-РМ выдан: Министерство экологии и природопользования Московской области. вид ограничения (обременения): ограничения прав на земельный участок, предусмотренные статьей 56 Земельного кодекса Российской Федерации; срок действия: с 28.02.2025; реквизиты документа-основания: распоряжение «Об определении местоположения береговых линий (границ водных объектов), установлении границ водоохранных зон, прибрежных защитных полос водных объектов на территории Московской области» от 14.09.2023 № 2307-РМ выдан: Министерство экологии и природопользования Московской области. Сведения, необходимые для заполнения раздела: 4 - Сведения о частях земельного участка, отсутствуют.</p>	



полное наименование должности

инициалы, фамилия

## Выписка из Единого государственного реестра недвижимости об объекте недвижимости

## Сведения о зарегистрированных правах

Земельный участок вид объекта недвижимости			
Лист № 1 раздела 2	Всего листов раздела 2: 3	Всего разделов: 7	Всего листов выписки: 16
03.03.2025г. № КУВИ-001/2025-56411056			
Кадастровый номер:		50:27:0020631:589	
1	Правообладатель (правообладатели):	1.1	Владельцем инвестиционных паев - Закрытый паевой инвестиционный фонд рентный "Перспектива" под управлением Общества с ограниченной ответственностью "Управляющая компания "Прагма Капитал" данные о которых устанавливаются на основании данных лицевых счетов владельцев инвестиционных паев в реестре владельцев инвестиционных паев и счетов депо владельцев инвестиционных паев
	Сведения о возможности предоставления третьим лицам персональных данных физического лица:	1.1.1	данные отсутствуют
2	Вид, номер, дата и время государственной регистрации права:	2.1	Общая долевая собственность 50:27:0020631:589-50/155/2025-1 28.02.2025 16:05:08
3	Сведения об осуществлении государственной регистрации сделки, права без необходимого в силу закона согласия третьего лица, органа.	3.1	данные отсутствуют
4	Ограничение прав и обременение объекта недвижимости:		
4.1	вид:		Доверительное управление
	дата государственной регистрации:		28.02.2025 16:05:08
	номер государственной регистрации:		50:27:0020631:589-50/155/2025-3
	срок, на который установлены ограничение прав и обременение объекта недвижимости:		Срок действия с 28.02.2025 по 01.05.2027 с 28.05.2013 по 01.05.2027
	лицо, в пользу которого установлены ограничение прав и обременение объекта недвижимости:		Общество с ограниченной ответственностью "Управляющая компания "Прагма Капитал", ИНН: 7718581523
	сведения о возможности предоставления третьим лицам персональных данных физического лица		данные отсутствуют
	основание государственной регистрации:		Правила доверительного управления Закрытым паевым инвестиционным фондом рентным "Перспектива" под управлением Общества с ограниченной ответственностью "Управляющая компания "Прагма Капитал", выдан 24.12.2012
	сведения об осуществлении государственной регистрации сделки, права, ограничения права без необходимого в силу закона согласия третьего лица, органа.		данные отсутствуют



полное наименование должности

инициалы, фамилия

Земельный участок вид объекта недвижимости			
Лист № 2 раздела 2	Всего листов раздела 2: 3	Всего разделов: 7	Всего листов выписки: 16
03.03.2025г. № КУВИ-001/2025-56411056		Кадастровый номер: 50:27:0020631:589	
	сведения об управляющем залогом и о договоре управления залогом, если такой договор заключен для управления ипотекой:	данные отсутствуют	
	сведения о депозитарии, который осуществляет хранение обезличенной документарной закладной или электронной закладной:		
	сведения о внесении изменений или дополнений в регистрационную запись об ипотеке:		
4.2	вид:	Аренда	
	дата государственной регистрации:	28.02.2025 16:05:08	
	номер государственной регистрации:	50:27:0020631:589-50/155/2025-2	
	срок, на который установлены ограничение прав и обременение объекта недвижимости:	Срок действия с 28.02.2025 с 07.08.2023 - 5 лет	
	лицо, в пользу которого установлены ограничение прав и обременение объекта недвижимости:	Общество с ограниченной ответственностью "ФЕРМА КОЗИНО", ИНН: 5074068764	
	сведения о возможности предоставления третьим лицам персональных данных физического лица	данные отсутствуют	
	основание государственной регистрации:	Договор аренды недвижимого имущества, № 05-06-23-1, выдан 27.07.2023, дата государственной регистрации: 09.08.2023, номер государственной регистрации: 50:27:0030650:911-50/143/2023-2	
	сведения об осуществлении государственной регистрации сделки, права, ограничения права без необходимого в силу закона согласия третьего лица, органа:	данные отсутствуют	
	сведения об управляющем залогом и о договоре управления залогом, если такой договор заключен для управления ипотекой:	данные отсутствуют	
	сведения о депозитарии, который осуществляет хранение обезличенной документарной закладной или электронной закладной:		
	сведения о внесении изменений или дополнений в регистрационную запись об ипотеке:		
5	Договоры участия в долевом строительстве:	не зарегистрировано	
6	Заявленные в судебном порядке права требования:	данные отсутствуют	



ДОКУМЕНТ ПОДПИСАН

ЭЛЕКТРОННОЙ ПОДПИСЬЮ

Сертификат: 009F0BDC181A023B64597F1E2579BEFB50

Выдано: ФЕДЕРАЛЬНАЯ СЛУЖБА ГОСУДАРСТВЕННОЙ

РЕГИСТРАЦИИ, КАДАСТРА И КАРТОГРАФИИ

Действителен: с 02.08.2024 по 26.10.2025

полное наименование должности

инициалы, фамилия

Земельный участок вид объекта недвижимости			
Лист № 3 раздела 2	Всего листов раздела 2: 3	Всего разделов: 7	Всего листов выписки: 16
03.03.2025г. № КУВИ-001/2025-56411056		Кадастровый номер: 50:27:0020631:589	
7	Сведения о возможности предоставления третьим лицам персональных данных физического лица	данные отсутствуют	
8	Сведения о возражении в отношении зарегистрированного права:	данные отсутствуют	
9	Сведения о наличии решения об изъятии объекта недвижимости для государственных и муниципальных нужд:	данные отсутствуют	
10	Сведения о невозможности государственной регистрации без личного участия правообладателя или его законного представителя:	данные отсутствуют	
11	Правопритязания и сведения о наличии поступивших, но не рассмотренных заявлений о проведении государственной регистрации права (перехода, прекращения права), ограничения права или обременения объекта недвижимости, сделки в отношении объекта недвижимости:	отсутствуют	
11	Сведения о невозможности государственной регистрации перехода, прекращения, ограничения права на земельный участок из земель сельскохозяйственного назначения:	данные отсутствуют	



ДОКУМЕНТ ПОДПИСАН

ЭЛЕКТРОННОЙ ПОДПИСЬЮ

Сертификат: 009F0BDC181A023B64597F1E2579BEFB50

Выдано: ФЕДЕРАЛЬНАЯ СЛУЖБА ГОСУДАРСТВЕННОЙ

РЕГИСТРАЦИИ, КАДАСТРА И КАРТОГРАФИИ

Действителен: с 02.08.2024 по 26.10.2025

полное наименование должности

инициалы, фамилия

Выписка из Единого государственного реестра недвижимости об объекте недвижимости  
 Описание местоположения земельного участка

<b>Земельный участок</b> вид объекта недвижимости			
Лист № 1 раздела 3	Всего листов раздела 3: 1	Всего разделов: 7	Всего листов выписки: 16
03.03.2025г. № КУВИ-001/2025-56411056			
Кадастровый номер:		50:27:0020631:589	
План (чертеж, схема) земельного участка			
Масштаб 1:2000		Условные обозначения:	

	<p>ДОКУМЕНТ ПОДПИСАН ЭЛЕКТРОННОЙ ПОДПИСЬЮ</p> <p><small>Сертификат: 009F0BDC181A023B64597F1E2579BEFB50          Владелец: ФЕДЕРАЛЬНАЯ СЛУЖБА ГОСУДАРСТВЕННОЙ РЕГИСТРАЦИИ, КАДАСТРА И КАРТОГРАФИИ          Действителен с 02.08.2024 по 26.10.2025</small></p>	
полное наименование должности		инициалы, фамилия

Выписка из Единого государственного реестра недвижимости об объекте недвижимости  
 Описание местоположения земельного участка

<b>Земельный участок</b> вид объекта недвижимости							
Лист № 1 раздела 3.1		Всего листов раздела 3.1: 1		Всего разделов: 7		Всего листов выписки: 16	
03.03.2025г. № КУВИ-001/2025-56411056							
Кадастровый номер:				50:27:0020631:589			
Описание местоположения границ земельного участка							
№ п/п	Номер начальной точки	Номер конечной точки	Дирекционный угол	Горизонтальное проложение, м	Описание закрепления на местности	Кадастровые номера смежных участков	Сведения об адресах правообладателей смежных земельных участков
1	2	3	4	5	6	7	8
1	1.1.1	1.1.2	147°7.7'	151.32	-	50:27:0020631:592	данные отсутствуют
2	1.1.2	1.1.3	234°33.6'	77.11	по границе линейного объекта, сведения о котором содержатся в ЕГРН	данные отсутствуют	данные отсутствуют
3	1.1.3	1.1.4	328°30.5'	157.24	-	50:27:0020631:590	данные отсутствуют
4	1.1.4	1.1.1	59°1.3'	73.28	-	50:27:0020631:592	данные отсутствуют

	<p>ДОКУМЕНТ ПОДПИСАН ЭЛЕКТРОННОЙ ПОДПИСЬЮ</p> <p><small>Сертификат: 009F0BDC181A023B64597F1E2579BEFB50          Владелец: ФЕДЕРАЛЬНАЯ СЛУЖБА ГОСУДАРСТВЕННОЙ РЕГИСТРАЦИИ, КАДАСТРА И КАРТОГРАФИИ          Действителен с 02.08.2024 по 26.10.2025</small></p>	
полное наименование должности		инициалы, фамилия


Выписка из Единого государственного реестра недвижимости об объекте недвижимости  
Описание местоположения земельного участка

Земельный участок вид объекта недвижимости				
Лист № 1 раздела 3.2		Всего листов раздела 3.2: 1		Всего разделов: 7
03.03.2025г. № КУВИ-001/2025-56411056				
Кадастровый номер:			50:27:0020631:589	
Сведения о характерных точках границы земельного участка Система координат МСК-50, зона 2				
Номер точки	Координаты, м		Описание закрепления на местности	Средняя квадратичная погрешность определения координат характерных точек границ земельного участка, м
	X	Y		
1	2	3	4	5
1	424213.64	2186138.69	металлический штырь	0.1
2	424086.55	2186220.82	металлический штырь	0.1
3	424041.84	2186158	металлический штырь	0.1
4	424175.92	2186075.86	металлический штырь	0.1
1	424213.64	2186138.69	металлический штырь	0.1


полное наименование должности		 ДОКУМЕНТ ПОДПИСАН ЭЛЕКТРОННОЙ ПОДПИСЬЮ Сертификат: 009F0BDC181A023B64597F1E2579BEF850 Выдана: ФЕДЕРАЛЬНАЯ СЛУЖБА ГОСУДАРСТВЕННОЙ РЕГИСТРАЦИИ, КАДАСТРА И КАРТОГРАФИИ Действителен с 02.08.2024 по 26.10.2025	инициалы, фамилия

Выписка из Единого государственного реестра недвижимости об объекте недвижимости  
Сведения о частях земельного участка

Земельный участок вид объекта недвижимости			
Лист № 1 раздела 4.1		Всего листов раздела 4.1: 4	
03.03.2025г. № КУВИ-001/2025-56411056			
Кадастровый номер:		50:27:0020631:589	
Учетный номер части	Площадь, м <sup>2</sup>	Содержание ограничения в использовании или ограничения права на объект недвижимости или обременения объекта недвижимости	
1	2	3	
50:27:0020631:589/1	2039	50:00-6.2295	
50:27:0020631:589/2	2039	50:00-6.2284	
	Весь	<p>вид ограничения (обременения): ограничения прав на земельный участок, предусмотренные статьей 56 Земельного кодекса Российской Федерации; Срок действия: не установлен; реквизиты документа-основания: договор на проведение работ по межеванию земельных участков от 24.02.2014 № 6/н выдан: ООО "СтройТрест"; договор подряда на выполнение работ на определенный срок от 02.04.2014 № 60/14 выдан: ООО "СтройТрест"; инструкция по производству полетов в районе аэродрома от 11.05.2011 № ЦИ-7 выдан: ЗАО "Международный аэропорт Домодедово"; ПОРЯДОК УСТАНОВЛЕНИЯ ГРАНИЦ ПОЛОС ВОЗДУШНЫХ ПОДХОДОВ НА ГРАЖДАНСКИХ АЭРОДРОМАХ от 09.11.2010 № 243 выдан: Минтранс России; ФЕДЕРАЛЬНЫЕ ПРАВИЛА ИСПОЛЬЗОВАНИЯ ВОЗДУШНОГО ПРОСТРАНСТВА РОССИЙСКОЙ ФЕДЕРАЦИИ от 11.03.2010 № 138 выдан: Правительство Российской Федерации; ОБЗОРНАЯ СХЕМА. Зона с особыми условиями использования территорий-Приаэродромная территория аэродрома Москва (Домодедово) от 22.04.2014 № 6/н выдан: Кадастровый инженер; письмо от 29.05.2014 № РС1/01-01-7262/14 выдан: Управление Федеральной службы государственной регистрации, кадастра и картографии; карта (План) от 22.04.2014 № 6/н выдан: Кадастровый инженер; Содержание ограничения (обременения): В пределах приаэродромной территории запрещается проектирование, строительство и развитие городских и сельских поселений, а также строительство и реконструкция промышленных, сельскохозяйственных объектов, объектов капитального и индивидуального жилищного строительства и иных объектов, без согласования в порядке установленном законодательством Российской Федерации. Запрещается размещать в полосах воздушных подходов на удалении до 30 км, а вне полос воздушных подходов - до 15 км от контрольной точки аэродрома объекты выбросов (размещения) отходов, животноводческие фермы, скотобойни и другие объекты, способствующие привлечению и массовому скоплению птиц. В пределах границ района аэродрома (вертодрома, посадочной площадки) запрещается строительство без согласования старшего авиационного начальника аэродрома (вертодрома, посадочной площадки): а) объектов высотой 50 м и более относительно уровня аэродрома (вертодрома); б) линий связи и электропередачи, а также других источников радио- и электромагнитных излучений, которые могут создавать помехи для работы радиотехнических</p>	

полное наименование должности		 ДОКУМЕНТ ПОДПИСАН ЭЛЕКТРОННОЙ ПОДПИСЬЮ Сертификат: 009F0BDC181A023B64597F1E2579BEF850 Выдана: ФЕДЕРАЛЬНАЯ СЛУЖБА ГОСУДАРСТВЕННОЙ РЕГИСТРАЦИИ, КАДАСТРА И КАРТОГРАФИИ Действителен с 02.08.2024 по 26.10.2025	инициалы, фамилия

Земельный участок вид объекта недвижимости			
Лист № 2 раздела 4.1	Всего листов раздела 4.1: 4	Всего разделов: 7	Всего листов выписки: 16
03.03.2025г. № КУВИ-001/2025-56411056			
Кадастровый номер:		50:27:0020631:589	
		средств;в) взрывоопасных объектов;г) факельных устройств для аварийного сжигания сбрасываемых газов высотой 50 м и более (с учетом возможной высоты выброса пламени);д) промышленных и иных предприятий и сооружений, деятельность которых может привести к ухудшению видимости в районе аэродрома (вертодрома).Строительство и размещение объектов вне района аэродрома (вертодрома), если их истинная высота превышает 50 м, согласовываются с территориальным органом Федерального агентства воздушного транспорта; Реестровый номер границы: 50:27-6.38; Вид объекта реестра границ: Зона с особыми условиями использования территории; Вид зоны по документу: Зона с особыми условиями использования территорий - Приаэродромная территория аэродрома Москва (Домодедово); Тип зоны: Охранная зона транспорта; Номер: б/н	
Весь		вид ограничения (обременения): ограничения прав на земельный участок, предусмотренные статьей 56 Земельного кодекса Российской Федерации; Срок действия: не установлен; реквизиты документа-основания: распоряжение «Об определении местоположения береговых линий (границ водных объектов), установлении границ водоохранных зон, прибрежных защитных полос водных объектов на территории Московской области» от 14.09.2023 № 2307-РМ выдан: Министерство экологии и природопользования Московской области; Содержание ограничения (обременения): Устанавливается бессрочно. В соответствии со статьей 65 частью 15 Водного кодекса Российской Федерации №74-ФЗ от 03.06.2006 г. в границах водоохранных зон запрещаются: 1) использование сточных вод в целях повышения почвенного плодородия; 2) размещение кладбищ, скотомогильников, объектов размещения отходов производства и потребления, химических, взрывчатых, токсичных, отравляющих и ядовитых веществ, пунктов захоронения радиоактивных отходов, а также загрязнение территории загрязняющими веществами, предельно допустимые концентрации которых в водах водных объектов рыбохозяйственного значения не установлены; 3) осуществление авиационных мер по борьбе с вредными организмами; 4) движение и стоянка транспортных средств (кроме специальных транспортных средств), за исключением их движения по дорогам и стоянки на дорогах и в специально оборудованных местах, имеющих твердое покрытие; 5) строительство и реконструкция автозаправочных станций, складов горюче-смазочных материалов (за исключением случаев, если автозаправочные станции, склады горюче-смазочных материалов размещены на территориях портов, инфраструктуры внутренних водных путей, в том числе баз (сооружений) для стоянки маломерных судов, объектов органов федеральной службы безопасности), станций технического обслуживания, используемых для технического осмотра и ремонта транспортных средств, осуществление мойки транспортных средств; 6) хранение пестицидов и агрохимикатов (за исключением хранения агрохимикатов в специализированных хранилищах на территориях морских портов за пределами границ прибрежных защитных полос), применение пестицидов и агрохимикатов; 7) сброс сточных, в том числе дренажных, вод; 8) разведка и добыча общераспространенных полезных ископаемых (за исключением случаев, если разведка и добыча общераспространенных полезных ископаемых осуществляются пользователями недр, осуществляющими разведку и добычу иных видов полезных ископаемых, в границах предоставленных им в соответствии с законодательством Российской Федерации о недрах горных отводов и (или)	

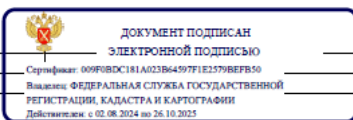
	 ДОКУМЕНТ ПОДПИСАН ЭЛЕКТРОННОЙ ПОДПИСЬЮ Сертификат: 009F0BDC181A023B64597F1E2379BEFB50 Выдан: ФЕДЕРАЛЬНАЯ СЛУЖБА ГОСУДАРСТВЕННОЙ РЕГИСТРАЦИИ, КАДАСТРА И КАРТОГРАФИИ Действителен с 02.08.2024 по 26.10.2025	
Полное наименование должности		Инициалы, фамилия

Земельный участок			
вид объекта недвижимости			
Лист № 3 раздела 4.1	Всего листов раздела 4.1: 4	Всего разделов: 7	Всего листов выписки: 16
03.03.2025г. № КУВИ-001/2025-56411056			
Кадастровый номер:		50:27:0020631:589	
		геологических отводов на основании утвержденного технического проекта в соответствии со статьей 19.1 Закона Российской Федерации от 21 февраля 1992 года N 2395-1 "О недрах"); Реестровый номер границы: 50:00-6.2295; Вид объекта реестра границ: Зона с особыми условиями использования территории; Вид зоны по документу: Водоохранная зона река Рожай; Тип зоны: Водоохранная зона	
	Весь	вид ограничения (обременения): ограничения прав на земельный участок, предусмотренные статьей 56 Земельного кодекса Российской Федерации; Срок действия: не установлен; реквизиты документа-основания: распоряжение «Об определении местоположения береговых линий (границ водных объектов), установлении границ водоохранных зон, прибрежных защитных полос водных объектов на территории Московской области» от 14.09.2023 № 2307-РМ выдан: Министерство экологии и природопользования Московской области; Содержание ограничения (обременения): Устанавливается бессроочно. В соответствии со статьей 65 частью 15 Водного кодекса Российской Федерации №74-ФЗ от 03.06.2006 г. в границах прибрежных защитных полос запрещаются: 1) использование сточных вод в целях повышения почвенного плодородия; 2) размещение кладбищ, скотомогильников, объектов размещения отходов производства и потребления, химических, взрывчатых, токсичных, отравляющих и ядовитых веществ, пунктов захоронения радиоактивных отходов, а также загрязнение территории загрязняющими веществами, предельно допустимые концентрации которых в водах водных объектов рыбохозяйственного значения не установлены; 3) осуществление авиационных мер по борьбе с вредными организмами; 4) движение и стоянка транспортных средств (кроме специальных транспортных средств), за исключением их движения по дорогам и стоянки на дорогах и в специально оборудованных местах, имеющих твердое покрытие; 5) строительство и реконструкция автозаправочных станций, складов горюче-смазочных материалов (за исключением случаев, если автозаправочные станции, склады горюче-смазочных материалов размещены на территориях портов, инфраструктуры внутренних водных путей, в том числе баз (сооружений) для стоянки маломерных судов, объектов органов федеральной службы безопасности), станций технического обслуживания, используемых для технического осмотра и ремонта транспортных средств, осуществление мойки транспортных средств; 6) хранение пестицидов и агрохимикатов (за исключением хранения агрохимикатов в специализированных хранилищах на территориях морских портов за пределами границ прибрежных защитных полос), применение пестицидов и агрохимикатов; 7) сброс сточных, в том числе дренажных, вод; 8) разведка и добыча общераспространенных полезных ископаемых (за исключением случаев, если разведка и добыча общераспространенных полезных ископаемых осуществляются пользователями недр, осуществляющими разведку и добычу иных видов полезных ископаемых, в границах предоставленных им в соответствии с законодательством Российской Федерации о недрах горных отводов и (или) геологических отводов на основании утвержденного технического проекта в соответствии со статьей 19.1 Закона Российской Федерации от 21 февраля 1992 года N 2395-1 "О недрах"). В соответствии со статьей 65 частью 17. В границах прибрежных защитных полос наряду с установленными частью 15 настоящей статьи ограничениями запрещаются: 1) распашка земель; 2)	



полное наименование должности	инициалы, фамилия
-------------------------------	-------------------

Земельный участок			
вид объекта недвижимости			
Лист № 4 раздела 4.1	Всего листов раздела 4.1: 4	Всего разделов: 7	Всего листов выписки: 16
03.03.2025г. № КУВИ-001/2025-56411056			
Кадастровый номер:		50:27:0020631:589	
		размещение отвалов размываемых грунтов; 3) выпас сельскохозяйственных животных и организация для них летних лагерей, ванн.; Реестровый номер границы: 50:00-6.2284; Вид объекта реестра границ: Зона с особыми условиями использования территории; Вид зоны по документу: Прибрежная защитная полоса река Рожай; Тип зоны: Прибрежная защитная полоса	




полное наименование должности	инициалы, фамилия
-------------------------------	-------------------

Выписка из Единого государственного реестра недвижимости об объекте недвижимости


Сведения о частях земельного участка

Земельный участок вид объекта недвижимости				
Лист № 1 раздела 4.2		Всего листов раздела 4.2: 2		Всего разделов: 7
03.03.2025г. № КУВИ-001/2025-56411056				
Кадастровый номер:		50:27:0020631:589		
Сведения о характерных точках границы части (частей) земельного участка				
Учетный номер части: 50:27:0020631:589/1				
Система координат				
Номер точки	Координаты, м		Описание закрепления на местности	Средняя квадратичная погрешность определения координат характерных точек границ земельного участка, м
	X	Y		
1	2	3	4	5
1	424086.55	2186220.82	-	-
2	424041.84	2186158	-	-
3	424063.24	2186144.89	-	-
4	424065.2	2186147.52	-	-
5	424075.83	2186157.75	-	-
6	424080.31	2186162.66	-	-
7	424084.9	2186168.43	-	-
8	424089.07	2186174.54	-	-
9	424091.8	2186179.43	-	-
10	424097.38	2186190.75	-	-
11	424100.51	2186198.28	-	-
12	424103.22	2186210.05	-	-
1	424086.55	2186220.82	-	-

полное наименование должности		 ДОКУМЕНТ ПОДПИСАН ЭЛЕКТРОННОЙ ПОДПИСЬЮ Сертификат: 009F0BDC181A023B64597F1E2579BEFB50 Выдан: ФЕДЕРАЛЬНАЯ СЛУЖБА ГОСУДАРСТВЕННОЙ РЕГИСТРАЦИИ, КАДАСТРА И КАРТОГРАФИИ Действителен с 02.08.2024 по 26.10.2025	инициалы, фамилия

Лист 16

Земельный участок вид объекта недвижимости				
Лист № 2 раздела 4.2		Всего листов раздела 4.2: 2		Всего разделов: 7
03.03.2025г. № КУВИ-001/2025-56411056				
Кадастровый номер:		50:27:0020631:589		
Сведения о характерных точках границы части (частей) земельного участка				
Учетный номер части: 50:27:0020631:589/2				
Система координат				
Номер точки	Координаты, м		Описание закрепления на местности	Средняя квадратичная погрешность определения координат характерных точек границ земельного участка, м
	X	Y		
1	2	3	4	5
1	424086.55	2186220.82	-	-
2	424041.84	2186158	-	-
3	424063.24	2186144.89	-	-
4	424065.2	2186147.52	-	-
5	424075.83	2186157.75	-	-
6	424080.31	2186162.66	-	-
7	424084.9	2186168.43	-	-
8	424089.07	2186174.54	-	-
9	424091.8	2186179.43	-	-
10	424097.38	2186190.75	-	-
11	424100.51	2186198.28	-	-
12	424103.22	2186210.05	-	-
1	424086.55	2186220.82	-	-

полное наименование должности		 ДОКУМЕНТ ПОДПИСАН ЭЛЕКТРОННОЙ ПОДПИСЬЮ Сертификат: 009F0BDC181A023B64597F1E2579BEFB50 Выдан: ФЕДЕРАЛЬНАЯ СЛУЖБА ГОСУДАРСТВЕННОЙ РЕГИСТРАЦИИ, КАДАСТРА И КАРТОГРАФИИ Действителен с 02.08.2024 по 26.10.2025	инициалы, фамилия

**Филиал публично-правовой компании "Роскадастр" по Московской области**  
полное наименование органа регистрации прав  
Выписка из Единого государственного реестра недвижимости об объекте недвижимости

Сведения о характеристиках объекта недвижимости

На основании запроса от 03.03.2025, поступившего на рассмотрение 03.03.2025, сообщаем, что согласно записям Единого государственного реестра недвижимости:

Раздел 1 Лист 1

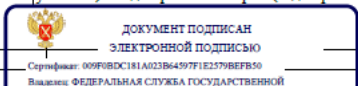
Земельный участок	
вид объекта недвижимости	
Лист № 1 раздела 1	Всего листов раздела 1: 4
Всего разделов: 7	
Всего листов выписки: 16	
03.03.2025г. № КУВИ-001/2025-56420174	
Кадастровый номер:	50:27:0020631:590
Номер кадастрового квартала:	50:27:0020631
Дата присвоения кадастрового номера:	28.02.2025
Ранее присвоенный государственный учетный номер:	данные отсутствуют
Местоположение:	Московская область, Городской округ Подольск, деревня Сертяжино
Площадь:	12166 +/- 39
Кадастровая стоимость, руб.:	не определена
Кадастровые номера расположенных в пределах земельного участка объектов недвижимости:	50:56:0000000:8490
Кадастровые номера объектов недвижимости, из которых образован объект недвижимости:	50:27:0020631:566
Кадастровые номера образованных объектов недвижимости:	данные отсутствуют
Категория земель:	Земли промышленности, энергетики, транспорта, связи, радиовещания, телевидения, информатики, земли для обеспечения космической деятельности, земли обороны, безопасности и земли иного специального назначения
Виды разрешенного использования:	Для сельскохозяйственного производства
Сведения о кадастровом инженере:	Шейнберг Борис Самуилович, № 571, в "Объединение профессионалов кадастровой деятельности", СНИЛС 01243459918, договор на выполнение кадастровых работ от 13.11.2024 № 1624, дата завершения кадастровых работ: 26.02.2025
Сведения о лесах, водных объектах и об иных природных объектах, расположенных в пределах земельного участка:	данные отсутствуют


_____	 ДОКУМЕНТ ПОДПИСАН ЭЛЕКТРОННОЙ ПОДПИСЬЮ Сертификат: 009F0BDC181A023B64597F1E2579BEFF50 Выдана: ФЕДЕРАЛЬНАЯ СЛУЖБА ГОСУДАРСТВЕННОЙ РЕГИСТРАЦИИ, КАДАСТРА И КАРТОГРАФИИ Действителен с 02.08.2024 по 26.10.2025	_____
	полное наименование должности	

Лист 2

Земельный участок	
вид объекта недвижимости	
Лист № 2 раздела 1	Всего листов раздела 1: 4
Всего разделов: 7	
Всего листов выписки: 16	
03.03.2025г. № КУВИ-001/2025-56420174	
Кадастровый номер:	50:27:0020631:590
Сведения о том, что земельный участок полностью расположен в границах зоны с особыми условиями использования территории, территории объекта культурного наследия, публичного сервитута:	Земельный участок полностью расположен в границах зоны с реестровым номером 50:27-6.38 от 04.07.2014, ограничение использования земельного участка в пределах зоны: В пределах приаэродромной территории запрещается проектирование, строительство и развитие городских и сельских поселений, а также строительство и реконструкция промышленных, сельскохозяйственных объектов, объектов капитального и индивидуального жилищного строительства и иных объектов, без согласования в порядке установленном законодательством Российской Федерации. Запрещается размещать в полосах воздушных подходов на удалении до 30 км, а вне полос воздушных подходов - до 15 км от контрольной точки аэродрома объекты выбросов (размещения) отходов, животноводческие фермы, скотобоины и другие объекты, способствующие привлечению и массовому скоплению птиц. В пределах границ района аэродрома (вертодрома, посадочной площадки) запрещается строительство без согласования старшего авиационного начальника аэродрома (вертодрома, посадочной площадки) а) объектов высотой 50 м и более относительно уровня аэродрома (вертодрома); б) линий связи и электропередачи, а также других источников радио- и электромагнитных излучений, которые могут создавать помехи для работы радиотехнических средств; в) взрывоопасных объектов; г) факельных устройств для аварийного сжигания сбрасываемых газов высотой 50 м и более (с учетом возможной высоты выброса пламени); д) промышленных и иных предприятий и сооружений, деятельность которых может привести к ухудшению видимости в районе аэродрома (вертодрома). Строительство и размещение объектов вне района аэродрома (вертодрома), если их истинная высота превышает 50 м, согласовываются с территориальным органом Федерального агентства воздушного транспорта, вид/наименование: Зона с особыми условиями использования территорий - Приаэродромная территория аэродрома Москва (Домодедово), тип: Охранная зона транспорта, номер: б/н, решения: 1. дата решения: 24.02.2014, номер решения: б/н, наименование ОГВ/ОМСУ: ООО "СтройТрест" 2. дата решения: 02.04.2014, номер решения: 60/14, наименование ОГВ/ОМСУ: ООО "СтройТрест" 3. дата решения: 11.05.2011, номер решения: ПИ1-7, наименование ОГВ/ОМСУ: ЗАО "Международный аэропорт Домодедово" 4. дата решения: 09.11.2010, номер решения: 243, наименование ОГВ/ОМСУ: Минтранс России 5. дата решения: 11.03.2010, номер решения: 138, наименование ОГВ/ОМСУ: Правительство Российской Федерации 6. дата решения: 22.04.2014, номер решения: б/н, наименование ОГВ/ОМСУ: Кадастровый инженер 7. дата решения: 29.05.2014, номер решения: РС1/01-01-7262/14, наименование ОГВ/ОМСУ: Управление Федеральной службы государственной регистрации, кадастра и картографии 8. дата решения: 22.04.2014, номер решения: б/н, наименование ОГВ/ОМСУ: Кадастровый инженер
Сведения о том, что земельный участок расположен в границах особой экономической зоны, территории опережающего развития, зоны территориального развития в Российской Федерации, игорной зоны:	данные отсутствуют

_____	 ДОКУМЕНТ ПОДПИСАН ЭЛЕКТРОННОЙ ПОДПИСЬЮ Сертификат: 009F0BDC181A023B64597F1E2579BEFF50 Выдана: ФЕДЕРАЛЬНАЯ СЛУЖБА ГОСУДАРСТВЕННОЙ РЕГИСТРАЦИИ, КАДАСТРА И КАРТОГРАФИИ Действителен с 02.08.2024 по 26.10.2025	_____
	полное наименование должности	

Земельный участок			
вид объекта недвижимости			
Лист № 3 раздела 1	Всего листов раздела 1: 4	Всего разделов: 7	Всего листов выписки: 16
03.03.2025г. № КУВИ-001/2025-56420174			
Кадастровый номер:		50:27:0020631:590	
Сведения о том, что земельный участок расположен в границах особо охраняемой природной территории, Байкальской природной территории и ее экологических зон, лесопарковом зеленом поясе, охотничьего угодья, лесничества:	данные отсутствуют		
Сведения о расположении земельного участка и (или) расположенного на нем объекта недвижимости в границах территории, в отношении которой принято решение о резервировании земель для государственных или муниципальных нужд:	данные отсутствуют		
Сведения о результатах проведения государственного земельного надзора:	данные отсутствуют		
Сведения о расположении земельного участка в границах территории, в отношении которой утвержден проект межевания территории:	данные отсутствуют		
Условный номер земельного участка:	данные отсутствуют		
Сведения о принятии акта и (или) заключении договора, предусматривающих предоставление в соответствии с земельным законодательством исполнительным органом государственного органа власти или органом местного самоуправления, находящегося в государственной или муниципальной собственности земельного участка для строительства наемного дома социального использования или наемного дома коммерческого использования:	данные отсутствуют		
Сведения о том, что земельный участок или земельные участки образованы на основании решения об изъятии земельного участка и (или) расположенного на нем объекта недвижимости для государственных или муниципальных нужд:	данные отсутствуют		
Сведения о том, что земельный участок образован из земель или земельного участка, государственная собственность на которые не разграничена:	данные отсутствуют		
Сведения о наличии земельного спора о местоположении границ земельных участков:	данные отсутствуют		
Статус записи об объекте недвижимости:	Сведения об объекте недвижимости имеют статус "актуальные"		
Особые отметки:	Для данного земельного участка обеспечен доступ посредством земельного участка (земельных участков) с кадастровым номером (кадастровыми номерами): 50:27:0020631:107, 50:27:0020631:592.		
полное наименование должности	 <p>ДОКУМЕНТ ПОДПИСАН ЭЛЕКТРОННОЙ ПОДПИСЬЮ Сертификат: 009F0BDC181A023B64597F1E2579BEFB50 Выдана: ФЕДЕРАЛЬНАЯ СЛУЖБА ГОСУДАРСТВЕННОЙ РЕГИСТРАЦИИ, КАДАСТРА И КАРТОГРАФИИ Действителен с 02.08.2024 по 26.10.2025</p>		инициалы, фамилия

Земельный участок			
вид объекта недвижимости			
Лист № 4 раздела 1	Всего листов раздела 1: 4	Всего разделов: 7	Всего листов выписки: 16
03.03.2025г. № КУВИ-001/2025-56420174			
Кадастровый номер:		50:27:0020631:590	
Получатель выписки:	<p>Сведения об ограничениях права на объект недвижимости, обременениях данного объекта, не зарегистрированных в реестре прав, ограничений прав и обременений недвижимого имущества: вид ограничения (обременения): ограничения прав на земельный участок, предусмотренные статьей 56 Земельного кодекса Российской Федерации; срок действия: с 28.02.2025; реквизиты документа-основания: распоряжение «Об определении местоположения береговых линий (границ водных объектов), установлении границ водоохраных зон, прибрежных защитных полос водных объектов на территории Московской области» от 14.09.2023 № 2307-PM выдан: Министерство экологии и природопользования Московской области. вид ограничения (обременения): ограничения прав на земельный участок, предусмотренные статьей 56 Земельного кодекса Российской Федерации; срок действия: с 28.02.2025; реквизиты документа-основания: распоряжение «Об определении местоположения береговых линий (границ водных объектов), установлении границ водоохраных зон, прибрежных защитных полос водных объектов на территории Московской области» от 14.09.2023 № 2307-PM выдан: Министерство экологии и природопользования Московской области. вид ограничения (обременения): ограничения прав на земельный участок, предусмотренные статьей 56 Земельного кодекса Российской Федерации; срок действия: с 28.02.2025; реквизиты документа-основания: договор на проведение работ по межеванию земельных участков от 24.02.2014 № 6/н выдан: ООО "СтройТрест"; договор подряда на выполнение работ на определенный срок от 02.04.2014 № 60/14 выдан: ООО "СтройТрест"; инструкция по производству полетов в районе аэродрома от 11.05.2011 № ЦИИ-7 выдан: ЗАО "Международный аэропорт Домодедово"; ПОРЯДОК УСТАНОВЛЕНИЯ ГРАНИЦ ПОЛОС ВОЗДУШНЫХ ПОДХОДОВ НА ГРАЖДАНСКИХ АЭРОДРОМАХ от 09.11.2010 № 243 выдан: Минтранс России; ФЕДЕРАЛЬНЫЕ ПРАВИЛА ИСПОЛЬЗОВАНИЯ ВОЗДУШНОГО ПРОСТРАНСТВА РОССИЙСКОЙ ФЕДЕРАЦИИ от 11.03.2010 № 138 выдан: Правительство Российской Федерации; ОБЗОРНАЯ СХЕМА. Зона с особыми условиями использования территорий-Приаэродромная территория аэродрома Москва (Домодедово) от 22.04.2014 № 6/н выдан: Кадастровый инженер; письмо от 29.05.2014 № РС1/01-01-7262/14 выдан: Управление Федеральной службы государственной регистрации, кадастра и картографии; карта (План) от 22.04.2014 № 6/н выдан: Кадастровый инженер. Сведения, необходимые для заполнения раздела: 4 - Сведения о частях земельного участка, отсутствуют.</p>		
Получатель выписки:	Павлов Ярослав Александрович		
полное наименование должности	 <p>ДОКУМЕНТ ПОДПИСАН ЭЛЕКТРОННОЙ ПОДПИСЬЮ Сертификат: 009F0BDC181A023B64597F1E2579BEFB50 Выдана: ФЕДЕРАЛЬНАЯ СЛУЖБА ГОСУДАРСТВЕННОЙ РЕГИСТРАЦИИ, КАДАСТРА И КАРТОГРАФИИ Действителен с 02.08.2024 по 26.10.2025</p>		инициалы, фамилия

## Выписка из Единого государственного реестра недвижимости об объекте недвижимости

## Сведения о зарегистрированных правах

Земельный участок			
вид объекта недвижимости			
Лист № 1 раздела 2	Всего листов раздела 2: 3	Всего разделов: 7	Всего листов выписки: 16
03.03.2025г. № КУВИ-001/2025-56420174		Кадастровый номер: 50:27:0020631:590	
1	Правообладатель (правообладатели):	1.1	Владельцы инвестиционных паев - Закрытый паевой инвестиционный фонд рентный "Перспектива" под управлением Общества с ограниченной ответственностью "Управляющая компания "Прагма Капитал" данные о которых устанавливаются на основании данных лицевых счетов владельцев инвестиционных паев в реестре владельцев инвестиционных паев и счетов депо владельцев инвестиционных паев
	Сведения о возможности предоставления третьим лицам персональных данных физического лица:	1.1.1	данные отсутствуют
2	Вид, номер, дата и время государственной регистрации права:	2.1	Общая долевая собственность 50:27:0020631:590-50/155/2025-1 28.02.2025 16:05:08
3	Сведения об осуществлении государственной регистрации сделки, права без необходимого в силу закона согласия третьего лица, органа:	3.1	данные отсутствуют
4	Ограничение прав и обременение объекта недвижимости:		
4.1	вид:	Доверительное управление	
	дата государственной регистрации:	28.02.2025 16:05:08	
	номер государственной регистрации:	50:27:0020631:590-50/155/2025-3	
	срок, на который установлены ограничение прав и обременение объекта недвижимости:	Срок действия с 28.02.2025 по 01.05.2027 с 28.05.2013 по 01.05.2027	
	лицо, в пользу которого установлены ограничение прав и обременение объекта недвижимости:	Общество с ограниченной ответственностью "Управляющая компания "Прагма Капитал", ИНН: 7718581523	
	сведения о возможности предоставления третьим лицам персональных данных физического лица	данные отсутствуют	
	основание государственной регистрации:	Правила доверительного управления Закрытым паевым инвестиционным фондом рентным "Перспектива" под управлением Общества с ограниченной ответственностью "Управляющая компания "Прагма Капитал", выдан 24.12.2012	
	сведения об осуществлении государственной регистрации сделки, права, ограничения права без необходимого в силу закона согласия третьего лица, органа:	данные отсутствуют	



ДОКУМЕНТ ПОДПИСАН

ЭЛЕКТРОННОЙ ПОДПИСЬЮ

Сертификат: 009F8BDC181A023B64597F1E2579BEFB50  
 Владелец: ФЕДЕРАЛЬНАЯ СЛУЖБА ГОСУДАРСТВЕННОЙ  
 РЕГИСТРАЦИИ, КАДАСТРА И КАРТОГРАФИИ  
 Действителен с 02.08.2024 по 26.10.2025

полное наименование должности

инициалы, фамилия

Лист 6

Земельный участок			
вид объекта недвижимости			
Лист № 2 раздела 2	Всего листов раздела 2: 3	Всего разделов: 7	Всего листов выписки: 16
03.03.2025г. № КУВИ-001/2025-56420174		Кадастровый номер: 50:27:0020631:590	
	сведения об управляющем залогом и о договоре управления залогом, если такой договор заключен для управления ипотекой:	данные отсутствуют	
	сведения о депозитарии, который осуществляет хранение обезличенной документарной закладной или электронной закладной:		
	сведения о внесении изменений или дополнений в регистрационную запись об ипотеке:		
4.2	вид:	Аренда	
	дата государственной регистрации:	28.02.2025 16:05:08	
	номер государственной регистрации:	50:27:0020631:590-50/155/2025-2	
	срок, на который установлены ограничение прав и обременение объекта недвижимости:	Срок действия с 28.02.2025 с 07.08.2023 - 5 лет	
	лицо, в пользу которого установлены ограничение прав и обременение объекта недвижимости:	Общество с ограниченной ответственностью "ФЕРМА КОЗИНО", ИНН: 5074068764	
	сведения о возможности предоставления третьим лицам персональных данных физического лица	данные отсутствуют	
	основание государственной регистрации:	Договор аренды недвижимого имущества, № 05-06-23-1, выдан 27.07.2023, дата государственной регистрации: 09.08.2023, номер государственной регистрации: 50:27:0030650:911-50/143/2023-2	
	сведения об осуществлении государственной регистрации сделки, права, ограничения права без необходимого в силу закона согласия третьего лица, органа:	данные отсутствуют	
	сведения об управляющем залогом и о договоре управления залогом, если такой договор заключен для управления ипотекой:	данные отсутствуют	
	сведения о депозитарии, который осуществляет хранение обезличенной документарной закладной или электронной закладной:		
	сведения о внесении изменений или дополнений в регистрационную запись об ипотеке:		
5	Договоры участия в долевом строительстве:	не зарегистрировано	
6	Заявленные в судебном порядке права требования:	данные отсутствуют	



ДОКУМЕНТ ПОДПИСАН


ЭЛЕКТРОННОЙ ПОДПИСЬЮ

Сертификат: 009F8BDC181A023B64597F1E2579BEFB50  
 Владелец: ФЕДЕРАЛЬНАЯ СЛУЖБА ГОСУДАРСТВЕННОЙ  
 РЕГИСТРАЦИИ, КАДАСТРА И КАРТОГРАФИИ  
 Действителен с 02.08.2024 по 26.10.2025

полное наименование должности


инициалы, фамилия

Земельный участок вид объекта недвижимости		
Лист № 3 раздела 2	Всего листов раздела 2: 3	Всего разделов: 7
03.03.2025г. № КУВИ-001/2025-56420174		
Кадастровый номер:		50:27:0020631:590
7	Сведения о возможности предоставления третьим лицам персональных данных физического лица	данные отсутствуют
8	Сведения о возражении в отношении зарегистрированного права:	данные отсутствуют
9	Сведения о наличии решения об изъятии объекта недвижимости для государственных и муниципальных нужд:	данные отсутствуют
10	Сведения о невозможности государственной регистрации без личного участия правообладателя или его законного представителя:	данные отсутствуют
11	Правопритязания и сведения о наличии поступивших, но не рассмотренных заявлений о проведении государственной регистрации права (перехода, прекращения права), ограничения права или обременения объекта недвижимости, сделки в отношении объекта недвижимости:	отсутствуют
11	Сведения о невозможности государственной регистрации перехода, прекращения, ограничения права на земельный участок из земель сельскохозяйственного назначения:	данные отсутствуют

	 <p>ДОКУМЕНТ ПОДПИСАН ЭЛЕКТРОННОЙ ПОДПИСЬЮ Сертификат: 009F8BDC181A023B64597F1E2579BEFB50 Выдано: ФЕДЕРАЛЬНАЯ СЛУЖБА ГОСУДАРСТВЕННОЙ РЕГИСТРАЦИИ, КАДАСТРА И КАРТОГРАФИИ Действителен: с 02.08.2024 по 26.10.2025</p>	
полное наименование должности		инициалы, фамилия

Раздел 3 Лист 8

Выписка из Единого государственного реестра недвижимости об объекте недвижимости  
Описание местоположения земельного участка


Земельный участок вид объекта недвижимости			
Лист № 1 раздела 3	Всего листов раздела 3: 1	Всего разделов: 7	Всего листов выписки: 16
03.03.2025г. № КУВИ-001/2025-56420174			
Кадастровый номер:		50:27:0020631:590	
План (чертеж, схема) земельного участка			
			
Масштаб 1:2000	Условные обозначения		

	 <p>ДОКУМЕНТ ПОДПИСАН ЭЛЕКТРОННОЙ ПОДПИСЬЮ Сертификат: 009F8BDC181A023B64597F1E2579BEFB50 Выдано: ФЕДЕРАЛЬНАЯ СЛУЖБА ГОСУДАРСТВЕННОЙ РЕГИСТРАЦИИ, КАДАСТРА И КАРТОГРАФИИ Действителен: с 02.08.2024 по 26.10.2025</p>	
полное наименование должности		инициалы, фамилия

Выписка из Единого государственного реестра недвижимости об объекте недвижимости

Описание местоположения земельного участка


Земельный участок							
вид объекта недвижимости							
Лист № 1 раздела 3.1		Всего листов раздела 3.1: 1		Всего разделов: 7		Всего листов выписки: 16	
03.03.2025г. № КУВИ-001/2025-56420174				Кадастровый номер: 50:27:0020631:590			
Описание местоположения границ земельного участка							
№ п/п	Номер точки начальная	Номер точки конечная	Дирекционный угол	Горизонтальное проложение, м	Описание закрепления на местности	Кадастровые номера смежных участков	Сведения об адресах правообладателей смежных земельных участков
1	2	3	4	5	6	7	8
1	1.1.1	1.1.2	59°10.6'	74.55	-	50:27:0020631:592	данные отсутствуют
2	1.1.2	1.1.3	148°30.5'	157.24	-	50:27:0020631:589	данные отсутствуют
3	1.1.3	1.1.4	234°33.4'	72.58	по границе линейного объекта, сведения о котором содержатся в ЕГРН	данные отсутствуют	данные отсутствуют
4	1.1.4	1.1.5	234°34.3'	4.85	-	данные отсутствуют	данные отсутствуют
5	1.1.5	1.1.1	329°27.2'	163.47	-	50:27:0020631:591	данные отсутствуют

	 ДОКУМЕНТ ПОДПИСАН ЭЛЕКТРОННОЙ ПОДПИСЬЮ <small>Сертификат: 009F0BDC181A023B64597F1E2579BEFB50          Владелец: ФЕДЕРАЛЬНАЯ СЛУЖБА ГОСУДАРСТВЕННОЙ РЕГИСТРАЦИИ, КАДАСТРА И КАРТОГРАФИИ          Действителен с 02.08.2024 по 26.10.2025</small>	
полное наименование должности		инициалы, фамилия

Выписка из Единого государственного реестра недвижимости об объекте недвижимости


Описание местоположения земельного участка

Земельный участок							
вид объекта недвижимости							
Лист № 1 раздела 3.2		Всего листов раздела 3.2: 1		Всего разделов: 7		Всего листов выписки: 16	
03.03.2025г. № КУВИ-001/2025-56420174				Кадастровый номер: 50:27:0020631:590			
Сведения о характерных точках границы земельного участка							
Система координат МСК-50, зона 2							
Номер точки	Координаты, м		Описание закрепления на местности	Средняя квадратичная погрешность определения координат характерных точек границ земельного участка, м			
	X	Y					
1	2	3	4	5			
1	424137.72	2186011.84	металлический штырь	0.1			
2	424175.92	2186075.86	металлический штырь	0.1			
3	424041.84	2186158	металлический штырь	0.1			
4	423999.75	2186098.87	металлический штырь	0.1			
5	423996.94	2186094.92	металлический штырь	0.1			
1	424137.72	2186011.84	металлический штырь	0.1			

	 ДОКУМЕНТ ПОДПИСАН ЭЛЕКТРОННОЙ ПОДПИСЬЮ <small>Сертификат: 009F0BDC181A023B64597F1E2579BEFB50          Владелец: ФЕДЕРАЛЬНАЯ СЛУЖБА ГОСУДАРСТВЕННОЙ РЕГИСТРАЦИИ, КАДАСТРА И КАРТОГРАФИИ          Действителен с 02.08.2024 по 26.10.2025</small>	
полное наименование должности		инициалы, фамилия

Выписка из Единого государственного реестра недвижимости об объекте недвижимости  
Сведения о частях земельного участка

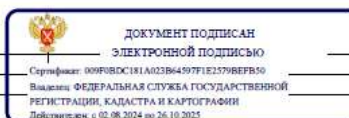
Земельный участок вид объекта недвижимости		
Лист № 1 раздела 4.1	Всего листов раздела 4.1: 4	Всего разделов: 7
03.03.2025г. № КУВИ-001/2025-56420174		
Кадастровый номер:		50:27:0020631:590
Учетный номер части	Площадь, м2	Содержание ограничения в использовании или ограничения права на объект недвижимости или обременения объекта недвижимости
1	2	3
50:27:0020631:590/1	1159	50:00-6.2284
50:27:0020631:590/2	1159	50:00-6.2295
	Весь	вид ограничения (обременения): ограничения прав на земельный участок, предусмотренные статьей 56 Земельного кодекса Российской Федерации; Срок действия: не установлен; реквизиты документа-основания: распоряжение «Об определении местоположения береговых линий (границ водных объектов), установлении границ водоохраных зон, прибрежных защитных полос водных объектов на территории Московской области» от 14.09.2023 № 2307-РМ выдан: Министерство экологии и природопользования Московской области; Содержание ограничения (обременения): Устанавливается бессрочно. В соответствии со статьей 65 частью 15 Водного кодекса Российской Федерации №74-ФЗ от 03.06.2006 г. в границах прибрежных защитных полос запрещаются: 1) использование сточных вод в целях повышения почвенного плодородия; 2) размещение кладбищ, скотомогильников, объектов размещения отходов производства и потребления, химических, взрывчатых, токсичных, отравляющих и ядовитых веществ, пунктов захоронения радиоактивных отходов, а также загрязнение территории загрязняющими веществами, предельно допустимые концентрации которых в водах водных объектов рыбохозяйственного значения не установлены; 3) осуществление авиационных мер по борьбе с вредными организмами; 4) движение и стоянка транспортных средств (кроме специальных транспортных средств), за исключением их движения по дорогам и стоянки на дорогах и в специально оборудованных местах, имеющих твердое покрытие; 5) строительство и реконструкция автозаправочных станций, складов горюче-смазочных материалов (за исключением случаев, если автозаправочные станции, склады горюче-смазочных материалов размещены на территориях портов, инфраструктуры внутренних водных путей, в том числе баз (сооружений) для стоянки маломерных судов, объектов органов федеральной службы безопасности), станций технического обслуживания, используемых для технического осмотра и ремонта транспортных средств, осуществление мойки транспортных средств; 6) хранение пестицидов и агрохимикатов (за исключением хранения агрохимикатов в специализированных хранилищах на территориях морских портов за пределами границ прибрежных защитных полос), применение пестицидов и агрохимикатов; 7) сброс сточных, в том числе дренажных, вод; 8) разведка и добыча общераспространенных полезных ископаемых (за исключением случаев, если разведка и добыча общераспространенных полезных ископаемых осуществляются пользователями недр, осуществляющими разведку и добычу иных видов полезных ископаемых, в границах



полное наименование должности	инициалы, фамилия
-------------------------------	-------------------

Лист 12

Земельный участок вид объекта недвижимости		
Лист № 2 раздела 4.1	Всего листов раздела 4.1: 4	Всего разделов: 7
03.03.2025г. № КУВИ-001/2025-56420174		
Кадастровый номер:		50:27:0020631:590
	Весь	предоставленных им в соответствии с законодательством Российской Федерации о недрах горных отводов и (или) геологических отводов на основании утвержденного технического проекта в соответствии со статьей 19.1 Закона Российской Федерации от 21 февраля 1992 года N 2395-1 "О недрах". В соответствии со статьей 65 частью 17. В границах прибрежных защитных полос наряду с установленными частью 15 настоящей статьи ограничениями запрещаются: 1) распашка земель; 2) размещение отвалов размываемых грунтов; 3) выпас сельскохозяйственных животных и организация для них летних лагерей, ваны; Реестровый номер границы: 50:00-6.2284; Вид объекта реестра границ: Зона с особыми условиями использования территории; Вид зоны по документу: Прибрежная защитная полоса река Рожай; Тип зоны: Прибрежная защитная полоса вид ограничения (обременения): ограничения прав на земельный участок, предусмотренные статьей 56 Земельного кодекса Российской Федерации; Срок действия: не установлен; реквизиты документа-основания: распоряжение «Об определении местоположения береговых линий (границ водных объектов), установлении границ водоохраных зон, прибрежных защитных полос водных объектов на территории Московской области» от 14.09.2023 № 2307-РМ выдан: Министерство экологии и природопользования Московской области; Содержание ограничения (обременения): Устанавливается бессрочно. В соответствии со статьей 65 частью 15 Водного кодекса Российской Федерации №74-ФЗ от 03.06.2006 г. в границах водоохраных зон запрещаются: 1) использование сточных вод в целях повышения почвенного плодородия; 2) размещение кладбищ, скотомогильников, объектов размещения отходов производства и потребления, химических, взрывчатых, токсичных, отравляющих и ядовитых веществ, пунктов захоронения радиоактивных отходов, а также загрязнение территории загрязняющими веществами, предельно допустимые концентрации которых в водах водных объектов рыбохозяйственного значения не установлены; 3) осуществление авиационных мер по борьбе с вредными организмами; 4) движение и стоянка транспортных средств (кроме специальных транспортных средств), за исключением их движения по дорогам и стоянки на дорогах и в специально оборудованных местах, имеющих твердое покрытие; 5) строительство и реконструкция автозаправочных станций, складов горюче-смазочных материалов (за исключением случаев, если автозаправочные станции, склады горюче-смазочных материалов размещены на территориях портов, инфраструктуры внутренних водных путей, в том числе баз (сооружений) для стоянки маломерных судов, объектов органов федеральной службы безопасности), станций технического обслуживания, используемых для технического осмотра и ремонта транспортных средств, осуществление мойки транспортных средств; 6) хранение пестицидов и агрохимикатов (за исключением хранения агрохимикатов в специализированных хранилищах на территориях морских портов за пределами границ прибрежных защитных полос), применение пестицидов и агрохимикатов; 7) сброс сточных, в том числе дренажных, вод; 8) разведка и добыча общераспространенных полезных ископаемых (за исключением случаев, если разведка и добыча общераспространенных полезных ископаемых осуществляются пользователями недр, осуществляющими разведку и добычу иных видов полезных ископаемых, в границах предоставленных им в соответствии с законодательством Российской Федерации о недрах горных отводов и (или)



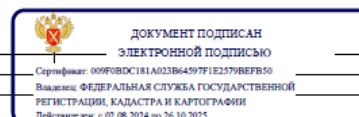
полное наименование должности	инициалы, фамилия
-------------------------------	-------------------

Земельный участок			
вид объекта недвижимости			
Лист № 3 раздела 4.1	Всего листов раздела 4.1: 4	Всего разделов: 7	Всего листов выписки: 16
03.03.2025г. № КУВИ-001/2025-56420174			
Кадастровый номер:		50:27:0020631:590	
		геологических отводов на основании утвержденного технического проекта в соответствии со статьей 19.1 Закона Российской Федерации от 21 февраля 1992 года N 2395-1 "О недрах"); Реестровый номер границы: 50:00-6.2295; Вид объекта реестра границ: Зона с особыми условиями использования территории; Вид зоны по документу: Водоохранная зона река Рожай; Тип зоны: Водоохранная зона	
Весь		<p>вид ограничения (обременения): ограничения прав на земельный участок, предусмотренные статьей 56 Земельного кодекса Российской Федерации; Срок действия: не установлен; реквизиты документа-основания: договор на проведение работ по межеванию земельных участков от 24.02.2014 № 6/н выдан: ООО "СтройТрест"; договор подряда на выполнение работ на определенный срок от 02.04.2014 № 60/14 выдан: ООО "СтройТрест"; инструкция по производству полетов в районе аэродрома от 11.05.2011 № ЦИ1-7 выдан: ЗАО "Международный аэропорт Домодедово"; ПОРЯДОК УСТАНОВЛЕНИЯ ГРАНИЦ ПОЛОС ВОЗДУШНЫХ ПОДХОДОВ НА ГРАЖДАНСКИХ АЭРОДРОМАХ от 09.11.2010 № 243 выдан: Минтранс России; ФЕДЕРАЛЬНЫЕ ПРАВИЛА ИСПОЛЬЗОВАНИЯ ВОЗДУШНОГО ПРОСТРАНСТВА РОССИЙСКОЙ ФЕДЕРАЦИИ от 11.03.2010 № 138 выдан: Правительство Российской Федерации; ОБЗОРНАЯ СХЕМА. Зона с особыми условиями использования территорий-Приаэродромная территория аэродрома Москва (Домодедово) от 22.04.2014 № 6/н выдан: Кадастровый инженер; письмо от 29.05.2014 № РС1/01-01-7262/14 выдан: Управление Федеральной службы государственной регистрации, кадастра и картографии; карта (План) от 22.04.2014 № 6/н выдан: Кадастровый инженер; Содержание ограничения (обременения): В пределах приаэродромной территории запрещается проектирование, строительство и развитие городских и сельских поселений, а также строительство и реконструкция промышленных, сельскохозяйственных объектов, объектов капитального и индивидуального жилищного строительства и иных объектов, без согласования в порядке установленном законодательством Российской Федерации. Запрещается размещать в полосах воздушных подходов на удалении до 30 км, а вне полос воздушных подходов - до 15 км от контрольной точки аэродрома объекты выбросов (размещения) отходов, животноводческие фермы, скотобойни и другие объекты, способствующие привлечению и массовому скоплению птиц. В пределах границ района аэродрома (вертодрома, посадочной площадки) запрещается строительство без согласования старшего авиационного начальника аэродрома (вертодрома, посадочной площадки): а) объектов высотой 50 м и более относительно уровня аэродрома (вертодрома); б) линий связи и электропередачи, а также других источников радио- и электромагнитных излучений, которые могут создавать помехи для работы радиотехнических средств; в) взрывоопасных объектов; г) факельных устройств для аварийного сжигания сбрасываемых газов высотой 50 м и более (с учетом возможной высоты выброса пламени); д) промышленных и иных предприятий и сооружений, деятельность которых может привести к ухудшению видимости в районе аэродрома (вертодрома). Строительство и размещение объектов вне района аэродрома (вертодрома), если их истинная высота превышает 50 м, согласовываются с территориальным органом</p>	



полное наименование должности	инициалы, фамилия
-------------------------------	-------------------


Земельный участок			
вид объекта недвижимости			
Лист № 4 раздела 4.1	Всего листов раздела 4.1: 4	Всего разделов: 7	Всего листов выписки: 16
03.03.2025г. № КУВИ-001/2025-56420174			
Кадастровый номер:		50:27:0020631:590	
		Федерального агентства воздушного транспорта; Реестровый номер границы: 50:27-6.38; Вид объекта реестра границ: Зона с особыми условиями использования территории; Вид зоны по документу: Зона с особыми условиями использования территорий - Приаэродромная территория аэродрома Москва (Домодедово); Тип зоны: Охранная зона транспорта; Номер: 6/н	



полное наименование должности	инициалы, фамилия
-------------------------------	-------------------


Выписка из Единого государственного реестра недвижимости об объекте недвижимости  
Сведения о частях земельного участка

Земельный участок				
вид объекта недвижимости				
Лист № 1 раздела 4.2		Всего листов раздела 4.2: 2		Всего разделов: 7
03.03.2025г. № КУВИ-001/2025-56420174				
Кадастровый номер:		50:27:0020631:590		
Сведения о характерных точках границы части (частей) земельного участка				
Учетный номер части: 50:27:0020631:590/1				
Номер точки	Координаты, м		Описание закрепления на местности	Средняя квадратичная погрешность определения координат характерных точек границ земельного участка, м
	X	Y		
1	2	3	4	5
1	424041.84	2186158	-	-
2	423999.75	2186098.87	-	-
3	423998.54	2186097.16	-	-
4	423998.95	2186097.48	-	-
5	424003.76	2186100.1	-	-
6	424011.35	2186103.78	-	-
7	424019.36	2186108.65	-	-
8	424023.59	2186111.79	-	-
9	424030.55	2186116.21	-	-
10	424039.78	2186122.56	-	-
11	424047.38	2186128.12	-	-
12	424052	2186131.88	-	-
13	424059.58	2186139.99	-	-
14	424063.24	2186144.89	-	-
1	424041.84	2186158	-	-

полное наименование должности	 ДОКУМЕНТ ПОДПИСАН ЭЛЕКТРОННОЙ ПОДПИСЬЮ Сертификат: 009F0BDC181A023B64597F1E2579BEFB50 Выдана: ФЕДЕРАЛЬНАЯ СЛУЖБА ГОСУДАРСТВЕННОЙ РЕГИСТРАЦИИ, КАДАСТРА И КАРТОГРАФИИ Действителен: с 02.08.2024 по 26.10.2025	инициалы, фамилия

Лист 16

Земельный участок				
вид объекта недвижимости				
Лист № 2 раздела 4.2		Всего листов раздела 4.2: 2		Всего разделов: 7
03.03.2025г. № КУВИ-001/2025-56420174				
Кадастровый номер:		50:27:0020631:590		
Сведения о характерных точках границы части (частей) земельного участка				
Учетный номер части: 50:27:0020631:590/2				
Номер точки	Координаты, м		Описание закрепления на местности	Средняя квадратичная погрешность определения координат характерных точек границ земельного участка, м
	X	Y		
1	2	3	4	5
1	424041.84	2186158	-	-
2	423999.75	2186098.87	-	-
3	423998.54	2186097.16	-	-
4	423998.95	2186097.48	-	-
5	424003.76	2186100.1	-	-
6	424011.35	2186103.78	-	-
7	424019.36	2186108.65	-	-
8	424023.59	2186111.79	-	-
9	424030.55	2186116.21	-	-
10	424039.78	2186122.56	-	-
11	424047.38	2186128.12	-	-
12	424052	2186131.88	-	-
13	424059.58	2186139.99	-	-
14	424063.24	2186144.89	-	-
1	424041.84	2186158	-	-

полное наименование должности	 ДОКУМЕНТ ПОДПИСАН ЭЛЕКТРОННОЙ ПОДПИСЬЮ Сертификат: 009F0BDC181A023B64597F1E2579BEFB50 Выдана: ФЕДЕРАЛЬНАЯ СЛУЖБА ГОСУДАРСТВЕННОЙ РЕГИСТРАЦИИ, КАДАСТРА И КАРТОГРАФИИ Действителен: с 02.08.2024 по 26.10.2025	инициалы, фамилия

**Филиал публично-правовой компании "Роскадастр" по Московской области**  
полное наименование органа регистрации прав  
Выписка из Единого государственного реестра недвижимости об объекте недвижимости

Сведения о характеристиках объекта недвижимости

На основании запроса от 03.03.2025, поступившего на рассмотрение 03.03.2025, сообщаем, что согласно записям Единого государственного реестра недвижимости:

Раздел 1 Лист 1

Земельный участок вид объекта недвижимости			
Лист № 1 раздела 1	Всего листов раздела 1: 4	Всего разделов: 6	Всего листов выписки: 12
03.03.2025г. № КУВИ-001/2025-56420968			
Кадастровый номер:	50:27:0020631:591		
Номер кадастрового квартала:	50:27:0020631		
Дата присвоения кадастрового номера:	28.02.2025		
Ранее присвоенный государственный учетный номер:	данные отсутствуют		
Местоположение:	Московская область, Городской округ Подольск, деревня Сертязино		
Площадь:	10699 +/- 36		
Кадастровая стоимость, руб.:	не определена		
Кадастровые номера расположенных в пределах земельного участка объектов недвижимости:	50:56:0000000:8490		
Кадастровые номера объектов недвижимости, из которых образован объект недвижимости:	50:27:0020631:566		
Кадастровые номера образованных объектов недвижимости:	данные отсутствуют		
Категория земель:	Земли промышленности, энергетики, транспорта, связи, радиовещания, телевидения, информатики, земли для обеспечения космической деятельности, земли обороны, безопасности и земли иного специального назначения		
Виды разрешенного использования:	Для сельскохозяйственного производства		
Сведения о кадастровом инженере:	Шейнберг Борис Самуилович, № 571, в "Объединение профессионалов кадастровой деятельности", СНИЛС 01243459918, договор на выполнение кадастровых работ от 13.11.2024 № 1624, дата завершения кадастровых работ: 26.02.2025		
Сведения о лесах, водных объектах и об иных природных объектах, расположенных в пределах земельного участка:	данные отсутствуют		

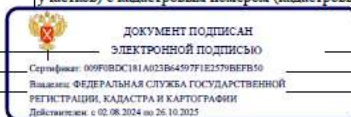
	ДОКУМЕНТ ПОДПИСАН ЭЛЕКТРОННОЙ ПОДПИСЬЮ	
	Сертификат: 009F0BDC181A023B64597F1E2579BFFB50 Выдана: ФЕДЕРАЛЬНАЯ СЛУЖБА ГОСУДАРСТВЕННОЙ РЕГИСТРАЦИИ, КАДАСТРА И КАРТОГРАФИИ Действителен: с 02.08.2024 по 26.10.2025	инициалы, фамилия
полное наименование должности		

Лист 2

Земельный участок вид объекта недвижимости			
Лист № 2 раздела 1	Всего листов раздела 1: 4	Всего разделов: 6	Всего листов выписки: 12
03.03.2025г. № КУВИ-001/2025-56420968			
Кадастровый номер:	50:27:0020631:591		
Сведения о том, что земельный участок полностью расположен в границах зоны с особыми условиями использования территории, территории объекта культурного наследия, публичного сервитута:	Земельный участок полностью расположен в границах зоны с реестровым номером 50:27-6.38 от 04.07.2014, ограничение использования земельного участка в пределах зоны: В пределах приаэродромной территории запрещается проектирование, строительство и развитие городских и сельских поселений, а также строительство и реконструкция промышленных, сельскохозяйственных объектов, объектов капитального и индивидуального жилищного строительства и иных объектов, без согласования в порядке установленном законодательством Российской Федерации. Запрещается размещать в полосах воздушных подходов на удалении до 30 км, а вне полос воздушных подходов - до 15 км от контрольной точки аэродрома объекты выбросов (размещения) отходов, животноводческие фермы, скотобойни и другие объекты, способствующие привлечению и массовому скоплению птиц. В пределах границ района аэродрома (вертодрома, посадочной площадки) запрещается строительство без согласования старшего авиационного начальника аэродрома (вертодрома, посадочной площадки): а) объектов высотой 50 м и более относительно уровня аэродрома (вертодрома); б) линий связи и электропередачи, а также других источников радио- и электромагнитных излучений, которые могут создавать помехи для работы радиотехнических средств; в) взрывоопасных объектов; г) факельных устройств для аварийного сжигания сбрасываемых газов высотой 50 м и более (с учетом возможной высоты выброса пламени); д) промышленных и иных предприятий и сооружений, деятельность которых может привести к ухудшению видимости в районе аэродрома (вертодрома). Строительство и размещение объектов вне района аэродрома (вертодрома), если их истинная высота превышает 50 м, согласовываются с территориальным органом Федерального агентства воздушного транспорта, вид/наименование: Зона с особыми условиями использования территорий - Приаэродромная территория аэродрома Москва (Домодедово), тип: Охранная зона транспорта, номер: б/н, решения: 1. дата решения: 24.02.2014, номер решения: б/н, наименование ОГВ/ОМСУ: ООО "СтройТрест" 2. дата решения: 02.04.2014, номер решения: 60/14, наименование ОГВ/ОМСУ: ООО "СтройТрест" 3. дата решения: 11.05.2011, номер решения: ЦИ1-7, наименование ОГВ/ОМСУ: ЗАО "Международный аэропорт Домодедово" 4. дата решения: 09.11.2010, номер решения: 243, наименование ОГВ/ОМСУ: Минтранс России 5. дата решения: 11.03.2010, номер решения: 138, наименование ОГВ/ОМСУ: Правительство Российской Федерации 6. дата решения: 22.04.2014, номер решения: б/н, наименование ОГВ/ОМСУ: Кадастровый инженер 7. дата решения: 29.05.2014, номер решения: РС1/01-01-7262/14, наименование ОГВ/ОМСУ: Управление Федеральной службы государственной регистрации, кадастра и картографии 8. дата решения: 22.04.2014, номер решения: б/н, наименование ОГВ/ОМСУ: Кадастровый инженер		
Сведения о том, что земельный участок расположен в границах особой экономической зоны, территории опережающего развития, зоны территориального развития в Российской Федерации, игровой зоны:	данные отсутствуют		


	ДОКУМЕНТ ПОДПИСАН ЭЛЕКТРОННОЙ ПОДПИСЬЮ	
	Сертификат: 009F0BDC181A023B64597F1E2579BFFB50 Выдана: ФЕДЕРАЛЬНАЯ СЛУЖБА ГОСУДАРСТВЕННОЙ РЕГИСТРАЦИИ, КАДАСТРА И КАРТОГРАФИИ Действителен: с 02.08.2024 по 26.10.2025	инициалы, фамилия
полное наименование должности		

Земельный участок вид объекта недвижимости			
Лист № 3 раздела 1	Всего листов раздела 1: 4	Всего разделов: 6	Всего листов выписки: 12
03.03.2025г. № КУВИ-001/2025-56420968		Кадастровый номер: 50:27:0020631:591	
Сведения о том, что земельный участок расположен в границах особо охраняемой природной территории, Байкальской природной территории и ее экологических зон, лесопарковом зеленом поясе, охотничьего угодья, лесничества.	данные отсутствуют		
Сведения о расположении земельного участка и (или) расположенного на нем объекта недвижимости в границах территории, в отношении которой принято решение о резервировании земель для государственных или муниципальных нужд.	данные отсутствуют		
Сведения о результатах проведения государственного земельного надзора:	данные отсутствуют		
Сведения о расположении земельного участка в границах территории, в отношении которой утвержден проект межевания территории:	данные отсутствуют		
Условный номер земельного участка:	данные отсутствуют		
Сведения о принятии акта и (или) заключении договора, предусматривающих предоставление в соответствии с земельным законодательством исполнительным органом государственного органа власти или органом местного самоуправления, находящегося в государственной или муниципальной собственности земельного участка для строительства наемного дома социального использования или наемного дома коммерческого использования:	данные отсутствуют		
Сведения о том, что земельный участок или земельные участки образованы на основании решения об изъятии земельного участка и (или) расположенного на нем объекта недвижимости для государственных или муниципальных нужд:	данные отсутствуют		
Сведения о том, что земельный участок образован из земель или земельного участка, государственная собственность на которые не разграничена:	данные отсутствуют		
Сведения о наличии земельного спора о местоположении границ земельных участков.	данные отсутствуют		
Статус записи об объекте недвижимости:	Сведения об объекте недвижимости имеют статус "актуальные"		
Особые отметки:	Для данного земельного участка обеспечен доступ посредством земельного участка (земельных участков) с кадастровым номером (кадастровыми номерами): 50:27:0020631:107, 50:27:0020631:592.		



полное наименование должности	инициалы, фамилия
-------------------------------	-------------------

Земельный участок вид объекта недвижимости			
Лист № 4 раздела 1	Всего листов раздела 1: 4	Всего разделов: 6	Всего листов выписки: 12
03.03.2025г. № КУВИ-001/2025-56420968		Кадастровый номер: 50:27:0020631:591	
Получатель выписки:	Сведения об ограничениях права на объект недвижимости, обременениях данного объекта, не зарегистрированных в реестре прав, ограничений прав и обременений недвижимого имущества: вид ограничения (обременения): ограничения прав на земельный участок, предусмотренные статьей 56 Земельного кодекса Российской Федерации; срок действия: с 28.02.2025; реквизиты документа-основания: договор на проведение работ по межеванию земельных участков от 24.02.2014 № б/н выдан: ООО "СтройТрест"; договор подряда на выполнение работ на определенный срок от 02.04.2014 № 60/14 выдан: ООО "СтройТрест"; инструкция по производству полетов в районе аэродрома от 11.05.2011 № ЦИ1-7 выдан: ЗАО "Международный аэропорт Домодедово"; ПОРЯДОК УСТАНОВЛЕНИЯ ГРАНИЦ ПОЛОС ВОЗДУШНЫХ ПОДХОДОВ НА ГРАЖДАНСКИХ АЭРОДРОМАХ от 09.11.2010 № 243 выдан: Минтранс России; ФЕДЕРАЛЬНЫЕ ПРАВИЛА ИСПОЛЬЗОВАНИЯ ВОЗДУШНОГО ПРОСТРАНСТВА РОССИЙСКОЙ ФЕДЕРАЦИИ от 11.03.2010 № 138 выдан: Правительство Российской Федерации; ОБЗОРНАЯ СХЕМА. Зона с особыми условиями использования территорий-Приаэродромная территория аэродрома Москва (Домодедово) от 22.04.2014 № б/н выдан: Кадастровый инженер; письмо от 29.05.2014 № РС1/01-01-7262/14 выдан: Управление Федеральной службы государственной регистрации, кадастра и картографии; карта (План) от 22.04.2014 № б/н выдан: Кадастровый инженер. Сведения, необходимые для заполнения раздела: 4 - Сведения о частях земельного участка, отсутствуют.		
Получатель выписки:	Павлов Ярослав Александрович		

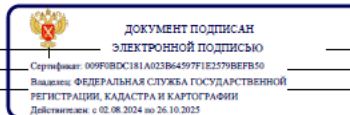


полное наименование должности	инициалы, фамилия
-------------------------------	-------------------

## Выписка из Единого государственного реестра недвижимости об объекте недвижимости

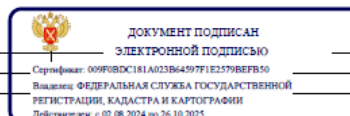
## Сведения о зарегистрированных правах

Земельный участок вид объекта недвижимости			
Лист № 1 раздела 2	Всего листов раздела 2: 3	Всего разделов: 6	Всего листов выписки: 12
03.03.2025г. № КУВИ-001/2025-56420968			
Кадастровый номер:		50:27:0020631:591	
1	Правообладатель (правообладатели):	1.1	Владельцы инвестиционных паев - Закрытый паевой инвестиционный фонд рентный "Перспектива" под управлением Общества с ограниченной ответственностью "Управляющая компания "Прага Капитал" данные о которых устанавливаются на основании данных лицевых счетов владельцев инвестиционных паев в реестре владельцев инвестиционных паев и счетов депо владельцев инвестиционных паев
	Сведения о возможности предоставления третьим лицам персональных данных физического лица:	1.1.1	данные отсутствуют
2	Вид, номер, дата и время государственной регистрации права:	2.1	Общая долевая собственность 50:27:0020631:591-50/155/2025-1 28.02.2025 16:05:08
3	Сведения об осуществлении государственной регистрации сделки, права без необходимого в силу закона согласия третьего лица, органа:	3.1	данные отсутствуют
4	Ограничение прав и обременение объекта недвижимости:		
4.1	вид:		Доверительное управление
	дата государственной регистрации:		28.02.2025 16:05:08
	номер государственной регистрации:		50:27:0020631:591-50/155/2025-3
	срок, на который установлены ограничение прав и обременение объекта недвижимости:		Срок действия с 28.02.2025 по 01.05.2027 с 28.05.2013 по 01.05.2027
	лицо, в пользу которого установлены ограничение прав и обременение объекта недвижимости:		Общество с ограниченной ответственностью "Управляющая компания "Прага Капитал", ИНН: 7718581523
	сведения о возможности предоставления третьим лицам персональных данных физического лица		данные отсутствуют
	основание государственной регистрации:		Правила доверительного управления Закрытым паевым инвестиционным фондом рентным "Перспектива" под управлением Общества с ограниченной ответственностью "Управляющая компания "Прага Капитал", выдан 24.12.2012
	сведения об осуществлении государственной регистрации сделки, права, ограничения права без необходимого в силу закона согласия третьего лица, органа:		данные отсутствуют




полное наименование должности	инициалы, фамилия
-------------------------------	-------------------

Земельный участок вид объекта недвижимости			
Лист № 2 раздела 2	Всего листов раздела 2: 3	Всего разделов: 6	Всего листов выписки: 12
03.03.2025г. № КУВИ-001/2025-56420968			
Кадастровый номер:		50:27:0020631:591	
	сведения об управляющем залоге и о договоре управления залогом, если такой договор заключен для управления ипотекой:		данные отсутствуют
	сведения о депозитарии, который осуществляет хранение обезличенной документарной закладной или электронной закладной:		
	сведения о внесении изменений или дополнений в регистрационную запись об ипотеке:		
4.2	вид:		Аренда
	дата государственной регистрации:		28.02.2025 16:05:08
	номер государственной регистрации:		50:27:0020631:591-50/155/2025-2
	срок, на который установлены ограничение прав и обременение объекта недвижимости:		Срок действия с 28.02.2025 с 07.08.2023 - 5 лет
	лицо, в пользу которого установлены ограничение прав и обременение объекта недвижимости:		Общество с ограниченной ответственностью "ФЕРМА КОЗИНО", ИНН: 5074068764
	сведения о возможности предоставления третьим лицам персональных данных физического лица		данные отсутствуют
	основание государственной регистрации:		Договор аренды недвижимого имущества, № 05-06-23-1, выдан 27.07.2023, дата государственной регистрации: 09.08.2023, номер государственной регистрации: 50:27:0030650-911-50/143/2023-2
	сведения об осуществлении государственной регистрации сделки, права, ограничения права без необходимого в силу закона согласия третьего лица, органа:		данные отсутствуют
	сведения об управляющем залоге и о договоре управления залогом, если такой договор заключен для управления ипотекой:		данные отсутствуют
	сведения о депозитарии, который осуществляет хранение обезличенной документарной закладной или электронной закладной:		
	сведения о внесении изменений или дополнений в регистрационную запись об ипотеке:		
5	Договоры участия в долевом строительстве:		не зарегистрировано
6	Заявленные в судебном порядке права требования:		данные отсутствуют




полное наименование должности	инициалы, фамилия
-------------------------------	-------------------

Земельный участок		вид объекта недвижимости	
Лист № 3 раздела 2	Всего листов раздела 2: 3	Всего разделов: 6	Всего листов выписки: 12
03.03.2025г. № КУВИ-001/2025-56420968		Кадастровый номер: 50:27:0020631:591	
7	Сведения о возможности предоставления третьим лицам персональных данных физического лица	данные отсутствуют	
8	Сведения о возражении в отношении зарегистрированного права:	данные отсутствуют	
9	Сведения о наличии решения об изъятии объекта недвижимости для государственных и муниципальных нужд:	данные отсутствуют	
10	Сведения о невозможности государственной регистрации без личного участия правообладателя или его законного представителя:	данные отсутствуют	
11	Правопритязания и сведения о наличии поступивших, но не рассмотренных заявлений о проведении государственной регистрации права (перехода, прекращения права), ограничения права или обременения объекта недвижимости, сделки в отношении объекта недвижимости:	отсутствуют	
11	Сведения о невозможности государственной регистрации перехода, прекращения, ограничения права на земельный участок из земель сельскохозяйственного назначения:	данные отсутствуют	

полное наименование должности	 ДОКУМЕНТ ПОДПИСАН ЭЛЕКТРОННОЙ ПОДПИСЬЮ Сертификат: 009F0BDC181A023B64597F1E2579BEFB50 Выдана: ФЕДЕРАЛЬНАЯ СЛУЖБА ГОСУДАРСТВЕННОЙ РЕГИСТРАЦИИ, КАДАСТРА И КАРТОГРАФИИ Действителен: с 02.08.2024 по 26.10.2025	инициалы, фамилия


Выписка из Единого государственного реестра недвижимости об объекте недвижимости  
 Описание местоположения земельного участка

Земельный участок		вид объекта недвижимости	
Лист № 1 раздела 3	Всего листов раздела 3: 1	Всего разделов: 6	Всего листов выписки: 12
03.03.2025г. № КУВИ-001/2025-56420968		Кадастровый номер: 50:27:0020631:591	
План (чертеж, схема) земельного участка			
			
Масштаб 1:2000	Условные обозначения		

полное наименование должности	 ДОКУМЕНТ ПОДПИСАН ЭЛЕКТРОННОЙ ПОДПИСЬЮ Сертификат: 009F0BDC181A023B64597F1E2579BEFB50 Выдана: ФЕДЕРАЛЬНАЯ СЛУЖБА ГОСУДАРСТВЕННОЙ РЕГИСТРАЦИИ, КАДАСТРА И КАРТОГРАФИИ Действителен: с 02.08.2024 по 26.10.2025	инициалы, фамилия


Выписка из Единого государственного реестра недвижимости об объекте недвижимости  
Описание местоположения земельного участка

Земельный участок							
вид объекта недвижимости							
Лист № 1 раздела 3.1		Всего листов раздела 3.1: 1		Всего разделов: 6		Всего листов выписки: 12	
03.03.2025г. № КУВИ-001/2025-56420968				Кадастровый номер: 50:27:0020631:591			
Описание местоположения границ земельного участка							
№ п/п	Номер точки начальная	Номер точки конечная	Дирекционный угол	Горизонтальное проложение, м	Описание закрепления на местности	Кадастровые номера смежных участков	Сведения об адресах правообладателей смежных земельных участков
1	2	3	4	5	6	7	8
1	1.1.1	1.1.2	59°2.4'	52.93	-	50:27:0020631:592	данные отсутствуют
2	1.1.2	1.1.3	149°27.2'	163.47	-	50:27:0020631:590	данные отсутствуют
3	1.1.3	1.1.4	234°33.8'	76.32	по границе линейного объекта, сведения о котором содержатся в ЕГРН	данные отсутствуют	данные отсутствуют
4	1.1.4	1.1.1	337°12.8'	171.16	по границе линейного объекта, сведения о котором содержатся в ЕГРН	50:27:0020631:567	данные отсутствуют

	 ДОКУМЕНТ ПОДПИСАН ЭЛЕКТРОННОЙ ПОДПИСЬЮ Сертификат: 009F0BDC181A023B64597F1E2579BEFB50 Выдана: ФЕДЕРАЛЬНАЯ СЛУЖБА ГОСУДАРСТВЕННОЙ РЕГИСТРАЦИИ, КАДАСТРА И КАРТОГРАФИИ Действителен с 02.08.2024 по 26.10.2025	
полное наименование должности		инициалы, фамилия

Выписка из Единого государственного реестра недвижимости об объекте недвижимости  
Описание местоположения земельного участка

Земельный участок					
вид объекта недвижимости					
Лист № 1 раздела 3.2		Всего листов раздела 3.2: 1		Всего разделов: 6	Всего листов выписки: 12
03.03.2025г. № КУВИ-001/2025-56420968				Кадастровый номер: 50:27:0020631:591	
Сведения о характерных точках границы земельного участка					
Номер точки	Координаты, м		Описание закрепления на местности	Средняя квадратичная погрешность определения координат характерных точек границ земельного участка, м	
	X	Y			
1	2	3	4	5	
1	424110.49	2185966.45	металлический штырь	0.1	
2	424137.72	2186011.84	металлический штырь	0.1	
3	423996.94	2186094.92	металлический штырь	0.1	
4	423952.69	2186032.74	металлический штырь	0.1	
1	424110.49	2185966.45	металлический штырь	0.1	

	 ДОКУМЕНТ ПОДПИСАН ЭЛЕКТРОННОЙ ПОДПИСЬЮ Сертификат: 009F0BDC181A023B64597F1E2579BEFB50 Выдана: ФЕДЕРАЛЬНАЯ СЛУЖБА ГОСУДАРСТВЕННОЙ РЕГИСТРАЦИИ, КАДАСТРА И КАРТОГРАФИИ Действителен с 02.08.2024 по 26.10.2025	
полное наименование должности		инициалы, фамилия

## Выписка из Единого государственного реестра недвижимости об объекте недвижимости

## Сведения о частях земельного участка

Земельный участок вид объекта недвижимости			
Лист № 1 раздела 4.1	Всего листов раздела 4.1: 2	Всего разделов: 6	Всего листов выписки: 12
03.03.2025г. № КУВИ-001/2025-56420968			
Кадастровый номер:		50:27:0020631:591	
Учетный номер части	Площадь, м2	Содержание ограничения в использовании или ограничения права на объект недвижимости или обременения объекта недвижимости	
1	2	3	
	Весь	<p>вид ограничения (обременения): ограничения прав на земельный участок, предусмотренные статьей 56 Земельного кодекса Российской Федерации; Срок действия: не установлен; реквизиты документа-основания: договор на проведение работ по межеванию земельных участков от 24.02.2014 № 6/н выдан: ООО "СтройТрест"; договор подряда на выполнение работ на определенный срок от 02.04.2014 № 60/14 выдан: ООО "СтройТрест"; инструкция по производству полетов в районе аэродрома от 11.05.2011 № ЦИИ-7 выдан: ЗАО "Международный аэропорт Домодедово"; ПОРЯДОК УСТАНОВЛЕНИЯ ГРАНИЦ ПОЛОС ВОЗДУШНЫХ ПОДХОДОВ НА ГРАЖДАНСКИХ АЭРОДРОМАХ от 09.11.2010 № 243 выдан: Минтранс России, ФЕДЕРАЛЬНЫЕ ПРАВИЛА ИСПОЛЬЗОВАНИЯ ВОЗДУШНОГО ПРОСТРАНСТВА РОССИЙСКОЙ ФЕДЕРАЦИИ от 11.03.2010 № 138 выдан: Правительство Российской Федерации; ОБЗОРНАЯ СХЕМА. Зона с особыми условиями использования территорий-Приаэродромная территория аэродрома Москва (Домодедово) от 22.04.2014 № 6/н выдан: Кадастровый инженер; письмо от 29.05.2014 № РС1/01-01-7262/14 выдан: Управление Федеральной службы государственной регистрации, кадастра и картографии, карта (План) от 22.04.2014 № 6/н выдан: Кадастровый инженер; Содержание ограничения (обременения): В пределах приаэродромной территории запрещается проектирование, строительство и развитие городских и сельских поселений, а также строительство и реконструкция промышленных, сельскохозяйственных объектов, объектов капитального и индивидуального жилищного строительства и иных объектов, без согласования в порядке установленном законодательством Российской Федерации. Запрещается размещать в полосах воздушных подходов на удалении до 30 км, а вне полос воздушных подходов - до 15 км от контрольной точки аэродрома объекты выбросов (размещения) отходов, животноводческие фермы, скотобойни и другие объекты, способствующие привлечению и массовому скоплению птиц. В пределах границ района аэродрома (вертодрома, посадочной площадки) запрещается строительство без согласования старшего авиационного начальника аэродрома (вертодрома, посадочной площадки) а) объектов высотой 50 м и более относительно уровня аэродрома (вертодрома); б) линий связи и электропередачи, а также других источников радио- и электромагнитных излучений, которые могут создавать помехи для работы радиотехнических средств; в) взрывоопасных объектов; г) факельных устройств для аварийного сжигания сбрасываемых газов высотой 50 м и более (с учетом возможной высоты выброса пламени); д) промышленных и иных предприятий и сооружений, деятельность</p>	



ДОКУМЕНТ ПОДПИСАН  
ЭЛЕКТРОННОЙ ПОДПИСЬЮ

Сертификат: 009F0BDC181A023B64597F1E2579BEFB50  
Выдана: ФЕДЕРАЛЬНАЯ СЛУЖБА ГОСУДАРСТВЕННОЙ  
РЕГИСТРАЦИИ, КАДАСТРА И КАРТОГРАФИИ  
Действителен с 02.08.2024 по 26.10.2025

ПОЛНОЕ НАИМЕНОВАНИЕ ДОЛЖНОСТИ

ИНИЦИАЛЫ, ФАМИЛИЯ

Лист 12

Земельный участок вид объекта недвижимости			
Лист № 2 раздела 4.1	Всего листов раздела 4.1: 2	Всего разделов: 6	Всего листов выписки: 12
03.03.2025г. № КУВИ-001/2025-56420968			
Кадастровый номер:		50:27:0020631:591	
		<p>которых может привести к ухудшению видимости в районе аэродрома (вертодрома). Строительство и размещение объектов вне района аэродрома (вертодрома), если их истинная высота превышает 50 м, согласовываются с территориальным органом Федерального агентства воздушного транспорта; Реестровый номер границы: 50:27-6.38; Вид объекта реестра границы: Зона с особыми условиями использования территории; Вид зоны по документу: Зона с особыми условиями использования территорий - Приаэродромная территория аэродрома Москва (Домодедово); Тип зоны: Охранная зона транспорта; Номер: 6/н</p>	



ДОКУМЕНТ ПОДПИСАН  
ЭЛЕКТРОННОЙ ПОДПИСЬЮ

Сертификат: 009F0BDC181A023B64597F1E2579BEFB50  
Выдана: ФЕДЕРАЛЬНАЯ СЛУЖБА ГОСУДАРСТВЕННОЙ  
РЕГИСТРАЦИИ, КАДАСТРА И КАРТОГРАФИИ  
Действителен с 02.08.2024 по 26.10.2025

ПОЛНОЕ НАИМЕНОВАНИЕ ДОЛЖНОСТИ

ИНИЦИАЛЫ, ФАМИЛИЯ

**Финанс публично-правовой компании "Роскадастр" по Московской области**  
полное наименование органа регистрации прав  
Выписка из Единого государственного реестра недвижимости об объекте недвижимости

Сведения о характеристиках объекта недвижимости

На основании запроса от 03.03.2025, поступившего на рассмотрение 03.03.2025, сообщаем, что согласно записям Единого государственного реестра недвижимости:

Раздел 1 Лист 1

Земельный участок	
вид объекта недвижимости	
Лист № 1 раздела 1	Всего листов раздела 1: 5
Всего разделов: 7	
Всего листов выписки: 20	
03.03.2025г. № КУВИ-001/2025-56423349	
Кадастровый номер:	50:27:0020631:592
Номер кадастрового квартала:	50:27:0020631
Дата присвоения кадастрового номера:	28.02.2025
Ранее присвоенный государственный учетный номер:	данные отсутствуют
Местоположение:	Московская область, Городской округ Подольск, деревня Сертяжино
Площадь:	13137 +/- 40
Кадастровая стоимость, руб.:	не определена
Кадастровые номера расположенных в пределах земельного участка объектов недвижимости:	50:56:0000000:8490
Кадастровые номера объектов недвижимости, из которых образован объект недвижимости:	50:27:0020631:566
Кадастровые номера образованных объектов недвижимости:	данные отсутствуют
Категория земель:	Земли промышленности, энергетики, транспорта, связи, радиовещания, телевидения, информатики, земли для обеспечения космической деятельности, земли обороны, безопасности и земли иного специального назначения
Виды разрешенного использования:	Для сельскохозяйственного производства
Сведения о кадастровом инженере:	Шейнберг Борис Самуилович, № 571, в "Объединение профессионалов кадастровой деятельности", СНИЛС 01243459918, договор на выполнение кадастровых работ от 13.11.2024 № 1624, дата завершения кадастровых работ: 26.02.2025
Сведения о лесах, водных объектах и об иных природных объектах, расположенных в пределах земельного участка:	данные отсутствуют

	ДОКУМЕНТ ПОДПИСАН	
	ЭЛЕКТРОННОЙ ПОДПИСЬЮ	
Сертификат: 009F0DC181A023B64597F1E2379BEFB50		
Выдано: ФЕДЕРАЛЬНАЯ СЛУЖБА ГОСУДАРСТВЕННОЙ РЕГИСТРАЦИИ, КАДАСТРА И КАРТОГРАФИИ		инициалы, фамилия
Действителен: с 02.08.2024 по 26.10.2025		
полное наименование должности		

Лист 2

Земельный участок	
вид объекта недвижимости	
Лист № 2 раздела 1	Всего листов раздела 1: 5
Всего разделов: 7	
Всего листов выписки: 20	
03.03.2025г. № КУВИ-001/2025-56423349	
Кадастровый номер:	50:27:0020631:592
Сведения о том, что земельный участок полностью расположен в границах зоны с особыми условиями использования территории, территории объекта культурного наследия, публичного сервитута:	Земельный участок полностью расположен в границах зоны с реестровым номером 50:27-6.38 от 04.07.2014, ограничение использования земельного участка в пределах зоны: В пределах приаэродромной территории запрещается проектирование, строительство и развитие городских и сельских поселений, а также строительство и реконструкция промышленных, сельскохозяйственных объектов, объектов капитального и индивидуального жилищного строительства и иных объектов, без согласования в порядке установленном законодательством Российской Федерации. Запрещается размещать в полосах воздушных подходов на удалении до 30 км, а вне полос воздушных подходов - до 15 км от контрольной точки аэродрома объекты выбросов (размещения) отходов, животноводческие фермы, скотобойни и другие объекты, способствующие привлечению и массовому скоплению птиц. В пределах границ района аэродрома (вертодрома, посадочной площадки) запрещается строительство без согласования старшего авиационного начальника аэродрома (вертодрома, посадочной площадки) а) объектов высотой 50 м и более относительно уровня аэродрома (вертодрома), б) линий связи и электропередачи, а также других источников радио- и электромагнитных излучений, которые могут создавать помехи для работы радиотехнических средств, в) взрывоопасных объектов, г) факельных устройств для аварийного сжигания сбрасываемых газов высотой 50 м и более (с учетом возможной высоты выброса пламени), д) промышленных и иных предприятий и сооружений, деятельность которых может привести к ухудшению видимости в районе аэродрома (вертодрома). Строительство и размещение объектов вне района аэродрома (вертодрома), если их истинная высота превышает 50 м, согласовываются с территориальным органом Федерального агентства воздушного транспорта, вид/наименование: Зона с особыми условиями использования территорий - Приаэродромная территория аэродрома Москва (Домодедово), тип: Охранная зона транспорта, номер: б/н, решения: 1. дата решения: 24.02.2014, номер решения: б/н, наименование ОГВ/ОМСУ: ООО "СтройТрест" 2. дата решения: 02.04.2014, номер решения: 60/14, наименование ОГВ/ОМСУ: ООО "СтройТрест" 3. дата решения: 11.05.2011, номер решения: ПИ1-7, наименование ОГВ/ОМСУ: ЗАО "Международный аэропорт Домодедово" 4. дата решения: 09.11.2010, номер решения: 243, наименование ОГВ/ОМСУ: Минтранс России 5. дата решения: 11.03.2010, номер решения: 138, наименование ОГВ/ОМСУ: Правительство Российской Федерации 6. дата решения: 22.04.2014, номер решения: б/н, наименование ОГВ/ОМСУ: Кадастровый инженер 7. дата решения: 29.05.2014, номер решения: РС1/01-01-7262/14, наименование ОГВ/ОМСУ: Управление Федеральной службы государственной регистрации, кадастра и картографии 8. дата решения: 22.04.2014, номер решения: б/н, наименование ОГВ/ОМСУ: Кадастровый инженер
Сведения о том, что земельный участок расположен в границах особой экономической зоны, территории опережающего развития, зоны территориального развития в Российской Федерации, игровой зоны:	данные отсутствуют

	ДОКУМЕНТ ПОДПИСАН	
	ЭЛЕКТРОННОЙ ПОДПИСЬЮ	
Сертификат: 009F0DC181A023B64597F1E2379BEFB50		
Выдано: ФЕДЕРАЛЬНАЯ СЛУЖБА ГОСУДАРСТВЕННОЙ РЕГИСТРАЦИИ, КАДАСТРА И КАРТОГРАФИИ		инициалы, фамилия
Действителен: с 02.08.2024 по 26.10.2025		
полное наименование должности		

Земельный участок вид объекта недвижимости			
Лист № 3 раздела 1	Всего листов раздела 1: 5	Всего разделов: 7	Всего листов выписки: 20
03.03.2025г. № КУВИ-001/2025-56423349		Кадастровый номер: 50:27:0020631:592	
Сведения о том, что земельный участок расположен в границах особо охраняемой природной территории, Байкальской природной территории и ее экологических зон, лесопарковом зеленом поясе, охотничьего угодья, лесничества.	данные отсутствуют		
Сведения о расположении земельного участка и (или) расположенного на нем объекта недвижимости в границах территории, в отношении которой принято решение о резервировании земель для государственных или муниципальных нужд.	данные отсутствуют		
Сведения о результатах проведения государственного земельного надзора:	данные отсутствуют		
Сведения о расположении земельного участка в границах территории, в отношении которой утвержден проект межевания территории:	данные отсутствуют		
Условный номер земельного участка:	данные отсутствуют		
Сведения о принятии акта и (или) заключении договора, предусматривающих предоставление в соответствии с земельным законодательством исполнительным органом государственной власти или органом местного самоуправления, находящегося в государственной или муниципальной собственности земельного участка для строительства наемного дома социального использования или наемного дома коммерческого использования:	данные отсутствуют		
Сведения о том, что земельный участок или земельные участки образованы на основании решения об изъятии земельного участка и (или) расположенного на нем объекта недвижимости для государственных или муниципальных нужд.	данные отсутствуют		
Сведения о том, что земельный участок образован из земель или земельного участка, государственная собственность на которые не разграничена:	данные отсутствуют		
Сведения о наличии земельного спора о местоположении границ земельных участков:	данные отсутствуют		
Статус записи об объекте недвижимости:	Сведения об объекте недвижимости имеют статус "актуальные"		
Особые отметки:	Для данного земельного участка обеспечен доступ посредством земельного участка (земельных участков) с кадастровым номером (кадастровыми номерами): 50:27:0020631:107. Посредством		



ДОКУМЕНТ ПОДПИСАН  
ЭЛЕКТРОННОЙ ПОДПИСЬЮ

Сертификат: 009F0BDC181A023B6497F1E2579BEFB50

Выдано: ФЕДЕРАЛЬНАЯ СЛУЖБА ГОСУДАРСТВЕННОЙ РЕГИСТРАЦИИ, КАДАСТРА И КАРТОГРАФИИ  
Действителен с 02.08.2024 по 26.10.2025

полное наименование должности

инициалы, фамилия

Земельный участок вид объекта недвижимости			
Лист № 4 раздела 1	Всего листов раздела 1: 5	Всего разделов: 7	Всего листов выписки: 20
03.03.2025г. № КУВИ-001/2025-56423349		Кадастровый номер: 50:27:0020631:592	
данного земельного участка обеспечен доступ к земельному участку (земельным участкам) с кадастровым номером (кадастровыми номерами): 50:27:0020631:588, 50:27:0020631:589, 50:27:0020631:590, 50:27:0020631:591. Сведения об ограничениях права на объект недвижимости, обременениях данного объекта, не зарегистрированных в реестре прав, ограничений прав и обременений недвижимого имущества: вид ограничения (обременения): ограничение прав на земельный участок, предусмотренные статьей 56 Земельного кодекса Российской Федерации; срок действия: с 28.02.2025; реквизиты документа-основания: договор на проведение работ по межеванию земельных участков от 24.02.2014 № 6/н выдан: ООО "СтройТрест"; договор подряда на выполнение работ на определенный срок от 02.04.2014 № 60/14 выдан: ООО "СтройТрест"; инструкция по производству полетов в районе аэродрома от 11.05.2011 № ЦИ1-7 выдан: ЗАО "Международный аэропорт Домодедово"; ПОРЯДОК УСТАНОВЛЕНИЯ ГРАНИЦ ПОЛОС ВОЗДУШНЫХ ПОДХОДОВ НА ГРАЖДАНСКИХ АЭРОДРОМАХ от 09.11.2010 № 243 выдан: Минтранс России; ФЕДЕРАЛЬНЫЕ ПРАВИЛА ИСПОЛЬЗОВАНИЯ ВОЗДУШНОГО ПРОСТРАНСТВА РОССИЙСКОЙ ФЕДЕРАЦИИ от 11.03.2010 № 138 выдан: Правительство Российской Федерации; ОБЗОРНАЯ СХЕМА. Зона с особыми условиями использования территорий-Приаэродромная территория аэродрома Москва (Домодедово) от 22.04.2014 № 6/н выдан: Кадастровый инженер; письмо от 29.05.2014 № РС1/01-01-7262/14 выдан: Управление Федеральной службы государственной регистрации, кадастра и картографии; карта (План) от 22.04.2014 № 6/н выдан: Кадастровый инженер. вид ограничения (обременения): ограничения прав на земельный участок, предусмотренные статьей 56 Земельного кодекса Российской Федерации; срок действия: с 28.02.2025; реквизиты документа-основания: распоряжение «Об определении местоположения береговых линий (границ водных объектов), установлении границ водоохранных зон, прибрежных защитных полос водных объектов на территории Московской области» от 14.09.2023 № 2307-РМ выдан: Министерство экологии и природопользования Московской области. вид ограничения (обременения): ограничения прав на земельный участок, предусмотренные статьей 56 Земельного кодекса Российской Федерации; срок действия: с 28.02.2025; реквизиты документа-основания: распоряжение «Об определении местоположения береговых линий (границ водных объектов), установлении границ водоохранных зон, прибрежных защитных полос водных объектов на территории Московской области» от 14.09.2023 № 2307-РМ выдан: Министерство экологии и природопользования Московской области. Сведения, необходимые для заполнения раздела: 4 - Сведения о частях			
полное наименование должности		инициалы, фамилия	




ДОКУМЕНТ ПОДПИСАН  
ЭЛЕКТРОННОЙ ПОДПИСЬЮ

Сертификат: 009F0BDC181A023B6497F1E2579BEFB50


Выдано: ФЕДЕРАЛЬНАЯ СЛУЖБА ГОСУДАРСТВЕННОЙ РЕГИСТРАЦИИ, КАДАСТРА И КАРТОГРАФИИ  
Действителен с 02.08.2024 по 26.10.2025

Земельный участок вид объекта недвижимости			
Лист № 5 раздела 1	Всего листов раздела 1: 5	Всего разделов: 7	Всего листов выписки: 20
03.03.2025г. № КУВИ-001/2025-56423349			
Кадастровый номер:	50:27:0020631:592		
Получатель выписки:	земельного участка, отсутствуют. Павлов Ярослав Александрович		

полное наименование должности	 ДОКУМЕНТ ПОДПИСАН ЭЛЕКТРОННОЙ ПОДПИСЬЮ Сертификат: 009F0BDC181A023B64597F1E2579BEFB50 Выдана: ФЕДЕРАЛЬНАЯ СЛУЖБА ГОСУДАРСТВЕННОЙ РЕГИСТРАЦИИ, КАДАСТРА И КАРТОГРАФИИ Действителен с 02.08.2024 по 26.10.2025	инициалы, фамилия

Выписка из Единого государственного реестра недвижимости об объекте недвижимости  
Сведения о зарегистрированных правах

Земельный участок вид объекта недвижимости			
Лист № 1 раздела 2	Всего листов раздела 2: 3	Всего разделов: 7	Всего листов выписки: 20
03.03.2025г. № КУВИ-001/2025-56423349			
Кадастровый номер:	50:27:0020631:592		
1	Правообладатель (правообладатели):	1.1	Владельцы инвестиционных паев - Закрытый паевой инвестиционный фонд рентный "Перспектива" под управлением Общества с ограниченной ответственностью "Управляющая компания "Прагма Капитал" данные о которых устанавливаются на основании данных лицевых счетов владельцев инвестиционных паев в реестре владельцев инвестиционных паев и счетов депо владельцев инвестиционных паев
	Сведения о возможности предоставления третьим лицам персональных данных физического лица:	1.1.1	данные отсутствуют
2	Вид, номер, дата и время государственной регистрации права:	2.1	Общая долевая собственность 50:27:0020631:592-50/155/2025-1 28.02.2025 16:05:08
3	Сведения об осуществлении государственной регистрации сделки, права без необходимого в силу закона согласия третьего лица, органа:	3.1	данные отсутствуют
4	Ограничение прав и обременение объекта недвижимости:		
4.1	вид:		Доверительное управление
	дата государственной регистрации:		28.02.2025 16:05:08
	номер государственной регистрации:		50:27:0020631:592-50/155/2025-3
	срок, на который установлены ограничение прав и обременение объекта недвижимости:		Срок действия с 28.02.2025 по 01.05.2027 с 28.05.2013 по 01.05.2027
	лицо, в пользу которого установлены ограничение прав и обременение объекта недвижимости:		Общество с ограниченной ответственностью "Управляющая компания "Прагма Капитал", ИНН: 7718581523
	сведения о возможности предоставления третьим лицам персональных данных физического лица		данные отсутствуют
	основание государственной регистрации:		Правила доверительного управления Закрытым паевым инвестиционным фондом рентным "Перспектива" под управлением Общества с ограниченной ответственностью "Управляющая компания "Прагма Капитал", выдан 24.12.2012
	сведения об осуществлении государственной регистрации сделки, права, ограничения права без необходимого в силу закона согласия третьего лица, органа:		данные отсутствуют

полное наименование должности	 ДОКУМЕНТ ПОДПИСАН ЭЛЕКТРОННОЙ ПОДПИСЬЮ Сертификат: 009F0BDC181A023B64597F1E2579BEFB50 Выдана: ФЕДЕРАЛЬНАЯ СЛУЖБА ГОСУДАРСТВЕННОЙ РЕГИСТРАЦИИ, КАДАСТРА И КАРТОГРАФИИ Действителен с 02.08.2024 по 26.10.2025	инициалы, фамилия



Выписка из Единого государственного реестра недвижимости об объекте недвижимости  
Описание местоположения земельного участка


Земельный участок вид объекта недвижимости			
Лист № 1 раздела 3	Всего листов раздела 3: 1	Всего разделов: 7	Всего листов выписки: 20
03.03.2025г. № КУВИ-001/2025-56423349			
Кадастровый номер:		50:27:0020631:592	
План (чертеж, схема) земельного участка			
Масштаб 1:3000	Условные обозначения:		

  
 ДОКУМЕНТ ПОДПИСАН  
 ЭЛЕКТРОННОЙ ПОДПИСЬЮ  
 Сертификат: 009F8BDC181A023B64597F1E2379BEFB50  
 Владелец: ФЕДЕРАЛЬНАЯ СЛУЖБА ГОСУДАРСТВЕННОЙ  
 РЕГИСТРАЦИИ, КАДАСТРА И КАРТОГРАФИИ  
 Действителен с 02.08.2024 по 26.10.2025

полное наименование должности	инициалы, фамилия
-------------------------------	-------------------

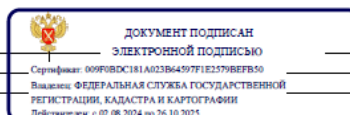
Выписка из Единого государственного реестра недвижимости об объекте недвижимости  
Описание местоположения земельного участка

Земельный участок вид объекта недвижимости							
Лист № 1 раздела 3.1		Всего листов раздела 3.1: 3		Всего разделов: 7		Всего листов выписки: 20	
03.03.2025г. № КУВИ-001/2025-56423349							
Кадастровый номер:				50:27:0020631:592			
Описание местоположения границ земельного участка							
№ п/п	Номер точки начальной	конечной	Дирекционный угол	Горизонтальное проложение, м	Описание закрепления на местности	Кадастровые номера смежных участков	Сведения об адресах правообладателей смежных земельных участков
1	2	3	4	5	6	7	8
1	1.1.1	1.1.2	59°10.9'	30.57	-	50:27:0020631:584	данные отсутствуют
2	1.1.2	1.1.3	59°7.1'	46.99	-	50:27:0020631:584	данные отсутствуют
3	1.1.3	1.1.4	59°7.2'	70.26	-	50:27:0020631:585	данные отсутствуют
4	1.1.4	1.1.5	59°7.4'	48.31	-	50:27:0020631:586	данные отсутствуют
5	1.1.5	1.1.6	348°43.4'	3.27	-	50:27:0020631:586	данные отсутствуют
6	1.1.6	1.1.7	353°57.2'	2.37	-	50:27:0020631:586	данные отсутствуют
7	1.1.7	1.1.8	353°32.0'	2.49	-	50:27:0020631:586	данные отсутствуют
8	1.1.8	1.1.9	8°42.5'	7	-	50:27:0020631:586	данные отсутствуют
9	1.1.9	1.1.10	18°44.7'	5.85	-	50:27:0020631:586	данные отсутствуют
10	1.1.10	1.1.11	27°37.7'	8.19	-	50:27:0020631:586	данные отсутствуют
11	1.1.11	1.1.12	50°6.5'	7.62	-	50:27:0020631:586	данные отсутствуют
12	1.1.12	1.1.13	57°5.4'	5.71	-	50:27:0020631:586	данные отсутствуют
13	1.1.13	1.1.14	332°10.0'	115.96	-	50:27:0020631:586	данные отсутствуют
14	1.1.14	1.1.15	61°32.3'	9.86	по границе линейного объекта, сведения о котором содержатся в ЕГРН	50:27:0020631:107(2)	vadim-ekologia@mail.ru; адрес отсутствует
15	1.1.15	1.1.16	152°2.3'	115.91	-	50:27:0020631:587	данные отсутствуют
16	1.1.16	1.1.17	159°48.5'	1.65	-	50:27:0020631:587	данные отсутствуют
17	1.1.17	1.1.18	83°5.6'	3.24	-	50:27:0020631:587	данные отсутствуют
18	1.1.18	1.1.19	91°52.6'	6.41	-	50:27:0020631:587	данные отсутствуют
19	1.1.19	1.1.20	101°25.3'	4.04	-	50:27:0020631:587	данные отсутствуют
20	1.1.20	1.1.21	108°42.4'	3.99	-	50:27:0020631:587	данные отсутствуют

  
 ДОКУМЕНТ ПОДПИСАН  
 ЭЛЕКТРОННОЙ ПОДПИСЬЮ  
 Сертификат: 009F8BDC181A023B64597F1E2379BEFB50  
 Владелец: ФЕДЕРАЛЬНАЯ СЛУЖБА ГОСУДАРСТВЕННОЙ  
 РЕГИСТРАЦИИ, КАДАСТРА И КАРТОГРАФИИ  
 Действителен с 02.08.2024 по 26.10.2025

полное наименование должности	инициалы, фамилия
-------------------------------	-------------------

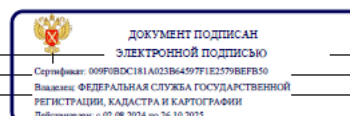
Земельный участок							
вид объекта недвижимости							
Лист № 2 раздела 3.1		Всего листов раздела 3.1: 3			Всего разделов: 7		Всего листов выписки: 20
03.03.2025г. № КУВИ-001/2025-56423349							
Кадастровый номер:				50:27:0020631:592			
1	2	3	4	5	6	7	8
21	1.1.21	1.1.22	115°25.0'	3.12	-	50:27:0020631:587	данные отсутствуют
22	1.1.22	1.1.23	121°6.1'	3.56	-	50:27:0020631:587	данные отсутствуют
23	1.1.23	1.1.24	126°48.8'	2.04	-	50:27:0020631:587	данные отсутствуют
24	1.1.24	1.1.25	131°21.5'	3.45	-	50:27:0020631:587	данные отсутствуют
25	1.1.25	1.1.26	138°40.4'	4.63	-	50:27:0020631:587	данные отсутствуют
26	1.1.26	1.1.27	148°7.0'	1.5	-	50:27:0020631:588	данные отсутствуют
27	1.1.27	1.1.28	152°36.5'	1.24	-	50:27:0020631:588	данные отсутствуют
28	1.1.28	1.1.29	152°51.9'	1.8	-	50:27:0020631:588	данные отсутствуют
29	1.1.29	1.1.30	158°10.0'	3.41	-	50:27:0020631:588	данные отсутствуют
30	1.1.30	1.1.31	160°20.8'	3.27	-	50:27:0020631:588	данные отсутствуют
31	1.1.31	1.1.32	166°3.1'	3.15	-	50:27:0020631:588	данные отсутствуют
32	1.1.32	1.1.33	171°50.6'	3.1	-	50:27:0020631:588	данные отсутствуют
33	1.1.33	1.1.34	177°17.5'	2.96	-	50:27:0020631:588	данные отсутствуют
34	1.1.34	1.1.35	181°42.1'	2.02	-	50:27:0020631:588	данные отсутствуют
35	1.1.35	1.1.36	187°11.9'	3.83	-	50:27:0020631:588	данные отсутствуют
36	1.1.36	1.1.37	193°57.3'	3.44	-	50:27:0020631:588	данные отсутствуют
37	1.1.37	1.1.38	200°32.3'	3.96	-	50:27:0020631:588	данные отсутствуют
38	1.1.38	1.1.39	207°31.7'	3.72	-	50:27:0020631:588	данные отсутствуют
39	1.1.39	1.1.40	216°22.6'	6.04	-	50:27:0020631:588	данные отсутствуют
40	1.1.40	1.1.41	225°48.9'	4.48	-	50:27:0020631:588	данные отсутствуют
41	1.1.41	1.1.42	146°56.0'	130.37	-	50:27:0020631:588	данные отсутствуют
42	1.1.42	1.1.43	234°33.5'	33.47	по границе линейного объекта, сведения о котором содержатся в ЕГРН	данные отсутствуют	данные отсутствуют
43	1.1.43	1.1.44	327°7.7'	151.32	-	50:27:0020631:589	данные отсутствуют
44	1.1.44	1.1.45	239°1.3'	73.28	-	50:27:0020631:589	данные отсутствуют
45	1.1.45	1.1.46	239°10.6'	74.55	-	50:27:0020631:590	данные отсутствуют
46	1.1.46	1.1.47	239°2.4'	52.93	-	50:27:0020631:591	данные отсутствуют



полное наименование должности

инициалы, фамилия

Земельный участок							
вид объекта недвижимости							
Лист № 3 раздела 3.1		Всего листов раздела 3.1: 3			Всего разделов: 7		Всего листов выписки: 20
03.03.2025г. № КУВИ-001/2025-56423349							
Кадастровый номер:				50:27:0020631:592			
47	1.1.47	1.1.1	337°13.2'	22.29	по границе линейного объекта, сведения о котором содержатся в ЕГРН	50:27:0020631:567	данные отсутствуют

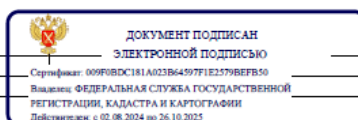


полное наименование должности

инициалы, фамилия

Выписка из Единого государственного реестра недвижимости об объекте недвижимости  
Описание местоположения земельного участка

Земельный участок вид объекта недвижимости				
Лист № 1 раздела 3.2		Всего листов раздела 3.2: 2		Всего разделов: 7
03.03.2025г. № КУВИ-001/2025-56423349				
Кадастровый номер:			50:27:0020631:592	
Сведения о характерных точках границы земельного участка Система координат МСК-50, зона 2				
Номер точки	Координаты, м		Описание закрепления на местности	Средняя квадратичная погрешность определения координат характерных точек границ земельного участка, м
	X	Y		
1	2	3	4	5
1	424131.04	2185957.82	металлический штырь	0.1
2	424146.7	2185984.07	металлический штырь	0.1
3	424170.82	2186024.4	металлический штырь	0.1
4	424206.88	2186084.7	металлический штырь	0.1
5	424231.67	2186126.16	металлический штырь	0.1
6	424234.88	2186125.52	металлический штырь	0.1
7	424237.24	2186125.27	металлический штырь	0.1
8	424239.71	2186124.99	металлический штырь	0.1
9	424246.63	2186126.05	металлический штырь	0.1
10	424252.17	2186127.93	металлический штырь	0.1
11	424259.43	2186131.73	металлический штырь	0.1
12	424264.32	2186137.58	металлический штырь	0.1
13	424267.42	2186142.37	металлический штырь	0.1
14	424369.96	2186088.23	металлический штырь	0.1
15	424374.66	2186096.9	металлический штырь	0.1
16	424272.28	2186151.25	металлический штырь	0.1
17	424270.73	2186151.82	металлический штырь	0.1
18	424271.12	2186155.04	металлический штырь	0.1
19	424270.91	2186161.45	металлический штырь	0.1
20	424270.11	2186165.41	металлический штырь	0.1
21	424268.83	2186169.19	металлический штырь	0.1
22	424267.49	2186172.01	металлический штырь	0.1

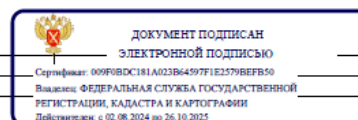


полное наименование должности

инициалы, фамилия

Лист 14

Земельный участок вид объекта недвижимости					
Лист № 2 раздела 3.2		Всего листов раздела 3.2: 2		Всего разделов: 7	
03.03.2025г. № КУВИ-001/2025-56423349					
Кадастровый номер:			50:27:0020631:592		
1	2		3	4	5
	X	Y			
23	424265.65	2186175.06	металлический штырь	0.1	
24	424264.43	2186176.69	металлический штырь	0.1	
25	424262.15	2186179.28	металлический штырь	0.1	
26	424258.67	2186182.34	металлический штырь	0.1	
27	424257.4	2186183.13	металлический штырь	0.1	
28	424256.3	2186183.7	металлический штырь	0.1	
29	424254.7	2186184.52	металлический штырь	0.1	
30	424251.53	2186185.79	металлический штырь	0.1	
31	424248.45	2186186.89	металлический штырь	0.1	
32	424245.39	2186187.65	металлический штырь	0.1	
33	424242.32	2186188.09	металлический штырь	0.1	
34	424239.36	2186188.23	металлический штырь	0.1	
35	424237.34	2186188.17	металлический штырь	0.1	
36	424233.54	2186187.69	металлический штырь	0.1	
37	424230.2	2186186.86	металлический штырь	0.1	
38	424226.49	2186185.47	металлический штырь	0.1	
39	424223.19	2186183.75	металлический штырь	0.1	
40	424218.33	2186180.17	металлический штырь	0.1	
41	424215.21	2186176.96	металлический штырь	0.1	
42	424105.96	2186248.09	металлический штырь	0.1	
43	424086.55	2186220.82	металлический штырь	0.1	
44	424213.64	2186138.69	металлический штырь	0.1	
45	424175.92	2186075.86	металлический штырь	0.1	
46	424137.72	2186011.84	металлический штырь	0.1	
47	424110.49	2185966.45	металлический штырь	0.1	
1	424131.04	2185957.82	металлический штырь	0.1	



полное наименование должности

инициалы, фамилия

Выписка из Единого государственного реестра недвижимости об объекте недвижимости  
Сведения о частях земельного участка

Земельный участок			
вид объекта недвижимости			
Лист № 1 раздела 4.1	Всего листов раздела 4.1: 4	Всего разделов: 7	Всего листов выписки: 20
03.03.2025г. № КУВИ-001/2025-56423349			
Кадастровый номер:		50:27:0020631:592	
Учетный номер части	Площадь, м <sup>2</sup>	Содержание ограничения в использовании или ограничения права на объект недвижимости или обременения объекта недвижимости	
1	2	3	
50:27:0020631:592/1	460	50:00-6 2295	
50:27:0020631:592/2	460	50:00-6 2284	
	Весь	<p>вид ограничения (обременения): ограничения прав на земельный участок, предусмотренные статьей 56 Земельного кодекса Российской Федерации; Срок действия: не установлен; реквизиты документа-основания: договор на проведение работ по межземе земельным участкам от 24.02.2014 № 6/н выдан: ООО "СтройТрест"; договор подряда на выполнение работ на определенный срок от 02.04.2014 № 60/14 выдан: ООО "СтройТрест"; инструкция по производству полетов в районе аэродрома от 11.05.2011 № ЦИИ-7 выдан: ЗАО "Международный аэропорт Домодедово"; ПОРЯДОК УСТАНОВЛЕНИЯ ГРАНИЦ ПОЛОС ВОЗДУШНЫХ ПОДХОДОВ НА ГРАЖДАНСКИХ АЭРОДРОМАХ от 09.11.2010 № 243 выдан: Минтранс России; ФЕДЕРАЛЬНЫЕ ПРАВИЛА ИСПОЛЬЗОВАНИЯ ВОЗДУШНОГО ПРОСТРАНСТВА РОССИЙСКОЙ ФЕДЕРАЦИИ от 11.03.2010 № 138 выдан: Правительство Российской Федерации; ОБЗОРНАЯ СХЕМА. Зона с особыми условиями использования территорий-Приаэродромная территория аэродрома Москва (Домодедово) от 22.04.2014 № 6/н выдан: Кадастровый инженер; письмо от 29.05.2014 № РС/1/01-01-7262/14 выдан: Управление Федеральной службы государственной регистрации, кадастра и картографии; карта (План) от 22.04.2014 № 6/н выдан: Кадастровый инженер; Содержание ограничения (обременения): В пределах приаэродромной территории запрещается проектирование, строительство и развитие городских и сельских поселений, а также строительство и реконструкция промышленных, сельскохозяйственных объектов, объектов капитального и индивидуального жилищного строительства и иных объектов, без согласования в порядке установленном законодательством Российской Федерации. Запрещается размещать в полосах воздушных подходов на удалении до 30 км, а вне полос воздушных подходов - до 15 км от контрольной точки аэродрома объекты выбросов (размещения) отходов, животноводческие фермы, скотобойни и другие объекты, способствующие привлечению и массовому скоплению птиц. В пределах границ района аэродрома (вертодрома, посадочной площадки) запрещается строительство без согласования старшего авиационного начальника аэродрома (вертодрома, посадочной площадки): а) объектов высотой 50 м и более относительно уровня аэродрома (вертодрома); б) линий связи и электропередачи, а также других источников радио- и электромагнитных излучений, которые могут создавать помехи для работы радиотехнических</p>	



полное наименование должности	инициалы, фамилия
-------------------------------	-------------------

Лист 16

Земельный участок			
вид объекта недвижимости			
Лист № 2 раздела 4.1	Всего листов раздела 4.1: 4	Всего разделов: 7	Всего листов выписки: 20
03.03.2025г. № КУВИ-001/2025-56423349			
Кадастровый номер:		50:27:0020631:592	
		<p>средств, в) взрывоопасных объектов, г) факельных устройств для аварийного сжигания сбрасываемых газов высотой 50 м и более (с учетом возможной высоты выброса пламени); д) промышленных и иных предприятий и сооружений, деятельность которых может привести к ухудшению видимости в районе аэродрома (вертодрома). Строительство и размещение объектов вне района аэродрома (вертодрома), если их истинная высота превышает 50 м, согласовываются с территориальным органом Федерального агентства воздушного транспорта; Реестровый номер границы: 50:27-6.38; Вид объекта реестра границ: Зона с особыми условиями использования территории; Вид зоны по документу: Зона с особыми условиями использования территории - Приаэродромная территория аэродрома Москва (Домодедово); Тип зоны: Охранная зона транспорта; Номер: 6/н</p>	
	Весь	<p>вид ограничения (обременения): ограничения прав на земельный участок, предусмотренные статьей 56 Земельного кодекса Российской Федерации; Срок действия: не установлен; реквизиты документа-основания: распоряжение «Об определении местоположения береговых линий (границ водных объектов), установлении границ водоохранных зон, прибрежных защитных полос водных объектов на территории Московской области» от 14.09.2023 № 2307-РМ выдан: Министерство экологии и природопользования Московской области; Содержание ограничения (обременения): Устанавливается бессрочно. В соответствии со статьей 65 частью 15 Водного кодекса Российской Федерации № 74-ФЗ от 03.06.2006 г. в границах водоохранных зон запрещаются: 1) использование сточных вод в целях повышения почвенного плодородия; 2) размещение кладбищ, скотомогильников, объектов размещения отходов производства и потребления, химических, взрывчатых, токсичных, отравляющих и ядовитых веществ, пунктов захоронения радиоактивных отходов, а также загрязнения территории загрязняющими веществами, предельно допустимые концентрации которых в водах водных объектов рыбохозяйственного значения не установлены; 3) осуществление авиационных мер по борьбе с вредными организмами; 4) движение и стоянка транспортных средств (кроме специальных транспортных средств), за исключением их движения по дорогам и стоянки на дорогах и в специально оборудованных местах, имеющих твердое покрытие; 5) строительство и реконструкция автозаправочных станций, складов горюче-смазочных материалов (за исключением случаев, если автозаправочные станции, склады горюче-смазочных материалов размещены на территориях портов, инфраструктуры внутренних водных путей, в том числе баз (сооружений) для стоянки маломерных судов, объектов органов федеральной службы безопасности), станций технического обслуживания, используемых для технического осмотра и ремонта транспортных средств, осуществление мойки транспортных средств; 6) хранение пестицидов и агрохимикатов (за исключением хранения агрохимикатов в специализированных хранилищах на территориях морских портов за пределами границ прибрежных защитных полос), применение пестицидов и агрохимикатов; 7) сброс сточных, в том числе дренажных, вод; 8) разведка и добыча общераспространенных полезных ископаемых (за исключением случаев, если разведка и добыча общераспространенных полезных ископаемых осуществляются пользователями недр, осуществляющими разведку и добычу иных видов полезных ископаемых, в границах предоставленных им в соответствии с законодательством Российской Федерации о недрах горных отводов и (или)</p>	




полное наименование должности	инициалы, фамилия
-------------------------------	-------------------

Земельный участок вид объекта недвижимости			
Лист № 3 раздела 4.1	Всего листов раздела 4.1: 4	Всего разделов: 7	Всего листов выписки: 20
03.03.2025г. № КУВИ-001/2025-56423349			
Кадастровый номер:		50:27:0020631:592	
		геологических отводов на основании утвержденного технического проекта в соответствии со статьей 19.1 Закона Российской Федерации от 21 февраля 1992 года N 2395-1 "О недрах"); Реестровый номер границы: 50:00-6.2295; Вид объекта реестра границ: Зона с особыми условиями использования территории; Вид зоны по документу: Водоохранная зона река Рожай; Тип зоны: Водоохранная зона	
Весь		вид ограничения (обременения): ограничения прав на земельный участок, предусмотренные статьей 56 Земельного кодекса Российской Федерации; Срок действия: не установлен; реквизиты документа-основания: распоряжение «Об определении местоположения береговых линий (границ водных объектов), установлении границ водоохранной зоны, прибрежных защитных полос водных объектов на территории Московской области» от 14.09.2023 № 2307-РМ выдан: Министерство экологии и природопользования Московской области; Содержание ограничения (обременения): Устанавливается бессрочно. В соответствии со статьей 65 частью 15 Водного кодекса Российской Федерации №74-ФЗ от 03.06.2006 г. в границах прибрежных защитных полос запрещаются: 1) использование сточных вод в целях повышения почвенного плодородия; 2) размещение кладбищ, скотомогильников, объектов размещения отходов производства и потребления, химических, взрывчатых, токсичных, отравляющих и ядовитых веществ, пунктов захоронения радиоактивных отходов, а также загрязнение территории загрязняющими веществами, предельно допустимые концентрации которых в водах водных объектов рыбохозяйственного значения не установлены; 3) осуществление авиационных мер по борьбе с вредными организмами; 4) движение и стоянка транспортных средств (кроме специальных транспортных средств), за исключением их движения по дорогам и стоянки на дорогах и в специально оборудованных местах, имеющих твердое покрытие; 5) строительство и реконструкция автозаправочных станций, складов горюче-смазочных материалов (за исключением случаев, если автозаправочные станции, склады горюче-смазочных материалов размещены на территориях портов, инфраструктуры внутренних водных путей, в том числе баз (сооружений) для стоянки маломерных судов, объектов органов федеральной службы безопасности), станций технического обслуживания, используемых для технического осмотра и ремонта транспортных средств, осуществление мойки транспортных средств; 6) хранение пестицидов и агрохимикатов (за исключением хранения агрохимикатов в специализированных хранилищах на территориях морских портов за пределами границ прибрежных защитных полос), применение пестицидов и агрохимикатов; 7) сброс сточных, в том числе дренажных, вод; 8) разведка и добыча общераспространенных полезных ископаемых (за исключением случаев, если разведка и добыча общераспространенных полезных ископаемых осуществляются пользователями недр, осуществляющими разведку и добычу иных видов полезных ископаемых, в границах предоставленных им в соответствии с законодательством Российской Федерации о недрах горных отводов и (или) геологических отводов на основании утвержденного технического проекта в соответствии со статьей 19.1 Закона Российской Федерации от 21 февраля 1992 года N 2395-1 "О недрах"). В соответствии со статьей 65 частью 17. В границах прибрежных защитных полос наряду с установленными частью 15 настоящей статьи ограничениями запрещаются: 1) распашка земель; 2)	



полное наименование должности	инициалы, фамилия
-------------------------------	-------------------


Земельный участок вид объекта недвижимости			
Лист № 4 раздела 4.1	Всего листов раздела 4.1: 4	Всего разделов: 7	Всего листов выписки: 20
03.03.2025г. № КУВИ-001/2025-56423349			
Кадастровый номер:		50:27:0020631:592	
		размещение отвалов размываемых грунтов; 3) выпас сельскохозяйственных животных и организация для них летних лагерей, ванн.; Реестровый номер границы: 50:00-6.2284; Вид объекта реестра границ: Зона с особыми условиями использования территории; Вид зоны по документу: Прибрежная защитная полоса река Рожай; Тип зоны: Прибрежная защитная полоса	




полное наименование должности	инициалы, фамилия
-------------------------------	-------------------

Выписка из Единого государственного реестра недвижимости об объекте недвижимости  
Сведения о частях земельного участка

Земельный участок				
вид объекта недвижимости				
Лист № 1 раздела 4.2		Всего листов раздела 4.2: 2		Всего разделов: 7
03.03.2025г. № КУВИ-001/2025-56423349				
Кадастровый номер:			50:27:0020631:592	
Сведения о характерных точках границы части (частей) земельного участка				
Учетный номер части: 50:27:0020631:592/1				
Система координат				
Номер точки	Координаты, м		Описание закрепления на местности	Средняя квадратичная погрешность определения координат характерных точек границ земельного участка, м
	X	Y		
1	2	3	4	5
1	424105.96	2186248.09	-	-
2	424086.55	2186220.82	-	-
3	424103.22	2186210.05	-	-
4	424104.24	2186214.47	-	-
5	424104.78	2186223.41	-	-
6	424104.79	2186228.78	-	-
7	424107.79	2186232.99	-	-
8	424118.14	2186239.22	-	-
9	424119.16	2186239.49	-	-
1	424105.96	2186248.09	-	-

полное наименование должности	 ДОКУМЕНТ ПОДПИСАН ЭЛЕКТРОННОЙ ПОДПИСЬЮ Сертификат: 009F0BDC181A023B64597F1E2579BEFB50 Владелец: ФЕДЕРАЛЬНАЯ СЛУЖБА ГОСУДАРСТВЕННОЙ РЕГИСТРАЦИИ, КАДАСТРА И КАРТОГРАФИИ Действителен с 02.08.2024 по 26.10.2025	инициалы, фамилия

Земельный участок				
вид объекта недвижимости				
Лист № 2 раздела 4.2		Всего листов раздела 4.2: 2		Всего разделов: 7
03.03.2025г. № КУВИ-001/2025-56423349				
Кадастровый номер:			50:27:0020631:592	
Сведения о характерных точках границы части (частей) земельного участка				
Учетный номер части: 50:27:0020631:592/2				
Система координат				
Номер точки	Координаты, м		Описание закрепления на местности	Средняя квадратичная погрешность определения координат характерных точек границ земельного участка, м
	X	Y		
1	2	3	4	5
1	424105.96	2186248.09	-	-
2	424086.55	2186220.82	-	-
3	424103.22	2186210.05	-	-
4	424104.24	2186214.47	-	-
5	424104.78	2186223.41	-	-
6	424104.79	2186228.78	-	-
7	424107.79	2186232.99	-	-
8	424118.14	2186239.22	-	-
9	424119.16	2186239.49	-	-
1	424105.96	2186248.09	-	-

полное наименование должности	 ДОКУМЕНТ ПОДПИСАН ЭЛЕКТРОННОЙ ПОДПИСЬЮ Сертификат: 009F0BDC181A023B64597F1E2579BEFB50 Владелец: ФЕДЕРАЛЬНАЯ СЛУЖБА ГОСУДАРСТВЕННОЙ РЕГИСТРАЦИИ, КАДАСТРА И КАРТОГРАФИИ Действителен с 02.08.2024 по 26.10.2025	инициалы, фамилия



пгт. Селижарово

«29» января 2025 года

**Решение**

о разделе земельного участка

Общество с ограниченной ответственностью «Управляющая компания «Прагма Капитал», Д. У. Закрытым паевым инвестиционным фондом рентным «Перспектива» под управлением Общества с ограниченной ответственностью «Управляющая компания «Прагма Капитал», ОГРН 1067746469658, ИНН 7718581523, в лице генерального директора Мамаева Андрея Александровича, действующего на основании Устава, приняло следующее решение в отношении земельного участка, принадлежащего на праве общей долевой собственности владельцам инвестиционных паев ЗПИФ рентного «Перспектива» под управлением ООО «УК «Прагма Капитал»:

1. Разделить земельный участок общей площадью 132769 кв.м с кадастровым номером **50:27:0020631:566**, категория земель: Земли промышленности, энергетики, транспорта, связи, радиовещания, телевидения, информатики, земли для обеспечения космической деятельности, земли обороны, безопасности и земли иного специального назначения, разрешенное использование: Для сельскохозяйственного производства, адрес (местонахождение) объекта: Московская область, Городской округ Подольск, д. Сертякино, входящий в состав активов ЗПИФ рентного «Перспектива» под управлением ООО «УК «Прагма Капитал», на 9 (девять) земельных участков, со следующими характеристиками:

- земельный участок площадью 10 253 кв. м с условным номером 50:27:0020631:566:3У1;
- земельный участок площадью 10 226 кв. м с условным номером 50:27:0020631:566:3У2;
- земельный участок площадью 10 537 кв. м с условным номером 50:27:0020631:566:3У3;
- земельный участок площадью 31 898 кв. м с условным номером 50:27:0020631:566:3У4;
- земельный участок площадью 22 264 кв. м с условным номером 50:27:0020631:566:3У5;
- земельный участок площадью 11 589 кв. м с условным номером 50:27:0020631:566:3У6;
- земельный участок площадью 12 166 кв. м с условным номером 50:27:0020631:566:3У7;
- земельный участок площадью 10 699 кв. м с условным номером 50:27:0020631:566:3У8;
- земельный участок площадью 13 137 кв. м с условным номером 50:27:0020631:566:3У9.

2. В связи с разделом земельного участка с кадастровым номером 50:27:0020631:566 обратиться в Управление Федеральной службы государственной регистрации, кадастра и картографии по Московской области с заявлением о регистрации права собственности на девять образованных земельных участков и о прекращении права собственности на земельный участок с кадастровым номером 50:27:0020631:566.

Приложение: План раздела земельного участка с каталогом координат на 1 листе

Генеральный директор



А. А. Мамаев

