

УТВЕРЖДАЮ:
Генеральный директор
ЗАО ИКФ «КонС»
/В.И. Светлаков/



**Отчет №3 – 03/02-26
ОБ ОЦЕНКЕ СПРАВЕДЛИВОЙ
СТОИМОСТИ ОБЪЕКТА
НЕДВИЖИМОСТИ**

Адрес: РФ, Московская обл.,
Подольский р-н, Лаговское с/п,
вблизи д.Сертякино, ,
д.Никулино, д.Слащево.

Дата оценки:
27 февраля 2026 года
Дата составления отчета:
27 февраля 2026 года

Заказчик: ООО «Управляющая компания «Прага
Капитал» «Д.У.» ЗПИФ рентный «Перспектива»
под управлением ООО «УК «Прага Капитал»
Исполнитель: ЗАО ИКФ «КонС»

Москва, 2026

Сопроводительное письмо

27 февраля 2026 года
г. Москва,
г-ну Мамаеву А. А.

Уважаемый Андрей Александрович!

В соответствии с Дополнением №1000 к Договору № 2013 от 20 декабря 2012 года, между ООО «Управляющая компания «Прагма Капитал» «Д.У.» ЗПИФ рентный «Перспектива» под управлением ООО «УК «Прагма Капитал»- заказчик и ЗАО ИКФ «КонС»-исполнитель, и указанием Банка России от 25 августа 2015 г. N 3758-У « Об определении стоимости чистых активов инвестиционных фондов , в том числе о порядке расчета среднегодовой стоимости чистых активов паевого инвестиционного фонда и чистых активов акционерного инвестиционного фонда, расчетной стоимости инвестиционных паев паевых инвестиционных фондов, стоимости имущества, переданного в оплату инвестиционных паев», мы произвели расчет справедливой стоимости прав собственности на земельные участки, находящиеся по адресу: Россия, Московская обл., Подольский р-н, Лаговское с/п, вблизи д. Сертякино, д. Никулино, д. Слащево, которые являются отдельными активами (в соответствии с МСФО(IFRS)-13 «Оценка справедливой стоимости» (ред. от 11.07.2016) (введен в действие на территории Российской Федерации Приказом Минфина России от 28.12.2015 N 217н))) ООО «Управляющая компания «Прагма Капитал» «Д.У.» ЗПИФ рентный «Перспектива» под управлением ООО «УК «Прагма Капитал» - далее по тексту объект оценки.

Цель оценки: В соответствии с договором необходимо провести исследование рынка недвижимости и определить справедливую стоимость объекта оценки с целью переоценки актива Закрытого Паевого Фонда.

Дата оценки: 27 февраля 2026 года

Объекты оценки , представленные в таблице №1 не находятся в операционной аренде.

В дальнейшем планируется их сдача в операционную аренду.

Таблица 1

Кадастровый №	Ближайший н.п.	Площадь, кв.м.
50:27:0020631:36	Сертякино	79 349
50:27:0020631:40	Сертякино	239 913
50:27:0020611:52	Сертякино	336 631
50:27:0030650:237	Никулино	114 932
50:27:0030650:243	Никулино	46 946
50:27:0030650:244	Никулино	142 176
50:27:0020631:35	Сертякино	23 391
50:27:0020806:259	Слащево	295 620
50:27:0020806:260	Слащево	203 568
50:27:0020631:38	Сертякино	38 796
50:27:0030650:245	Никулино	145 807
50:27:0030650:241	Никулино	387 309

На Объекты оценки с кадастровыми номерами: 50:27:0030650:237, 50:27:0030650:241 Установлен сервитут. Согласно соглашению об установлении частного сервитута на части земельных участков от 20 марта 2019 года.

Расчет справедливой стоимости был проведен в соответствии с договором и заданием на оценку и были получены следующие результаты.

Основные факты и выводы

Общая информация, идентифицирующая объект оценки:	1. Земельный участок, общей площадью: 23 391 кв.м. Категория земель: «земли сельскохозяйственного назначения» с разрешенным использованием для
---	--

	<p>сельскохозяйственного производства. Кадастровый номер: 50:27:0020631:35 Местоположение: Московская обл. Подольский р-он. Лаговское с/п, вблизи д.Сертякино</p> <p>2. Земельный участок, общей площадью: 79 349 кв.м. Категория земель: «земли сельскохозяйственного назначения» с разрешенным использованием для сельскохозяйственного производства. Кадастровый номер: 50:27:0020631:36 Местоположение: Московская обл. Подольский р-он. Лаговское с/п, вблизи д.Сертякино</p> <p>3. Земельный участок, общей площадью: 38 796 кв.м. Категория земель: «земли сельскохозяйственного назначения» с разрешенным использованием для сельскохозяйственного производства. Кадастровый номер: 50:27:0020631:38 Местоположение: Московская обл. Подольский р-он. Лаговское с/п, вблизи д.Сертякино</p> <p>4. Земельный участок, общей площадью: 239 913 кв.м. Категория земель: «земли сельскохозяйственного назначения» с разрешенным использованием для сельскохозяйственного производства. Кадастровый номер: 50:27:0020631:40 Местоположение: Московская обл. Подольский р-он. Лаговское с/п, вблизи д.Сертякино</p> <p>5. Земельный участок, общей площадью: 336 631 кв.м. Категория земель: «земли сельскохозяйственного назначения» с разрешенным использованием для сельскохозяйственного производства. Кадастровый номер: 50:27:0020631:52 Местоположение: Московская обл. Подольский р-он. Лаговское с/п, вблизи д.Сертякино</p> <p>6. Земельный участок, общей площадью: 114 932 кв.м. Категория земель: «земли сельскохозяйственного назначения» с разрешенным использованием для сельскохозяйственного производства. Кадастровый номер: 50:27:0030650:237 Местоположение: Московская обл. Подольский р-он. Лаговское с/п, вблизи д.Никулино</p> <p>7. Земельный участок, общей площадью: 387 309 кв.м. Категория земель: «земли сельскохозяйственного назначения» с разрешенным использованием для сельскохозяйственного производства. Кадастровый номер: 50:27:0030650:241 Местоположение: Московская обл. Подольский р-он. Лаговское с/п, вблизи д. Никулино</p> <p>8. Земельный участок, общей площадью: 46 946 кв.м. Категория земель: «земли сельскохозяйственного назначения» с разрешенным использованием для сельскохозяйственного производства. Кадастровый номер: 50:27:0030650:243 Местоположение: Московская обл. Подольский р-он.</p>
--	--

	<p>Лаговское с/п, вблизи д. Никулино</p> <p>9. Земельный участок, общей площадью: 142 176 кв.м. Категория земель: «земли сельскохозяйственного назначения» с разрешенным использованием для сельскохозяйственного производства. Кадастровый номер: 50:27:0030650:244 Местоположение: Московская обл. Подольский р-он. Лаговское с/п, вблизи д. Никулино</p> <p>10. Земельный участок, общей площадью: 145 807 кв.м. Категория земель: «земли сельскохозяйственного назначения» с разрешенным использованием для сельскохозяйственного производства. Кадастровый номер: 50:27:0030650:245 Местоположение: Московская обл. Подольский р-он. Лаговское с/п, вблизи д. Никулино</p> <p>11. Земельный участок, общей площадью: 295 620 кв.м. Категория земель: «земли сельскохозяйственного назначения» с разрешенным использованием для сельскохозяйственного производства. Кадастровый номер: 50:27:0030703:259 Местоположение: Московская обл. Подольский р-он. Лаговское с/п, вблизи д. Слащево</p> <p>12. Земельный участок, общей площадью: 203 568 кв.м. Категория земель: «земли сельскохозяйственного назначения» с разрешенным использованием для сельскохозяйственного производства. Кадастровый номер: 50:27:0020806:260 Местоположение: Московская обл. Подольский р-он. Лаговское с/п, вблизи д. Слащево</p>
Имущественные права на объект оценки	<p>Общая долевая собственность на основании:</p> <ol style="list-style-type: none"> 1. Свидетельство о государственной регистрации права 50-АД№639944 от 28 мая 2013 года 2. Свидетельство о государственной регистрации права 50-АД№639950 от 28 мая 2013 года 3. Свидетельство о государственной регистрации права 50-АД№639955 от 28 мая 2013 года 4. Свидетельство о государственной регистрации права 50-АД№639952 от 28 мая 2013 года 5. Свидетельство о государственной регистрации права 50-АД№639957 от 28 мая 2013 года 6. Свидетельство о государственной регистрации права 50-АД№639947 от 28 мая 2013 года 7. Свидетельство о государственной регистрации права 50-АИ№108504 от 30 июня 2014 года 8. Свидетельство о государственной регистрации права 50-АД№639945 от 28 мая 2013 года 9. Свидетельство о государственной регистрации права 50-АД№639942 от 28 мая 2013 года 10. Свидетельство о государственной регистрации права 50-АД№639938 от 28 мая 2013 года 11. Свидетельство о государственной регистрации права 50-АД№639933 от 28 мая 2013 года

	12. Свидетельство о государственной регистрации права 50-АД№640000 от 28 мая 2013 года Правообладатель: владельцы закрытого паевого инвестиционного фонда рентного недвижимости «Перспектива» под управлением Общества с ограниченной ответственностью «Управляющая компания «Прага Капитал», данные о которых устанавливаются на основании данных лицевых счетов владельцев инвестиционных паев в реестре владельцев инвестиционных паев и счетов депо владельцев инвестиционных паев
Цель оценки	Определение справедливой стоимости права собственности на объект недвижимости в целях переоценки в Закрытом Паевом Фонде.
Предполагаемое использование результатов оценки и связанные с этим ограничения	Результаты оценки будут использованы в целях переоценки в Закрытом Паевом Фонде.
Вид определяемой стоимости объекта оценки	Справедливая стоимость в соответствии с трактовкой МСФО(IFRS)-13 «Оценка справедливой стоимости» (ред. от 11.07.2016) (введен в действие на территории Российской Федерации Приказом Минфина России от 28.12.2015 N 217н))))
Ограничения и пределы применения полученной итоговой величины справедливой стоимости	Полученные в результате исследований Оценщика выводы о стоимости Объекта оценки могут использоваться только Заказчиком в соответствии с предполагаемым использованием результатов оценки
Основания для проведения оценки	Дополнение №1000 к Договору № 2013 от 20 декабря 2012 года
Порядковый номер отчета:	3 – 03/02-26
Дата оценки	27 февраля 2026 года
Дата составления отчета	27 февраля 2026 года
Срок проведения оценки	15 рабочих дня после представления Заказчиком в полном объеме исходной информации.
Допущения и ограничительные условия, использованные при проведении оценки.	правоустанавливающие документы на объект оценки являются достоверными; объект оценки считается свободным от каких-либо обременений или ограничений, если иное не указано в отчете; источники информации, использованные в отчете, являются достоверными; категория и функциональное назначение оцениваемого объекта в случае передачи прав другому юридическому лицу не изменяются.
Результаты оценки, полученные при применении:	
Сравнительный подход	Не применялся
Затратный подход	Не применялся
Доходный подход	16 930 000 рублей.
Итоговая величина справедливой стоимости объекта оценки, без учета НДС	16 930 000 рублей

Справедливая стоимость- это цена, которая была бы получена при продаже актива или уплачена при передаче обязательства в ходе обычной сделки между участниками рынка на дату оценки. (МСФО (IFRS) 13 «Оценка справедливой стоимости» (ред. от 11.07.2016) (введен в действие на территории Российской Федерации Приказом Минфина России от 28.12.2015 N 217н))

Полная характеристика оцениваемого объекта, а также все основные предположения, расчеты и выводы содержатся в прилагаемом отчете об оценке. Отдельные части настоящего отчета не могут трактоваться отдельно, а только в связи с полным текстом прилагаемого отчета об оценке, с учетом всех содержащихся там допущений и ограничений.

Выводы, содержащиеся в нашем отчете об оценке, основаны на расчетах, заключениях и иной информации, полученной в результате исследования рынка, на нашем опыте и профессиональных знаниях, на деловых встречах, в ходе которых нами была получена определенная информация.

Настоящая оценка была проведена доходным подходом.

Заявление о соответствии

Мы, нижеподписавшиеся, данным удостоверяем, что в соответствии с имеющимися у нас данными:

- изложенные в данном отчете факты правильны и соответствуют действительности;
- сделанный анализ, высказанные мнения и полученные выводы действительны исключительно в пределах, оговоренных в данном отчете допущений и ограничивающих условий и являются нашими персональными, непредвзятыми профессиональными анализом, мнениями и выводами;

- мы не имеем ни в настоящем, ни в будущем какого-либо интереса в объектах собственности, являющихся предметом данного отчета; мы также не имеем личной заинтересованности и предубеждения в отношении сторон, имеющих интерес к этому объекту;

- наше вознаграждение ни в какой степени не связано с объявлением заранее предопределенной стоимости, или тенденции в определении стоимости в пользу клиента с суммой оценки стоимости, с достижением заранее обговоренного результата или с последующими событиями;

- задание на оценку не основывалось на требовании определения минимальной цены, обговоренной цены или одобрения ссуды;

- ни одно лицо, кроме лиц, подписавших данный отчет, не оказывало профессионального содействия оценщику, подписавшему данный отчет;

- расчетная стоимость признается действительной на дату оценки указанную в отчете;

- Оценка была проведена в соответствии с Федеральным законом «Об оценочной деятельности в Российской Федерации» № 135-ФЗ от 29.07.1998 г.; общими стандартами оценки (ФСО №№ I-VI, утвержденные приказом Минэкономразвития России от 14 апреля 2022 г. N 200); специальными стандартами оценки, определяющими дополнительные требования к порядку проведения оценки (ФСО №7, утвержденный приказом Минэкономразвития России от 25.09.2014 г. №611, Стандартами оценки Ассоциации «Русское общество оценщиков» (СПОД РОО 2022) , а также МЕЖДУНАРОДНЫМ СТАНДАРТОМ ФИНАНСОВОЙ ОТЧЕТНОСТИ (IFRS) 13 "ОЦЕНКА СПРАВЕДЛИВОЙ СТОИМОСТИ (ред. от 11.07.2016) (введен в действие на территории Российской Федерации Приказом Минфина России от 28.12.2015 N 217н))

- Светлаков Василий Иванович является членом «Ассоциация «Русское общество оценщиков» и включен в реестр оценщиков за регистрационным номером 000957. «Ассоциация «Русское общество оценщиков» включена в единый государственный реестр саморегулируемых организаций оценщиков 09 июля 2007 г. за № 0003.

- по всем вопросам, связанным с данным отчетом, просим обращаться лично к Светлакову В. И.

На основании предоставленной информации, выполненного анализа и расчетов рекомендуемая нами итоговая величина справедливой стоимости оцениваемого объекта – составляет:

16 930 000

(Шестнадцать миллионов девятьсот тридцать тысяч) рублей, без учета НДС¹

В том числе:

Кадастровый №	Ближайший н.п.	Площадь, кв.м.	Справедливая стоимость земельного участка, без учета НДС, округленно, руб.
50:27:0020631:35	Сертякино	23 391	190 000
50:27:0030650:241	Никулино	387 309	3 190 000
50:27:0030650:243	Никулино	46 946	390 000
50:27:0030650:244	Никулино	142 176	1 170 000
50:27:0030650:245	Никулино	145 807	1 200 000
50:27:0020631:36	Сертякино	79 349	650 000
50:27:0020631:38	Сертякино	38 796	320 000
50:27:0020631:40	Сертякино	239 913	1 980 000
50:27:0020611:52	Сертякино	336 631	2 770 000
50:27:0030650:237	Никулино	114 932	950 000
50:27:0020806:259	Слащево	295620	2 440 000
50:27:0020806:260	Слащево	203568	1 680 000
Итого			16 930 000

В заключение, хотим поблагодарить Вас за обращение в нашу компанию. Надеемся на продолжение нашего сотрудничества.

С уважением,
Генеральный директор
ЗАО ИКФ «КонС»,
Оценщик РОО №000957



В.И. Светлаков

¹ НДС не облагается пп. 6 п. 2 ст. 146 НК РФ

ОГЛАВЛЕНИЕ

1.1. ЗАДАНИЕ НА ОЦЕНКУ	9
1.2. СВЕДЕНИЯ О ЗАКАЗЧИКЕ ОЦЕНКИ И ОБ ОЦЕНЩИКЕ	14
1.3. ДОПУЩЕНИЯ И ОГРАНИЧИТЕЛЬНЫЕ УСЛОВИЯ, ИСПОЛЬЗОВАННЫЕ ОЦЕНЩИКОМ ПРИ ПРОВЕДЕНИИ ОЦЕНКИ (В ТОМ ЧИСЛЕ СПЕЦИАЛЬНЫЕ) ..	16
1.4. ПРИМЕНЯЕМЫЕ СТАНДАРТЫ ОЦЕНОЧНОЙ ДЕЯТЕЛЬНОСТИ И МЕТОДИЧЕСКИЕ РЕКОМЕНДАЦИИ	17
1.5. ПЕРЕЧЕНЬ ИСПОЛЬЗОВАННЫХ ПРИ ПРОВЕДЕНИИ ОЦЕНКИ ОБЪЕКТА ДАННЫХ	20
1.6. ПЕРЕЧЕНЬ ДОКУМЕНТОВ ИСПОЛЬЗУЕМЫХ ОЦЕНЩИКОМ И УСТАНОВЛИВАЮЩИХ КОЛИЧЕСТВЕННЫЕ И КАЧЕСТВЕННЫЕ ХАРАКТЕРИСТИКИ ОБЪЕКТА ОЦЕНКИ	21
1.7. ВИД ОЦЕНИВАЕМОЙ СТОИМОСТИ,	21
1.8. СОДЕРЖАНИЕ И ОБЪЕМ РАБОТ , ИСПОЛЬЗОВАННЫХ ДЛЯ ПРОВЕДЕНИЯ ОЦЕНКИ.....	21
2. ОПИСАНИЕ ОЦЕНИВАЕМОГО ОБЪЕКТА.....	22
2.1. ИМУЩЕСТВЕННЫЕ ПРАВА	22
2.2. ОПИСАНИЕ ОЦЕНИВАЕМОГО ОБЪЕКТА.....	22
2.3. АНАЛИЗ РЫНКА ОБЪЕКТА ОЦЕНКИ И ОБОСНОВАНИЕ ЗНАЧЕНИЙ (ДИАПАЗОНОВ ЗНАЧЕНИЙ) ЦЕНООБРАЗУЮЩИХ ФАКТОРОВ	32
3. ПРОЦЕСС ОЦЕНКИ.....	90
3.1. ЭТАПЫ ПРОВЕДЕНИЯ ОЦЕНКИ	90
3.2. ПОДХОДЫ К ОЦЕНКЕ	90
АНАЛИЗ ДОСТАТОЧНОСТИ И ДОСТОВЕРНОСТИ.....	98
4. РАСЧЕТ СПРАВЕДЛИВОЙ СТОИМОСТИ ОБЪЕКТА ОЦЕНКИ	99
5. СОГЛАСОВАНИЕ РЕЗУЛЬТАТОВ.....	109
6. СПИСОК ИСПОЛЬЗОВАННЫХ ИСТОЧНИКОВ	111
7. ИСПОЛЬЗУЕМАЯ ТЕРМИНОЛОГИЯ.....	113

1.1. ЗАДАНИЕ НА ОЦЕНКУ

<p>Объект оценки (состав объекта оценки с указанием сведений, достаточных для идентификации каждой из его частей):</p>	<p>1. Земельный участок, общей площадью: 23 391 кв.м. Категория земель: «земли сельскохозяйственного назначения» с разрешенным использованием для сельскохозяйственного производства. Кадастровый номер: 50:27:0020631:35 Местоположение: Московская обл. Подольский р-он. Лаговское с/п, вблизи д.Сертякино</p> <p>2. Земельный участок, общей площадью: 79 349 кв.м. Категория земель: «земли сельскохозяйственного назначения» с разрешенным использованием для сельскохозяйственного производства. Кадастровый номер: 50:27:0020631:36 Местоположение: Московская обл. Подольский р-он. Лаговское с/п, вблизи д.Сертякино</p> <p>3. Земельный участок, общей площадью: 38 796 кв.м. Категория земель: «земли сельскохозяйственного назначения» с разрешенным использованием для сельскохозяйственного производства. Кадастровый номер: 50:27:0020631:38 Местоположение: Московская обл. Подольский р-он. Лаговское с/п, вблизи д.Сертякино</p> <p>4. Земельный участок, общей площадью: 239 913 кв.м. Категория земель: «земли сельскохозяйственного назначения» с разрешенным использованием для сельскохозяйственного производства. Кадастровый номер: 50:27:0020631:40 Местоположение: Московская обл. Подольский р-он. Лаговское с/п, вблизи д.Сертякино</p> <p>5. Земельный участок, общей площадью: 336 631 кв.м. Категория земель: «земли сельскохозяйственного назначения» с разрешенным использованием для сельскохозяйственного производства. Кадастровый номер: 50:27:0020631:52 Местоположение: Московская обл. Подольский р-он. Лаговское с/п, вблизи д.Сертякино</p> <p>6. Земельный участок, общей площадью: 114 932 кв.м. Категория земель: «земли сельскохозяйственного назначения» с разрешенным использованием для сельскохозяйственного производства. Кадастровый номер: 50:27:0030650:237 Местоположение: Московская обл. Подольский р-он. Лаговское с/п, вблизи д.Никулино</p> <p>7. Земельный участок, общей площадью: 387 309 кв.м. Категория земель: «земли сельскохозяйственного назначения» с разрешенным использованием для сельскохозяйственного производства. Кадастровый номер: 50:27:0030650:241 Местоположение: Московская обл. Подольский р-он. Лаговское с/п, вблизи д. Никулино</p> <p>8. Земельный участок, общей площадью: 46 946 кв.м. Категория земель: «земли сельскохозяйственного</p>
--	--

	<p>назначения» с разрешенным использованием для сельскохозяйственного производства. Кадастровый номер: 50:27:0030650:243 Местоположение: Московская обл. Подольский р-он. Лаговское с/п, вблизи д. Никулино</p> <p>9. Земельный участок, общей площадью: 142 176 кв.м. Категория земель: «земли сельскохозяйственного назначения» с разрешенным использованием для сельскохозяйственного производства. Кадастровый номер: 50:27:0030650:244 Местоположение: Московская обл. Подольский р-он. Лаговское с/п, вблизи д. Никулино</p> <p>10. Земельный участок, общей площадью: 145 807 кв.м. Категория земель: «земли сельскохозяйственного назначения» с разрешенным использованием для сельскохозяйственного производства. Кадастровый номер: 50:27:0030650:245 Местоположение: Московская обл. Подольский р-он. Лаговское с/п, вблизи д. Никулино</p> <p>11. Земельный участок, общей площадью: 295 620 кв.м. Категория земель: «земли сельскохозяйственного назначения» с разрешенным использованием для сельскохозяйственного производства. Кадастровый номер: 50:27:0030703:259 Местоположение: Московская обл. Подольский р-он. Лаговское с/п, вблизи д. Слащево</p> <p>12. Земельный участок, общей площадью: 203 568 кв.м. Категория земель: «земли сельскохозяйственного назначения» с разрешенным использованием для сельскохозяйственного производства. Кадастровый номер: 50:27:0020806:260 Местоположение: Московская обл. Подольский р-он. Лаговское с/п, вблизи д. Слащево</p>
<p>Существующие имущественные права на объект оценки:</p>	<p>Общая долевая собственность на основании:</p> <ol style="list-style-type: none"> 1. Свидетельство о государственной регистрации права 50-АД№639944 от 28 мая 2013 года 2. Свидетельство о государственной регистрации права 50-АД№639950 от 28 мая 2013 года 3. Свидетельство о государственной регистрации права 50-АД№639955 от 28 мая 2013 года 4. Свидетельство о государственной регистрации права 50-АД№639952 от 28 мая 2013 года 5. Свидетельство о государственной регистрации права 50-АД№639957 от 28 мая 2013 года 6. Свидетельство о государственной регистрации права 50-АД№639947 от 28 мая 2013 года 7. Свидетельство о государственной регистрации права 50-АИ№108504 от 30 июня 2014 года 8. Свидетельство о государственной регистрации права 50-АД№639945 от 28 мая 2013 года 9. Свидетельство о государственной регистрации права 50-АД№639942 от 28 мая 2013 года

	<p>10. Свидетельство о государственной регистрации права 50-АД№639938 от 28 мая 2013 года</p> <p>11. Свидетельство о государственной регистрации права 50-АД№639933 от 28 мая 2013 года</p> <p>12. Свидетельство о государственной регистрации права 50-АД№640000 от 28 мая 2013 года</p> <p>Правообладатель: владельцы закрытого паевого инвестиционного фонда рентного недвижимости «Перспектива» под управлением Общества с ограниченной ответственностью «Управляющая компания «Прага Капитал», данные о которых устанавливаются на основании данных лицевых счетов владельцев инвестиционных паев в реестре владельцев инвестиционных паев и счетов депо владельцев инвестиционных паев</p>
<p>Права, учитываемые при оценке объекта оценки, ограничения (обременения) этих прав:</p>	<p>Общая долевая собственность на основании:</p> <ol style="list-style-type: none"> 1. Свидетельство о государственной регистрации права 50-АД№639944 от 28 мая 2013 года 2. Свидетельство о государственной регистрации права 50-АД№639950 от 28 мая 2013 года 3. Свидетельство о государственной регистрации права 50-АД№639955 от 28 мая 2013 года 4. Свидетельство о государственной регистрации права 50-АД№639952 от 28 мая 2013 года 5. Свидетельство о государственной регистрации права 50-АД№639957 от 28 мая 2013 года 6. Свидетельство о государственной регистрации права 50-АД№639947 от 28 мая 2013 года 7. Свидетельство о государственной регистрации права 50-АИ№108504 от 30 июня 2014 года 8. Свидетельство о государственной регистрации права 50-АД№639945 от 28 мая 2013 года 9. Свидетельство о государственной регистрации права 50-АД№639942 от 28 мая 2013 года 10. Свидетельство о государственной регистрации права 50-АД№639938 от 28 мая 2013 года 11. Свидетельство о государственной регистрации права 50-АД№639933 от 28 мая 2013 года 12. Свидетельство о государственной регистрации права 50-АД№640000 от 28 мая 2013 года <p>Существующие ограничения (обременения) права: Доверительное управление о чем в Едином государственном реестре прав на недвижимое имущества и сделок с ними от 28 мая 2013 года сделана запись:</p> <p>Общая долевая собственность на основании:</p> <ol style="list-style-type: none"> 1. №50-50-01/012/2013-046 от 28 мая 2013 г. 2. №50-50-01/011/2013-175 от 28 мая 2013 г. 3. №50-50-01/011/2013-177 от 28 мая 2013 г. 4. №50-50-01/011/2013-176 от 28 мая 2013 г. 5. №50-50-01/011/2013-178 от 28 мая 2013 г. 6. №50-50-01/012/2013-049 от 28 мая 2013 г. 7. №50-50-01/012/2013-043 от 28 мая 2013 г. 8. №50-50-01/012/2013-047 от 28 мая 2013 г.

	<p>9. №50-50-01/012/2013-044 от 28 мая 2013 г.</p> <p>10. №50-50-01/011/2013-174 от 28 мая 2013 г.</p> <p>11. №50-50-01/003/2013-249 от 28 мая 2013 г.</p> <p>12. №50-50-01/010/2013-248 от 28 мая 2013 г.</p>
Обладатель оцениваемых прав:	владельцы закрытого паевого инвестиционного фонда рентного недвижимого «Перспектива» под управлением Общества с ограниченной ответственностью «Управляющая компания «Прага Капитал», данные о которых устанавливаются на основании данных лицевых счетов владельцев инвестиционных паев в реестре владельцев инвестиционных паев и счетов депо владельцев инвестиционных паев
Цель оценки (необходимость проведения оценки):	Определение справедливой стоимости права собственности на объект недвижимости в целях переоценки в Закрытом Паевом Фонде.
Предполагаемое использование результатов оценки и связанные с этим ограничения	Результаты оценки будут использованы в целях переоценки в Закрытом Паевом Фонде.
Сведения о предполагаемых пользователях результата оценки и отчета об оценке (помимо заказчика оценки):	Оценщику не известны
Соблюдение требований законодательства России:	Оценка проводится в соответствии с Федеральным законом от 29 июля 1998 г. N 135-ФЗ «Об оценочной деятельности в Российской Федерации»
Вид определяемой стоимости объекта оценки	Справедливая стоимость в соответствии с трактовкой МСФО(IFRS)-13 «Оценка справедливой стоимости» (ред. от 11.07.2016) (введен в действие на территории Российской Федерации Приказом Минфина России от 28.12.2015 N 217н и указанием Банка России от 25 августа 2015 г. N 3758-У « Об определении стоимости чистых активов инвестиционных фондов , в том числе о порядке расчета среднегодовой стоимости чистых активов паевого инвестиционного фонда и чистых активов акционерного инвестиционного фонда, расчетной стоимости инвестиционных паев паевых инвестиционных фондов, стоимости имущества, переданного в оплату инвестиционных паев»), в предпосылке текущего использования
Дата оценки (дата определения стоимости, дата проведения оценки)	27 февраля 2026 года
Период (срок) проведения работ по оценке:	15 рабочих дней после представления Заказчиком в полном объеме исходной информации.
Дата проведения осмотра (особенности проведения осмотра) объекта оценки:	Заказчиком не был предоставлен доступ к объекту оценки. Ввиду невозможности организовать поездку до места объекта оценки из-за работы большого числа сотрудников на удаленке. Осмотр объектов произведён с помощью спутниковых данных кадастровой карты на сайте: https://pkk.rosreestr.ru/
Состав и объем документов и материалов, предоставленных	1. Свидетельство о государственной регистрации права 50-АД№639944 от 28 мая 2013 года

<p>заказчиком оценки: (Копии документов представлены в Приложении к Отчету).</p>	<ol style="list-style-type: none"> 2. Свидетельство о государственной регистрации права 50-АД№639950 от 28 мая 2013 года 3. Свидетельство о государственной регистрации права 50-АД№639955 от 28 мая 2013 года 4. Свидетельство о государственной регистрации права 50-АД№639952 от 28 мая 2013 года 5. Свидетельство о государственной регистрации права 50-АД№639957 от 28 мая 2013 года 6. Свидетельство о государственной регистрации права 50-АД№639947 от 28 мая 2013 года 7. Свидетельство о государственной регистрации права 50-АИ№108504 от 30 июня 2014 года 8. Свидетельство о государственной регистрации права 50-АД№639945 от 28 мая 2013 года 9. Свидетельство о государственной регистрации права 50-АД№639942 от 28 мая 2013 года 10. Свидетельство о государственной регистрации права 50-АД№639938 от 28 мая 2013 года 11. Свидетельство о государственной регистрации права 50-АД№639933 от 28 мая 2013 года 12. Свидетельство о государственной регистрации права 50-АД№640000 от 28 мая 2013 года 13. Соглашение об установлении частного сервитута на части земельных участков от 20 марта 2019 года
<p>Порядок и сроки предоставления заказчиком необходимых материалов и информации:</p>	<p>Заказчик оценки обязан предоставить в срок не более 10 (десяти) дней (если иное не предусмотрено договором на оценку) заверенные копии правоустанавливающих документов и документов, устанавливающих характеристики объекта оценки</p>
<p>Ограничения оценки, известные на момент составления задания на оценку:</p>	<p>правоустанавливающие документы на объект оценки являются достоверными; объект оценки считается свободным от каких-либо обременений или ограничений, если иное не указано в отчете; источники информации, использованные в отчете, являются достоверными; категория и функциональное назначение оцениваемого объекта в случае передачи прав другому юридическому лицу не изменяются. Заказчиком не был предоставлен доступ к осмотру объекта оценки. Все количественные характеристики были записаны на основании предоставленных документов, со слов заказчика и данных снимков публичной кадастровой карты</p>
<p>Специальные допущения, иные существенные допущения, известные на момент составления задания на оценку:</p>	<p>Земельные участки с разрешенным использованием Для сельскохозяйственного производства, несмотря на то, что локальное окружение представлено землями промышленного назначения, землями для дачного и индивидуального строительства. Согласно, ответа на запрос о текущем использовании земельных участков, земельные участки предназначены для сельскохозяйственного производства. Они будут использоваться в севообороте. Другое использование не предусматривается.</p>

Необходимость привлечения внешних организаций и отраслевых экспертов:	Не привлекаются
Форма составления отчета об оценке:	Отчет об оценке составляется на бумажном носителе
Ограничения на использование, распространение и публикацию отчета об оценке:	Отчет полностью или частично, а также выдержки из отчета могут копироваться, распространяться и/или публиковаться без письменного согласия оценщика
Форма представления итоговой стоимости:	Итоговый результат оценки стоимости объекта оценки указывается в виде конкретной округленной величины/числа без приведения суждений и расчетов оценщика о возможных границах интервала, в котором может находиться стоимость
Иные специфические требования к отчету об оценке:	Не предусмотрены
Необходимость проведения дополнительных исследований и определения иных расчетных величин:	Не требуется

1.2. СВЕДЕНИЯ О ЗАКАЗЧИКЕ ОЦЕНКИ И ОБ ОЦЕНЩИКЕ

Сведения о заказчике

Организационно-правовая форма: Общество с ограниченной ответственностью

Полное наименование:

Общество с ограниченной ответственностью «Управляющая компания «Прагма Капитал» «Д.У.» Закрытый паевой инвестиционный фонд рентный «Перспектива» под управлением Общества с ограниченной ответственностью «Управляющая компания «Прагма Капитал»

Краткое наименование:

ООО «Прагма Капитал» «Д.У.» ЗПИФ рентный «Перспектива» под управлением ООО «УК «Прагма Капитал»

Юридический адрес:

172200, Тверская область, Селижаровский район, поселок Селижарово ул. Ленина д 3а

Адрес местонахождения:

127473, Москва, 1-й Волконский переулок, д. 13, стр. 2, 7 этаж.

Почтовый адрес:

127473, Москва, 1-й Волконский переулок, д. 13, стр. 2, 7 этаж.

ОГРН: 1067746469658 от 07.04.2006 года.

ИНН: 7718581523

КПП: 693901001

Рублевый расчетный счет: 40701810593000028779 в Газпромбанк (Акционерное общество)

БИК: 044525823

к/с: 30101810200000000823

Сведения об оценщике

Специалисты, принимавшие участие в проведении оценки:

Светлаков Василий Иванович

Почтовый адрес: 129128, г.Москва, пр-д Кадомцева, д.15, к 23

Фактический адрес: 129128, г.Москва, пр-д Кадомцева, д.15, к 23

Тел.+7-916-679-48-68

Адрес электронной почты: 2901692@mail.ru

Оценщик Светлаков Василий Иванович является членом «Ассоциация «Русское общество оценщиков» и включен в реестр оценщиков за регистрационным номером 000957.

Свидетельство о членстве в саморегулируемой организации оценщиков №0026528 от 19.09.2019. Регистрационный номер в реестре №000957 от 18.09.2007 г.

«Ассоциация «Русское общество оценщиков» включена в единый государственный реестр саморегулируемых организаций оценщиков 09 июля 2007 г. за № 0003.

адрес РОО: 105005, г. Москва, вн.тер.г. муниципальный округ Басманный, ул. Фридриха Энгельса, д. 46, стр.2.

Диплом ПП №106148 Высшей Школы Приватизации и Предпринимательства, стаж работы в оценочной деятельности с 1993 года.

Профессиональная деятельность Светлакова Василия Ивановича застрахована в ПАО СК «Росгосстрах», страховой полис № 684/2025/СП134/765. Срок действия договора страхования – с 21 апреля 2025 г. по 20 апреля 2026 г. Страховая сумма 30 000 000 (Тридцать миллионов) рублей.

Квалификационный аттестат в области оценочной деятельности по направлению оценочной деятельности «Оценка недвижимости» №041549-1 от 15 июля 2024 года. Срок действия аттестата заканчивается 15.07.2027 г

Сведения об юридическом лице, с которым Оценщик заключил трудовой договор,

Полное наименование: Закрытое Акционерное Общество Информационная Консалтинговая Фирма «КонС»

Сокращенное наименование: ЗАО ИКФ «КонС»

Юридический адрес: 129128, г.Москва, пр-д Кадомцева, д.15, к 23

Почтовый адрес: 129128, г.Москва, пр-д Кадомцева, д.15, к 23

Фактический адрес: г.Москва, ул. Ярославская д.8 к.6, офис 326

ОГРН 5077746845688 29 мая 2007 года.

ИНН: 7716578807

Тел.+7-916-679-48-68

Адрес электронной почты: 2901692@mail.ru

Гражданская ответственность ИСПОЛНИТЕЛЯ застрахована ПАО СК «Росгосстрах», страховой полис № 926/2025/СП134/765. Срок действия договора страхования – с 02 октября 2025 г. по 01 октября 2026 г. Страховая сумма 100 000 000 (Сто миллионов) рублей.

Сведения о независимости юридического лица, с которым Оценщик заключил трудовой договор, и Оценщика

Настоящим ЗАО ИКФ «КонС» и оценщик подтверждают полное соблюдение принципов независимости, установленных ст. 16 Федерального закона от 29.07.1998 N 135-ФЗ «Об оценочной деятельности в Российской Федерации», при осуществлении оценочной деятельности и составлении настоящего отчета об оценке.

Оценщик не является учредителем, собственником, акционером, должностным лицом или работником юридического лица - заказчика, лицом, имеющим имущественный интерес в объекте оценки. Оценщик не состоит с указанными лицами в близком родстве или свойстве.

Оценщик не имеет в отношении объекта оценки вещных или обязательственных прав вне договора и не является участником (членом) или кредитором юридического лица – заказчика, равно как и заказчик не является кредитором или страховщиком оценщика.

Размер оплаты за проведение оценки объекта оценки не зависит от итоговой величины стоимости объекта оценки, указанной в настоящем отчете об оценке.

Информация обо всех привлеченных к проведению оценки и подготовке отчета об оценке внешних организациях и квалифицированных отраслевых специалистах с указанием их квалификации, опыта и степени их участия в проведении оценки объекта оценки

Сторонние организации и специалисты к проведению оценки и составлению отчета не привлекались.

1.3. ДОПУЩЕНИЯ И ОГРАНИЧИТЕЛЬНЫЕ УСЛОВИЯ, ИСПОЛЬЗОВАННЫЕ ОЦЕНЩИКОМ ПРИ ПРОВЕДЕНИИ ОЦЕНКИ (В ТОМ ЧИСЛЕ СПЕЦИАЛЬНЫЕ)

○ Данный отчет подготовлен с учетом следующих допущений и ограничивающих условий:

○ настоящий Отчет достоверен только в указанных в нем целях;

○ отдельные части настоящего Отчета (в том числе промежуточные результаты) не могут трактоваться отдельно, а только в полном объеме;

○ Отчет является конфиденциальным и составлен исключительно для целей указанных в Задании на Оценку. Он не должен использоваться, копироваться или предоставляться в иных целях, полностью или частично, без нашего предварительного письменного согласия, причём такое согласие будет дано после тщательного рассмотрения обстоятельств на момент рассмотрения;

○ мы не проводили экспертизы правоустанавливающих документов на объект оценки и не несем ответственности за обстоятельства юридического характера, связанные с объектом оценки. Соответственно, мы не можем взять на себя никаких обязательств или ответственности в отношении любых убытков или ущерба, причиненных в результате любых дефектов таких документов, которые появились результатом их составления, подготовки, оформления или механизма введения их в действие;

○ Отчет предназначен только для использования Заказчиком. Однако, могут существовать определенные ограниченные обстоятельства, в которых мы соглашаемся, чтобы третья сторона получила экземпляр нашего Отчета.

○ В таковых обстоятельствах, мы дадим вышеуказанное согласие, только если:

○ третья сторона соглашается освободить Оценщика от любой финансовой ответственности в связи с содержанием отчета, или Заказчик соглашается гарантировать нам возмещение убытков в связи с какими-либо претензиями третьей стороны (и мы убеждены, что Заказчик располагает достаточными ресурсами для обеспечения такой гарантии);

○ третья сторона соглашается, что документы предоставляются только с информационными целями, и мы не отвечаем за те действия, которые будет проводить третья сторона после ознакомления с отчетом;

○ третья сторона соглашается соблюдать конфиденциальность в отношении всей переданной информации.

○ Органы управления и должностные лица Заказчика не могут без предварительного согласия с нашей стороны делать ссылки на письмо и Отчет или на их содержание, либо цитировать их в каких бы то ни было регистрационных документах. В случае предоставления настоящего письма и Отчета полностью либо частично для ознакомления третьим лицам всю полноту ответственности за сохранение условий конфиденциальности несет Заказчик;

○ при проведении оценки предполагалось отсутствие каких-либо скрытых факторов, влияющих на стоимость объекта оценки;

○ все расчеты, заключения и выводы сделаны нами на основании достоверной информации из источников открытого доступа;

○ Заказчик заранее обязуется освободить Исполнителя от всякого рода расходов и материальной ответственности, происходящих из иска третьих лиц к Исполнителю, вследствие легального использования результатов настоящего исследования;

○ заключение о стоимости, содержащееся в отчете, относится к объекту оценки в целом. Любое соотношение части стоимости с какой-либо частью объекта является неправомерным, если таковое не оговорено в отчете;

○ Оценщики не принимают на себя ответственность за последующие изменения социальных, экономических, юридических, природных и иных условий, которые могут повлиять на стоимость объекта оценки;

○ мнение оценщиков относительно стоимости объекта действительно только на дату оценки. Исполнитель не принимает на себя никакой ответственности за изменение социальных, экономических, физических факторов и изменения местного или федерального законодательства, которые могут произойти после этой даты, повлиять на рыночные факторы, и, таким образом, повлиять на рыночную стоимость объекта;

○ результаты стоимости могут быть использованы в течение 6 месяцев от даты составления настоящего отчета;

○ события и обстоятельства, которые произойдут после даты нашего отчета, со временем приведут к тому, что отчет устареет, и, соответственно, мы не возьмём на себя ни обязанность соблюдать интересы, ни ответственность за решения и действия, которые основаны на таком устаревшем отчете. Кроме того, мы не несем ответственность за обновление этого отчета с учетом событий и обстоятельств, которые появятся после этой даты;

○ Округление справедливой стоимости до -4 знака.

○ Отчет ограничивается объёмами, обозначенными в Задании на оценку;

○ ни Оценщик, ни кто-либо из лиц, подписавших настоящее письмо и Отчет, ни другие лица, привлекавшиеся Оценщиком в процессе или в связи с подготовкой Отчета в качестве субподрядчиков, без их предварительного письменного согласия не могут привлекаться к даче свидетельских показаний и (или) к участию в судебных разбирательствах в связи с использованием Отчета, за исключением случаев, когда обязанность по даче свидетельских показаний и (или) участию в судебном процессе является обязательной в силу обстоятельств, прямо предусмотренных процессуальными нормами законодательства Российской Федерации.

○ Отчет содержит профессиональное мнение Исполнителя относительно стоимости.

1.4. ПРИМЕНЯЕМЫЕ СТАНДАРТЫ ОЦЕНОЧНОЙ ДЕЯТЕЛЬНОСТИ И МЕТОДИЧЕСКИЕ РЕКОМЕНДАЦИИ

Оценщик в практике своей деятельности руководствуется всем сводом нормативно-правовых актов Российской Федерации, часть которых непосредственно регулирует оценочную деятельность, а часть относится к косвенным документам, раскрывающим значение и роль оценщика в той или иной сфере.

К косвенным нормативно-правовым актам, несомненно, можно отнести множество законов, постановлений, подзаконных актов, ведомственных инструкций, правил и прочих документов, наиболее значимыми среди которых являются Гражданский Кодекс Российской Федерации, Земельный Кодекс РФ, Лесной Кодекс РФ, Налоговый Кодекс РФ.

Основой законодательства РФ в области оценочной деятельности, регулирующей институт оценки в России, являются следующие документы:

- Федеральный закон «Об оценочной деятельности в Российской Федерации» № 135-ФЗ от 29.07.1998 г.;

- Федеральный закон «О саморегулирующих организациях» № 315-ФЗ от 01.12.2007 г.;

- Общие стандарты оценки (федеральные стандарты оценки ФСО №№ I-VI, утвержденные приказом Минэкономразвития России от 14 апреля 2022 г. N 200);

- Специальные стандарты оценки, определяющие дополнительные требования к порядку проведения оценки, в том числе для отдельных видов объектов оценки (недвижимости, машин и оборудования, бизнеса, нематериальных активов и интеллектуальной собственности), в т.ч. Федеральный стандарт оценки (ФСО) № 7 «Оценка недвижимости», утвержденный приказом МЭР РФ № 611 от 25.09.2014 г.; ФСО № 8 «Оценка бизнеса», утвержденный приказом МЭР РФ № 326 от 01.06.2015 г.; ФСО № 9 «Оценка для целей залога», утвержденный приказом МЭР РФ № 327 от 01.06.2015 г.; ФСО № 10 «Оценка стоимости машин и оборудования», утвержденный приказом МЭР РФ № 328 от 01.06.2015 г.; ФСО XI «Оценка интеллектуальной собственности и нематериальных активов (ФСО XI)» Приказ МЭР РФ № № 659 от 30.11.2022 года.

До момента принятия специальных стандартов оценки, предусмотренных программой разработки федеральных стандартов оценки и внесения изменений в федеральные стандарты оценки, утвержденной приказом Минэкономразвития России от 30 декабря 2020 г. N 884, приоритет имеют нормы общих стандартов оценки ФСО I - ФСО VI.

Таблица Информация о стандартах, применяемых оценщиком в настоящем отчете

Краткое наименование стандарта	Полное наименование стандарта	Сведения о принятии стандарта
ФСО I	Федеральный стандарт оценки «Структура федеральных стандартов оценки и основные понятия, используемые в федеральных стандартах оценки» (ФСО I)	Приказ МЭР РФ № 200 от 14.04.2022 г.
ФСО II	Федеральный стандарт оценки «Виды стоимости (ФСО II)»	
ФСО III	Федеральный стандарт оценки «Процесс оценки (ФСО III)»	
ФСО IV	Федеральный стандарт оценки «Задание на оценку (ФСО IV)»	
ФСО V	Федеральный стандарт оценки «Подходы и методы оценки (ФСО V)»	
ФСО VI	Федеральный стандарт оценки «Отчет об оценке (ФСО VI)»	
ФСО-7	Федеральный стандарт оценки № 7 «Оценка недвижимости»	Приказ МЭР РФ № 611 от 25.09.2014 г.

Оценка стоимости земельного участка осуществляется в соответствии с «Методическими рекомендациями по определению рыночной стоимости земельных участков», разработанными и утвержденными распоряжением Минимущества России от 06.03.2002г. №568-р.

В соответствии со статьей 15 Федерального закона № 135-ФЗ от 29.07.1998 г. оценщик обязан соблюдать при осуществлении оценочной деятельности федеральные стандарты оценки, а также стандарты и правила оценочной деятельности, утвержденные саморегулируемой организацией оценщиков, членом которой он является.

Стандарты и правила оценочной деятельности СПОД РОО 2022

01. Базовые стандарты и правила РОО		
СПОД РОО 01-01-2022	Стандарты и правила оценочной деятельности Ассоциации «Русское общество оценщиков». Основные положения	Утвержден решением Совета РОО от 07 ноября 2022 г., протокол №28-С. Изменения утверждены решением Совета РОО от 15 ноября 2023 г., протокол №87-С
СПОД РОО 01-02-2023	Разработка, рассмотрение, принятие, применение, внесение изменений и отмена стандартов, правил оценочной деятельности и методических рекомендаций РОО	Утвержден решением Совета РОО от 15 ноября 2023 г., протокол №87-С.
СПОД РОО 01-03-2022	Типовые правила профессиональной этики оценщиков	Утверждены решением Совета РОО от «24» ноября 2022 г. Протокол № 31-С
СПОД РОО 01-	Правила по применению квалификационных аттестатов членами РОО	Утверждены решением Совета РОО от «24» ноября

04-2022		2022 г. Протокол № 31-С
СПОД РОО 01- 05-2022	Методические рекомендации по экспертизе отчетов об оценке с датой составления до 06.11.2022 г. (требования к экспертному заключению) № 1	Утверждены решением Совета РОО от «07» ноября 2022 г. Протокол № 28
СПОД РОО 01- 06-2022	Методические рекомендации по экспертизе отчетов об оценке с датой составления с 07.11.2022 г. (требования к экспертному заключению) № 2	Утверждены решением Совета РОО от «07» ноября 2022 г. Протокол № 28
	Проверочные таблицы для экспертизы отчетов	
СПОД РОО 01- 07-2022	Положение о квалификационных званиях Ассоциации «Русское общество оценщиков»	Утверждено решением Совета РОО от «04» февраля 2025 г. Протокол № 50
03. Нормативно-методические документы РОО по оценочной деятельности		
СПОД РОО 03- 01-2022	Методические рекомендации по применению метода экономического замещения активов	Утверждены решением Совета РОО от «24» ноября 2022 г. Протокол № 31-С (с изменениями от 23.12.2024г.)
СПОД РОО 03- 02-2022	Методические рекомендации по применению премий и скидок за наличие или отсутствие элементов контроля при оценке пакетов акций и долей участия в уставных капиталах компаний	Утверждены решением Совета РОО от «24» ноября 2022 г. Протокол № 31-С
СПОД РОО 03- 04-2022	Методические рекомендации по оценке стоимости услуг (работ) по устранению повреждений объектов жилой недвижимости	Утверждены решением Совета РОО от «24» ноября 2022 г. Протокол № 31-С
СПОД РОО 03- 07-2023	«Методические рекомендации по раскрытию неопределенности результатов оценки»	Утвержден решением Совета РОО от 27 ноября 2023 г., протокол № 89-с
СПОД РОО 03- 09-2022	Методические рекомендации по определению рыночной арендной платы (стоимости права пользования / владения и пользования) за объекты недвижимости	Утверждены решением Совета РОО от «24» ноября 2022 г. Протокол № 31-С
СПОД РОО 03- 10-2022	Методические рекомендации по отражению при оценке недвижимости значений площади жилых помещений, полученных согласно разным принципам расчета	Утверждены решением Совета РОО от «24» ноября 2022 г. Протокол № 31-С, изменения одобрены Методическим Советом РОО (протокол №3 от 20.06.2025 г.)
СПОД РОО 03- 11-2023	Методические рекомендации по оценке лома черных и цветных металлов (6-я редакция,	Утверждены Советом РОО 06.07.2020г, протокол № 162. Изменения одобрены Методическим Советом РОО протокол № 7 от 15.08.2025
СПОД РОО 03- 13-2023	Методические рекомендации по определению стоимости права требования компенсации материального и морального вреда в связи с причинением вреда жизни пассажиров при авиаперевозках	Утверждены решением Совета РОО от 15 ноября 2023 г., протокол №87-С.

СПОД РОО 03- 14-2023	Методические рекомендации по определению соразмерной платы за сервитут	Утверждены решением Совета РОО от «03» декабря 2021 г., с изменениями от «20» апреля 2023 г., протокол №2
СПОД РОО 03- 15-2022	Методические рекомендации по определению стоимости объектов незавершенного строительства	Утверждены решением Совета РОО от «24» ноября 2022 г. Протокол № 31-С
СПОД РОО 03- 16-2023	Методические рекомендации по применению моделей дисконтированных денежных потоков (в целях осуществления выкупа акций и долей в компаниях с иностранными участниками)	Утверждены решением Совета РОО от «27» апреля 2023 г., протокол № 57. Изменения одобрены решениями Методического совета РОО от «04» мая 2023г., протокол №3 и 11.06.2024 г., Протокол № 2
СПОД РОО 03- 17-2023	Методические рекомендации по определению размера возмещения за изымаемые жилые помещения (в том числе в домах непригодного для проживания жилищного фонда)	Утверждены решением Совета РОО от «18» июля 2023 г., протокол №70. Изменения одобрены решением Методического совета РОО от «25» июля 2025 г., Протокол №6.
СПОД РОО 03- 18-2023	«Методические рекомендации по оценке рыночной стоимости земель сельскохозяйственного назначения. Сельскохозяйственные угодья: пашня»	Утвержден решением Совета РОО от «18» января 2024 г., протокол № 99-С

С полным текстом Стандартов и правил оценочной деятельности РОО можно ознакомиться на официальном сайте РОО: www.srogo.ru.

МЕЖДУНАРОДНЫЙ СТАНДАРТ ФИНАНСОВОЙ ОТЧЕТНОСТИ (IFRS) 13 "ОЦЕНКА СПРАВЕДЛИВОЙ СТОИМОСТИ (ред. от 11.07.2016) (введен в действие на территории Российской Федерации Приказом Минфина России от 28.12.2015 N 217н))

"Международный стандарт финансовой отчетности (IFRS) 16 "Аренда" (введен в действие на территории Российской Федерации Приказом Минфина России от 11.06.2016 N 111н) (ред. от 16.09.2019)

1.5. ПЕРЕЧЕНЬ ИСПОЛЬЗОВАННЫХ ПРИ ПРОВЕДЕНИИ ОЦЕНКИ ОБЪЕКТА ДАННЫХ

Проведение анализа и расчетов, прежде всего, основывалось на информации об объекте оценки, полученной от Заказчика и в ходе независимых исследований, проведенных Оценщиком. Предполагается, что информация, представленная Заказчиком или сторонними специалистами, является надежной и достоверной. Недостаток информации восполнялся сведениями из других источников, имеющейся базы данных Оценщика и собственным опытом Оценщика.

Выбор необходимой для анализа и расчетов информации проводился с привлечением следующих источников:

нормативные документы (полный перечень см. в разделе «Список использованной литературы»);

справочная литература (полный перечень см. в разделе «Список использованной литературы»);

методическая литература (полный перечень см. в разделе «Список использованной литературы»);

Internet-ресурсы (ссылки на сайты см. по тексту Отчета).

1.6. ПЕРЕЧЕНЬ ДОКУМЕНТОВ ИСПОЛЬЗУЕМЫХ ОЦЕНЩИКОМ И УСТАНОВЛИВАЮЩИХ КОЛИЧЕСТВЕННЫЕ И КАЧЕСТВЕННЫЕ ХАРАКТЕРИСТИКИ ОБЪЕКТА ОЦЕНКИ

На оцениваемый объект представлены копии следующих документов:

1. Свидетельство о государственной регистрации права 50-АД№639944 от 28 мая 2013 года
2. Свидетельство о государственной регистрации права 50-АД№639950 от 28 мая 2013 года
3. Свидетельство о государственной регистрации права 50-АД№639955 от 28 мая 2013 года
4. Свидетельство о государственной регистрации права 50-АД№639952 от 28 мая 2013 года
5. Свидетельство о государственной регистрации права 50-АД№639957 от 28 мая 2013 года
6. Свидетельство о государственной регистрации права 50-АД№639947 от 28 мая 2013 года
7. Свидетельство о государственной регистрации права 50-АИ№108504 от 30 июня 2014 года
8. Свидетельство о государственной регистрации права 50-АД№639945 от 28 мая 2013 года
9. Свидетельство о государственной регистрации права 50-АД№639942 от 28 мая 2013 года
10. Свидетельство о государственной регистрации права 50-АД№639938 от 28 мая 2013 года
11. Свидетельство о государственной регистрации права 50-АД№639933 от 28 мая 2013 года
12. Свидетельство о государственной регистрации права 50-АД№640000 от 28 мая 2013 года
13. Соглашение об установлении частного сервитута на части земельных участков от 20 марта 2019 года.

1.7. ВИД ОЦЕНИВАЕМОЙ СТОИМОСТИ,

Справедливая стоимость в соответствии с трактовкой МСФО(IFRS)-13 «Оценка справедливой стоимости» (ред. от 11.07.2016) (введен в действие на территории Российской Федерации Приказом Минфина России от 28.12.2015 N 217н и указанием Банка России от 25 августа 2015 г. N 3758-У « Об определении стоимости чистых активов инвестиционных фондов , в том числе о порядке расчета среднегодовой стоимости чистых активов паевого инвестиционного фонда и чистых активов акционерного инвестиционного фонда, расчетной стоимости инвестиционных паев паевых инвестиционных фондов, стоимости имущества, переданного в оплату инвестиционных паев»)

Согласно положениям ФСО-I, ФСО-II, ФСО-III в процессе оценки необходимо соблюдать требования законодательства Российской Федерации в области оценочной деятельности. Трактовка основных терминов и процессов оценки, трактуемых ФСО и используемых в оценочной деятельности представлена в пункте 7 данного отчета используемые основные термины и понятия .

1.8. СОДЕРЖАНИЕ И ОБЪЕМ РАБОТ , ИСПОЛЬЗОВАННЫХ ДЛЯ ПРОВЕДЕНИЯ ОЦЕНКИ

Процесс оценки начинается с общего осмотра местоположения объекта, описания помещения, его состояния, а также выделения особенностей оцениваемого объекта. Далее проводится анализ соответствующего сегмента рынка недвижимости и заключение о варианте наилучшего и наиболее эффективного использования.

Следующий этап оценки – определение стоимости. Определение стоимости осуществляется с учетом всех факторов, существенно влияющих как на рынок недвижимости в целом, так и на ценность рассматриваемого объекта недвижимости. При определении стоимости обычно используют три основных подхода:

- сравнительный подход;
- доходный подход;
- затратный подход.

Каждый из этих подходов приводит к получению различных ценовых значений объектов недвижимости.

Заключительным этапом процесса оценки является сравнение результатов, полученных с помощью указанных подходов, и сведение итоговых оценок к единой стоимости объекта с учетом слабых и сильных сторон каждого подхода. Таким образом, устанавливается окончательная оценка рыночной стоимости объекта недвижимости.

2. ОПИСАНИЕ ОЦЕНИВАЕМОГО ОБЪЕКТА

2.1. ИМУЩЕСТВЕННЫЕ ПРАВА

На основании представленных документов, собственником оцениваемого объекта являются владельцы закрытого паевого инвестиционного фонда рентного недвижимости «Перспектива» под управлением Общества с ограниченной ответственностью «Управляющая компания «Прага Капитал», данные о которых устанавливаются на основании данных лицевых счетов владельцев инвестиционных паев в реестре владельцев инвестиционных паев и счетов депо владельцев инвестиционных паев.

Оценка проводится при условии отсутствия, каких либо ограничений, не указанных в представленных документах, и неизменности разрешенного использования.

ЗАО ИКФ «КонС» не проводило юридической экспертизы прав собственности и аудиторской проверки представленных данных об объекте оценки.

2.2. ОПИСАНИЕ ОЦЕНИВАЕМОГО ОБЪЕКТА

Объект оценки представляет 13 земельных участков, по адресу: Московская обл. Подольский р-он. Лаговское с/п, вблизи д.Сертякино, д.Бережки, д.Никулино, д.Слащево,

Таблица 2

Благоустройство территории	
озеленение	Участок засеян многолетними травами.
уличное освещение	Нет
подъездные пути	Асфальтированные, круглогодичные

Описание земельных участков

Таблица 3

Параметры	Значения параметров	Источник
Объект оценки	Земельный участок	данные задания на оценку
Вид оцениваемого имущества	Недвижимость	классификация объектов
Категория земель	Земли сельскохозяйственного назначения	Свидетельство о государственной регистрации права
Разрешенное использование	Для сельскохозяйственного производства	Свидетельство о государственной регистрации права
Адрес (местоположение)	Подольский р-он. Лаговское с/п, вблизи д.Сертякино,	Свидетельство о государственной регистрации права

) объектов оценки	д.Никулино, д.Слащево, д.Сынково	
Собственник объекта оценки	Владельцы инвестиционных паев. Закрытый паевой инвестиционный фонд рентный «Перспектива», данные о которых устанавливаются на основании данных лицевых счетов владельцев инвестиционных паев в реестре владельцев и счетов депо владельцев инвестиционных паев.	Свидетельство о государственной регистрации права
Характеристика объекта оценки	Объекты оценки представляют собой земельные участки, вытянутой, не правильной прямоугольной формы. Без перепада высот. Примыкают к симферопольскому шоссе	- данные публичной кадастровой карты http://maps.rosreestr.ru
Удаленность от МКАД	Около 35км от МКАД по Симферопольскому шоссе	Карта Московской области
Наличие подъездных путей	Имеются, круглогодичные	Карта Московской области
Наличие коммуникаций	Нет	данные заказчика
Объем и глубина проделанной работы и степень, в которой имущество было обследовано	Оценщиком не был проведен визуальный осмотр объекта оценки без дополнительных замеров.	
Текущее использование		
Соответствует разрешенному использованию. Высев многолетних трав.		
Информация об износе объекта оценки		
Земельный участок не подлежит износу		
Количественные и качественные характеристики элементов, входящих в состав объекта оценки, которые имеют специфику, влияющую на результаты оценки объекта оценки		
Объекты оценки не имеют элементов		
Позиционирование Объектов оценки		
<p>Локальное окружение представлено землями аналогичного назначения и разрешенного использования.</p> <p>Объект оценки расположен вдоль Симферопольского шоссе. Удаление от МКАД около 35 км.</p> <p>Таким образом, принимая во внимание все характеристики Объекта оценки, локальное местоположение и окружение, земельный участок может позиционироваться на рынке в сегменте земельных участков с назначением с/хозяйственное производство.</p>		

Таблица 4

Земельный участок 1	
Местоположение	Московская обл. Подольский р-он. Лаговское с/п, вблизи д.Сертякино
Вид права, собственник	Право собственности принадлежит владельцам закрытого паевого инвестиционного фонда рентного недвижимости «Перспектива» под управлением Общества с ограниченной ответственностью «Управляющая компания «Прагма Капитал»
Категория земель, разрешенное использование	Категория земель: «земли сельскохозяйственного назначения» с разрешенным использованием для сельскохозяйственного производства
Общая площадь, кв.м.	23 391
Кадастровый номер:	50:27:0020631:35
Земельный участок 2	
Местоположение	Московская обл. Подольский р-он. Лаговское с/п, вблизи д.Сертякино
Вид права, собственник	Право собственности принадлежит владельцам закрытого паевого инвестиционного фонда рентного недвижимости «Перспектива» под управлением Общества с ограниченной ответственностью «Управляющая компания «Прагма Капитал»
Категория земель, разрешенное использование	Категория земель: «земли сельскохозяйственного назначения» с разрешенным использованием для сельскохозяйственного производства
Общая площадь, кв.м.	79 349
Кадастровый номер:	50:27:0020631:36
Земельный участок 3	
Местоположение	Московская обл. Подольский р-он. Лаговское с/п, вблизи д.Сертякино
Вид права, собственник	Право собственности принадлежит владельцам закрытого паевого инвестиционного фонда рентного недвижимости «Перспектива» под управлением Общества с ограниченной ответственностью «Управляющая компания «Прагма Капитал»
Категория земель, разрешенное использование	Категория земель: «земли сельскохозяйственного назначения» с разрешенным использованием для сельскохозяйственного производства
Общая площадь, кв.м.	38 796
Кадастровый номер:	50:27:0020631:38
Земельный участок 4	
Местоположение	Московская обл. Подольский р-он. Лаговское с/п, вблизи д.Сертякино
Вид права, собственник	Право собственности принадлежит владельцам закрытого паевого инвестиционного фонда рентного недвижимости «Перспектива» под управлением Общества с ограниченной ответственностью «Управляющая компания «Прагма Капитал»
Категория земель, разрешенное использование	Категория земель: «земли сельскохозяйственного назначения» с разрешенным использованием для сельскохозяйственного производства
Общая площадь, кв.м.	239 913
Кадастровый номер:	50:27:0020631:40
Земельный участок 5	

Местоположение	Московская обл. Подольский р-он. Лаговское с/п, вблизи д.Сертякино
Вид права, собственник	Право собственности принадлежит владельцам закрытого паевого инвестиционного фонда рентного недвижимости «Перспектива» под управлением Общества с ограниченной ответственностью «Управляющая компания «Прагма Капитал»
Категория земель, разрешенное использование	Категория земель: «земли сельскохозяйственного назначения» с разрешенным использованием для сельскохозяйственного производства
Общая площадь, кв.м.	336 631
Кадастровый номер:	50:27:0020631:52
Земельный участок 6	
Местоположение	Московская обл. Подольский р-он. Лаговское с/п, вблизи д.Никулино
Вид права, собственник	Право собственности принадлежит владельцам закрытого паевого инвестиционного фонда рентного недвижимости «Перспектива» под управлением Общества с ограниченной ответственностью «Управляющая компания «Прагма Капитал»
Категория земель, разрешенное использование	Категория земель: «земли сельскохозяйственного назначения» с разрешенным использованием для сельскохозяйственного производства
Общая площадь, кв.м.	114 932
Кадастровый номер:	50:27:0030650:237
Земельный участок 7	
Местоположение	Московская обл. Подольский р-он. Лаговское с/п, вблизи д.Никулино
Вид права, собственник	Право собственности принадлежит владельцам закрытого паевого инвестиционного фонда рентного недвижимости «Перспектива» под управлением Общества с ограниченной ответственностью «Управляющая компания «Прагма Капитал»
Категория земель, разрешенное использование	Категория земель: «земли сельскохозяйственного назначения» с разрешенным использованием для сельскохозяйственного производства
Общая площадь, кв.м.	387 309
Кадастровый номер:	50:27:0030650:241
Земельный участок 8	
Местоположение	Московская обл. Подольский р-он. Лаговское с/п, вблизи д.Никулино
Вид права, собственник	Право собственности принадлежит владельцам закрытого паевого инвестиционного фонда рентного недвижимости «Перспектива» под управлением Общества с ограниченной ответственностью «Управляющая компания «Прагма Капитал»
Категория земель, разрешенное использование	Категория земель: «земли сельскохозяйственного назначения» с разрешенным использованием для сельскохозяйственного производства
Общая площадь, кв.м.	46 946
Кадастровый номер:	50:27:0030650:243
Земельный участок 9	
Местоположение	Московская обл. Подольский р-он. Лаговское с/п, вблизи д.Никулино

Вид права, собственник	Право собственности принадлежит владельцам закрытого паевого инвестиционного фонда рентного недвижимости «Перспектива» под управлением Общества с ограниченной ответственностью «Управляющая компания «Прага Капитал»
Категория земель, разрешенное использование	Категория земель: «земли сельскохозяйственного назначения» с разрешенным использованием для сельскохозяйственного производства
Общая площадь, кв.м.	142 176
Кадастровый номер:	50:27:0030650:244
Земельный участок 10	
Местоположение	Московская обл. Подольский р-он. Лаговское с/п, вблизи д.Никулино
Вид права, собственник	Право собственности принадлежит владельцам закрытого паевого инвестиционного фонда рентного недвижимости «Перспектива» под управлением Общества с ограниченной ответственностью «Управляющая компания «Прага Капитал»
Категория земель, разрешенное использование	Категория земель: «земли сельскохозяйственного назначения» с разрешенным использованием для сельскохозяйственного производства
Общая площадь, кв.м.	145 807
Кадастровый номер:	50:27:0030650:245
Земельный участок 11	
Местоположение	Московская обл. Подольский р-он. Лаговское с/п, вблизи д.Слащево
Вид права, собственник	Право собственности принадлежит владельцам закрытого паевого инвестиционного фонда рентного недвижимости «Перспектива» под управлением Общества с ограниченной ответственностью «Управляющая компания «Прага Капитал»
Категория земель, разрешенное использование	Категория земель: «земли сельскохозяйственного назначения» с разрешенным использованием для сельскохозяйственного производства
Общая площадь, кв.м.	295 620
Кадастровый номер:	50:27:0030703:259
Земельный участок 12	
Местоположение	Московская обл. Подольский р-он. Лаговское с/п, вблизи д.Слащево
Вид права, собственник	Право собственности принадлежит владельцам закрытого паевого инвестиционного фонда рентного недвижимости «Перспектива» под управлением Общества с ограниченной ответственностью «Управляющая компания «Прага Капитал»
Категория земель, разрешенное использование	Категория земель: «земли сельскохозяйственного назначения» с разрешенным использованием для сельскохозяйственного производства
Общая площадь, кв.м.	203 568
Кадастровый номер:	50:27:0020806:260

Объект оценки представляет собой сельскохозяйственные земли без построек. Сельскохозяйственные земли, по заявлению собственников, участвуют в севообороте. Их использование в ближайшее время возможно как сельскохозяйственные. Данные о плодородии земельных участков не предоставлено. Исходя из местоположения объектов оценки, оценщик счел применить данные о плодородии одинаковым для объектов, так как они располагаются в Подольском районе и недалеко друг от друга.

Заказчиком оценки не были предоставлены документы, все количественные и качественные характеристики записывались со слов заказчика. Так же заказчиком не был предоставлен доступ к объекту оценки.

Участки - 50:27:0020631:36

50:27:0020631:36
Обл. Московская, р-н Подольский, с/пос. Лужское, об/пос. д.Сартаново

План 29/00 - План 88/00

Информация	Значение
Тип:	Объект недвижимости
Вид:	Земельный участок
Кадастровый номер:	50:27:0020631:36
Кадастровый квартал:	50:27:0020631
Статус:	Учтеный
Адрес:	Обл. Московская, р-н Подольский, с/пос. Лужское, об/пос. д.Сартаново
Категория земель:	Земля сельскохозяйственного назначения
Форма собственности:	-
Кадастровая стоимость:	490 376,82 руб.
Дата определения ИС:	03.01.2018
Дата внесения сведений в ИС:	18.01.2019
Дата утверждения ИС:	-
Дата применения ИС:	-
Уточненная площадь:	79 340 кв. м
Разрешенное использование:	-

Участки - 50:27:0020631:36

50:27:0020631:36
Обл. Московская, р-н Подольский, с/пос. Лужское, об/пос. д.Сартаново

План 29/00 - План 88/00

Информация	Значение
Тип:	Объект недвижимости
Вид:	Земельный участок
Кадастровый номер:	50:27:0020631:36
Кадастровый квартал:	50:27:0020631
Статус:	Учтеный
Адрес:	Обл. Московская, р-н Подольский, с/пос. Лужское, об/пос. д.Сартаново
Категория земель:	Земля сельскохозяйственного назначения
Форма собственности:	-
Кадастровая стоимость:	490 376,82 руб.
Дата определения ИС:	03.01.2018
Дата внесения сведений в ИС:	18.01.2019
Дата утверждения ИС:	-
Дата применения ИС:	-
Уточненная площадь:	79 340 кв. м
Разрешенное использование:	-

Участки 50:27:0030650:243

50:27.0030650:243
 обл. Московская, р-н Подольский, с/пос. Лотошское, объект д. Лотошское

План 30/1+ План 63/1+

Информация	Значение
Тип:	Объект недвижимости
Вид:	Земельный участок
Кадастровый номер:	50:27.0030650:243
Кадастровый квартал:	50:27.0030650
Статус:	Участковый
Адрес:	обл. Московская, р-н Подольский, с/пос. Лотошское, объект д. Лотошское
Категория земель:	Земли сельскохозяйственного назначения
Форма собственности:	-
Кадастровая стоимость:	290 126,38 руб.
Дата определения ИС:	01.01.2028
Дата внесения сведений в ИС:	16.01.2028
Дата утверждения ИС:	-
Дата применения ИС:	-
Упоминание площади:	46 946 кв. м
Разрешено использование:	-

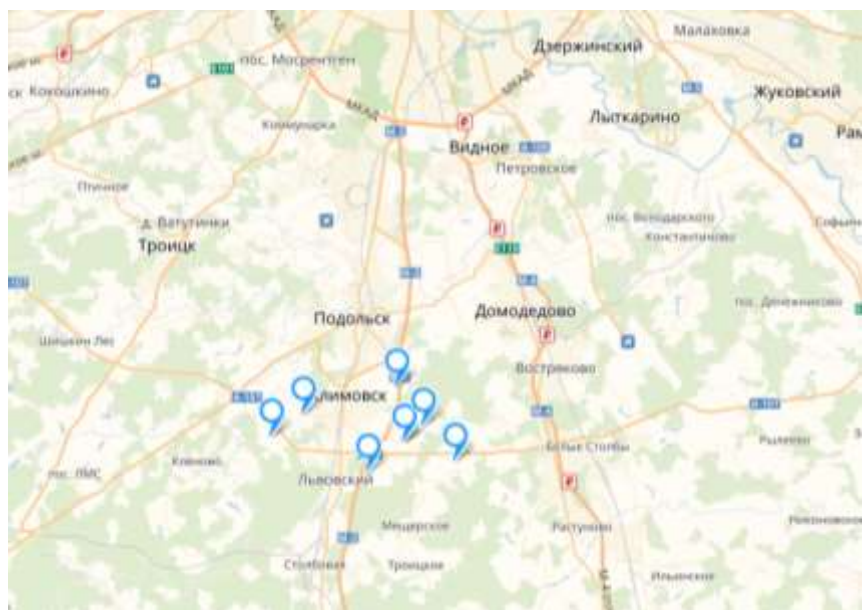
Участки 50:27:0020806:259

50:27.0020806:259
 обл. Московская, р-н Подольский, с/пос. Славяновский, объект д. Славяновский

План 30/1+ План 63/1+

Информация	Значение
Тип:	Объект недвижимости
Вид:	Земельный участок
Кадастровый номер:	50:27.0020806:259
Кадастровый квартал:	50:27.0020806
Статус:	Разовый участковый
Адрес:	обл. Московская, р-н Подольский, с/пос. Славяновский, объект д. Славяновский
Категория земель:	Земли сельскохозяйственного назначения
Форма собственности:	-
Кадастровая стоимость:	1 067 296,8 руб.
Дата определения ИС:	01.01.2028
Дата внесения сведений в ИС:	16.01.2028
Дата утверждения ИС:	-
Дата применения ИС:	-
Упоминание площади:	295 620 кв. м
Разрешено использование:	-

АНАЛИЗ МЕСТОПОЛОЖЕНИЯ ОБЪЕКТА ОЦЕНКИ



Московская область - субъект Российской Федерации, входит в состав Центрального федерального округа. Административный центр Московской области не определён, фактически - город Москва, часть органов государственной власти расположена в Красногорске. Область расположена в центральной части Восточно-Европейской равнины в бассейне рек Волги, Оки, Клязьмы, Москвы. Граничит на северо-западе и севере с Тверской областью, на северо-востоке и востоке - с Владимирской, на юго-востоке - с Рязанской, на юге - с Тульской, на юго-западе - с Калужской, на западе - со Смоленской, в центре - с городом федерального значения Москвой. Также существует небольшой северный участок границы с Ярославской областью. Московская область образована 14 января 1929 года. Исторически области предшествовала Московская губерния, образованная в 1708 году. Регион был частью Центрально-Промышленной области, образованной в ходе укрупнения единиц административно-территориального деления РСФСР, а 3 июня 1929 года она была переименована в Московскую область. Административно область состоит из 29 районов, 32 городов областного подчинения, 2 посёлков городского типа областного подчинения и 5 закрытых административно-территориальных образований. Своё название область получила по городу Москве, который, однако, является отдельным субъектом Российской Федерации и в состав области не входит. Органы государственной власти Московской области размещаются на территории города Москвы и Московской области в 2007 году сдан в эксплуатацию Дом Правительства Московской области, расположенный на территории городского поселения Красногорск Красногорского района, в 350 м от МКАД, и большинство органов исполнительной власти было перемещено туда. Московская область находится в Центральном федеральном округе Российской Федерации, в центральной части Восточно-Европейской (Русской) равнины, в бассейне рек Волги, Оки, Клязьмы, Москвы. Область протянулась с севера на юг на 310 км, с запада на восток — на 340 км

Карта Московской области:



Подольский район — бывшая (1929—1963, 1965—2015) административно-территориальная единица и муниципальное образование на юге Московской области России. В 2015 году район упразднён, его территория включена в состав городского округа Подольск.

Административным центром района являлся город областного подчинения Подольск, не входивший в состав района на момент упразднения. Подольский муниципальный район также окружал территорию города областного подчинения Климовск (территория которого также в 2015 году была включена в состав городского округа Подольск).

Район являлся одним из главных источников культурного наследия Московской области. Он имел большое количество памятников архитектуры и садово-паркового искусства.

Площадь района составляла 281,45 км². На момент упразднения район граничил с городом Москвой на севере, северо-западе и западе, с Ленинским районом на северо-востоке, с городским округом Домодедово на востоке, с Чеховским районом на юге, с городскими округами (в прежних границах) Подольск и Климовск в центральной части.

Основная река — Пахра.

Крупнейшим населённым пунктом района на момент упразднения являлся упразднённый 1 июня 2015 года [источник не указан 554 дня] посёлок городского типа Львовский с населением 10 852 [1] чел. (2015), что составляло около трети населения всего Подольского района.

Численность населения					
1931 ^[9]	1959 ^[10]	1970 ^[11]	1979 ^[12]	1989 ^[13]	2002 ^[14]
70 799	↗226 714	↘146 190	↘93 926	↗103 925	↘78 076
2006 ^[15]	2009 ^[16]	2010 ^[17]	2011 ^[18]	2012 ^[19]	2013 ^[20]
↘77 477	↗78 585	↗82 488	↗85 167	→85 167	↘37 014
2014 ^[21]	2015 ^[1]				
↗37 298	↗37 416				

На момент упразднения в состав Подольского муниципального района входило 4 муниципальных образования: одно городское поселение и три сельских поселения:

Городское поселение Львовский: площадь — 6,23 км² [22], население — 10 852 [1] чел. (р. п. Львовский)

Сельское поселение Дубровицкое: площадь — 33,42 км² [2], население — 7569 [1] чел. (пос. Дубровицы, д. Акишово, д. Булатово, д. Докукино, д. Жарково, пос. Кузнечики, д. Кутьино, д. Лемешёво, д. Луковня, д. Наумово, пос. Поливаново, пос. санатория Родина)

Сельское поселение Лаговское: площадь — 183,62 км²[2], население — 10 817[1] чел. (пос. Железнодорожный, д. Александровка, д. Алтухово, д. Бережки, д. Большое Толбино, д. Бородино, д. Борьево, д. Валишево, д. Гривно, д. Дмитрово, д. Коледино, д. Лаговское, пос. Лесные Поляны (до 2005 года посёлок дома отдыха «Лесные поляны»), пос. Лесопроект, д. Лопаткино, д. Лучинское, д. Малое Толбино, д. Матвеевское, д. Меньшово, пос. Молодёжный (Толбино), д. Мотовилово, д. Никулино, д. Новоколедино, д. Новогородово, д. Новоселки, пос. Подольской машинно-испытательной станции, д. Пузиково, пос. радицентра Романцево, д. Романцево, д. Северово, д. Сергеевка, д. Сертякино, пос. Сертякино, д. Слащево, пос. Сосновый Бор (до 2009 года пос. Леспромхоза), с. Сынково, д. Харитоново, д. Хряслово)

Сельское поселение Стрелковское: площадь — 58,18 км²[22], население — 8178[1] чел. (пос. Быково, д. Боборыкино, д. Большое Брянцево, д. Воряпаево, д. Макарово, д. Малое Брянцево, д. Потапово, д. Спирово, д. Федюково, д. Яковлево, д. Агафоново, пос. Александровка, д. Борисовка, д. Быковка, д. Бяконтово, д. Жданово, д. Ивлево, д. Ордынцы, д. Плещеево, с. Покров, пос. Сельхозтехника, д. Стрелково, пос. Стрелковской фабрики, д. Услонь, д. Холопово)

Главой Подольского района на момент упразднения являлся Николай Петрович Москалёв, руководителем Администрации являлся Музычук Василий Андреевич.

Современная экономика района была представлена 1932 предприятиями и организациями, среди которых: «Подольский завод цветных металлов», Краснопахорский завод изделий из металлических порошков, Пищевой комбинат «Подольский», «Крестовский пушно-меховой комплекс» и др. Крупнейшие сельскохозяйственные предприятия: «Кленово-Чегодаево», ОПХ «Дубровицы», муниципальное предприятие «Сынково», «Знамя Подмосковья». В деревне Софьино — фармацевтический производственный комплекс «Сердикс» компании «Сервье», в деревне Яковлево — Яковлевская чаеразвесочная фабрика.

Основное направление сельскохозяйственного производства района — молочное животноводство. На западе района, возле деревни Рыжово расположен крупный автоматизированный молочный комплекс «Рыжово». Важнейшие дополнительные отрасли — производство картофеля, мяса крупного рогатого скота, зерна.

В районе производились: камвольная пряжа, цельномолочная продукция, комбикорма, металлический порошок, свинцовые и цинковые сплавы, вторичный алюминий.

Современную экономику района представляли более 1000 предприятий и организаций, среди которых: Автоматизированный сортировочный центр — филиал ФГУП «Почта России» (пгт. Львовский) управления федеральной почтовой связи Московской области; ООО «Строитель-плюс», ЗАО «Пуратос», ООО "НПО «Петровакс Фарм», ООО «Строительные системы», ООО «Яковлевская чаеразвесочная фабрика», ОАО «Сынково» и др. В районе производится: цельномолочная и фармацевтическая продукция, ингредиенты для пищевой промышленности, строительные смеси и пр.

Основным направлением сельскохозяйственного производства района являлось молочное животноводство. На территории района находилась Центральная станция искусственного осеменения сельскохозяйственных животных, ранее бывшая всероссийской. Здесь собран уникальный отечественный и зарубежный генетический материал.

2.3. АНАЛИЗ РЫНКА ОБЪЕКТА ОЦЕНКИ И ОБОСНОВАНИЕ ЗНАЧЕНИЙ (ДИАПАЗОНОВ ЗНАЧЕНИЙ) ЦЕНООБРАЗУЮЩИХ ФАКТОРОВ

Экономический обзор

Анализ рынка объекта оценки, ценообразующих факторов, а также внешних факторов, влияющих на его стоимость

О ТЕКУЩЕЙ СИТУАЦИИ в российской экономике Итоги 2025 года

1. В соответствии с 1-й оценкой Росстата, **рост ВВП** по итогам 2025 года составил **+1,0% г/г**, что полностью совпало с официальным прогнозом от сентября 2025 года. При этом темпы роста ВВП за 2024 год пересмотрены «вверх» на +0,6 п.п., до **+4,9% г/г** (с **+4,3% г/г** по 2-й оценке).

По оценке Минэкономразвития России, в декабре 2025 года **рост ВВП** составил **+1,9% г/г** после **+0,1% г/г** в ноябре, с исключением сезонного фактора – рост на **+1,8 м/м SA** (в 4 квартале 2025 года ВВП вырос на **+1,0% г/г** после **+0,6% г/г** в 3 квартале – отчётные данные Росстата в квартальном разрезе будут в апреле 2026 года).

2. **Индекс промышленного производства** по итогам 2025 года вырос на **+1,3% г/г** после **+5,1% г/г** годом ранее¹ – это практически полностью совпало с оценками, обозначенными в официальном прогнозе.

В годовом выражении в декабре наблюдалось ускорение темпов роста ИПП до **+3,7% г/г** после **+0,4% г/г** в ноябре. С исключением сезонного фактора выпуск увеличился на **+2,3% м/м SA**.

3. **Обрабатывающая промышленность** в 2025 году была основным драйвером промышленного роста, выпуск которой увеличился на **+3,6% г/г** после **+9,1% г/г** в 2024 году², что выше прогнозных оценок (в прогнозе **+3,1% г/г**).

В декабре выпуск увеличился на **+7,8% г/г** после **+1,0% г/г** в ноябре. С учётом сезонного фактора – рост на **+4,1% м/м SA**.

3.1. Основной положительный вклад в динамику обрабатывающих производств по итогам 2025 года внёс **машиностроительный комплекс**, выпуск которого достиг **+7,7% г/г** (**+19,8% г/г** в 2024 году). В декабре темпы роста комплекса ускорились до **+6,5% г/г** после **-1,0% г/г** в ноябре.

Внутри комплекса наибольший рост по итогам года показала отрасль **транспортного машиностроения**: **+32,0% г/г** и это выше результата прошлого года (**+27,8% г/г**), а также самый высокий рост по отрасли за последние 10 лет. Двухзначный рост сохранился и в отрасли **компьютерной и электронной техники**: **+11,7% г/г** даже с учётом высокой базы 2024 года, когда выпуск вырос на **+26,4% г/г**. В декабре в большинстве подотраслей наблюдался рост выпуска: в производстве **машин и оборудования, не включённых в другие группировки** **+0,9% г/г** после **-14,6% г/г** в ноябре, в производстве **электрического оборудования** – **+3,0% г/г** после **-12,2% г/г** в ноябре, в отрасли **компьютерной и электронной техники**: **+1,0% г/г** после **+11,1% г/г** в ноябре.

3.2. Рост **химической промышленности** по итогам 2025 года составил **+0,5% г/г** после **+6,5% г/г** в 2024 году. В декабре выпуск комплекса вырос на **+1,2% г/г** после **-1,4% г/г** в ноябре. При этом опережающими темпами росло **производство лекарственных средств** – здесь зафиксированы двухзначные темпы по итогам 2025 года: **+15,4% г/г** после **+19,3% г/г** в 2024 году. В декабре высокие темпы сохраняются – рост выпуска на **+12,9% г/г** после **+13,5% г/г** в ноябре.

3.3. Темпы роста **металлургического комплекса** по итогам 2025 года сохранил рост на **+2,8% г/г** после **+6,3% г/г** в 2024 году. В декабре ускорение темпов роста комплекса по сравнению с ноябрём до **+18,0% г/г** после **-1,4% г/г**.

3.4. Динамика **нефтеперерабатывающего комплекса** по итогам 2025 года составила **-0,4% г/г** против **-1,4% г/г** по итогам 2024 года. В декабре темпы были на уровне **-0,8% г/г** после роста на **+0,4% г/г** в ноябре.

3.5. Выпуск пищевой промышленности по итогам 2025 года изменился на -0,5% г/г после роста на +5,0% г/г в 2024 году. В декабре рост выпуска комплекса составил +1,2% г/г после -0,5% г/г в ноябре.

4. Добывающий сектор по итогам 2025 года показал динамику на уровне в -1,6% г/г после -0,5% г/г1 годом ранее. В декабре в целом по сектору выпуск изменился на -2,8% г/г после роста на +0,4% г/г в ноябре. С устранением сезонного фактора -0,4% м/м SA.

5. Объёмы строительных работ по итогам 2025 года увеличились на +2,5% г/г (в 2024 году рост на +3,8% г/г2). В декабре объёмы строительства выросли на +4,8% г/г после околонулевой динамики +0,1% г/г в предыдущем месяце.

6. Выпуск продукции сельского хозяйства по итогам 2025 года увеличился на +4,9% г/г (за 2024 год -3,3% г/г) на фоне рекордных урожаев зерновых. В декабре выпуск сохранил двузначные темпы в +15,5% г/г после +20,4% г/г в ноябре.

По предварительным данным Росстата, за 2025 год динамика производства **мяса** составила -0,2% г/г (за 2024 год – рост +2,2% г/г), **молока** – рост на +0,5% г/г (за 2024 год – рост на +0,7% г/г), **яиц** – рост на +4,3% г/г (за 2024 год -0,2% г/г).

7. По итогам 2025 года грузооборота транспорта изменился на -0,7% г/г (за 2024 год – рост на +0,5% г/г). В декабре 2025 года динамика грузооборота транспорта была на уровне в -1,3% г/г после -3,0% г/г в ноябре.

При этом по итогам года грузооборот **автомобильного транспорта** продолжил рост: +2,9% г/г после +6,9% г/г в 2024 году.

8. По итогам 2025 года потребительская активность показала рост на +2,9% г/г, что практически совпадает с прогнозной траекторией (ожидали +2,7% г/г, в 2024 году +7,1% г/г).

В декабре наблюдалось некоторое ускорение **суммарного оборота** розничной торговли, общественного питания и платных услуг населению до +3,9% г/г после +3,6% г/г в ноябре.

Оборот розничной торговли в 2025 году продемонстрировал прирост на +2,6% г/г после +7,7% г/г в 2024 году (в прогнозе +2,5% г/г на 2025 год). Оборот розницы в декабре вырос на +3,9% г/г в реальном выражении после +3,3% г/г в ноябре.

Платные услуги населению1 за прошедший 2025 год увеличились на +2,7% г/г после роста до уровня +4,3% г/г в 2024 году (факт совпадает с прогнозом). В декабре показатель вырос на +3,1% г/г после +3,4% г/г месяцем ранее.

Оборот общественного питания в 2025 году увеличился на +8,7% г/г после +11,9% г/г в 2024 году (факт совпадает с прогнозом). Рост оборота в декабре показал ускорение темпов до +9,4% г/г после +8,2% г/г в ноябре.

9. Инфляция по итогам 2025 года составила 5,59% г/г после 6,64% г/г в ноябре. В помесечном выражении в декабре 2025 года инфляция замедлилась до 0,32% м/м после 0,42% м/м в ноябре. По состоянию на 2 февраля 2026 года инфляция год к году 6,45% г/г.

Сводный индекс цен производителей обрабатывающей промышленности по продукции, поставляемой на внутренний рынок, по итогам 2025 года составил +3,9% г/г, а в декабре 2025 года – снижение на -0,3% г/г после +1,0% г/г в ноябре. В целом по **промышленности** по итогам года цены выросли на +1,9% г/г, в декабре 2025 года – снижение на -3,3% г/г после снижения на -1,0% г/г месяцем ранее.

10. На рынке труда по итогам 2025 года уровень **безработицы** составил в среднем 2,2% рабочей силы. В декабре уровень безработицы незначительно вырос до 2,2% рабочей силы (2,1% в ноябре).

В целом за 11 месяцев 2025 года (по последним оперативным данным) **номинальная заработная плата** увеличилась на +14,2% г/г и составила 96 772 рубля, **реальная** – +4,8% г/г (за 11 месяцев 2024 года +17,8% г/г и +8,7% г/г соответственно).

В ноябре 2025 года темпы роста заработных плат в номинальном выражении составили **+12,8% г/г** после +14,3% г/г в октябре, а её размер – **98 193 рублей**, реальная – выросла на **+5,8% г/г** против +6,1% г/г.

Рост **реальных денежных доходов** по итогам 2025 года составил **+7,7% г/г** после роста на +9,9% г/г в 2024 году. В 4 квартале 2025 года реальные доходы выросли на **+6,0% г/г** после +8,0% г/г в предыдущем квартале. **Реальные располагаемые доходы** в 2025 году выросли на **+7,4% г/г (+8,2% г/г в 2024 году)**, а в 4 квартале на **+5,8% г/г** после +7,7% г/г кварталом ранее.

По всем компонентам доходов наблюдалась положительная динамика по итогам 2025 года.

Основной положительный вклад в динамику реальных денежных доходов в 2025 году внесли **оплата труда наёмных работников +3,7 п.п. (+6,1% г/г в реальном выражении)** и **доходы от собственности +2,2 п.п. (+23,0% г/г)**. Положительный вклад также за счёт **доходов от предпринимательской деятельности +0,9 п.п. (+12,9% г/г)** и **социальных выплат +0,8 п.п. (+5,1% г/г)**.

ТАБЛИЦА 1. ПОКАЗАТЕЛИ ДЕЛОВОЙ АКТИВНОСТИ

в % к соотв. периоду предыдущего года	2025	IV кв. 25	дек.25	ноя.25	окт.25	III кв. 25	II кв. 25	I кв. 25	2024	IV кв. 24	III кв. 24	II кв. 24	I кв. 24	2023
Экономическая активность														
ВВП*	1,0	1,0	1,9	0,1	1,0	0,6	1,1	1,4	4,9	5,3	4,0	5,0	5,9	4,1
Сельское хозяйство	4,9	12,0	15,5	20,4	7,2	3,8	1,4	0,6	-3,3	-7,3	-6,4	10,5	1,5	0,2
Строительство	2,5	2,3	4,8	0,1	0,6	1,3	1,9	5,8	3,8	5,9	0,5	5,2	3,2	9,0
Оптовая торговля	-2,8	-2,0	1,5	-5,6	-2,5	-2,8	-4,2	-2,1	6,9	5,5	3,6	8,1	11,7	10,0
Суммарный оборот	2,9	4,1	3,9	3,6	4,8	2,5	2,1	2,7	7,1	5,1	6,0	7,8	9,9	8,0
Розничная торговля	2,6	4,0	3,9	3,3	4,8	2,1	1,6	2,6	7,7	5,1	6,3	8,5	11,5	8,0
Платные услуги населению	2,7	3,3	3,1	3,4	3,5	2,7	2,4	2,3	4,3	3,9	3,4	5,0	5,0	6,9
Общественное питание	8,7	9,6	9,4	8,2	11,2	8,9	9,1	7,1	11,9	12,0	13,4	11,2	10,7	13,9
Грузооборот транспорта	-0,7	-0,5	-1,3	-3,0	2,7	-1,7	0,7	-1,3	0,5	0,9	0,4	-0,9	1,5	-0,6
Грузооборот транспорта (за искл. трубопроводного)	-1,3	-0,6	-2,2	-2,7	3,1	-2,0	-1,7	-0,7	-2,6	-2,3	-2,6	-2,2	-3,3	2,0
Инвестиции в основной капитал	-	0,5 ¹	-	-	-	-3,1	1,5	8,7	8,4	4,9	5,7	8,7	14,8	9,8
Промышленное производство**	1,3	2,3	3,7	0,4	2,5	1,2	1,5	0,1	5,1	6,1	3,4	4,8	6,2	4,3
Добыча полезных ископаемых**	-1,6	-0,4	-2,8	0,4	1,4	-0,6	-1,4	-4,2	-0,5	-0,5	-1,3	-1,4	0,9	-1,0
Обрабатывающие производства**	3,6	4,3	7,8	1,0	3,5	2,5	3,6	3,9	9,1	10,9	6,3	9,1	10,2	8,7
Индекс потребительских цен	8,7	6,6	5,6/6,5 ²	6,6	7,7	8,3	9,8	10,1	9,5	9,0	8,9	8,3	7,6	7,4
Индекс цен производителей														
Промышленность	1,9	-1,2	-3,3	-1,0	0,7	-0,3	1,0	8,4	12,1	4,8	9,7	16,2	19,3	4,0
Добыча полезных ископаемых	-9,8	-15,9	-21,6	-14,7	-11,4	-14,3	-15,0	6,9	17,7	-5,2	9,5	35,4	45,3	4,2
Обрабатывающие производства	3,9	1,0	-0,3	1,0	2,3	1,9	4,5	8,4	11,2	7,6	10,0	12,8	15,0	2,8

в % к соотв. периоду предыдущего года	2025	IV кв. 25	дек.25	ноя.25	окт.25	III кв. 25	II кв. 25	I кв. 25	2024	IV кв. 24	III кв. 24	II кв. 24	I кв. 24	2023
Рынок труда и доходы населения														
Реальная заработная плата														
в % к соотв. периоду предыдущего года	4,8 ³	-	-	5,8	6,1	5,3	4,6	3,4	9,7	9,0	8,1	7,8	11,0	8,2
Номинальная заработная плата														
рублей	96 772 ³	-	-	98 193	99 707	96 278	100 023	92 305	89 069	100 620	83 891	86 495	80 582	74 854
в % к соотв. периоду предыдущего года	14,2 ³	-	-	12,8	14,3	14,0	14,9	13,8	19,0	18,8	17,8	16,7	19,5	14,6
Реальные денежные доходы														
в % к соотв. периоду предыдущего года	7,7	6,0	-	-	-	8,0	9,7	8,3	9,9	11,6	9,8	9,5	8,0	6,5
Реальные располагаемые денежные доходы														
в % к соотв. периоду предыдущего года	7,4	5,8	-	-	-	7,7	10,1	7,1	8,2	10,4	8,6	7,0	5,9	6,1
Численность рабочей силы														
в % к соотв. периоду предыдущего года	0,0	-0,1	-0,1	-0,4	0,2	0,2	0,0	0,0	0,1	0,1	-0,1	0,4	0,0	0,5
млн чел.	76,1	76,4	76,3	76,3	76,5	76,5	76,1	75,5	76,1	76,4	76,3	76,1	75,5	76,0
млн чел. (SA)	76,1	76,1	76,0	76,0	76,2	76,2	76,2	76,1	76,1	76,1	76,0	76,2	76,1	76,0
Численность занятых														
в % к соотв. периоду предыдущего года	0,3	0,1	0,1	-0,2	0,3	0,5	0,4	0,4	0,8	0,7	0,5	1,0	0,7	1,4
млн чел.	74,4	74,7	74,7	74,7	74,8	74,8	74,4	73,7	74,2	74,7	74,5	74,2	73,4	73,6
млн чел. (SA)	74,4	74,5	74,4	74,4	74,5	74,5	74,5	74,4	74,2	74,3	74,2	74,2	74,0	73,6
Численность безработных														
в % к соотв. периоду предыдущего года	-12,2	-7,5	-8,1	-8,9	-5,4	-11,6	-13,7	-15,3	-20,2	-20,9	-19,4	-19,3	-21,2	-19,7
млн чел.	1,7	1,6	1,6	1,6	1,7	1,6	1,7	1,8	1,9	1,8	1,8	1,9	2,1	2,4
млн чел. (SA)	1,7	1,6	1,6	1,6	1,7	1,7	1,7	1,7	1,9	1,8	1,9	2,0	2,1	2,4
Уровень занятости														
в % к населению в возрасте 15 лет и старше (SA)	61,3	61,3	61,3	61,2	61,4	61,3	61,3	61,3	61,3	61,5	61,3	61,3	61,2	60,8
Уровень безработицы														
в % к рабочей силе	2,2	2,2	2,2	2,1	2,2	2,1	2,2	2,3	2,5	2,3	2,4	2,6	2,8	3,2
SA	2,2	2,1	2,1	2,1	2,2	2,2	2,2	2,3	2,5	2,3	2,5	2,6	2,7	3,2

Источник: Росстат, расчёты Минэкономразвития России

¹ В январе-сентябре 2025 г.

² В декабре 2025 г. / по состоянию на 2 февраля 2026 г.

³ В январе-ноябре 2025 г.

* Данные Росстата только по годам, ежемесячные и квартальные значения – оценка Минэкономразвития России (квартальные значения будут опубликованы Росстатом в апреле 2026 года, данные по ВВП уточнены с 2023 г.).

** Уточнены данные за 2024 г. и 2025 г.

ТАБЛИЦА 2. ПОКАЗАТЕЛИ ПРОМЫШЛЕННОГО ПРОИЗВОДСТВА, В % К АППГ¹

в % к соотв. периоду предыдущего года	2025	IV кв. 25	дек.25	ноя.25	окт.25	III кв. 25	II кв. 25	I кв. 25	2024	IV кв. 24	III кв. 24	II кв. 24	I кв. 24	2023
Промышленное производство	1,3	2,3	3,7	0,4	2,5	1,2	1,5	0,1	5,1	6,1	3,4	4,8	6,2	4,3
Добыча полезных ископаемых	-1,6	-0,4	-2,8	0,4	1,4	-0,6	-1,4	-4,2	-0,5	-0,5	-1,3	-1,4	0,9	-1,0
добыча угля	-1,7	-1,4	-4,8	0,4	0,3	-4,0	-2,6	1,2	3,0	3,3	0,0	1,0	7,5	0,3
добыча металлических руд	1,7	0,4	-2,2	2,3	1,2	0,8	2,9	2,9	2,9	4,9	2,3	1,8	2,5	-1,7
добыча прочих полезных ископаемых	-11,6	-15,9	-19,4	-16,4	-12,7	-9,9	-11,7	-8,3	0,7	5,6	-1,5	-4,2	3,2	-3,4
предоставление услуг в области добычи полезных ископаемых	-1,8	-3,7	-8,5	-2,5	2,7	-0,6	1,5	-4,2	4,3	9,4	2,1	-1,9	7,2	3,4
Обрабатывающие производства	3,6	4,3	7,8	1,0	3,5	2,5	3,6	3,9	9,1	10,9	6,3	9,1	10,2	8,7
пищевая промышленность	-0,5	0,2	1,2	-0,5	0,0	-0,1	-0,7	-1,5	5,0	4,2	3,1	5,8	7,6	5,2
в т.ч.														
пищевые продукты	-0,4	-0,6	-0,4	-1,2	-0,3	0,9	-1,1	-0,7	4,2	2,8	1,8	6,0	6,7	6,6
напитки	-3,3	0,1	3,5	-2,6	-0,5	-6,7	0,6	-7,8	12,1	12,7	13,0	6,9	16,6	1,1
табачные изделия	6,7	18,0	25,9	21,1	9,2	1,5	4,3	4,7	-2,4	4,0	-3,7	-2,5	-6,3	-10,0
лёгкая промышленность	-3,5	-2,8	-2,3	-2,9	-3,1	-2,5	-5,2	-3,1	10,2	10,9	4,9	10,3	15,5	11,4
в т.ч.														
текстильные изделия	-0,6	-0,5	-1,5	-2,9	3,2	4,2	-6,2	0,1	12,0	9,1	8,5	18,2	12,8	3,7
одежда	-2,2	-2,9	-2,3	0,3	-6,6	-4,9	-2,0	1,1	12,0	20,1	5,6	7,3	15,3	15,2
кожа и изделия из неё	-12,6	-6,9	-3,9	-11,8	-5,2	-8,7	-12,2	-21,2	1,5	-11,7	-4,1	3,6	21,2	15,6
деревообрабатывающий комплекс	-5,1	-8,7	-9,1	-9,1	-7,7	-4,4	-5,2	-1,8	4,3	2,2	1,1	5,0	10,3	1,3
в т.ч.														
обработка древесины и производство изделий из неё	-3,5	-5,5	-6,9	-6,1	-3,5	-3,1	-3,8	-1,6	5,0	4,9	0,8	3,4	12,0	-1,6
бумага и бумажные изделия	-3,9	-6,9	-8,3	-7,3	-5,0	-3,6	-3,5	-1,2	4,5	2,0	3,1	4,4	9,2	2,2
деятельность полиграфическая и копирование носителей информации	-13,7	-23,3	-17,5	-23,2	-28,5	-10,7	-14,7	-4,4	1,8	-4,7	-5,2	11,2	9,5	6,3
производство кокса и нефтепродуктов	-0,4	-0,2	-0,8	0,4	-0,1	-3,5	2,6	-0,5	-1,4	-0,5	0,1	-1,8	-3,3	2,5
Химический комплекс	0,5	-0,2	1,2	-1,4	-0,1	-0,3	0,6	1,9	6,5	6,9	5,4	5,2	8,7	4,9
в т.ч.														
химические вещества и химические продукты	-0,8	-1,9	-0,6	-2,6	-2,5	-1,9	0,5	0,0	4,6	4,7	3,6	2,5	7,8	5,2
лекарственные средства и медицинские материалы	15,4	15,6	12,9	13,5	21,0	17,5	11,9	16,8	19,3	25,2	18,9	19,7	12,5	-0,4
резиновые и пластмассовые изделия	-6,7	-6,2	-1,4	-8,7	-8,0	-8,8	-8,3	-3,1	3,7	0,8	1,5	4,1	9,3	8,0
Производство прочей неметаллической минеральной продукции	-8,3	-7,4	-5,7	-6,4	-9,5	-9,5	-8,3	-7,8	6,8	5,1	4,8	6,2	13,1	0,9
Металлургический комплекс	2,8	6,3	18,0	-1,4	1,6	-0,9	2,0	4,5	6,3	5,1	3,3	9,5	8,7	8,7
в т.ч.														
металлургия	-2,1	2,9	16,9	-4,1	-4,2	-7,0	-2,5	-1,6	-1,5	-3,0	-1,6	-0,4	-1,0	3,0
готовые металлические изделия	18,0	16,7	21,5	7,1	19,6	17,9	16,0	23,4	30,4	30,1	18,3	40,0	38,6	26,4

в % к соотв. периоду предыдущего года	2025	IV кв. 25	дек.25	ноя.25	окт.25	III кв. 25	II кв. 25	I кв. 25	2024	IV кв. 24	III кв. 24	II кв. 24	I кв. 24	2023
машиностроительный комплекс в т.ч.	7,7	3,2	6,5	-1,0	3,4	9,3	7,8	13,7	19,8	20,5	15,0	18,9	26,4	25,0
компьютеры, электроника, оптика	11,7	6,5	1,0	11,1	9,3	13,3	17,8	12,4	26,4	27,8	18,6	25,9	36,4	39,4
электрооборудование	-3,8	-5,3	3,0	-12,2	-9,7	-3,6	-5,3	0,1	9,7	14,7	4,8	6,0	13,1	20,6
машины и оборудование, не вкл. в другие группировки	-6,9	-6,1	0,9	-14,6	-6,8	-13,2	-6,4	-1,0	2,2	4,3	-3,5	1,7	7,5	8,1
автотранспортные, прицепы и полуприцепы	-23,1	-31,5	-20,2	-35,3	-38,4	-25,5	-23,2	-9,9	18,5	12,5	10,2	19,7	37,5	16,0
прочие транспортные средства и оборудование	32,0	26,3	28,6	18,5	30,4	40,1	28,1	38,9	27,8	29,3	27,4	26,2	27,1	29,0
прочие производства в т.ч.	-1,9	-4,3	-7,2	-5,0	2,4	-1,2	-2,3	2,3	13,2	17,0	7,2	14,0	13,7	7,0
мебель	-6,9	-3,6	-1,6	-3,9	-5,6	-9,4	-10,2	-4,8	16,3	8,8	12,7	18,0	29,9	11,5
прочие готовые изделия	0,3	5,7	15,8	2,3	-1,5	-4,8	-2,0	1,7	12,0	7,4	9,5	18,6	14,4	13,4
ремонт и монтаж машин и оборудования	-1,2	-6,1	-12,1	-6,4	4,8	1,2	-0,6	3,9	12,7	20,3	5,6	12,4	10,0	5,0
Обеспечение электроэнергией, газом и паром	-1,6	-1,0	-0,7	-3,4	1,1	0,1	0,1	-4,5	2,4	-0,1	2,0	2,2	5,3	0,0
Водоснабжение, водоотведение, утилизация отходов	-4,3	-4,5	-6,2	-3,2	-3,9	-4,6	-5,0	-3,2	4,1	3,2	3,2	5,0	5,2	0,3

Источник: Росстат, расчёты Минэкономразвития России

¹ В соответствии с регламентом разработки и публикации данных по производству и отгрузке продукции и динамике промышленного производства (приказ Росстата от 18.08.2020 г. № 470) уточнены данные за 2024 г. и 2025 г.

О ТЕКУЩЕЙ ЦЕНОВОЙ СИТУАЦИИ

На неделе с 27 января по 2 февраля 2026 года инфляция практически сохранилась на уровне прошлой недели (0,20% н/н).

На продовольственные товары темпы роста цен снизились до 0,29% н/н, в том числе на продукты питания за исключением плодоовощной продукции до 0,12% н/н. Динамика цен на плодоовощную продукцию составила 2,10% н/н. В сегменте непродовольственных товаров цены практически не изменились (0,01% н/н), в секторе наблюдаемых услуг¹ темпы роста цен составили 0,56%.

Потребительская инфляция с 27 января по 2 февраля

1. На неделе с 27 января по 2 февраля 2026 года темпы роста потребительских цен практически сохранились на уровне предыдущей недели (0,20% н/н).

2. В сегменте продовольственных товаров снижение темпов роста цен до 0,29% н/н, в том числе на продукты питания за исключением плодоовощной продукции – до 0,1% н/н. Снизились цены на крупы (рис на -0,2%, гречневая крупа на -0,1% н/н), продолжилось удешевление масла сливочного (-0,3% н/н) и масла подсолнечного (-0,1% н/н). Сохранилось снижение цен на свинину (-0,4% н/н) и мясо кур (-0,2% н/н), темпы роста цен на говядину снизились до 0,4% н/н. На молочную продукцию цены не изменились (0,0% н/н).

На уровне прошлой недели сохранился рост цен на хлеб (0,3% н/н), на сахар (0,1%) и яйца (0,4%). На плодоовощную продукцию динамика цен составила 2,1% н/н. Сохранилось снижение темпов роста цен на картофель (1,3% н/н), помидоры (1,1% н/н), а также овощи «борщевого» набора.

3. В сегменте непродовольственных товаров цены практически стабильны (0,01% н/н). Снизились цены на одежду (на -0,5% н/н), обувь (-0,2% н/н), подешевели электро- и бытовые приборы (на -0,1% н/н), а также строительные материалы (-0,1% н/н). Темпы роста цен на легковые автомобили составили 0,06% н/н, на медикаменты – сохранились на уровне прошлой недели (0,2% н/н). Цены на бензин выросли на 0,11% н/н, на дизельное топливо – практически не изменились (0,01% н/н).

4. В сегменте наблюдаемых услуг за неделю с 27 января по 2 февраля 2026 года темпы роста цен составили 0,56% н/н. Сохранилось замедление роста цен на услуги санаториев (0,3% н/н), на услуги по восстановлению зуба пломбой (0,4% н/н), на мойку автомобиля (0,4% н/н). Также подорожали туристические услуги (поездки на отдых в ОАЭ и на отдых на Черноморское побережье России) после снижения цен неделей ранее. **Мировые рынки**

5. В период с 27 января по 2 февраля на мировых рынках продовольствия цены снизились на 0,8% (+1,2% неделей ранее). В годовом выражении в январе стоимость продовольствия увеличилась на 0,7% г/г.

На отчетной неделе после роста на предыдущей неделе отмечается снижение котировок на сахар-сырец (-3,8%), соевые бобы (-0,7%), соевое масло (-2,2%) и

свинину (-1,5%). Стоимость белого сахара продолжила снижаться (-1,9%). Сохранился рост стоимости пшеницы в США (+0,9%) и во Франции (+1,2%). Цены на кукурузу, пальмовое масло и говядину стабилизировались.

6. На мировом рынке удобрений цены незначительно выросли на 0,3% (+2,3% на прошлой неделе) в связи с увеличением стоимости азотных удобрений (+0,7%). Цены на смешанные удобрения не изменились. В годовом выражении в январе удобрения подорожали на 11,6% г/г.

7. На мировом рынке черных металлов общее снижение цен составило 0,6% (стабилизация недель ранее) на фоне уменьшения стоимости железной руды (-3,2%) и металлолома (-0,3%). Котировки металлопроката продемонстрировали рост (+1,1%), а арматуры – сохранились на уровне прошлой недели. В годовом выражении в январе стоимость черных металлов увеличилась на 3,6% г/г.

8. На мировом рынке цветных металлов цены сократились на 4,1% (+3,8% на прошлой неделе) из-за снижения цен на рынках алюминия (-4,9%), меди (-0,8%) и никеля (-6,6%). В годовом выражении в январе цены на цветные металлы выросли на 26,0% г/г.

О ПОТРЕБИТЕЛЬСКОЙ ИНФЛЯЦИИ С 27 ЯНВАРЯ ПО 2 ФЕВРАЛЯ (РОССТАТ)

	2026 год на 2 фев			2025 год	
	г/г	27 янв - 2 фев	20 - 26 янв	декабрь (м/м)	январь (м/м)
Индекс потребительских цен	6,45	0,20	0,19	0,32	1,23
Продовольственные товары	5,78	0,29	0,37	0,43	1,33
- без плодоовощной продукции	7,15	0,12	0,24	0,28	1,12
- плодоовощная продукция	0,54	2,10	1,95	1,56	2,68
Непродовольственные товары	3,43	0,01	-0,02	0,34	0,42
- без бензина	2,23	-0,01	-0,02	0,47	0,39
- бензин автомобильный	11,48	0,11	0,01	-0,43	0,62
Услуги (туристические, регулируемые и бытовые)	14,56	0,56	0,22	0,63	2,04
		27 янв - 2 фев	20 - 26 янв	декабрь (м/м)	январь (м/м)
Основные социально значимые продовольственные товары					
<i>Мясо и птица</i>					
Говядина		0,44	1,00	0,96	1,77
Баранина		0,05	0,36	0,32	0,21
Куры		-0,19	-0,35	0,22	0,70
Свинина		-0,39	-0,45	-1,04	1,00
<i>Хлеб и хлебобулочные изделия, крупы, мука</i>					
Хлеб		0,25	0,30	0,72	1,08
Пшени		0,16	0,02	-0,98	1,23
Мука		0,08	0,13	0,87	1,13
Крупа гречневая		-0,13	0,20	-1,01	-0,41
Рис		-0,18	-0,17	-1,06	0,08
<i>Прочие продовольственные товары</i>					
Рыба		0,41	0,20	0,59	2,52
Яйца		0,40	0,36	0,67	0,54
Кефир		0,28	0,45	-	-
Чай		0,18	0,16	-0,15	0,95
Сахар		0,13	0,05	-2,18	0,53
Вермишель		0,05	0,55	0,21	0,43
Соль		-0,07	0,07	-0,03	1,20
Молоко		-0,08	0,12	0,30	1,48
Масло подсолнечное		-0,11	-0,20	0,32	2,01
Масло сливочное		-0,30	-0,26	-0,71	1,25
<i>Детское питание</i>					
Консервы мясные		0,17	0,38	0,14	-0,12
Консервы овощные		0,13	-0,18	-0,24	-0,09
Консервы фруктово-ягодные		-0,14	0,40	0,34	0,61
Смеси сухие молочные		-0,25	0,08	0,72	0,06
<i>Фрутоовощная продукция</i>					
Огурцы		6,27	4,59	22,72	7,74
Морковь		1,75	1,74	1,07	1,45
Капуста		1,52	1,66	1,17	3,58
Картофель		1,32	1,63	3,90	3,46
Томаты		1,11	1,82	-6,42	-0,04
Яблоки		0,91	1,26	1,56	4,28
Лук		0,31	0,53	3,92	4,37
Отдельные непродовольственные товары					
Медикаменты		0,21	0,21	0,86	0,65
Автомобиль отечественный		0,16	0,00	1,53	1,90
Бензин		0,11	0,01	-0,43	0,62
Автомобиль иностранный		0,03	0,02	0,32	0,21
Строительные материалы		-0,12	0,06	0,08	0,46
Отдельные услуги					
Туристические		2,80	-1,37	1,20	1,53
Бытовые		0,49	0,53	1,09	1,51
Регулируемые		0,07	0,39	0,35	2,39

О МИРОВЫХ ЦЕНАХ С 27 ЯНВАРЯ ПО 2 ФЕВРАЛЯ

	2026 г.									25/24
	с начала месяца	02.02.2026	27.01.2026	27 янв-2 фев	20-26 янв	январь (с нач. года)	январь (г/г)	январь (м/м)	декабрь (м/м)	
Продовольствие										
Пшеница (Чикаго 1 мес фьючерс), долл/т	4,1	194	192	0,9	2,4	4,1	-4,5	-1,1	-2,7	-6,7
Пшеница (Франция 1 мес фьючерс), долл/т	2,4	228	225	1,2	1,1	2,4	-6,3	0,7	0,8	-2,3
Кукуруза (Чикаго 1 мес фьючерс), долл/т	-3,3	168	168	-0,2	1,1	-3,3	-9,0	-3,0	1,9	3,9
Белый сахар (Межконтинентальная биржа фьючерс), долл/т	-5,2	405	413	-1,9	-2,0	-5,2	-15,5	-1,5	1,4	-16,4
Сахар-сырец (Межконтинентальная биржа фьючерс), долл/т	-5,0	314	327	-3,8	0,5	-5,0	-22,1	-1,0	1,8	-18,2
Соевые бобы (Чикаго 1 мес фьючерс), долл/т	1,2	389	392	-0,7	0,8	1,2	2,6	-2,4	-3,7	-5,4
Соевое масло (Чикаго 1 мес фьючерс), долл/т	9,6	1173	1200	-2,2	2,5	9,6	17,5	2,4	0,3	10,9
Канадский рапс (Межконтинентальная биржа фьючерс), долл/т	9,9	472	476	-1,0	2,7	9,9	3,0	3,4	-3,4	3,9
Пальмовое масло (Роттердам CIF Малайзия/Индонезия), долл/т	3,1	1021	1019	0,2	1,6	3,1	4,1	0,8	-0,3	9,4
Говядина (Чикаго 1 мес фьючерс), долл/т	6,1	8077	8088	-0,1	2,5	6,1	32,6	5,3	5,3	26,4
Свинина (Чикаго 1 мес фьючерс), долл/т	3,1	1935	1963	-1,5	0,5	3,1	5,8	4,3	4,5	8,4
Индекс продовольственных цен ФАО										
м/м	-	-	-	-	-	-	-	-	-0,6	-
г/г	-	-	-	-	-	-	-	-	-2,3	4,8
Удобрения										
Смешанные удобрения (диаммонийфосфат), Чикаго фьючерс, долл/т	-0,4	625	625	0,0	0,8	-0,4	6,3	0,5	-8,0	23,2
Азотные удобрения (мочевина), Чикаго фьючерс, долл/т	13,8	440	437	0,7	3,7	13,8	16,9	10,9	-2,5	24,4
Черные и цветные металлы										
Железная руда (фьючерс Чикаго), долл/т	-4,2	103	106	-3,2	-0,4	-4,2	6,6	0,1	2,3	-7,6
Лом черных металлов (фьючерс LME), долл/т	1,9	376	377	-0,3	0,4	1,9	9,0	1,7	3,5	-8,0
Арматура (фьючерс LME), долл/т	-0,6	560	560	0,0	0,0	-0,6	0,3	0,3	3,1	-5,4
Прокат (фьючерс Китай LME), долл/т	3,4	466	461	1,1	-0,5	3,4	-1,3	1,9	-0,5	-10,7
Алюминий (фьючерс LME), долл/т	1,9	3054	3210	-4,9	2,6	1,9	21,2	7,2	2,6	7,4
Медь (фьючерс LME), долл/т	3,7	12929	13028	-0,8	3,6	3,7	42,6	9,9	8,9	7,6
Никель (фьючерс LME), долл/т	1,7	16827	18013	-6,6	5,1	1,7	14,1	18,4	1,8	-10,6

Состояние и перспективы российской экономики

Интеграция России в западцентричную мировую экономику и долларовую систему международных расчетов в 1990-е годы привела, с одной стороны, к развитию и росту экспортно-ориентированных добывающих отраслей экономики, к поступлению на внутренний рынок широкого ассортимента импортных товаров и продовольствия, с другой - к разрушению хозяйственных связей отечественных предприятий и разорению ключевых, технически и технологически развитых отраслей российской экономики: станкостроения, машиностроения, судостроения, авиастроения, приборостроения и, как следствие - к значительной зависимости страны от импорта продукции всех этих направлений. В результате, экономика страны стала критически зависимой от поставок всех видов импортных товаров как потребительского, так и производственного назначения, а госбюджет и исполнение социальных обязательств и программ – от стабильности рынков сбыта российского

сырья и энергоресурсов. Поэтому типичные для экономик Запада финансово-экономические кризисы (2009, 2020 годов), а также геополитическое и экономическое давление на Россию со стороны стран Запада последнего десятилетия оказывали негативное влияние на российскую экономику. Каждый раз это приводило к изменению экономических связей и логистики, к снижению и нестабильности промышленного производства, внешнеторгового оборота, внутреннего товарооборота и объема грузоперевозок, к росту инфляции и снижению доходов бизнеса и населения, к падению и нестабильности спроса (потребительского и производственного).

Сегодня общеэкономические показатели статистической отчетности страны показывают минимальный рост на фоне отрицательных данных по инфляции, снижения жилищного строительства, перевозок, роста корпоративных и ипотечных долгов. Вместе с тем, учитывая огромное давление и препятствия российской экономике, чинимые Западом, рост в нашей стране промышленного и сельскохозяйственного производства, объемов строительства, рост золотовалютных резервов, рост торговли, общественного питания и платных услуг прямо и косвенно говорят о стабильности и прочности экономики страны в целом. При сравнительной оценке состояния российской экономики и других стран необходимо учитывать риски, связанные с надвигающимися негативными тенденциями мировой экономики и геополитики: огромные госдолги и дефицит природных ресурсов США, стран ЕС, Японии, Великобритании (и их постоянный рост), нарастающий кризис доверия долларовой системе расчетов и накоплений (а с ней - и кризис европейской финансовой системы), нарушение и изменение мировых логистических связей и грузопотоков, а также рост связанных с этим внутренних и внешних противоречий и конфликтов. Ключевые из них: Ближний Восток, Украина, Карибский бассейн, Тайвань, страны западной и центральной Африки. Сегодня можно констатировать, что военный конфликт на Украине между Западом и Россией, вызванный организованным США в 2014 году госпереворотом в Киеве, неуклонно движется к положительному для России исходу, что приведет к возобновлению экономического роста России.

Для решения текущих задач экономики российское государство вынуждено принимать меры по переориентации рынков сбыта и поставок от стран Запада к странам Азии, Африки и Латинской Америки, по развитию отечественного производства и внутренних рынков, по изменению всей отраслевой структуры экономики. В поддержку экономической стабильности Правительство России реализует комплексные **федеральные программы** развития перспективных направлений экономики, инфраструктурные проекты, принимает адресные меры финансовой поддержки населения с низкими доходами, а также - отдельных ключевых производственных предприятий. Такие усилия требуют определенных финансовых, материальных издержек и трудовых затрат, но, с другой стороны, повышают устойчивость нашей экономики в условиях внешнеполитической нестабильности, в условиях изменяющейся структуры мировой экономики.

Тенденции на рынке недвижимости

Финансовый кризис в США 2008-2009 гг. и пандемия 2020 года обострили общий кризис ведущих экономик стран Запада, выразившийся в огромных и нарастающих госдолгах этих стран, отрицательных торговых балансах, удорожании сырьевых, трудовых и энергоресурсов, бегстве капитала, в деградации научно-технических компетенций, а также в связанных с этим процессах (несоблюдение международного права и международные конфликты, инфляция, безработица и внутренние социальные проблемы). Это ведет к нарушению мировой логистики, падению рынков и отраслевым дисбалансам, неконтролируемому росту цен и

обесцениванию денег. Всё это отрицательно отражается и на российской экономике и системе финансов.

Поэтому в условиях нарастающего в мировой экономике хаоса растет и роль сохранения накоплений. Кризисы приходят и уходят, а драгоценные металлы, земля и другие долговечные объекты недвижимости, в силу их ограниченности, остаются необходимыми и востребованными при любом состоянии экономики и любом экономическом укладе. В результате, в 2023-2024 гг. на фоне низких ипотечных ставок возник ажиотажный спрос, когда рост цен недвижимости, объёмы строительства и рост сделок существенно превышали низкий рост экономики, производительности труда и реальных доходов населения и бизнеса.

После резкого повышения Банком России ключевой ставки в июле 2024 года с 7,5% до **21%** и прекращения льготных ипотечных госпрограмм значительно подорожали процентные ставки коммерческих банков, повысилась себестоимость производства и строительства, подорожали все товары, стройматериалы и новые объекты недвижимости, что остановило спрос на недвижимость. По данным Росреестра, за январь-сентябрь 2025 года в России заключено **506 299** договоров участия в долевом строительстве нового жилья, что на **17 %** меньше, чем за январь-сентябрь 2024 года (**611 113**) (см. приложение).

Количество сделок по федеральным округам, ед.:

	Количество зарегистрированных договоров участия в долевом строительстве			Количество зарегистрированных договоров участия в долевом строительстве, которыми предусмотрена обязанность участника долевого строительства внести денежные средства на счета эскроу		
	9 мес 24	9 мес 25	динамика 25/24	9 мес 24	9 мес 25	динамика 25/24
Российская Федерация*	611 113	506 299	0,83	579 022	487 969	0,84
Всего по Центральному ФО	200 899	171 566	0,85	188 204	163 063	0,87
Всего по Северо-Западному ФО	80 386	62 720	0,78	78 145	60 991	0,78
Всего по Южному ФО	88 364	68 096	0,77	79 585	71 374	0,90
Всего по Северо-Кавказскому ФО	15 778	14 537	0,92	14 206	12 309	0,87
Всего по Приволжскому ФО	83 202	71 874	0,86	80 306	68 465	0,85
Всего по Уральскому ФО	60 569	48 870	0,81	59 701	46 147	0,77
Всего по Сибирскому ФО	53 134	39 262	0,74	51 814	38 539	0,74
Всего по Дальневосточному ФО	28 781	29 374	1,02	27 061	27 081	1,00
* - без учета сведений территориальных органов Росреестра в новых субъектах Российской Федерации						

При этом, цены продолжили некоторый рост. За период январь – декабрь 2025 года в среднем по РФ рост удельных цен объектов недвижимости составил:

- новых квартир - на 7,1%,
- квартир вторичного рынка – на 6,1%,
- индивидуальных домов – на 4,0%,
- земельных участков для многоквартирного строительства – на 5,0%,
- земельных участков для ИЖС, ЛПХ строительства – на 6,1%
- земельных участков поселений для коммерческой (торговля, офисы, общепит) застройки – на 11,2%,
- земельных участков промышленного назначения – на 10,1%,
- земельных участков сельскохозяйственного назначения – на 7,1%,
- торговых помещений и зданий – на 12,4%,
- административных помещений и зданий – на 8,1%,

- складских помещений и зданий – на 15,4%,
- производственных помещений и зданий – на 14,4%.

Снижение спроса и объема сделок на первичном рынке жилья замедлило необоснованный рост цен. Цены стали корректироваться до уровня, соответствующего минимальной рентабельности строительства при росте себестоимости строительства, но остаются завышенными и неприемлемыми для большей части населения и бизнеса.

Рынок вторичного жилья в части ценообразования и спроса ориентировался на рынок новостроек. Ранее рост цен и объемов продаж был обусловлен обесцениванием денег и ростом цен новостроек. По мере роста цен спрос на вторичку также снизился.

Рынок коммерческой недвижимости достаточно стабилен, прослеживается тренд роста цен, обусловленного в большей степени обесцениванием рубля. На фоне структурных изменений в экономике наблюдается рост рынка недвижимости, связанного с отраслями импортозамещения. Стабильны рынки объектов недвижимости оптовой и розничной торговли, сферы общественного питания и сфера услуг. Остается стабильно активным рынок складской недвижимости. Со строительством новых автомагистралей и инженерной инфраструктуры развивается складское строительство на новых территориях. Рынок офисной недвижимости претерпевает трансформацию в части снижения востребованности традиционных офисных зданий и помещений и роста новых форматов офисов (гибрид, коворкинг, agile-пространства, BTS-формат).

Рынок земельных участков развивается в категории земель населенных пунктов для жилищного строительства, особенно, в части комплексной застройки территорий: многоквартирного строительства, индивидуального жилья, дачного и садового строительства, социально-культурной и инженерной инфраструктуры. Другие категории земель (промышленности, сельхозназначения и инфраструктуры) востребованы в пригородных зонах и в рамках проектного финансирования бизнеса и развития дорожной сети, инженерной инфраструктуры.

Перспективы рынка недвижимости

Большая территория страны, политическая стабильность, полная обеспеченность энергией, всеми необходимыми минералами и ресурсами дают несравнимую с другими странами возможность инвестирования и развития энергоёмких производств, промышленности стройматериалов, пищевой, химической промышленности, строительства комфортного жилья, складов, объектов торговли и сферы услуг, сельскохозяйственных, коммунальных и других вспомогательных зданий, объектов инженерной инфраструктуры и транспортных коммуникаций.

По мере социально-культурного развития общества, роста экономики, рынка недвижимости и строительных технологий предъявляются повышенные требования к качеству строительства, к функциональным и эксплуатационным свойствам зданий, к инженерной инфраструктуре и благоустройству населенных пунктов. Коррекция и баланс цен на рынке способствуют здоровой конкуренции, развитию строительных технологий, появлению новых архитектурно-планировочных решений, повышению качества строительных материалов, качества строительства и степени готовности объектов, сдаваемых в эксплуатацию, а рост цен недвижимости стимулирует деловую и инвестиционную активность на рынке, в строительстве и смежных отраслях. Активное участие государства в росте национальной экономики и в формировании сбалансированной отраслевой структуры, менее зависимой от внешних рисков, способствует восстановлению деловой активности, стабильности доходов и восстановлению спроса на новые и реконструированные объекты всех сегментов рынка недвижимости.

Учитывая в целом положительные результаты экономики и высокий уровень инфляции, ожидается незначительный рост спроса, объема сделок и рост цен всех объектов рынка.

Источники:

1. Социально-экономическое положение России
<https://rosstat.gov.ru/storage/mediabank/osn-11-2025.pdf>,
2. <https://cbr.ru/key-indicators/>, http://www.cbr.ru/statistics/macro_itm/svs/,
3. <https://cbr.ru/collection/collection/file/54999/bbs2412r.pdf>,
4. <https://rosreestr.gov.ru/open-service/statistika-i-analitika/statisticheskaya-otchetnost/>,
5. <https://ria.ru/20240110/gosdolg-1920410931.html?in=1>,
6. <https://glazev.ru/razorvat-porochnyy-krug-kakimi-dolzhen-byt-prioritety-makroekonomicheskoy-politiki-gosudarstva/>.

Анализ подготовлен специалистами СтатРиелт и основан на последних официальных данных__

Анализ влияния общей политической и социально-экономической обстановки в стране и регионе расположения объекта оценки на рынок оцениваемого объекта, в том числе тенденций, наметившихся на рынке, в период, предшествующий дате оценки

**Основные экономические и социальные показатели Московской области
О социальном и экономическом положении Московской области
в январе-декабре 2025 года**

I. ОСНОВНЫЕ ЭКОНОМИЧЕСКИЕ И СОЦИАЛЬНЫЕ ПОКАЗАТЕЛИ

	Декабрь 2025 г.	В % к		Январь- декабрь 2025 г. в % к январю- декабрю 2024 г.	Справочно		
		декабрю 2024 г.	ноябрю 2025 г.		декабрь 2024 г. в % к		январь- декабрь 2024 г. в % к январю- декабрю 2023 г.
					декабрю 2023 г.	ноябрю 2024 г.	
Индекс промышленного производства ¹⁾	x	112,9	117,1	105,5	108,8 ²⁾	107,3 ²⁾	109,4 ²⁾
Объем отгруженных товаров собственного производства, выполненных работ и услуг собственными силами по «чистым» видам деятельности, млн. рублей:							
Добыча полезных ископаемых	2 023,2	116,8	80,6	100,3	117,4 ²⁾	73,5 ²⁾	122,2 ²⁾
Обрабатывающие производства	702 372,1	123,8	113,7	114,9	110,7 ²⁾	100,3 ²⁾	120,5 ²⁾
Обеспечение электрической энергией газом и паром; кондиционирование воздуха	59 531,7	121,0	119,5	116,7	107,9 ²⁾	113,4 ²⁾	109,7 ²⁾
Водоснабжение; водоотведение, организация сбора и утилизации отходов, деятельность по ликвидации загрязнений	18 175,6	103,4	112,5	100,7	134,6 ²⁾	112,8 ²⁾	112,7 ²⁾
Объем работ, выполненных по виду деятельности «Строительство», млн рублей	147 744,0	124,3	206,3	110,8	100,2 ³⁾	192,0 ³⁾	100,6 ³⁾

¹⁾ Индекс промышленного производства исчисляется по видам деятельности «Добыча полезных ископаемых», «Обрабатывающие производства», «Обеспечение электрической энергией, газом и паром; кондиционирование воздуха», «Водоснабжение; водоотведение, организация сбора и утилизации отходов, деятельность по ликвидации загрязнений» на основе данных о динамике производства важнейших товаров-представителей (в натуральном и стоимостном выражении). В качестве весов используется структура валовой добавленной стоимости по видам экономической деятельности 2018 базового года.

²⁾ Данные за 2024 год уточнены в соответствии с регламентом разработки и публикации данных по производству и отгрузке продукции и динамике промышленного производства (приказ Росстата от 18.08.2020 №470).

³⁾ Данные уточнены в соответствии с регламентом оценки, корректировки и публикации данных статистического наблюдения за строительством и инвестициями в основной капитал (приказ Росстата от 26.09.2016 №544).

	Декабрь 2025 г.	В % к		Январь- декабрь 2025 г. в % к январю- декабрю 2024 г.	Справочно		
		декабрю 2024 г.	ноябрю 2025 г.		декабрь 2024 г. в % к		январь- декабрь 2024 г. в % к январю- декабрю 2023 г.
					декабрю 2023 г.	ноябрю 2024 г.	
Ввод в действие общей площади жилых домов (за счет всех источников финансирования), тыс. кв. метров	1 562,8	107,4	177,6	109,5	69,0	511,8	91,3
Оборот оптовой торговли в организациях всех видов экономической деятельности, млн рублей	1 589 446,6	105,5	130,6	99,3	112,8	116,0	113,3
Оборот розничной торговли, млн. рублей	471 269,5	105,1	110,7	101,7	108,1	113,4	109,5
Оборот общественного питания, млн рублей	22 708,2	102,4	104,1	103,7	111,1	105,6	109,5
Объем платных услуг населению, млн рублей	107 332,3	104,3	110,3	102,5	106,1	108,6	105,3
Индекс потребительских цен, %	x	104,9	99,97	108,2	109,7	101,0	108,1
Численность официально зарегистрированных безработных на конец периода, человек	5 509	90,9	101,7	77,4	62,4	103,3	52,8
Среднемесячная начисленная заработная плата работников организаций ¹⁾							
номинальная, рублей	116 352,5	114,9	97,2	117,8	117,2	100,1	118,9
реальная	x	108,4	96,8	108,6	107,7	98,8	110,2

¹⁾ Данные за ноябрь 2025 г., ноябрь 2025 г. к ноябрю 2024 г., ноябрь 2025 г. к октябрю 2025 г., январь-ноябрь 2025 г. к январю-ноябрю 2024 г., ноябрь 2024 г. к ноябрю 2023 г., ноябрь 2024 г. к октябрю 2024 г., январь-ноябрь 2024 г. к январю-ноябрю 2023 г.

Источник: <https://mosstat.gks.ru/folder/66241>

Анализ внешних факторов, влияющих на стоимость объекта оценки

К внешним факторам, влияющим на стоимость объекта оценки относятся:

- Экономические;
- Социальные;
- Политические.

Экономические факторы:

1. Спрос. Спрос определяется предпочтениями потребителей, которые зависят от того, какие доходы приносит данный объект собственнику, в какое время, с какими рисками это сопряжено.

2. Доход (прибыль) объекта оценки от эксплуатации и перепродажи. Доход, который может получить собственник объекта, зависит от характера операционной деятельности и возможности получить прибыль от продажи объекта после использования. Прибыль от операционной деятельности, в свою очередь, определяется соотношением потоков доходов и расходов.

3. Продолжительность получения доходов. Большое значение для формирования стоимости объекта оценки имеет время получения доходов.

4. Риск, связанный с объектом. На величине стоимости неизбежно сказывается и риск как вероятность получения ожидаемых в будущем доходов.

5. Степень контроля над объектом (наличие имущественных прав). Одним из важнейших факторов, влияющих на стоимость, является степень контроля, которую получает новый собственник. Объект может приобретаться в индивидуальную частную собственность или, к примеру, на праве аренды. В силу того, что покупаются большие права (право собственности), стоимость и цена, как правило, будут выше, чем в случае покупки права аренды.

6. Ограничения, наложенные государством или другими лицами на объект (арест, сервитуты и пр.).

7. Соотношение спроса и предложения на аналогичные объекты. На рыночную стоимость любого объекта влияет соотношение спроса и предложения. Если спрос превышает предложение, то покупатели готовы оплатить максимальную цену. Верхняя граница цены спроса определяется текущей стоимостью будущих прибылей, которые может получить собственник от владения этим объектом.

Социальные факторы:

1. Наличие и развитость инфраструктуры.
2. Демографическая ситуация и др.

Политические факторы:

1. Состояние законодательства в области оценки, собственности, налогообложения и т.д.;
2. Политико-правовая ситуация в стране.

Опыт показал, что в современных условиях при определении рыночной стоимости объекта оценки необходимо учитывать как внутренние, так и внешние факторы.

Рынок недвижимости, его структура и объекты

Рынок недвижимости – сектор национальной рыночной экономики, представляющий собой совокупность объектов недвижимости, экономических субъектов, оперирующих на рынке, процессов функционирования рынка, т.е. процессов производства (создания), потребления (использования) и обмена объектов недвижимости и управления рынком, и механизмов, обеспечивающих функционирование рынка (инфраструктуры и правовой среды рынка). В соответствии с приведенным определением, структура рынка включает: объекты недвижимости

- субъекты рынка
- процессы функционирования рынка
- механизмы (инфраструктуру) рынка.
- Для целей анализа рынка и управления его созданием и развитием объекты недвижимости необходимо структурировать, т.е. выделять те или иные однородные группы. В

законодательных, нормативных, методических актах и документах применяется классификация объектов по различным основаниям: по физическому статусу, назначению, качеству, местоположению, размерам, видам собственности (принадлежности на праве собственности), юридическому статусу (принадлежности на праве пользования). По физическому статусу выделяют:

земельные участки;

- жилье (жилые здания и помещения);
- нежилые здания и помещения, строения, сооружения;

В соответствии с ЗК РФ земли в Российской Федерации по целевому назначению подразделяются на следующие категории: земли сельскохозяйственного назначения;

- земли населенных пунктов;
- земли промышленности, энергетики, транспорта, связи, радиовещания, телевидения, информатики, земли для обеспечения космической деятельности, земли обороны, безопасности и земли иного специального назначения; земли особо охраняемых территорий и объектов;

- земли лесного фонда;
- земли водного фонда;
- земли запаса.

Земельные участки в городах, поселках, других населенных пунктах в пределах их черты (земли особо охраняемых территорий и объектов) в соответствии с градостроительными регламентами делятся на следующие территориальные зоны: жилая;

- общественно-деловая;
- производственная;
- инженерных и транспортных инфраструктур;
- рекреационная;
- сельскохозяйственного использования;
- специального назначения;
- военных объектов;
- иные территориальные зоны.
- жилье (жилые здания и помещения):
- многоквартирные жилые дома, квартиры в них и др. помещения для
- постоянного проживания (в домах отдыха, гостиницах, больницах, школах и т.п.);

индивидуальные и двух - четырех семейные малоэтажные жилые дома (старая • застройка и дома традиционного типа - домовладения и нового типа – коттеджи, таунхаусы); коммерческая недвижимость:

- офисные здания и помещения административно-офисного назначения;
- гостиницы, мотели, дома отдыха;
- магазины, торговые центры;
- рестораны, кафе и др. пункты общепита;
- пункты бытового обслуживания, сервиса.

промышленная недвижимость:

- заводские и фабричные помещения, здания и сооружения производственного назначения; мосты, трубопроводы, дороги, дамбы и др. инженерные сооружения;
- паркинги, гаражи;
- склады, складские помещения.
- недвижимость социально-культурного назначения:
- здания правительственных и административных учреждений;
- культурно-оздоровительные, образовательные, спортивные объекты;
- религиозные объекты.

Сегментирование земельного рынка

Земли в Российской Федерации по целевому назначению подразделяются на следующие категории:

- земли сельскохозяйственного назначения; - земли населенных пунктов;
- земли промышленности, энергетики, транспорта, связи, радиовещания, телевидения, информатики, земли для обеспечения космической деятельности, земли обороны, безопасности и земли иного специального назначения;
- земли особо охраняемых территорий и объектов;
- земли лесного фонда; - земли водного фонда;
- земли запаса.

Правовой режим земель определяется исходя из их принадлежности к той или иной категории и разрешенного использования в соответствии с зонированием территорий. В соответствии с законодательством возможен перевод земельного участка из одной категории в другую. Целевым назначением и разрешенным использованием образуемых земельных участков признаются целевое назначение и разрешенное использование земельных участков, из которых при разделе, объединении, перераспределении или выделе образуются земельные участки. Земельные участки могут быть выведены из оборота либо ограничены в обороте. Земельные участки, отнесенные к землям, изъятым из оборота, не могут предоставляться в частную собственность, а также быть объектами сделок, предусмотренных гражданским законодательством. Земельные участки, отнесенные к землям, ограниченным в обороте, не предоставляются в частную собственность, за исключением случаев, установленных федеральными законами. Каждый земельный участок, сведения о котором внесены в государственный кадастр недвижимости, имеет не повторяющийся во времени и на территории Российской Федерации государственный учетный номер (кадастровый номер).

Кадастровые номера присваиваются объектам недвижимости органом кадастрового учета. Все земельные участки, независимо от форм собственности, подлежат государственному кадастровому учету.

1 марта 2008 года вступил в силу Федеральный закон «О государственном кадастре недвижимости», в соответствии с которым создается единый систематизированный свод сведений о недвижимом имуществе.

Объектами государственного кадастрового учета являются земельные участки, здания, сооружения, помещения, объекты незавершенного строительства.

Определение сегмента рынка, к которому принадлежит оцениваемый объект

Согласно п. 10 ФСО № 7, для определения стоимости недвижимости оценщик исследует рынок в тех его сегментах, к которым относятся фактическое использование оцениваемого объекта и другие виды использования, необходимые для определения его стоимости.

Объектом оценки являются: Земельные участки, земли сельскохозяйственного назначения с разрешенным использованием для сельскохозяйственного производства

Объекты оценки расположены: Московская обл. Подольский р-он. Лаговское с/п, вблизи д.Сертякино, д.Никулино, д.Слащево, д.Сынково ,коммуникации отсутствуют. Инфраструктура района не развита.

Таким образом, можно сделать вывод, что Объект оценки относится к земельным участкам для сельскохозяйственного производства. На основании вышеизложенного, а также описания, приведенного в разделе 3. «Характеристика объекта оценки», альтернативные варианты использования оцениваемого объекта не рассматривались.

Учитывая, что Объект оценки расположен по адресу Московская обл. Подольский р-он. Лаговское с/п, вблизи д.Сертякино, д.Никулино, д.Слащево, д.Сынково., далее проводится исследование рынка земельных участков в Московской области.



Таблица 7. Продолжение.

№	Классы земельных участков	Принадлежность к категориям в соответствии Земельным кодексом РФ [12]	Основные виды разрешенного использования (ВРИ) (в соответствии с типовым перечнем)	Номер ВРИ
3	Земельные участки под размещение специализированной сельскохозяйственной недвижимости	Земли с/х назначения Земли населенных пунктов	Содержание данного вида разрешенного использования включает в себя содержание видов разрешенного использования с кодами 1.1-1.20, в том числе размещение зданий и сооружений, используемых для хранения и переработки сельскохозяйственной продукции	

Обзор рынка земельных участков Московской области

На загородном рынке Подмосковья спрос сместился в сторону участков без подряда

Люди покупают участки, а дом строят поэтапно, не влезая в дорогую ипотеку.

В 2025 году в Московской области спрос на новые загородные дома снизился. При этом вырос интерес к земельным участкам без подряда, рассказали эксперты рынка, опрошенные РИА Недвижимость. Это связано с дорогой ипотекой и сложностями с финансированием у застройщиков. Людям проще купить землю, а затем подкопить денег и через несколько лет начать строить дом.

В Московской области многие застройщики останавливают загородные проекты из-за низкой активности покупателей, рассказал владелец строительной компании «Дом Лазовского» Максим Лазовский. Это связано с сокращением финансирования льготных ипотечных программ и высокой ключевой ставкой, полагает эксперт. Учредитель экспертного клуба «Загородный девелопмент» Валерий Лукинов отметил, что наибольшие сложности отмечены в сегментах эконом и комфорт.

Эксперты отмечают разворот рынка сторону участков без подряда. Руководитель аналитического центра агентства «Инком-Недвижимость» Дмитрий Таганов напомнил, что похожая ситуация на загородном рынке сложилась во время экономического кризиса 2009 года. Тогда участки стали очень популярными на загородном первичном рынке.

Интерес к загородному жилищному строительству увеличивался с 2020 года. Во время пандемии стало популярным загородное жильё. Сейчас из-за кризиса вывод новых проектов с застройкой замедлился, происходит переход к формату участков без подряда, рассказал Таганов.

По данным «Инком-Недвижимости», на первичном рынке загородного жилья Подмосковья продаётся 61,8 тыс. лотов, из которых 89% — это участки без подряда. Только 10% предложения приходится на коттеджи, 1% — на блокированную застройку. Общее количество лото увеличилось на 39%, при этом рост происходил за счёт участков без подряда. Количество коттеджей в экспозиции снизилось на 20%. Количество сделок с первичным загородным жильём за год увеличилось на 10% — до 7,2 тыс. Спрос на участки без подряда вырос на 17%, при этом спрос на коттеджи упал на 26%, на дома блокированной застройки — на 44%.

Каждая вторая семья, купившая участок, приступает к строительству дома в течение пяти и более лет, рассказал эксперт рынка ИЖС Петр Медников. В этот период люди копят на строительство. По словам члена правления AREA Григория Ашихмина, для семей участки без подряда становятся самым востребованным сегментом. Люди могут купить участок, а дом

возводить поэтапно, не создавая резкой нагрузки на семейный бюджет. Расходы на строительство можно растянуть, не влезая в ипотеку.

Приемлемые цены на землю — одна из причин, по которой люди выбирают участки без подряда, отметил руководитель «Циан.Аналитики» Алексей Попов. В последнее время объём предложения увеличился за счёт выхода на рынок участков из земельного банка небольших застройщиков. В таких условиях цены на землю снижаются.

По данным «Инком-Недвижимости», в Подмосковье средняя цена участка сейчас составляет 3,2 млн рублей, за год она снизилась на 2%. Средняя цена сотки земли под ИЖС в начале сентября составила 457 тыс. рублей — это на 7% меньше, чем годом ранее, отметил Попов. Цена коттеджа на первичном рынке, по данным «Инкома», в среднем составляет 30,8 млн рублей. За год она выросла на 27%.

По словам Ашихмина, продавцы и покупатели загородной недвижимости ожидают лучших времён. Они ждут снижения ключевой ставки Центробанка и улучшения финансовых условий на рынке. Спрос на загородное жильё будет активизироваться по мере снижения ключевой ставки, полагает Лукинов. Ситуация заметно улучшится уже при ставке 14% годовых, уверен эксперт.

Источник: <https://odintsovo.cian.ru/novosti-na-zagorodnom-rynke-podmoskovja-spros-smestilsja-v-storonu-uchastkov-bez-podrjada-341442/?ysclid=mhaczf57y446245802>

В Подмосковье грядет земельная реформа: отчисления в бюджет будут более справедливыми

В Подмосковье резко подорожает перевод сельхозземель в категорию ИЖС и дач

Перевод подмосковных земель сельскохозяйственного назначения под дачное и жилищное строительство в ближайшее время резко подорожает. Власти готовят земельную реформу, направленную на более справедливые отчисления в бюджет в том случае, если собственник вместо возделывания пашни планирует застроить ее жилыми домами.

Как говорит губернатор Московской области Андрей Воробьев, сегодня землю из сельхозназначения в ИЖС в регионе просто так не переведешь. "Если земля работает, мы на это не идем. Другое дело, когда есть запрос на неиспользуемые участки, примыкающие к населенным пунктам или производственным объектам. В этом случае перевод земли возможен при условии уплаты средств в бюджет", - отмечает глава региона. Проблема лишь в том, что, превратив пашню в дачный или коттеджный поселок, застройщики не всегда обеспечивают новых жителей достаточной инфраструктурой - дорогами, фельдшерскими пунктами, да даже элементарными энергетическими мощностями. Эти затраты ложатся на плечи муниципалитетов, которые теоретически могли бы покрыть их теми деньгами, что застройщик платит за перевод земли. Но суммы эти сейчас ничтожны и их ни на что не хватает.

К примеру, один гектар земли сельскохозяйственного назначения собственник сегодня может приобрести за 150 тысяч рублей. За перевод этой земли под дачи он заплатит в бюджет 400 тысяч, под ИЖС - 600 тысяч рублей. Затем собственник продает эту землю застройщику по цене от 12 до 20 миллионов рублей за гектар. При этом продавать он может не целиком, а хоть участками по 6-10 соток. О комплексном развитии территории в таком случае речи нет, даже на инженерную инфраструктуру места не хватает, не говоря уж о социальной. В итоге жители коттеджных поселков и новые дачники сидят на старых энергосетях, а учиться и лечиться ездят по бездорожью в соседние города, где им тоже не сказать, чтобы рады. В плюсе только первоначальный собственник земли, который положил в карман миллионы - и был таков.

Стоимость перевода сельскохозяйственных земель под строительство предполагается повысить аж в 10 раз

По данным областного министерства сельского хозяйства и продовольствия, сегодня в Подмосковье не используются по назначению порядка 250 тысяч гектаров сельскохозяйственной земли. 57 тысяч считаются неликвидными, то есть возделывать их никто не возьмется. Да и остальные вполне могут уйти под застройку, если не найдется желающих реализовывать на них сельскохозяйственные проекты. В областном минсельхозе предлагают повысить плату за изменение вида использования таких земель в 10 раз. То есть собственник,

желающий заработать на превращении пашни в СНТ или ИЖС, должен будет заплатить за гектар не 400 и 600 тысяч рублей, а 4 и 6 миллионов. Еще одно предложение минсельхоза: определить минимальный размер участка в два гектара. Это отсечет тех предприимчивых граждан, кто приобретает, например, гектар земли для строительства птицефабрики, а потом меняет назначение, дробит гектар на участки поменьше и продает их под коттеджи.

"К предложениям отношусь резко положительно. Нововведения позволят тем, кто действительно хочет работать на земле, развиваться, а не зависеть от аренды", - рассказал "РГ" владелец "Истринской сыроварни" Олег Сирота. Он приводит в пример собственное хозяйство, где 46 гектаров земли у него в собственности, а еще 600 - в аренде. "И все мои начинания, получается, зависят от собственника, который сегодня молчит, а завтра может заявить о том, что будет продавать мои пастбища под застройку", - сетует фермер. По его словам, как только стоимость перевода земель повысят, сельхозугодья сильно упадут в цене, в которую сейчас заложена легкая возможность смены разрешенного вида использования. "А снизятся цены - больше молодых стартаперов смогут прийти в сельское хозяйство", - резюмирует Сирота.

Источник: <https://rg.ru/2024/08/06/reg-szfo/v-podmoskove-rezko-podorozhaet-perevod-selhozemel-v-kategoriuu-izhs-i-dach.html?ysclid=m7czmilive236319730>

Спрос на подмосковные земельные участки упал на 15% в 2024 году

В текущем году на рынке загородного жилья в Московской области наблюдается общее снижение спроса на земельные участки на 10-15% по сравнению с 2023 годом. Особенно заметное падение было зафиксировано в сентябре, где разница по сравнению с аналогичным периодом прошлого года составила 18%. Спрос на земельные участки в зимний период традиционно ниже, однако весна 2024 года (март-май) продемонстрировала умеренный рост, хотя он был менее выражен по сравнению с аналогичными периодами предыдущих лет, сообщает компания Garnet.

Спрос на подмосковные земельные участки упал на 15% в 2024 году

С начала лета до августа спрос оставался на стабильном уровне, но оказался ниже летних показателей 2023 года на 5-10%. Август 2024 года был отмечен снижением спроса на 15% по сравнению с августом 2023 года, что свидетельствует о снижении покупательской активности в конце летнего периода. Тенденция на снижение спроса сохранится и в октябре, исходя из предыдущих данных о сезонных колебаниях. Эксперты предполагают, что осень 2024 года, как и в прошлые годы, продолжит демонстрировать падение интереса к земельным участкам, особенно с наступлением холодов.

Наибольшей популярностью среди покупателей пользуются участки для индивидуального жилищного строительства (ИЖС) — на них приходится около 40% спроса. Вторыми по популярности остаются участки с готовыми коммуникациями (газ, вода, электричество) — 30%. Участки в коттеджных посёлках интересуют около 20% покупателей, а недорогие участки, предлагаемые напрямую от собственников, привлекают 10% спроса.

Основные критерии, которыми руководствуются покупатели при выборе участка, остаются стабильными. Среди главных факторов — наличие коммуникаций (30%), удаленность от Москвы (25%) и цена (20%). Дополнительное внимание покупатели уделяют близости инфраструктуры (15%), а также возможности постоянной регистрации на участке (10%).

Лидерами по популярности среди покупателей земельных участков в 2024 году остаются следующие районы Московской области:

Раменский район — 20% спроса; Одинцовский район — 15%; Пушкинский район — 15%; Чеховский район — 10%; Солнечногорский район — 10%. Об этом сообщает "Рамблер".
Далее:

https://news.rambler.ru/moscow_city/53692179/?utm_content=news_media&utm_medium=read_more&utm_source=copylink

Названы округа Подмосковья — лидеры по росту цен на земельные участки
Участки без подряда заметнее всего подорожали в Подмосковье в округе Коломна
Первую тройку в Подмосковье по темпам подорожания участков без подряда за год составили городские округа Коломна, Волоколамский и Можайский

Городской округ Коломна занял первое место по темпам годового роста средней стоимости участков без подряда (УБП) в Подмосковье. В январе 2025 год средняя цена сотки УБП на вторичном рынке на этом направлении составила 120 тыс. руб., что на 79,4% больше, чем за аналогичный период 2024 года, подсчитали для «РБК-Недвижимости» аналитики компании «Инком-Недвижимость».

Второе место занял Волоколамский городской округ, где средняя стоимость сотки участка без подряда выросла на 76%, до 224 тыс. руб. Третье место досталось Можайскому городскому округу, где зафиксирован рост на 56,3%, до 268,6 тыс. руб. за сотку.

В первую пятерку также вошли городские округа Шаховская (+46%, до 113,6 тыс. руб. за сотку) и Талдомский (+45,7%, до 247 тыс. руб.), уточняют в компании.

Подмосковные направления с наибольшим ростом стоимости УБП за год

Городской округ	Средняя цена 1 сотки земли в январе 2024 года, тыс. ₽	Средняя цена 1 сотки земли в январе 2025 года, тыс. ₽	Динамика за год
Коломна	66,9	120	+79,4%
Волоколамский	127,3	224	+76%
Можайский	171,9	268,6	+56,3%
Шаховская	77,8	113,6	+46%
Талдомский	169,5	247	+45,7%
Клин	168,2	244,1	+45,1%
Шатура	76,4	109,6	+43,5%
Луховицы	143,2	205	+43,2%
Орехово-Зуевский	169,6	241,2	+42,2%
Зарайск	83,8	118,5	+41,4%

Данные: «Инком-Недвижимость»

«Максимальное подорожание зафиксировано в удаленных от Москвы локациях со значительно меньшей медианной ценой и ограниченным предложением. Чем меньше в локации объем экспозиции, тем больше колебания цен. Например, уход из предложения нескольких более дешевых объектов может очень существенно поднять усредненный ценовой показатель», — говорит руководитель аналитического центра «Инком-Недвижимость» Дмитрий Таганов.

По данным «Дом.РФ», 53% россиян, проживающих в многоквартирных домах, хотели бы поселиться в частном доме. Однако есть факторы, которые мешают части россиян осуществить свою мечту о переезде за город. Главная причина, по которой проживающие в многоквартирных домах не могут переехать в индивидуальные дома, даже если такое желание имеется, — это отсутствие финансов.

Подробнее

на

РБК:

<https://realty.rbc.ru/news/67afc3f39a7947c846823889?from=copy>

В Подмосковье впервые за год заметно выросли цены на земельные участки

К январю 2024-го были проданы или сняты с экспозиции более дешевые лоты, что привело к росту средней цены участка. В январе 2024 года средняя стоимость земельного участка на вторичном рынке Подмоскovie составила 1,78 млн руб. Это на 12,2% больше, чем в декабре и на 14,9% превосходит результат января прошлого года, подсчитали для «РБК-Недвижимости» эксперты аналитического центра компании «Инком-Недвижимость».

Руководитель аналитического центра «Инком-Недвижимость» Дмитрий Таганов замечает, что в основном рост отмечался именно в начале 2024 года, тогда как в течение 2023-го средняя стоимость участка стагнировала, колебания отмечались в пределах 1%. В январе же цены выросли на 12,2% к декабрьскому показателю. По мнению эксперта, такое подорожание за месяц произошло по техническим причинам: были сняты с экспозиции или проданы более дешевые лоты, и в экспозиции остались более дорогие.

Рост цен на земельные участки «РБК-Недвижимости» подтвердили в компании «Этажи». Одна из причин повышенного спроса на участки в последние месяцы — это изменения в льготном кредитовании, которое многие используют для строительства дома, говорит эксперт по загородной недвижимости «Этажей» Артур Герасимов.

В числе причин повышенного спроса на земельные участки зимой Герасимов назвал также опасения по поводу роста цен и желание начать строительные работы ранней весной. «К концу февраля по мере приближения строительного сезона цены на земельные участки еще больше вырастут», — прогнозирует эксперт.

Динамика средней стоимости земельного участка в Подмосковье за год

Месяц	Год	Средняя стоимость земельного участка, млн руб.	Динамика к предыдущему месяцу			
ятия	Отрасли	Недвижимость	Autonews	Олимпиада	РБК Компании	...
Февраль	2023	1,49	-3,8%			
Март	2023	1,49	0%			
Апрель	2023	1,52	+1,6%			
Май	2023	1,51	-0,1%			
Июнь	2023	1,52	+0,3%			
Июль	2023	1,53	+0,8%			
Август	2023	1,55	+1,2%			
Сентябрь	2023	1,53	-1,2%			
Октябрь	2023	1,56	+1,7%			
Ноябрь	2023	1,57	+0,7%			
Декабрь	2023	1,59	+1,2%			
Январь	2024	1,78	+12,2%			

Данные: «Инком-Недвижимость»

«Участки, которые перепродаются на вторичке — в большинстве от инвесторов, которые купили, но не смогли ничего построить. Цены на стройматериалы растут, и эти люди не в состоянии реализовать свой инвестиционный проект. Это наиболее частая причина продажи участков на вторичном рынке», — говорит Дмитрий Таганов.

По данным Дом.РФ, с 2020 года средняя стоимость дома с земельным участком в Московском регионе увеличилась на 61%, а цена за сотку земли — на 98%. По данным аналитиков, если в 2020 году в среднем дом с участком в Москве и области стоил 9 млн руб., то осенью 2023-го — 14,5 млн руб.

Подробнее на РБК:

<https://realty.rbc.ru/news/65ba4ef59a79470c8f7511c8?ysclid=Iz9jaoi6od623520835&from=copy>

В первом квартале 2023 года самыми востребованными среди предпринимателей стали участки под сельское хозяйство в Лотошине, Рузе, Дмитрове, Шатуре и Шаховской. В среднем на один лот претендовали три человека, сообщили в комитете по конкурентной политике Московской области.

Всего с начала года через торги в регионе реализовали более 270 гектаров земли сельскохозяйственного назначения.

В Лотошине на один участок земли претендовали сразу пять человек. Итоговая арендная плата превысила стартовые значения в 20 раз.

«Предпринимательская деятельность позволяет развивать в Подмосковье сельское хозяйство, создавать новые рабочие места и приобретать фермерскую продукцию у местных производителей», — сообщила министр по конкурентной политике региона Елена Волкова.

В Подмосковье доступно более 30 участков общей площадью более 643 гектаров в 13 округах Подмосковья. Ознакомиться с предложениями по аренде или продаже лотов можно на портале [ЕАСУЗ](#).

Ранее губернатор [Андрей Воробьев](#) рассказал о содействии бизнесу в [выходе на международный рынок](#). Он отметил, что Подмосковье имеет достаточные связи, чтобы помочь предпринимателям наладить экспорт.

Источник: <https://360tv.ru/news/mosobl/stali-izvestny-samye-populjarnye-dlja-selskogo-hozjajstva-zemli-v-podmoskove-s-nachala-2023-goda>

Основные тенденции рынка, отмечаемые аналитиками, — замедление темпов роста и дефицит качественного предложения. При этом события 2022 года и последовавшая за ними турбулентность в большинстве отраслей экономики существенно изменили тренды, появившиеся за время пандемии и самоизоляции. Период бурного развития закончился, а спрос на загородном рынке смещается в сторону покупки именно земельных участков, а не готовых домов.

- **Московская область**

По информации с сайта [cian.ru](#), средняя стоимость готового загородного дома в Московской области с 2020 по 2022 год выросла более чем на 60%. В связи с этим покупатели стали чаще интересоваться покупкой земельных участков под самостоятельное строительство. Однако предложение таких участков в Московском регионе сократилось на треть.

Специалисты отмечают, что в период ажиотажного спроса в 2020–2021 годах были распроданы практически все наиболее ликвидные готовые объекты. В связи с этим продавцы подняли цены и на земельные участки. За первые 6 месяцев 2021 года увеличение стоимости по наиболее престижным направлениям составило:

- на Рублево-Успенском шоссе — 15%;
- на Ильинском шоссе — 14,9%;
- на Новорижском шоссе — 12%.

Интересно, что цены на участки по традиционно более дешевым восточному и юго-восточному направлениям в это время, наоборот, снизились. В лидерах были Щелковское и Горьковское шоссе — 3 и 4% соответственно, а самые дешевые участки Подмосковья на Егорьевском шоссе продавались в 30 раз дешевле, чем на Рублевке.

По данным анализа рынка, проведенного экспертами «ЦИАН.Аналитики», цены на земельные участки в Московской области в 2022 году росли с меньшей скоростью, хотя темпы их роста все равно были выше, чем у загородных домов, по которым во втором и третьем квартале наблюдается стагнация и сокращение спроса.

Доля желающих купить участок и начать собственное строительство выросла до 40%, хотя еще пару лет назад она стабильно держалась на уровне 30%. Во многом этому способствовало распространение льготной программы ипотеки на ИЖС, которая действует в РФ с декабря 2020 года, а также низкая ключевая ставка ЦБ РФ в 2021 году.

- **Коммерческая земля**

Тенденции, отмеченные выше, проявляются и при анализе рынка земельных участков коммерческого назначения. Так, в 2021 году в Московской области девелоперы приобрели более 1,4 тыс. га земли, более 90% которой будет отдано под организованное индивидуальное жилищное строительство.

Интерес коммерческих застройщиков вызывают также следующие объекты:

- технопарки;
- склады и логистические комплексы;
- помещения свободного назначения.

Классические бизнес-центры постепенно теряют популярность, так как пандемия довольно существенно изменила подход многих компаний к размещению своих сотрудников. Использование удаленных форматов работы, рост популярности коворкингов и развитие телекоммуникационных платформ привели к сокращению спроса на офисные помещения.

По итогам ценового анализа рынка отмечается существенный рост стоимости коммерческих земельных участков в 3 и 4 кварталах 2021 года. К концу 2022 года цены на их покупку и аренду снизились относительно пиковых значений на 25% и 20% соответственно, однако все равно остались на существенно более высоком уровне, чем в 2020 году.

Эксперты прогнозируют, что в ближайшие 5 лет цены будут относительно стабильными и в самом оптимистичном для рынка варианте вырастут не более чем на 10%.

• **Земли промышленного назначения**

Участки земли, выделенные под промышленные объекты, не так многочисленны и популярны. В целом этот рынок в последние годы развивается под действием тех же тенденций, что и остальные, хотя и имеет ряд особенностей:

- в крупных городах, как правило, до сих пор существует довольно много заброшенных территорий и промзон — бывших фабрик и заводов. Сейчас они постепенно выкупаются на вторичном рынке и переформируются под жилую или коммерческую застройку;
- новые участки обычно покупаются в пригородной зоне, так как в городах организовать производство довольно сложно из-за экологических и транспортных ограничений;
- сезонность здесь полностью отсутствует, в отличие, например, от рынка земельных участков под ИЖС, где традиционно периодами наибольшей активности являются весна (февраль — апрель) и осень (сентябрь — ноябрь);
- наибольшим спросом пользуются участки на относительно недорогих южном и юго-восточном направлениях, однако очень важным фактором выбора является транспортная доступность.

События 2022 года обусловили появление новых трендов на этом рынке. В связи с необходимостью замещения импортной продукции ушедших из России брендов федеральные и региональные власти стимулируют открытие новых производств, отдавая для наиболее приоритетных проектов земли промышленного назначения в аренду без торгов. Так, в Москве с начала года под эти цели было выделено более 100 га площади. Предполагается, что на создаваемых предприятиях будет организовано более 9000 рабочих мест.

• **Анализ рынка ИЖС**

Наибольшей популярностью в 2022 году пользуются недорогие земельные участки без подряда, спрос на которые, по разным оценкам, вырос на 20–50%, что в сложившихся в настоящее время условиях вполне естественно:

- это наиболее доступный сегмент участков под ИЖС. Покупатель может самостоятельно выбирать проект и подрядчика;
- покупка земельного участка часто совершается в инвестиционных целях, при этом дом строится в течение нескольких сезонов;
- цены на стройматериалы стабилизировались, поэтому общий объем затрат на реализацию индивидуального строительства стал более прогнозируемым.

Однако строительство — это долгое и достаточно ответственное мероприятие, поэтому готовые дома по-прежнему востребованы. Процент потребителей из поколения Y (родившихся в 1984–2000 гг.) на рынке растет, а это зачастую люди, которые не хотят ждать и разбираться во

всех тонкостях процесса. Специалисты отмечают значительный потенциал небольших и относительно недорогих загородных домов — перспектива получить все и сразу может стать весомым аргументом в пользу отказа от приобретения земельного участка, тем более что многие покупатели для оплаты загородного жилья продают квартиры, в которых жили до этого.

Лидеры по общей площади жилой застройки среди федеральных округов в 2021 году:

ЦФО — 14 357 м², доля ИЖС составила 49%;

ПФО — 10 636,5 м², 61%;

ЮФО — 5 276,2 м², 56%.

В среднем по России доля объектов индивидуальной жилой застройки в общем объеме жилого строительства в период с 2019 по 2021 г. выросла с 46 до 53%. Динамика этого показателя по некоторым регионам приведена в таблице ниже.

Доля индивидуальной жилой застройки в общем объеме введенного жилья по некоторым регионам России, 2019–2021 гг.

Регион	2019	2020	2021
Московская область	47%	48%	63%
Ленинградская область	37%	50%	67%
Свердловская область	39%	44%	47%
Тюменская область	30%	38%	43%
Ростовская область	52%	49%	55%
Новосибирская область	31%	25%	30%
Воронежская область	41%	49%	53%
Самарская область	49%	66%	58%
Челябинская область	45%	44%	60%
Курская область	62%	63%	56%
Калужская область	59%	75%	66%
Тульская область	62%	47%	60%
Волгоградская область	46%	45%	49%
Республика Крым	73%	75%	61%
Краснодарский край	43%	46%	52%

Источник: Росстат

Ожидаемо наибольший рост доли ИЖС произошел вблизи мегаполисов (Москва и Санкт-Петербург), а также других городов-миллионников (Краснодар, Воронеж, Екатеринбург, Волгоград и т. д.). Обращает на себя внимание также довольно сильное снижение этого показателя в Крыму при общем росте многоквартирного строительства в этом регионе на 40%. Эксперты объясняют это уменьшением количества выданных прав на объекты ИЖС, а также сокращением числа домов, построенных населением в рамках дачной амнистии. Другая причина — угроза дефицита воды в неблагоприятные по погодным условиям годы. Такой опасности прежде всего подвержены районы Симферополя, Алушты, Керчи, Феодосии и ряда других городов.

В целом аналитики [MegaResearch](https://www.megaresearch.ru) дают оптимистичный прогноз на дальнейшее развитие рынка земельных участков под ИЖС. Спрос на них по-прежнему высок, а появление новых технологий строительства и тренд на импортозамещение на рынке строительных материалов в перспективе могут привести к снижению стоимости загородных домов и еще большему росту их популярности.

Источник: https://www.megaresearch.ru/news_in/analiz-rynka-zemelnyh-uchastkov?ysclid=lep8mmfft7415766714

«Коронавирусный кризис» стимулировал рост спроса на загородную недвижимость. Интерес вырос не только к готовым домам, но и к земельным участкам. По различным оценкам, количество запросов за последние несколько месяцев выросло от 15 до 40%. Руководитель

отдела продаж Объединенной группы риэлторских компаний (АН «ОГРК») Валерий Смольков рассказал о положении дел на рынке земельных участков в Московской области, которые предназначены для реализации промышленных и жилых проектов.

– Предложение земельных участков в Московской области в целом значительно превышает спрос. Наиболее сильно заметна «просадка» цен на земли сельхозназначения и на предназначенные для индивидуального жилого строительства. Участки такого формата и площадью от 10 до 50 га пользуются низким спросом из-за отсутствия новых проектов. Так, например, за весь 2019 года нам известно всего о 9 новых проектах со строительством домов и порядка 30 проектов – участки без подряда. При этом непонятно то, сколько из них окажется жизнеспособными.

Если говорить о стоимости земли для дачного строительства, то большие участки (от 10 Га до 50 Га) на расстоянии 30-50 км от МКАД продаются по цене от 30-70 тыс. рублей за сотку. Это в среднем.

Средняя стоимость участков сельскохозяйственного назначения, которые располагаются на расстоянии 50-100 км от МКАД начинается от 500 руб. за сотку и достигает 15 тыс. рублей за сотку.

Земли промышленного назначения на удалении в 15-50 км от МКАД и общей площадью от 50 до 250 га стоят от 70 до 230 тыс. рублей за сотку. Таких объектов достаточно много. Например, только в нашей базе таких участков более 50. Их стоимостью разнится от 15 до 500 млн рублей.

Если говорить об объеме предложения, то видимых изменений не произошло – участков для бизнеса, жилья достаточно и инвесторов есть «простор» для выбора площадки.

Кризис и пандемия, безусловно, внесут ценовые коррективы, но общая картина станет понятна уже в следующем году, так как рынок достаточно инертен. Об этом можно судить по тому как события развивались после кризиса 2008 года. Последствия того кризиса ощущаются до сегодняшнего дня и они до сих пор не очевидны.

Безусловно, спрос на земельные участки в апреле вырос, но я бы поставил под сомнение размер этого роста. Так, по некоторым оценкам он составляет от 15 до 40% – на мой взгляд, повышенный спрос является временным явлением и достигает отметки в 5-7%. Думаю, что к осени мы вернемся в прежнюю статистику.

В 2019 году участки в Московской области фактически показали отрицательную ценовую динамику. Так, земли сельскохозяйственного назначения и промназначения потеряли около 9-10%. В нынешнем году рынок не вышел на ценовое плато, поэтому по итогам года, скорее всего, мы ждем корректировку со знаком минус.

По нашей оценке никаких объективных причин для роста данного сегмента нет. При этом такая динамика актуальна, начиная с 2009 года. Сейчас нельзя говорить даже о стагнации цен – сейчас налицо дефляция. При этом такая динамика существует уже в течение 5 лет. Вероятно, что в нынешнем году ничего не изменится, а говорить о прогнозах на 2021 году преждевременно. Большинство участков и объектов явно переоценены.

Источник: <http://www.realto.ru/journal/articles/zemli-podmoskovya-budut-deshevet-ekspert/>
Источник: <https://pravozashit.ru/analiz-rynka-zemli-promnaznacheniya-moskovskoj-oblasti-2020.html>

Предложение участков в Московской области значительно превышает спрос, говорит Валерий Смольков, руководитель отдела продаж «Объединенной группы риэлторских компаний» (АН «ОГРК»). С кризиса 2008 г. ситуация на рынке земли грустная: существует только точечный спрос. И бизнес-активность год от года скорее уменьшается, чем увеличивается, добавляет Дмитрий Лебедев, председатель совета директоров Basis Investment Company.

Выбор на первый взгляд большой для разных проектов: складов или производств, магазинов или офисов, под строительство жилья, наконец, добавляет Константин Фомиченко, директор департамента индустриальной и складской недвижимости Knight Frank. Но, по оценке Ильи Терентьева, гендиректора УК «Русская сотка», в основном это участки

сельскохозяйственного назначения (иногда уже с утвержденными ПЗЗ, тогда земля может использоваться для индивидуального жилищного строительства) – собственники держат землю в этом статусе в связи со сравнительно невысокими налогами (0,3% от кадастровой стоимости, если сельхозземли используются по назначению, 1,5% – если не по назначению), отсутствием инвестиций или предложений по развитию. По данным компании, в 30-километровой зоне от МКАД чаще встречаются переведенные в другой статус участки, например земли поселений или земли для размещения промышленных объектов, поэтому более-менее активный рынок сосредоточен в этой зоне.

В настоящее время не существует ресурса или единой площадки с данными, которые бы позволяли объективно оценить общий объем рынка земли в Московской области, а значительная часть информации в принципе не является публичной, говорит Лебедев. По оценке Максима Лещева, управляющего партнера Группы МЕТА, из примерно 1,5 млн га сельскохозяйственного назначения на территории Московской области около 300 000 га подготовлены к продаже.

Препятствует сделкам, по его словам, то, что часто эти земли находятся в залоге у банков и есть проблемы с кредиторами. Например, в залог участок банк брал при цене \$10 000 за сотку, а сейчас цена – 10 000 руб., а то и дешевле. Ряд крупных владельцев быть таковыми перестал по разным причинам, некоторые закопались в еще большую непубличность, а между тем участков, которые не продаются годами, скопилось немало. Причины – завышенная стоимость, наличие обременений, невозможность использования участка по назначению, перечисляет Фомиченко. Владельцам таких активов остается либо снижать цену, либо искать варианты альтернативного использования, например действительно заняться сельским хозяйством или начать добывать песок, если есть такая возможность.

Дешевающий актив

Чтобы был шанс продать участок, цена должна находиться на нижней границе рынка, а иногда и за ней на 5–10%, считает Терентьев: «Я знаю многих владельцев, которые не могут продать активы 5–7 и более лет. Они ежегодно снижают цену и уже жалеют, что не продали раньше. Это касается и земель промышленности, и земель поселений». Сейчас некоторые из тех, с кем его компания вела переговоры несколько лет назад по тому или иному участку, соглашаются отдать землю в управление под создание загородных поселков, тогда как прежде были категорически против этого. Несколько лет пытается продать землю сельскохозяйственного и промышленного назначения и Basis Investment Company, но пока покупателей нет.

Впрочем, Смольков считает, что 80% участков все-таки продаются за 3–4 месяца, если собственник достаточно мотивирован и реально оценивает объект. Остальные 20% – абсолютный неликвид.

По данным ОГРК, цена земли сельскохозяйственного назначения в зоне 50–100 км от МКАД – от 500 до 15 000 руб. за сотку. Участки под дачное строительство (10–50 га) на удалении 30–50 км от МКАД в массовом сегменте стоят в среднем 30 000–70 000 руб. за сотку. Но 3–11 га, пригодные для поселков элитных (например, в районе Дарьино, Лызлово, Лайково, Лапино по Рублевскому шоссе), по данным Point Estate, уже идут по \$10 000–20 000 за сотку, на Николиной Горе – от \$25 000. В Покровском на Новорижском шоссе (23 км от МКАД) 20 га выставлены по цене 220 000 руб. за сотку. По подсчетам аналитиков «Авито недвижимости», сотка под ИЖС в Московской области по итогам апреля в среднем стоила 73 279 руб. Это на 8,4% дешевле, чем годом ранее (80 000 руб.) По итогам продаж в мае 2020 г. цена снизилась до 70 837 руб. (-3,3%).

Земли промышленного назначения на удалении в 15–50 км от МКАД и общей площадью от 50 до 250 га стоят от 70 000 до 230 000 руб. за сотку. Таких участков достаточно много. Например, в базе ОГРК их более 50, по цене от 15 млн до 500 млн руб. По данным Knight Frank, цена в промышленных парках на востоке Московской области колеблется от 150 000 до 350 000 руб. за сотку в зависимости от того, насколько развита площадка, есть ли

резиденты. Сергей Горяинов, руководитель департамента загородной недвижимости Point Estate, и Смольков считают, что земля продолжит дешеветь.

Требования покупателей изменились сильнее, чем привычки собственников. По словам Валерия Кузнецова, коммерческого директора RDI, с каждым годом запросы от девелоперов «становятся все более структурированными»: нужное целевое назначение и вид разрешенного использования участка, его соответствие ПЗЗ и др. Сильное влияние на рынок оказало введение в 2017 г. зон КУРТ (комплексного устойчивого развития территорий). Часть земель в Московской области попали под это регулирование, появились ограничения по площади застройки, высотности и т. д., объясняет Кузнецов. В результате выход полезной жилой площади на этих участках заметно уменьшился, интерес к ним упал. И только если ПЗЗ удастся изменить и повысить долю жилья, стоимость актива и спрос на него возрастают. Но сейчас это сложная процедура, говорит эксперт.

Подмосковье – зона рискованного земледелия, но некий спрос со стороны небольших сельхозпредприятий и фермерских хозяйств есть. Есть и предложение, например, в базе «Инвест-недвижимости» более 1500 таких участков в Московской и граничащей с ней Калужской, Тульской и Рязанской областях. До начала пандемии основными покупателями были профессиональные мелкие и средние сельхозпредприятия, фермеры, рассказывает гендиректор компании Галина Зарипова, но за время вынужденного карантина выросло количество заявок от желающих приобрести сельхозземлю, чтобы выращивать продукты питания для семьи. Для этих целей спрашивают от 1 до 100 га, преимущественно по южным направлениям от Москвы. А среди покупателей и будущих фермеров все больше бывших владельцев бизнесов, в том числе связанных со строительством городской недвижимости, которые ничего не понимают в сельском хозяйстве, отмечает Зарипова.

Территории для бизнеса

По словам Игоря Калинина, коммерческого директора проекта «Мой гектар», два типа участков пользуются стабильным спросом – это земли промышленного назначения, которые подходят под строительство заводов и производств, и земли под коттеджные поселки. Размер – от 5 до 50 га. Кузнецов, однако, считает интерес к участкам под технопарки, склады или производства минимальным. Попытки развивать промышленные кластеры предпринимаются, но довольно вяло, а во время пандемии и карантина о деловой активности вообще не идет речи, добавил Лебедев. Он напомнил, что участки под застройку складов активно продавались до 2008 г. и складов в аренду более чем достаточно.

Хотя, по словам Фомиченко, компании, которые приняли решение о покупке и прошли инвестиционные комитеты до начала пандемии, не приостановили работу по согласованию условий сделки, договоров купли-продажи. Но те, которые рассматривали приобретение участков в инвестиционных целях и еще не вошли в обязывающие соглашения, приостановили переговоры до снятия всех ограничений. Тем более что и до пандемии в последние годы это были не самые рентабельные инвестиции. Поэтому RDI планирует сама делать проекты, а не продавать землю, сообщил Кузнецов. Например, сейчас работают над концепцией технопарка у деревни Старосырово в новой Москве на 65 га, это займет около двух лет.

Лещев тем не менее заметил интерес к землям промышленного назначения со стороны малого бизнеса: компании покупают небольшие, от 30 соток до 1 га, участки (как правило, на территориях индустриальных парков) и строят производственно-складские базы, административные здания для собственных нужд или используют площадку для размещения дорожной техники.

МЕТА уже реализовала несколько проектов индустриально-складских парков (их собственники – юридические и физические лица, у которых с группой заключены договоры о совместной деятельности), где земля после межевания продается участками от 30 соток. «Большое Покровское» (15 км от МКАД по Киевскому шоссе, от 300 000 руб. за сотку) уже практически распродано. В «Новоселках» в 51 км от МКАД по Симферопольскому шоссе продаются участки от 50 соток под строительство производственных и складских комплексов, от 70 000 руб., в промпарке «Коробово» (8 км от МКАД по трассе А 105 Москва – Домодедово)

– от 325 000 руб. за сотку под промышленно-складскую и офисно-торговую застройку. Продажи в «Коробово» начались в конце прошлого года, рассказывает Лещев, в начале этого года продали три участка, в разгар пандемии продажи остановились, покупатели пока стараются понять, что будет с экономикой дальше. Компания не планирует снижать цену, а в случае замедления продаж просто уменьшит площади минимальных участков с 30 до 20 соток и таким способом снизит стоимость лотов, говорит управляющий партнер Группы МЕТА.

По данным Knight Frank, земля под офисы или ритейл спросом не пользуется. Для торговых центров нужны участки вдоль федеральных трасс, на МКАД и в местах, где большой трафик, напоминает Зарипова, но, по словам Лещева, лучшие земли уже разобраны крупными торговыми сетями: «Речь может идти только о покупке небольших участков под строительство узкопрофильных магазинов». «В настоящее время интерес ритейлеров сконцентрирован на поиске нужных площадей внутри жилых кварталов», – добавляет Лещев.

И «несистемных» покупателей, по словам эксперта, немного. Как правило, они долго вынашивают в голове проект по строительству гоночной трассы, парка развлечений, конно-спортивного клуба и др., потом долго подбирают землю, но до сделки по разным причинам дело не доходит. Например, Калинин рассказывает о сорвавшейся сделке по покупке 115 га для строительства гостиничного комплекса с конным клубом – ее готовили полгода.

Только жилье

Рынок загородной недвижимости за последние годы только терял покупателей, поэтому и активность девелоперов здесь минимальна. По словам Терентьева, 80% всех заключаемых сделок с землей под строительство коттеджных поселков – под проекты эконом-класса, где в розницу продаются участки без подряда. Пандемия, порушив многие бизнесы, вызвала даже некоторое оживление спроса на загородные дома, игроки этого рынка встрепенулись, интерес к участкам под коттеджные поселки уже выше, чем 1,5–2 года назад, говорит Сергей Горяинов, руководитель департамента загородной недвижимости Point Estate. У компании появились клиенты, которые рассматривают участки по 20–25 га или даже по гектару для создания совсем камерных поселков.

По словам Калинина, в январе-феврале у компании «Мой гектар» прошли три сделки, в двух случаях землю, 14 га и 35 га, купили под коттеджные поселки. Но в марте и апреле сделок не было – инвесторы взяли паузу. Калинин объясняет это тем, что инвестиции достаточно серьезные, от 50 млн руб.

Сергей Колосницын, директор департамента жилой недвижимости Penny Lane Realty, говорит, что некоторые лендлорды сейчас предприняли попытки заняться девелопментом и зовут риэлторов в консультанты: «Так и мы вместо того, чтобы содействовать в продажах, уже в роли консалтеров совместно разрабатываем с ними концепции проектов». В работе у компании сейчас 25 га на Рублево-Успенском, 18 га на Новорижском, 25 га на Дмитровском шоссе. Профессиональные игроки готовятся к оживлению загородного рынка, доволен Колосницын, ведь в последние годы «не с кем было работать».

Спрос на землю, в том числе под застройку поселками, вряд ли вырастет и после пандемии. Рынок все еще затоварен – несколько лет будут торговаться предложения, которые есть в наличии.

По оценке RDI, все эти процессы пока не отразились на рынке земли под ИЖС. Возможно, о каком-то влиянии можно будет говорить лишь во второй половине года, если получат развитие новые загородные тренды и (или) заработает ипотека на ИЖС – сейчас, по словам Кузнецова, официально банки предлагают такие кредиты, но на практике получить их крайне сложно: «Наши клиенты не раз сталкивались с этой проблемой, в итоге отказываясь от покупки участков».

Источник: <https://www.vedomosti.ru/realty/articles/2020/06/12/832498-zemlya-podmoskove-dlya-investorov>

Обзор рынка земельных участков сельскохозяйственного назначения

Данный обзор был подготовлен на основании информации, опубликованной в открытом доступе на сайтах: <https://www.cian.ru/>, <http://www.invst.ru> и др.

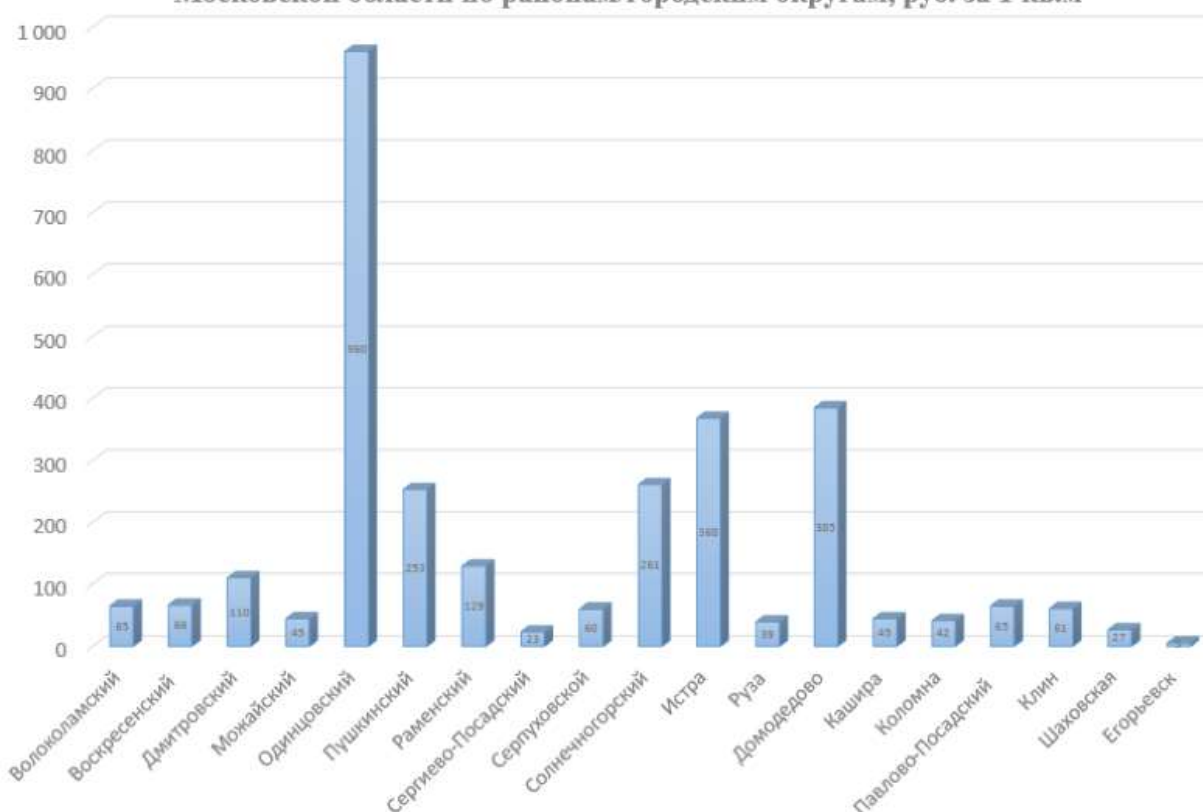
Площади, предлагаемых на продажу земельных участков, варьируются от 0,8 до 5790 Га, в среднем площадь составляет 80 Га. Таким образом, можно сказать, что большая часть предложений представлена крупными земельными участками, спрос на которые не так велик.

В таблице ниже, на основании проведенного анализа стоимости земельных участков сельскохозяйственного назначения выведены диапазоны стоимости за 1 кв.м земли в рублях, в зависимости от местоположения.

№ п.п.	Район, городской округ	Минимальное значение, руб. за 1 кв.м	Максимальное значение, руб. за 1 кв.м
1	Волоколамский	50	100
2	Воскресенский	20	150
3	Дмитровский	23	500
4	Ленинский	80	670
5	Можайский	7	161
6	Ногинский	30	313
7	Одинцовский	91	2 264
8	Пушкинский	120	493
9	Раменский	25	340
10	Сергиево-Посадский	8	40
11	Серпуховской	33	104
12	Солнечногорский	16	500
13	Талдомский	1	25
14	Истра	150	1 580
15	Руза	18	71
16	Наро-Фоминск	30	84
17	Чехов	42	494
18	Домодедово	57	1 439
19	Ступино	25	77
20	Кашира	10	70
21	Серебряно-Прудский городской округ	10	18
22	Коломна	11	97
23	Озеры	34	80
24	Луховицы	20	192
25	Павлово-Посадский	24	150
26	Егорьевск	1	10
27	Шатура	11	11
28	Клин	20	114
29	Шаховская	4	57

Из приведенной выше таблицы, видно, что по максимальной стоимости предлагались земельные участки в Одинцовском районе по стоимости 2 264 руб. за 1 кв.м, а по минимальной стоимости предлагались в Талдомском районе по стоимости 1 руб. за 1 кв.м. Данная тенденция обусловлена влиянием на стоимость таких факторов, как удаленность от Москвы, социально-экономическое развитие района, транспортная инфраструктура, наличие коммуникаций, площадь и прочие факторы.

**Среднее значение стоимости земельных участков с/х назначения
Московской области по районам/городским округам, руб. за 1 кв.м**



По данным мониторинга цен на конец января 2018 года, самая высокая средняя цена предложения на земельные участки сельскохозяйственного назначения сложилась в Одинцовском районе Московской области и составила – 960 руб./кв. м Самая низкая средняя цена предложения была обнаружена в городском округе Егорьевск – 5 руб./кв. м. В данном анализе использовались только те районы Московской области, в которых было подобрано значительное количество предложений. Средняя цена предложения земельных участков сельскохозяйственного назначения в целом по Московской области составляет около 225 руб./кв. м.

Таким образом, можно сказать, что на сегодняшний день рынок земельных участков сельскохозяйственного назначения из-за большого влияния политической и в следствие социально-экономической ситуации показывает значительное превышение предложений над спросом и относительно не высокие стоимости реальных сделок. Сроки экспозиции данных земельных участков варьируются от 6 месяцев до 1 года. В недалеком будущем при отсутствии значительного улучшения в состоянии экономики данные тенденции будут ухудшаться, при этом земельные участки вблизи Московской области (в зоне до 30 км от города) будут все также актуальны и востребованы из-за возможности перевода их в другую категорию земель и использование под набирающие популярность коттеджные поселки.

Источник: ОБЗОР БЫЛ СОСТАВЛЕН АНАЛИТИЧЕСКОЙ ГРУППОЙ ЭКСПЕРТОВ
«АТЛАНТ ОЦЕНКА»

Таблица 5 Анализ фактических цен в районе расположения объекта оценки

Наименование	Аналог № 1	Аналог № 2	Аналог № 3	Аналог № 4	Аналог № 5
Площадь, кв.м.	20 000	22 300	20 000	50 000	670 000
Цена предложения, рублей	55 000 000	20 000	23 000	2 350 000	134 000 000
Вид разрешенного использования	Земли под сельхозпроизводство	Земли под сельхозпроизводство	Земли под сельхозпроизводство	Земли под сельхозпроизводство	Земли под сельхозпроизводство
Адрес:	Московская область, городской округ Подольск, Подольск	Московская область, Раменский район, село Михеево	Московская область, Чеховский район, деревня Солодовка	Московская область, Раменский г.о., сельское поселение Новохаритоновское	Валищево симферопольское 38км
Описание	<p>Участок расположен в непосредственной близости от д. Макарово приблизительно посередине между трассами М-2 и М-4 недалеко от Домодедовского ш., на съезде с дороги. Возможна рассрочка при условии оплаты первоначального взноса не менее 50%. Уточняйте! Наличие коммуникаций на территории земельного участка:</p> <p>Водонапорная башня между д. Ворыпаево и д. Макарово</p> <p>Трансформаторные подстанции в д. Макарово и в Мехмастерских на север от д. Макарово. На схеме выше указаны пути прохождения воздушных ЛЭП напряжением до 10 кВ, подключение к которым возможно методом отпайки.</p> <p>Категория - Земли сельскохозяйственного назначения Назначение - Для ведения сельскохозяйственного производства</p> <p>Рекомендуемый вид использования согласно проекту ПЗЗ - Индивидуальная жилая застройка или промышленная застройка Положительные характеристики объекта:</p> <p>- Размещение на расстоянии менее 20 км от Москвы. - Наличие документов, регистрирующих собственность.</p> <p>- Отличная транспортная доступность (Часть участка занята дорогой местного значения)</p>	<p>Сдам в аренду земельный участок сельхоз назначения 63 км. от МКАД, площадью 2,23 га, в дер. Михеево, Раменского района. Вид разрешённого использования для сельхоз производства. Подъезд асфальт, граничит с деревней, свет, газ по границе, рядом лес, озеро. Граничит с деревней. 20000 за гектар в месяц. Кадастровый номер 50:23:0050445:56</p>	<p>Продаётся земельные участки по 2 га, рядом с дорогой. Назначение земли сельскохозяйственная..</p>	<p>Рядом с д. Меткомелино СХ-3. общей площадью, 6 Га.</p> <p>Виды разрешенного использования указаны в ГПЗУ: Можно организовать ферму</p> <p>Пчеловодство Рыбоводство Звероводство Птицеводство Животноводство Свиноводство и тд...</p>	<p>Валищево симферопольское 38км 67 га целевое: СХ фермерское</p> <p>"А так же наша компания предоставляет полный комплекс услуг по строительству коттеджных городков, баз отдыха, санаторий , фермерских хозяйств, детских лагерей , резиденций - усадеб , отельно - ресторанных комплексов от создания дизайн проекта до передачи ключей Заказчику! Окажем помощь в оформлении технических условий, разрешительной документации, подключении коммуникаций , организации строительства и ввода в эксплуатацию! У нас работают профессионалы архитекторы - дизайнеры и бригады строителей, что позволяет нам строить сверхсовременные элитные строения, полностью удовлетворяющие запросам наших клиентов. Сотрудничая с нами, Вы можете быть уверены в высоком качестве выполнения работ и соблюдение сроков, установленных в договоре! По всем вопросам звоните или пишите пожалуйста на Telegram , WhatsApp, Viber !</p>
Источник	https://www.avito.ru/domodedovo/zemelnye_uchastki/uchastok_2_ga_snt_dnp_4721580927?context=H4sIAAAAAAAAA_wE_AMD_YToyOntzOjEzOiJsb2NhbFBByaW9yaXR5IjtiOjA7czoxOjI4IjtzOjE2OiJlazZEd2JxczIFdzF5U2ZHIj90-WYOz8AAAA	https://move.ru/objects/prodaetsya_sh_naznacheniya_ploschadyu_2_2300_kv_m_ploschadyu_223_sotok_moskovskaya_ramenskiy_mihevo_6908729579/	https://move.ru/objects/prodaetsya_sh_naznacheniy_a_ploschadyu_20000_kv_m_ploschadyu_200_sotok_moskovskaya_chehov_solodovka_12a_6919228301/	https://www.avito.ru/el_ektroizolyator/zemeln_uchastki/uchastok_6g_a_snt_dnp_1995155310	https://move.ru/objects/valischevo_6905363919/
Цена за 1 кв.м.. рублей	2 750	0,90	1,15	39,17	200

Наименование	Аналог № 5	Аналог № 6	Аналог № 7	Аналог № 8	Аналог № 9
Площадь, кв.м.	150 000	111 500	133 000	313 040	118 000
Цена предложения, рублей	800 000	3 345 000	750 000	7 540 800	30 000 000
Вид разрешенного использования	Земли под сельхозпроизводство	Земли под сельхозпроизводство	Земли под сельхозпроизводство	Земли под сельхозпроизводство	Земли под сельхозпроизводство
Адрес:	Московская область, Раменский район, деревня Аргуново	Московская обл., Раменский г.о., сельское поселение Рыболовское	Московская область, Воскресенский район, Воскресенск	Московская обл., г.о. Домодедово, с. Кузовлево	Московская обл., г.о. Подольск
Описание	Земельный участок с/х назначения с правом регистрации и возведения жилого дома	Продам 11,15 Га для сельхозпроизводства СХЗ На ПЗЗ районе это зона СХ-3 (Возможно использовать любые варианты фермерства и строительство строений) Возможно отрезать (межевание) от 2-5 га или аренда СХ земли на 6-8 мес. Кад номер участка в объявлении:50:23:0050373:107 - 3 000 за сотку50:23:0050373:110 - 3 000 за сотку50:23:0050373:69 - 3 000 за сотку50:23:0050373:2086 - 3 000 за сотку Продажа через нотариуса или СбербанкАккредитив, оплата после регистрации собственности на Покупателя.Большой выбор земельных участков различного назначения см. другие объявления в профиле	Прекрасное место для отдыха рядом находится красивейшее озеро, Ровный правильной формы участок, с подключенным электричеством к Россети, Участок официально зарегистрирован имеются все документы ЕГРН. хорошие соседи, есть свой чат где обсуждается вся жизнь посёлка:), при заинтересованности можно будет снять дополнительные видео и фото участка!	Продается земельный участок, расположенный по адресу:Московская область, городской округ Домодедово, село Кузовлево; Площадь земельного участка: 3 130,41 сотки; Кадастровый номер земельного участка: 50:28:0090402:7; Категория земель: земли населенных пунктов; Вид разрешенного использования: Для сельскохозяйственного использования; Рельеф участка – ровный; Расположен рядом с с. Кузовлево 53 км от МКАД; Один собственник - юридическое лицо; Реализация путем проведения торгов на площадке roseltorg; Данное предложение не является публичной офертой.	Продается участок сельскохозяйственного назначения площадью 12 Га□ • Удобное расположение: – 36 км от МКАД – 12 км от Подольска – 4 км от Симферопольского шоссе – 10 км от Варшавского шоссе – Рядом ЦКАД • Преимущества: – Собственный отдельный въезд – Первая линия – Подходит для любого вида деятельности: стоянка, хранение товаров, размещение строительной техники и многое другое
Источник	https://move.ru/objects/prodaetsya_sh_naznacheniya_ploschadyu_150000_kv_m_ploschadyu_1500_sotok_moskovskaya_ramenskiy_argunovo_6924394841/	https://www.avito.ru/bronnitsy/zemelnye_uchastki/uchastok_1115_ga_snt_dnp_2923500056?context=H4sIAAAAAAAAA_wE_AMD_YToyOntzOjEzOjIjSb2NhbFByaW9yaXR5IjtiOjA7czoXOjI4IjtzOjE2OjIjY3JGOWkwNHdldGxZnMvVWJt9SeqnAz8AAAA	https://move.ru/objects/prodaetsya_sh_naznacheniya_ploschadyu_133000_kv_m_ploschadyu_1330_sotok_moskovskaya_voskresensk_mihevskaya_dolina_1_9273605162/	https://www.avito.ru/ilinskoe/zemelnye_uchastki/uchastok_313_ga_snt_dnp_7720886041?context=H4sIAAAAAAAAA_wE_AMD_YToyOntzOjEzOjIjSb2NhbFByaW9yaXR5IjtiOjA7czoXOjI4IjtzOjE2OjIjE0eTBxcLRBbXpFuk8waEtSIjt9FoKhMT8AAAA	https://www.avito.ru/podolsk/zemelnye_uchastki/uchastok_118_ga_snt_dnp_7893429997?context=H4sIAAAAAAAAA_wE_AMD_YToyOntzOjEzOjIjSb2NhbFByaW9yaXR5IjtiOjA7czoXOjI4IjtzOjE2OjIjZ4ZlUyYajZGVWJ6cW5XTnpRIjt9jTFOwT8AAAA
Цена за 1 кв.м.. рублей	5,33	30	5,64	24,09	254,24
Диапазон цен на сельскохозяйственные земли в районе расположения объекта оценки выявлен без учета торга, а так же с учетом развитой инфраструктуры в районе аналогов и составляет: от 0,90 до 2 750 рублей за кв. м.					

Анализ основных ценообразующих факторов

Развитие земельных рынков находится в самой непосредственной связи с развитием рынка недвижимости. Земельный рынок Подмосковья - один из самых динамично развивающихся рынков России, так как основной тенденцией последнего времени (несмотря на кризисные тенденции) является повышенный спрос на земельные участки в пригороде - как со стороны инвесторов, так и покупателей жилья из Москвы, для постоянного проживания за городом. Растет количество коттеджных поселков, крупных логистических центров, развивается частное строительство. Подмосковные земли становятся предметом пристального внимания все большего круга лиц и привлекают новых участников. Сегодня этот рынок притягивает к себе значительное количество крупных инвесторов, девелоперов, риэлторов, состоятельных частных лиц. Рынок подмосковной земли условно делится по направлениям и по удаленности от МКАД. По направлениям цена и ликвидность зависят от исторически сложившихся предпочтений и потенциала развития.

- 1) Запад - самое дорогое и ликвидное направление.
- 2) Юго-западное и северо-западное направления за последнее время заметно возросли в цене.
- 3) Восточные направления пока, кроме определенных мест, не являются привлекательными по экологическим и транспортным показателям.
- 4) Южное направление — Симферопольское и Каширское шоссе, трасса Москва — Дон — исторически гораздо менее развито, однако относительно высокое качество дорог и хорошая экологическая обстановка делают его весьма перспективным.

По удаленности земли Подмосковья условно делятся на три кольца: Первое кольцо (0 - 30 км — от МКАД до «бетонки»), второе (30 -60 км — от первой до второй «бетонки») и третье (60—100 км — до границ Московской области, в отдельных местах до 200 км). Большую часть занимают земли лесного фонда и сельскохозяйственного назначения.

В Московской области находится достаточное количество земель для продажи, однако, привлекательных участков (с коммуникациями, разрешительной документацией, достоинствами природного ландшафта) с точки зрения девелоперов немного. Ограниченность предложения участков в ближнем Подмосковье, приводит к росту интереса к отдаленным территориям (более 100 км от МКАД).

Наибольшее количество предложений наблюдается в Наро-Фоминском, Рузском и Волоколамском районах. Особый интерес представляют Красногорский, Одинцовский, Наро-Фоминский и Истринский районы. Площадь земель, их удаленность от Москвы, достоинства природного ландшафта имеют огромное значение и влияют на цену земельного участка. Также определенное значение имеет план развития прилегающей территории (кому принадлежат земли и что с ними планируют делать впоследствии).

Общие критерии при выборе земельного участка: направление; расстояние от МКАД; размер; транспортная доступность; социальное окружение; статус земли и категория; наличие коммуникаций, водоема (река, пруд, озеро); леса по границам и на самой территории участка; юридические аспекты.

Общая площадь Московской области составляет 4 млн. 579,9 тыс. га. Вместе с тем, земельный рынок Московской области пока формируется в основном из двух категорий земель: • земель сельскохозяйственного назначения — 1 млн. 743,8 тыс. га, • земель населенных пунктов — 501,3 тыс. га. Большое влияние на стоимость земли оказывает степень развитости инфраструктуры.

Так, участки на хорошо освоенных землеотводах ценятся значительно дороже, чем нанеосвоенных. Увеличение стоимости земельного участка в зависимости от наличия подведенных коммуникаций⁹ можно дифференцировать следующим образом: - транспортные подъездные пути – 15-20%; - электроэнергия – 15-25%; - газоснабжение – 10-25%; - остальное (водоснабжение, канализация, теплоснабжение, коммуникационные связи) – 5- 15%.

Согласно данным аналитического департамента Ассоциации застройщиков Московской области, на рынке Московской области наблюдается стагнация.

Деятельность компаний, направленная на увеличение земельного банка, сокращается на фоне снижения рентабельности девелоперских проектов и рекордных объемов ввода жилья в последние годы. Как показывает практика прошлых кризисов, на любую экономическую нестабильность загородный рынок всегда реагирует снижением спроса, активные продажи продолжаются только в самых привлекательных по цене и качеству проектах. Пытаясь компенсировать убытки от снизившегося спроса на дома, девелоперы коттеджных поселков выбрасывают на рынок «участки без подряда», заманивая покупателей серьезными дисконтами. Скидки доходят до 50%. Однако, покупателей, приобретающих участки с расчетом «на будущее», подстерегают традиционные «потребительские» риски, с которыми уже столкнулись те, кто купил землю в кризис 2008 года.

Речь идет о невыполнении девелоперами своих обязательств по строительству дорог, подведению коммуникаций, созданию социальной и бытовой инфраструктуры, службы эксплуатации и т.д. К новым обременениям покупателя, собирающегося возводить дом в отдаленной перспективе, добавляются расходы на содержание участка (в том числе и налоги, которые продолжают расти). В наиболее непростых условиях сегодня, конечно, оказались крупные землевладельцы. Их активы продолжают дешеветь, возможностей реализовать наделы оптом практически не осталось (девелоперы, ранее покупавшие землю впрок, сейчас активно от нее избавляются), а расходы на содержание резко выросли из-за увеличившегося налогового бремени. Лендлордам, имеющим в собственности сельхозугодья, немного проще с налогами, однако они должны продолжать инвестировать в обработку земель, в противном случае слишком велики риски ее изъятия государством под предлогом нецелевого использования.

В однозначном минусе оказались спекулянты - те, кто скупал участки в надежде в дальнейшем выгодно их продать. Нелегко приходится и банкам, которые выдавали кредиты под залог земельных угодий: ценность этих активов не только резко упала, но и требует постоянных, причем растущих, вложений. Таким образом, для «непрофильных» собственников земля из актива превратилась в огромную проблему. Можно предположить, что в выигрыше окажутся те землевладельцы, которые будут готовы вступать в альянсы с профессиональными девелоперами, умеющими создавать востребованный аудиторией продукт. В настоящее время для застройщиков недвижимости существуют высокие риски. Нынешний инвестор, готовый купить земельный участок, не готов платить за землю. Он рассматривает вариант совместного вхождения в проект с собственником участка, и взять на себя, к примеру, разработку документации, решение вопросов с коммуникациями. Собственник вкладывает в проект землю, инвестор - все остальное, а затем происходит расчет готовым жильем. Если стоимость участка составляет 15-20% от общего объема инвестиций, высчитывается доля собственника земли, и собственник с инвестором становятся партнерами по проекту. Однако законодательство не защищает интересы миноритариев (а собственник земли в девелоперском проекте становится миноритарием). Инвесторы, в свою очередь, не готовы покупать землю за деньги, тем более, если участок не подготовлен к сделке. В результате многие крупные инвесторы так и не находят подходящего для себя продукта, несмотря на долгие переговоры с собственниками.

В ходе анализа рынка, нормативно-методической базы оценки, в том числе ФСО № 7, а так же согласно данным исследований, проведенным Приволжским центром методического и информационного обеспечения оценки (Справочник оценщика недвижимости – 2024, том.1,2.Земельные участки, под ред.Лейфера Л.А, выявлены следующие ценообразующие факторы (элементы сравнения): 1. Передаваемые имущественные права, ограничения (обременения) этих прав 2. Условия финансирования состоявшейся или предполагаемой сделки 3. Условия продажи 4. Условия рынка (изменение цен за период между датами сделки и оценки) 5. Условия рынка (скидки к ценам предложений) 6. Вид использования и (или) зонирование 7. Местоположение 8. Физические характеристики объекта (площадь) 9. Физические характеристики объекта (рельеф) 10. Экономические характеристики 11. Наличие движимого имущества 12. Другие характеристики (элементы) влияющие на стоимость (обеспеченность инженерными коммуникациями)

В меньшей степени на стоимость земельного участка влияют инженерно- геологические условия и асфальтирование участка. При анализе условий финансирования рассматриваются субъективные договорные условия расчетов по сделке, для объекта-аналога и планируемой для объекта оценки.

При этом возможны варианты:

- Продавец кредитует покупателя по части платежа за покупку с условиями, отличающимися от условий на рынке капитала (процент по кредиту ниже рыночного) или предоставляет ему беспроцентную отсрочку платежей.

- Платеж по сделке с объектом-аналогом полностью или частично осуществляется не деньгами, а эквивалентном денежных средств (уменьшается сумма наличных денег, участвующих в сделке), в том числе путем: передачи пакета ценных бумаг, включая закладные; передача материальных ресурсов.

В этом случае осуществляется оценка рыночной стоимости упомянутого платежного средства и именно сумма, соответствующая этой стоимости (а не сумма, указанная в договоре купли-продажи недвижимости) считается ценой (или соответствующей частью цены) сделки. Нестандартные условия финансирования не типичны для рынка земельных участков, данный фактор практически не влияет на цены предложений земельных участков.

В большей степени на стоимость земельного участка оказывает влияние такого фактора как месторасположение. Влияние данного фактора в зависимости от категории земли и ее назначения, учитывает: месторасположение относительно областного центра,райцентров, внутри города, относительно автомагистралей, красной линии наличие свободного подъезда и пр. Для земель Московской области основной фактор влияния на стоимость имеет такой показатель как удаленность от МКАД. Согласно исследованиям, проведенным НЦПО5 , наиболее влияние удаленность от МКАД влияет на стоимость земли под индустриальную (производственно-складскую) застройку и на стоимость земли коммерческого назначения.

Таблица 3. Таблица корректировочных коэффициентов для ЗУ офисно-административного назначения по офортам

Расстояние, км.	Аналоги, расстояние, км.																								
	1	2	3	4	5	6	7	8	9	10	11	12	13	14	15	16	17	18	19	20	21	22	23	24	
Объекты оценки, км.	1	1,00	2,08	3,19	4,32	5,47	6,63	7,81	8,99	10,18	11,38	12,58	13,79	15,01	16,23	17,46	18,69	19,92	21,16	22,41	23,65	24,90	26,16	27,41	28,67
	2	0,48	1,00	1,53	2,08	2,63	3,19	3,75	4,32	4,90	5,47	6,05	6,63	7,22	7,81	8,40	8,99	9,58	10,18	10,78	11,38	11,98	12,58	13,19	13,79
	3	0,31	0,65	1,00	1,35	1,72	2,08	2,45	2,82	3,19	3,57	3,94	4,32	4,70	5,09	5,47	5,86	6,24	6,63	7,02	7,41	7,81	8,20	8,59	8,99
	4	0,23	0,48	0,74	1,00	1,27	1,53	1,81	2,08	2,35	2,63	2,91	3,19	3,47	3,75	4,04	4,32	4,61	4,90	5,18	5,47	5,76	6,05	6,34	6,63
	5	0,18	0,38	0,58	0,79	1,00	1,21	1,43	1,64	1,86	2,08	2,30	2,52	2,74	2,97	3,19	3,42	3,64	3,87	4,09	4,32	4,55	4,78	5,01	5,24
	6	0,15	0,31	0,48	0,65	0,82	1,00	1,18	1,35	1,53	1,72	1,90	2,08	2,26	2,45	2,63	2,82	3,00	3,19	3,38	3,57	3,75	3,94	4,13	4,32
	7	0,13	0,27	0,41	0,55	0,70	0,85	1,00	1,15	1,30	1,46	1,61	1,77	1,92	2,08	2,24	2,39	2,55	2,71	2,87	3,03	3,19	3,35	3,51	3,67
	8	0,11	0,23	0,35	0,48	0,61	0,74	0,87	1,00	1,13	1,27	1,40	1,53	1,67	1,81	1,94	2,08	2,22	2,35	2,49	2,63	2,77	2,91	3,05	3,19
	9	0,10	0,20	0,31	0,42	0,54	0,65	0,77	0,88	1,00	1,12	1,24	1,35	1,47	1,59	1,72	1,84	1,96	2,08	2,20	2,32	2,45	2,57	2,69	2,82
	10	0,09	0,18	0,28	0,38	0,48	0,58	0,69	0,79	0,89	1,00	1,11	1,21	1,32	1,43	1,53	1,64	1,75	1,86	1,97	2,08	2,19	2,30	2,41	2,52
	11	0,08	0,17	0,25	0,34	0,43	0,53	0,62	0,71	0,81	0,90	1,00	1,10	1,19	1,29	1,39	1,49	1,58	1,68	1,78	1,88	1,98	2,08	2,18	2,28
	12	0,07	0,15	0,23	0,31	0,40	0,48	0,57	0,65	0,74	0,82	0,91	1,00	1,09	1,18	1,27	1,35	1,44	1,53	1,62	1,72	1,81	1,90	1,99	2,08
	13	0,07	0,14	0,21	0,29	0,36	0,44	0,52	0,60	0,68	0,76	0,84	0,92	1,00	1,08	1,16	1,25	1,33	1,41	1,49	1,58	1,66	1,74	1,83	1,91
	14	0,06	0,13	0,20	0,27	0,34	0,41	0,48	0,55	0,63	0,70	0,78	0,85	0,92	1,00	1,08	1,15	1,23	1,30	1,38	1,46	1,53	1,61	1,69	1,77
	15	0,06	0,12	0,18	0,25	0,31	0,38	0,45	0,51	0,58	0,65	0,72	0,79	0,86	0,93	1,00	1,07	1,14	1,21	1,28	1,35	1,43	1,50	1,57	1,64
	16	0,05	0,11	0,17	0,23	0,29	0,35	0,42	0,48	0,54	0,61	0,67	0,74	0,80	0,87	0,93	1,00	1,07	1,13	1,20	1,27	1,33	1,40	1,47	1,53
	17	0,05	0,10	0,16	0,22	0,27	0,33	0,39	0,45	0,51	0,57	0,63	0,69	0,75	0,81	0,88	0,94	1,00	1,06	1,12	1,19	1,25	1,31	1,38	1,44
	18	0,05	0,10	0,15	0,20	0,26	0,31	0,37	0,42	0,48	0,54	0,59	0,65	0,71	0,77	0,82	0,88	0,94	1,00	1,06	1,12	1,18	1,24	1,30	1,35
	19	0,04	0,09	0,14	0,19	0,24	0,30	0,35	0,40	0,45	0,51	0,56	0,62	0,67	0,72	0,78	0,83	0,89	0,94	1,00	1,06	1,11	1,17	1,22	1,28
	20	0,04	0,09	0,13	0,18	0,23	0,28	0,33	0,38	0,43	0,48	0,53	0,58	0,63	0,69	0,74	0,79	0,84	0,89	0,95	1,00	1,05	1,11	1,16	1,21
	21	0,04	0,08	0,13	0,17	0,22	0,27	0,31	0,36	0,41	0,46	0,51	0,55	0,60	0,65	0,70	0,75	0,80	0,85	0,90	0,95	1,00	1,05	1,10	1,15
	22	0,04	0,08	0,12	0,17	0,21	0,25	0,30	0,34	0,39	0,43	0,48	0,53	0,57	0,62	0,67	0,71	0,76	0,81	0,86	0,90	0,95	1,00	1,05	1,10
	23	0,04	0,08	0,12	0,16	0,20	0,24	0,28	0,33	0,37	0,41	0,46	0,50	0,55	0,59	0,64	0,68	0,73	0,77	0,82	0,86	0,91	0,95	1,00	1,05
	24	0,03	0,07	0,11	0,15	0,19	0,23	0,27	0,31	0,35	0,40	0,44	0,48	0,52	0,57	0,61	0,65	0,69	0,74	0,78	0,82	0,87	0,91	0,96	1,00

Таблица 4. Таблица корректировочных коэффициентов для ЗУ торгового назначения по офортам

Расстояние, км.	Аналоги, расстояние, км.																								
	1	2	3	4	5	6	7	8	9	10	11	12	13	14	15	16	17	18	19	20	21	22	23	24	
Объекты оценки, км.	1	1,00	1,97	2,93	3,89	4,83	5,78	6,72	7,66	8,59	9,53	10,46	11,39	12,32	13,25	14,17	15,10	16,02	16,94	17,86	18,78	19,70	20,62	21,53	22,45
	2	0,51	1,00	1,49	1,97	2,45	2,93	3,41	3,89	4,36	4,83	5,31	5,78	6,25	6,72	7,19	7,66	8,13	8,59	9,06	9,53	9,99	10,46	10,93	11,39
	3	0,34	0,67	1,00	1,33	1,65	1,97	2,29	2,61	2,93	3,25	3,57	3,89	4,20	4,52	4,83	5,15	5,46	5,78	6,09	6,41	6,72	7,03	7,35	7,66
	4	0,26	0,51	0,75	1,00	1,24	1,49	1,73	1,97	2,21	2,45	2,69	2,93	3,17	3,41	3,65	3,89	4,12	4,36	4,60	4,83	5,07	5,31	5,54	5,78
	5	0,21	0,41	0,61	0,80	1,00	1,20	1,39	1,58	1,78	1,97	2,16	2,36	2,55	2,74	2,93	3,12	3,31	3,50	3,69	3,89	4,08	4,27	4,45	4,64
	6	0,17	0,34	0,51	0,67	0,84	1,00	1,16	1,33	1,49	1,65	1,81	1,97	2,13	2,29	2,45	2,61	2,77	2,93	3,09	3,25	3,41	3,57	3,73	3,89
	7	0,15	0,29	0,44	0,58	0,72	0,86	1,00	1,14	1,28	1,42	1,56	1,69	1,83	1,97	2,11	2,25	2,38	2,52	2,66	2,79	2,93	3,07	3,20	3,34
	8	0,13	0,26	0,38	0,51	0,63	0,75	0,88	1,00	1,12	1,24	1,37	1,49	1,61	1,73	1,85	1,97	2,09	2,21	2,33	2,45	2,57	2,69	2,81	2,93
	9	0,12	0,23	0,34	0,45	0,56	0,67	0,78	0,89	1,00	1,11	1,22	1,33	1,43	1,54	1,65	1,76	1,86	1,97	2,08	2,19	2,29	2,40	2,51	2,61
	10	0,10	0,21	0,31	0,41	0,51	0,61	0,71	0,80	0,90	1,00	1,10	1,20	1,29	1,39	1,49	1,58	1,68	1,78	1,87	1,97	2,07	2,16	2,26	2,36
	11	0,10	0,19	0,28	0,37	0,46	0,55	0,64	0,73	0,82	0,91	1,00	1,09	1,18	1,27	1,35	1,44	1,53	1,62	1,71	1,80	1,88	1,97	2,06	2,15
	12	0,09	0,17	0,26	0,34	0,42	0,51	0,59	0,67	0,75	0,84	0,92	1,00	1,08	1,16	1,24	1,33	1,41	1,49	1,57	1,65	1,73	1,81	1,89	1,97
	13	0,08	0,16	0,24	0,32	0,39	0,47	0,55	0,62	0,70	0,77	0,85	0,92	1,00	1,08	1,15	1,23	1,30	1,38	1,45	1,52	1,60	1,67	1,73	1,82
	14	0,08	0,15	0,22	0,29	0,36	0,44	0,51	0,58	0,65	0,72	0,79	0,86	0,93	1,00	1,07	1,14	1,21	1,28	1,35	1,42	1,49	1,56	1,63	1,69
	15	0,07	0,14	0,21	0,27	0,34	0,41	0,47	0,54	0,61	0,67	0,74	0,80	0,87	0,93	1,00	1,07	1,13	1,20	1,26	1,33	1,39	1,45	1,52	1,58
	16	0,07	0,13	0,19	0,26	0,32	0,38	0,45	0,51	0,57	0,63	0,69	0,75	0,82	0,88	0,94	1,00	1,06	1,12	1,18	1,24	1,31	1,37	1,43	1,49
	17	0,06	0,12	0,18	0,24	0,30	0,36	0,42	0,48	0,54	0,59	0,65	0,71	0,77	0,83	0,88	0,94	1,00	1,06	1,12	1,17	1,23	1,29	1,34	1,40
	18	0,06	0,12	0,17	0,23	0,29	0,34	0,40	0,45	0,51	0,56	0,62	0,67	0,73	0,78	0,84	0,89	0,95	1,00	1,05	1,11	1,16	1,22	1,27	1,33
	19	0,06	0,11	0,16	0,22	0,27	0,32	0,38	0,43	0,48	0,53	0,59	0,64	0,69	0,74	0,79	0,85	0,90	0,95	1,00	1,05	1,10	1,15	1,21	1,26
	20	0,05	0,10	0,16	0,21	0,26	0,31	0,36	0,41	0,46	0,51	0,56	0,61	0,66	0,71	0,75	0,80	0,85	0,90	0,95	1,00	1,05	1,10	1,15	1,20
	21	0,05	0,10	0,15	0,20	0,25	0,29	0,34	0,39	0,44	0,48	0,53	0,58	0,63	0,67	0,72	0,77	0,81	0,86	0,91	0,95	1,00	1,05	1,09	1,14
	22	0,05	0,10	0,14	0,19	0,23	0,28	0,33	0,37	0,42	0,46	0,51	0,55	0,60	0,64	0,69	0,73	0,78	0,82	0,87	0,91	0,96	1,00	1,04	1,09
	23	0,05	0,09	0,14	0,18	0,22	0,27	0,31	0,36	0,40	0,44	0,49	0,53	0,57	0,62	0,66	0,70	0,74	0,79	0,83	0,87	0,91	0,96	1,00	1,04
	24	0,04	0,09	0,13	0,17	0,22	0,26	0,30	0,34	0,38	0,42	0,47	0,51	0,55	0,59	0,63	0,67	0,71	0,75	0,80	0,84	0,88	0,92	0,96	1,00

Таблица 5. Таблица корректировочных коэффициентов для ЗУ производственно-складского назначения по офортам

Расстояние, км.	Аналоги, расстояние, км.																								
	1	2	3	4	5	6	7	8	9	10	11	12	13	14	15	16	17	18	19	20	21	22	23	24	
Объекты оценки, км.	1	1,00	1,78	2,49	3,16	3,81	4,43	5,04	5,63	6,21	6,78	7,33	7,88	8,43	8,96	9,49	10,01	10,53	11,04	11,55	12,05	12,55	13,05	13,54	14,03
	2	0,56	1,00	1,40	1,78	2,14	2,49	2,83	3,16	3,49	3,81	4,12	4,43	4,74	5,04	5,34	5,63	5,92	6,21	6,49	6,78	7,06	7,33	7,61	7,88
	3	0,40	0,71	1,00	1,27	1,53	1,78	2,02	2,26	2,49	2,72	2,94	3,16	3,38	3,60	3,81	4,02	4,23	4,43	4,64	4,84	5,04	5,24	5,43	5,63
	4	0,32	0,56	0,79	1,00	1,20	1,40	1,59	1,78	1,96	2,14	2,32	2,49	2,66	2,83	3,00	3,16	3,33	3,49	3,65	3,81	3,97	4,12	4,28	4,43
	5	0,26	0,47	0,65	0,83	1,00	1,16	1,32	1,48	1,63	1,78	1,93	2,07	2,21	2,35	2,49	2,63	2,76	2,90	3,03	3,16	3,30	3,43	3,55	3,68
	6	0,23	0,40	0,56	0,71	0,86	1,00	1,14	1,27	1,40	1,53	1,65	1,78	1,90	2,02	2,14	2,26	2,38	2,49	2,61	2,72	2,83	2,94	3,05	3,16
	7	0,20	0,35	0,49	0,63	0,76	0,88	1,00	1,12	1,23	1,35	1,46	1,57	1,67	1,78	1,88	1,99	2,09	2,19	2,29	2,39	2,49	2,59	2,69	2,78
	8	0,18	0,32	0,44	0,56	0,68	0,79	0,89	1,00	1,10	1,20	1,30	1,40	1,50	1,59	1,69	1,78	1,87	1,96	2,05	2,14	2,23	2,32	2,41	2,49
	9	0,16	0,29	0,40	0,51	0,61	0,71	0,81	0,91	1,00	1,09	1,18	1,27	1,36	1,44	1,53	1,61	1,70	1,78	1,86	1,94	2,02	2,10	2,18	2,26
	10	0,15	0,26	0,37	0,47	0,56	0,65	0,74	0,83	0,92	1,00	1,08	1,16	1,24	1,32	1,40	1,48	1,55	1,63	1,70	1,78	1,85	1,93	2,00	2,07
	11	0,14	0,24	0,34	0,43	0,52	0,60	0,69	0,77	0,85	0,92	1,00	1,07	1,15	1,22	1,29	1,37	1,44	1,51	1,57	1,64	1,71	1,78	1,85	1,91
	12	0,13	0,23	0,32	0,40	0,48	0,56	0,64	0,71	0,79	0,86	0,93	1,00	1,07	1,14	1,20	1,27	1,34	1,40	1,47	1,53	1,59	1,65	1,72	1,78
	13	0,12	0,21	0,30	0,38	0,45	0,53	0,60	0,67	0,74	0,80	0,87	0,94	1,00	1,06	1,13	1,19	1,25	1,31	1,37	1,43	1,49	1,55	1,61	1,66
	14	0,11	0,20	0,28	0,35	0,43	0,49	0,56	0,63	0,69	0,76	0,82	0,88	0,94	1,00	1,06	1,12	1,18	1,23	1,29	1,35	1,40	1,46	1,51	1,57
	15	0,11	0,19	0,26	0,33	0,40	0,47	0,53	0,59	0,65	0,71	0,77	0,83	0,89	0,94	1,00	1,06	1,11	1,16	1,22	1,27	1,32	1,37	1,43	1,48
	16	0,10	0,18	0,25	0,32	0,38	0,44	0,50	0,56	0,62	0,68	0,73	0,79	0,84	0,89	0,95	1,00	1,05	1,10	1,15	1,20	1,25	1,30	1,35	1,40
	17	0,09	0,17	0,24	0,30	0,36	0,42	0,48	0,53	0,59	0,64	0,70	0,75	0,80	0,85	0,90	0,95	1,00	1,05	1,10	1,14	1,19	1,24	1,29	1,33
	18	0,09	0,16	0,23	0,29	0,34	0,40	0,46	0,51	0,56	0,61	0,66	0,71	0,76	0,81	0,86	0,91	0,95	1,00	1,05	1,09	1,14	1,18	1,23	1,27
	19	0,09	0,15	0,22	0,27	0,33	0,38	0,44	0,49	0,54	0,59	0,63	0,68	0,73	0,78	0,82	0,87	0,91	0,96	1,00	1,04	1,09	1,13	1,17	1,21
	20	0,08	0,15	0,21	0,26	0,32	0,37	0,42	0,47	0,52	0,56	0,61	0,65	0,70	0,74	0,79	0,83	0,87	0,92	0,96	1,00	1,04	1,08	1,12	1,16
	21	0,08	0,14	0,20	0,25	0,30	0,35	0,40	0,45	0,49	0,54	0,58	0,63	0,67	0,71	0,76	0,80	0,84	0,88	0,92	0,96	1,00	1,04	1,08	1,12
	22	0,08	0,14	0,19	0,24	0,29	0,34	0,39	0,43	0,48	0,52	0,56	0,60	0,65	0,69	0,73	0,77	0,81	0,85	0,89	0,92	0,96	1,00	1,04	1,07
	23	0,07	0,13	0,18	0,23	0,28	0,33	0,37	0,42	0,46	0,50	0,54	0,58	0,62	0,66	0,70	0,74	0,78	0,82	0,85	0,89	0,93	0,96	1,00	1,04
	24	0,07	0,13	0,18	0,23	0,27	0,32	0,36	0,40	0,44	0,48	0,52	0,56	0,60	0,64	0,68	0,71	0,75	0,79	0,82	0,86	0,89	0,93	0,97	1,00

Таблица 1. Средние соотношения между стоимостью прав собственности на ЗУ различного назначения в городах РФ по офертам

№ п/п	Наименование	Права	Торговое и сервисное	Гостиницы**	Офисно-админ.	Жилые дома	Произв.-складск.	Отдых (рекреат.)	Охранные зоны***
1.	Владивосток	Собств.	1	0,909	0,923	0,932	0,228	-	0,056
2.	Волгоград	Собств.	1	-*	0,879	0,722	0,276	0,192	0,072
3.	Екатеринбург	Собств.	1	-	0,892	0,856	0,322	0,224	0,062
4.	Краснодар	Собств.	1	0,902	0,856	0,655	0,332	0,229	0,060
5.	Красноярск	Собств.	1	-	0,832	0,745	0,312	0,188	0,059
6.	Москва	Собств.	1	0,908	0,824	0,648	0,184	0,171	0,062
7.	Московская область	Собств.	1	0,842	0,686	0,715	0,302	0,242	0,061
8.	Новосибирск	Собств.	1	0,908	0,832	0,878	0,276	0,238	0,069
9.	Ростов на Дону	Собств.	1	0,890	0,892	0,767	0,248	0,182	0,057
10.	Санкт-Петербург	Собств.	1	0,902	0,843	0,658	0,209	0,170	0,060
11.	Саратов	Собств.	1	-	0,867	0,672	0,345	0,209	0,064
12.	Тюмень	Собств.	1	-	0,902	0,831	0,321	0,238	-
13.	Ярославль	Собств.	1	-	0,882	0,698	0,312	0,192	0,054
	Среднее по 2023 г.	Собств.	1,000	0,894	0,855	0,752	0,282	0,206	0,061
	Среднее по 2022 г.	Собств.	1	0,896	0,850	0,749	0,282	0,205	0,062

Таблица 2. Сводная таблица корреляционно-регрессионных данных (влияние местоположения)

№ п/п	Наименование, назначение	Регрессионное уравнение	R ²	R	РС, ППА, РЦ, ед.изм.	Расстояние, ед.изм.	Значимость связи по Чеддоку*
1	г. Москва						
	Офеты						
1.1.	Офисно-административные	РС = 447 580*(Расстояние от центра) ^{-1,856}	0,64	0,80	руб./кв. м	км.	Высокая
1.2.	Офисно-административные	ППА = 208 751*(Расстояние от центра) ^{-0,918}	0,76	0,87	руб./кв. м	км.	Высокая
1.3.	Торговое	РС = 473н258*(Расстояние от центра) ^{-0,979}	0,87	0,93	руб./кв. м	км.	Очень высокая
1.4.	Торговое	ППА = 189 185*(Расстояние от центра) ^{-0,936}	0,63	0,80	руб./кв. м	км.	Высокая
1.5.	Производственно-складское	РС = 69 444*(Расстояние от центра) ^{-0,854}	0,93	0,96	руб./кв. м	км.	Очень высокая
1.6.	Производственно-складское	ППА = 49 620 *(Расстояние от центра) ^{-0,78}	0,86	0,93	руб./кв. м	км.	Очень высокая
	Сделки	РЦ = 287 680*(Расстояние от центра) ^{-1,417}	0,85	0,92	руб./кв.м	км	Очень высокая
2	Московская область						
	Офеты						
2.1.	Торговое	РС = 57 948*(Расстояние от МКАД) ^{-0,86}	0,92	0,96	руб./кв. м	км.	Очень высокая
2.2.	Производственно-складские	РС = 18 772*(Расстояние от МКАД) ^{-0,732}	0,64	0,80	руб./кв. м	км.	Высокая
3	Ленинградская область						
	Офеты						
3.1.	Производственно-складское	РС = 8 662*(Расстояние от КАД) ^{-0,544}	0,73	0,85	руб./кв. м	км.	Высокая
4	Ярославль						
	Офеты						
4.1.	Производственно-складское	РС = 11 477*(Расстояние от центра) ^{-1,852}	0,90	0,95	руб./кв. м	км.	Очень высокая

*Шкала Чеддока (оценка тесноты корреляционной связи):

Значение R	0,1 – 0,3	0,3 – 0,5	0,5 – 0,7	0,7 – 0,9	0,9 – 0,999
Теснота связи	Слабая	Умеренная	Заметная	Высокая	Очень высокая

Источник:СРК-2023 под редакцией к.т.н. Е.Е. Яскевича

Влияние на стоимость земли под жилую застройку, дачное строительство оказывает экономико-географическое, социальное положение самого населенного пункта, в котором расположен участок, оснащенность транспортом, наличием основных трасс, т.е. доступность, а также его экономический потенциал. На землю рекреационного назначения оказывает влияние экологического состояния региона, наличие естественных природных особенностей (лес, озеро ипр.). На стоимость земли сельскохозяйственного назначения оказывает местоположение в регионе относительно населенных пунктов, в разрезе возможного перевода в другую категорию. Следует особо отметить, что согласно ФСО №7, п.11, б) «Если рынок недвижимости неразвит и данных, позволяющих составить представление о ценах сделок и (или) предложений с сопоставимыми объектами недвижимости, недостаточно, допускается расширить территорию исследования за счет территорий, схожих по экономическим характеристикам с местоположением оцениваемого объекта». Различие в стоимости земельных участков, оформленных на праве собственности и праве аренды, заключается в сумме затрат, которые несет арендатор земельного участка при выкупе его в собственность. Указанные затраты в общем случае включают в себя выкупную стоимость земельного участка, определенную в соответствии с местными нормативными документами, и составляет к-ты от 073-0,86.

В открытых источниках информации предоставлены предложения о продаже земельных участков на обычных, рыночных условиях продажи, то есть когда сделка совершается на открытом рынке в условиях конкуренции, без влияния каких-либо чрезвычайных обстоятельств потенциальным сторонам сделки предоставляется вся необходимая информация о предмете сделки. Ценам на земельные участки свойственен принцип изменения, согласно которому стоимость обычно не остается постоянной и меняется с течением времени. Цена предложения обычно разнится с реальной ценой сделки. Разница образуется в процессе торга между покупателем и продавцом и зависит от многих факторов. Сделки купли-продажи объектов недвижимости осуществляются с разницей от цен изначального предложения, так как первоначальная стоимость всегда завышена, и это завышение рассчитано на «торг». Согласно источнику: Справочник оценщика недвижимости. Земельные участки часть 2. под ред. Лейфера Л.А., 2025 год. Приволжского центра методического и информационного обеспечения оценки, скидка на торг для участков различного назначения составляет от 6 до 25%.



СПРАВОЧНИК ОЦЕНЩИКА НЕДВИЖИМОСТИ-2025. ЗЕМЕЛЬНЫЕ УЧАСТКИ ЧАСТЬ 2. ХАРАКТЕРИСТИКИ ОТРАЖАЮЩИЕ ВЛИЯНИЕ ФИЗИЧЕСКИХ ХАРАКТЕРИСТИК ОБЪЕКТА, ФУНКЦИОНАЛЬНОГО НАЗНАЧЕНИЯ ОБЪЕКТА, ПЕРЕДАВАЕМЫХ ИМУЩЕСТВЕННЫХ ПРАВ. СКИДКИ НА ТОРГ. СТАВКИ КАПИТАЛИЗАЦИИ. ПОЛНАЯ ВЕРСИЯ.

Таблица 10. Ценообразующие факторы. Земельные участки под жилую застройку

№	Наименование фактора	Значимость фактора
1	Местоположение земельного участка	0,42
2	Общая площадь (фактор масштаба)	0,14
3	Передаваемые имущественные права	0,14
4	Электроснабжение земельного участка	0,11
5	Газоснабжение земельного участка	0,11
6	Водоснабжение и канализация земельного участка	0,08

Таблица 11. Ценообразующие факторы. Земельные участки под объекты рекреации

№	Наименование фактора	Значимость фактора
1	Местоположение земельного участка	0,40
2	Общая площадь (фактор масштаба)	0,13
3	Передаваемые имущественные права	0,13
4	Электроснабжение земельного участка	0,10
5	Водоснабжение и канализация земельного участка	0,08
6	Газоснабжение земельного участка	0,08
7	Инженерно-геологические условия	0,08

Таблица 8. Ценообразующие факторы. Земельные участки под индустриальную застройку.

№	Наименование фактора	Значимость фактора
1	Местоположение земельного участка	0,22
2	Общая площадь (фактор масштаба)	0,14
3	Передаваемые имущественные права	0,11
4	Электроснабжение земельного участка	0,09
5	Расположение относительно автомагистралей	0,09
6	Газоснабжение земельного участка	0,07
7	Водоснабжение и канализация земельного участка	0,06
8	Наличие свободного подъезда	0,06
9	Наличие железнодорожной ветки на земельном участке	0,06
10	Инженерно-геологические условия	0,06
11	Асфальтирование участка	0,04

Таблица 9. Ценообразующие факторы. Земельные участки под коммерческую застройку

№	Наименование фактора	Значимость фактора
1	Местоположение земельного участка	0,42
2	Расположение относительно красной линии	0,14
3	Общая площадь (фактор масштаба)	0,11
4	Передаваемые имущественные права	0,11
5	Электроснабжение земельного участка	0,08
6	Водоснабжение и канализация земельного участка	0,07
7	Газоснабжение земельного участка	0,07

Так же данные: Справочник оценщика недвижимости-2025. Земельные участки сельскохозяйственного назначения. под ред.Лейфера Л.А.,:

Таблица 7. Ценообразующие факторы. Земельные участки под кормовые угодья.

№	Наименование фактора	Значимость фактора
1	Местоположение земельного участка	0,26
2	Общая площадь (фактор масштаба)	0,17
3	Местоположение земельного участка относительно хозяйственных центров - животноводческих комплексов, пунктов приема и переработки	0,17
4	Агроклиматический потенциал (почвенные и агроклиматические условия)	0,17
5	Передаваемые имущественные права	0,13
6	Наличие подъездных путей с твердым покрытием	0,10

Таблица 8. Ценообразующие факторы. Земельные участки под многолетние насаждения.

№	Наименование фактора	Значимость фактора
1	Местоположение земельного участка	0,24
2	Агроклиматический потенциал (почвенные и агроклиматические условия)	0,24
3	Передаваемые имущественные права	0,12
4	Общая площадь (фактор масштаба)	0,12
5	Наличие орошения	0,10
6	Наличие подъездных путей с твердым покрытием	0,10

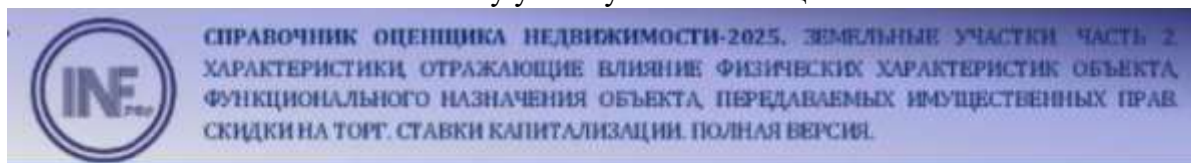
Таблица 9. Ценообразующие факторы. Земельные участки, классифицируемые как залежь.

№	Наименование фактора	Значимость фактора
1	Местоположение земельного участка	0,30
2	Степень заброшенности	0,30
3	Передаваемые имущественные права	0,20
4	Общая площадь (фактор масштаба)	0,20

В случае, если согласно Правилам землепользования и застройки, объекты расположенные в зонах, которые подразумевают возможное возведение различных схожих объектов недвижимости (Ж4, СД, ОД) и что позволяет при необходимости беспрепятственно изменить назначение земельного участка: «Любой вид разрешенного использования из предусмотренных зонированием территорий видов выбирается самостоятельно, без дополнительных разрешений и процедур согласования..»(Статья 7.3К РФ), влияние данного

фактора незначительно. В теории земельные участки меньшей площади имеют более высокую удельную стоимость 1 кв. м., т.к. в них закладываются затраты на размежевание и переоформление. Влияние фактора масштаба так же описано в Справочнике оценщика недвижимости -2022 и для земельных участков различной категории и площади выведены соответствующие коэффициенты, которые составляют от 0,8 до 1,38.

К экономическим характеристикам относятся характеристики, которые оказывают влияние на доходность объекта. Одной из основных характеристик рынка, отражающих доходность является коэффициент капитализации – ставка, с помощью которой осуществляется переход от величины текущего чистого дохода (отдачи) на ту часть вложенного капитала, который может быть отнесен к земельному участку и его возмещение



Корректирующие коэффициенты на фактор масштаба для земельных участков, усредненные данные по России

Таблица 82. Матрица коэффициентов, отражающая зависимость удельных цен продажи земельных участков от площади, усредненные по городам. Земельные участки по всем сегментам³⁹.

Площадь, сот.	аналог										
	<50	50-100	100-200	200-300	300-400	400-500	500-600	600-700	700-800	800-900	>900
объект оценки <50	1,00	1,31	1,56	1,77	1,92						
50-100	0,78	1,00	1,19	1,35	1,47	1,56	1,64	1,71	1,77	1,83	1,88
100-200	0,64	0,84	1,00	1,14	1,23	1,31	1,38	1,44	1,49	1,54	1,58
200-300	0,58	0,74	0,88	1,00	1,09	1,16	1,22	1,27	1,31	1,35	1,39
300-400	0,52	0,68	0,81	0,92	1,00	1,06	1,12	1,17	1,21	1,25	1,28
400-500		0,64	0,76	0,85	0,94	1,00	1,05	1,10	1,14	1,17	1,20
500-600		0,61	0,72	0,82	0,89	0,95	1,00	1,04	1,08	1,11	1,15
600-700		0,59	0,70	0,79	0,86	0,91	0,96	1,00	1,04	1,07	1,10
700-800		0,56	0,67	0,76	0,83	0,88	0,93	0,97	1,00	1,03	1,06
800-900		0,55	0,65	0,74	0,80	0,85	0,90	0,94	0,97	1,00	1,03
>900		0,53	0,63	0,72	0,78	0,83	0,87	0,91	0,94	0,97	1,00

Таблица 83. Матрица коэффициентов, отражающая зависимость удельных цен продажи земельных участков от площади, усредненные по городам. Земельные участки под индустриальную застройку.

Площадь, га	аналог				
	<1	1-2,5	2,5-5	5-10	>10
объект оценки <1	1,00	1,42	1,74		
1-2,5	0,70	1,00	1,22	1,49	1,71
2,5-5	0,58	0,82	1,00	1,22	1,39
5-10		0,67	0,82	1,00	1,15
>10		0,59	0,72	0,87	1,00

Таблица 84. Матрица коэффициентов, отражающая зависимость удельных цен продажи земельных участков от площади, усредненные по городам. Земельные участки под коммерческую застройку.

Площадь, сот.	аналог											
	<50	50-100	100-200	200-300	300-400	400-500	500-600	600-700	700-800	800-900	>900	
объект оценки	<50	1,00	1,34	1,61	1,85							
	50-100	0,75	1,00	1,20	1,38	1,50	1,60	1,71	1,79	1,84	1,92	1,98
	100-200	0,62	0,83	1,00	1,15	1,25	1,33	1,42	1,49	1,53	1,60	1,64
	200-300	0,54	0,72	0,87	1,00	1,09	1,16	1,23	1,29	1,33	1,39	1,43
	300-400	0,50	0,67	0,80	0,92	1,00	1,07	1,14	1,19	1,22	1,28	1,31
	400-500		0,62	0,75	0,86	0,94	1,00	1,06	1,12	1,15	1,20	1,23
	500-600		0,59	0,70	0,81	0,88	0,94	1,00	1,05	1,08	1,13	1,16
	600-700		0,56	0,67	0,77	0,84	0,90	0,95	1,00	1,03	1,08	1,11
	700-800		0,54	0,65	0,75	0,82	0,87	0,93	0,97	1,00	1,05	1,07
	800-900		0,52	0,63	0,72	0,78	0,83	0,89	0,93	0,96	1,00	1,03
	>900		0,51	0,61	0,70	0,76	0,81	0,86	0,90	0,93	0,97	1,00

Таблица 85. Матрица коэффициентов, отражающая зависимость удельных цен продажи земельных участков от площади, усредненные по городам. Земельные участки под жилую застройку.

Площадь, сот.	аналог										
	<10	10-30	30-50	50-70	70-90	90-110	110-130	130-150	150-170	>170	
объект оценки	<10	1,00	1,25	1,40	1,49	1,55	1,60	1,65	1,70	1,72	1,78
	10-30	0,80	1,00	1,12	1,20	1,25	1,28	1,32	1,36	1,38	1,42
	30-50	0,72	0,83	1,00	1,07	1,11	1,14	1,18	1,21	1,23	1,27
	50-70	0,67	0,84	0,94	1,00	1,04	1,07	1,11	1,14	1,16	1,19
	70-90	0,64	0,80	0,90	0,96	1,00	1,03	1,06	1,09	1,11	1,14
	90-110	0,62	0,78	0,87	0,93	0,97	1,00	1,03	1,06	1,08	1,11
	110-130	0,61	0,76	0,85	0,90	0,94	0,97	1,00	1,03	1,05	1,08
	130-150	0,59	0,74	0,82	0,88	0,92	0,94	0,97	1,00	1,02	1,05
	150-170	0,58	0,72	0,81	0,86	0,90	0,93	0,96	0,98	1,00	1,03
	>170	0,56	0,70	0,79	0,84	0,87	0,90	0,93	0,95	0,97	1,00

Корректирующие коэффициенты на фактор масштаба для земельных участков, г. Москва и Московской области

Таблица 86. Матрица коэффициентов, отражающая зависимость удельных цен продажи земельных участков от площади, данные по Москве и Московской области. Земельные участки по всем сегментам⁴⁰.

Площадь, сот.	аналог										
	<50	50-100	100-200	200-300	300-400	400-500	500-600	600-700	700-800	800-900	>900
объект оценки	<50	1,00	1,30	1,52	1,70	1,82	1,93				
	50-100	0,77	1,00	1,16	1,30	1,40	1,48	1,54	1,60	1,64	1,68
	100-200	0,66	0,86	1,00	1,12	1,20	1,27	1,32	1,37	1,41	1,44
	200-300	0,59	0,77	0,89	1,00	1,07	1,13	1,18	1,23	1,26	1,29
	300-400	0,55	0,72	0,83	0,93	1,00	1,06	1,10	1,15	1,17	1,20
	400-500	0,52	0,68	0,79	0,88	0,95	1,00	1,04	1,08	1,11	1,14
	500-600	0,50	0,65	0,76	0,85	0,91	0,95	1,00	1,04	1,07	1,09
	600-700		0,63	0,73	0,81	0,87	0,92	0,96	1,00	1,02	1,05
	700-800		0,61	0,71	0,79	0,85	0,90	0,94	0,98	1,00	1,02
	800-900		0,60	0,69	0,78	0,83	0,88	0,92	0,95	0,98	1,00
	>900		0,58	0,66	0,76	0,81	0,86	0,90	0,93	0,96	0,98

Таблица 87. Матрица коэффициентов, отражающая зависимость удельных цен продажи земельных участков от площади, данные по Москве и Московской области. Земельные участки под индустриальную застройку.

Площадь, га	аналог				
	<1	1-2,5	2,5-5	5-10	>10
объект оценки <1	1,00	1,28	1,55	1,83	2,00
1-2,5	0,76	1,00	1,21	1,43	1,56
2,5-5	0,65	0,83	1,00	1,18	1,29
5-10	0,55	0,70	0,85	1,00	1,09
>10	0,50	0,64	0,77	0,92	1,00



СПРАВОЧНИК ОЦЕНЩИКА НЕДВИЖИМОСТИ-2025. ЗЕМЕЛЬНЫЕ УЧАСТКИ ЧАСТЬ 2. ХАРАКТЕРИСТИКИ ОТРАЖАЮЩИЕ ВЛИЯНИЕ ФИЗИЧЕСКИХ ХАРАКТЕРИСТИК ОБЪЕКТА, ФУНКЦИОНАЛЬНОГО НАЗНАЧЕНИЯ ОБЪЕКТА, ПЕРЕДАВАЕМЫХ ИМУЩЕСТВЕННЫХ ПРАВ, СКИДКИ НА ТОРГ. СТАВКИ КАПИТАЛИЗАЦИИ. ПОЛНАЯ ВЕРСИЯ.

Таблица 88. Матрица коэффициентов, отражающая зависимость удельных цен продажи земельных участков от площади, данные по Москве и Московской области. Земельные участки под коммерческую застройку.

Площадь, сот.	аналог										
	<50	50-100	100-200	200-300	300-400	400-500	500-600	600-700	700-800	800-900	>900
объект оценки <50	1,00	1,34	1,60	1,81	1,96						
50-100	0,75	1,00	1,19	1,35	1,48	1,57	1,63	1,71	1,75	1,83	1,87
100-200	0,63	0,84	1,00	1,14	1,24	1,32	1,37	1,43	1,47	1,53	1,57
200-300	0,55	0,74	0,88	1,00	1,09	1,16	1,21	1,26	1,30	1,35	1,39
300-400	0,51	0,68	0,81	0,92	1,00	1,06	1,11	1,16	1,19	1,24	1,27
400-500		0,64	0,76	0,86	0,94	1,00	1,04	1,09	1,12	1,17	1,20
500-600		0,61	0,73	0,83	0,90	0,96	1,00	1,04	1,07	1,12	1,15
600-700		0,59	0,70	0,79	0,86	0,92	0,96	1,00	1,03	1,07	1,10
700-800		0,57	0,68	0,77	0,84	0,89	0,93	0,97	1,00	1,04	1,07
800-900		0,55	0,65	0,74	0,81	0,86	0,90	0,93	0,96	1,00	1,03
>900		0,53	0,64	0,72	0,79	0,84	0,87	0,91	0,93	0,98	1,00

Таблица 89. Матрица коэффициентов, отражающая зависимость удельных цен продажи земельных участков от площади, данные по Москве и Московской области. Земельные участки под жилую застройку.

Площадь, сот.	аналог									
	<10	10-30	30-50	50-70	70-90	90-110	110-130	130-150	150-170	>170
объект оценки <10	1,00	1,35	1,56	1,69	1,79	1,88	1,94			
10-30	0,74	1,00	1,15	1,25	1,33	1,39	1,44	1,49	1,52	1,57
30-50	0,64	0,87	1,00	1,09	1,15	1,21	1,25	1,29	1,32	1,36
50-70	0,59	0,80	0,92	1,00	1,06	1,11	1,15	1,19	1,21	1,26
70-90	0,56	0,75	0,87	0,94	1,00	1,05	1,08	1,12	1,14	1,18
90-110	0,53	0,72	0,83	0,90	0,95	1,00	1,03	1,07	1,09	1,13
110-130	0,51	0,69	0,80	0,87	0,92	0,97	1,00	1,03	1,05	1,09
130-150	0,50	0,67	0,77	0,84	0,89	0,93	0,97	1,00	1,02	1,06
150-170		0,66	0,76	0,82	0,87	0,92	0,95	0,98	1,00	1,04
>170		0,64	0,73	0,80	0,84	0,89	0,92	0,95	0,97	1,00



Корректирующие коэффициенты на фактор масштаба для земельных участков, г. Санкт-Петербург

Таблица 90. Матрица коэффициентов, отражающая зависимость удельных цен продажи земельных участков от площади, данные по Санкт-Петербургу. Земельные участки по всем сегментам⁴¹.

Площадь, сот.	аналог											
	<50	50-100	100-200	200-300	300-400	400-500	500-600	600-700	700-800	800-900	>900	
объект оценки	<50	1,00	1,43	1,79								
	50-100	0,70	1,00	1,25	1,48	1,65	1,79	1,91				
	100-200	0,56	0,80	1,00	1,18	1,32	1,43	1,52	1,61	1,68	1,75	1,82
	200-300		0,68	0,85	1,00	1,12	1,21	1,29	1,36	1,43	1,49	1,54
	300-400		0,61	0,76	0,90	1,00	1,08	1,16	1,22	1,28	1,33	1,38
	400-500		0,56	0,70	0,83	0,92	1,00	1,07	1,13	1,18	1,23	1,27
	500-600		0,52	0,66	0,77	0,86	0,94	1,00	1,06	1,11	1,15	1,19
	600-700		0,50	0,62	0,73	0,82	0,89	0,95	1,00	1,05	1,09	1,13
	700-800			0,59	0,70	0,78	0,85	0,90	0,95	1,00	1,04	1,08
	800-900			0,57	0,67	0,75	0,81	0,87	0,92	0,96	1,00	1,04
	>900			0,55	0,65	0,72	0,78	0,84	0,88	0,93	0,96	1,00

Таблица 91. Матрица коэффициентов, отражающая зависимость удельных цен продажи земельных участков от площади, данные по Санкт-Петербургу. Земельные участки под индустриальную застройку.

Площадь, га	аналог					
	<1	1-2,5	2,5-5	5-10	>10	
объект оценки	<1	1,00	1,45	1,81		
	1-2,5	0,69	1,00	1,25	1,53	1,77
	2,5-5	0,55	0,80	1,00	1,23	1,42
	5-10		0,66	0,82	1,00	1,16
	>10		0,57	0,71	0,86	1,00

Таблица 92. Матрица коэффициентов, отражающая зависимость удельных цен продажи земельных участков от площади, данные по Санкт-Петербургу. Земельные участки под коммерческую застройку.

Площадь, сот.	аналог										
	<50	50-100	100-200	200-300	300-400	400-500	500-600	600-700	700-800	800-900	>900
объект оценки	<50	1,00	1,40	1,73							
	50-100	0,71	1,00	1,23	1,44	1,58	1,69	1,81	1,91	1,97	
	100-200	0,58	0,81	1,00	1,17	1,28	1,37	1,47	1,55	1,60	1,68
	200-300	0,50	0,69	0,86	1,00	1,09	1,18	1,26	1,33	1,37	1,44
	300-400		0,63	0,78	0,91	1,00	1,07	1,15	1,21	1,25	1,32
	400-500		0,59	0,73	0,85	0,93	1,00	1,07	1,13	1,17	1,23
	500-600		0,55	0,68	0,79	0,87	0,93	1,00	1,06	1,09	1,14
	600-700		0,52	0,65	0,75	0,83	0,89	0,95	1,00	1,03	1,09
	700-800		0,51	0,63	0,73	0,80	0,86	0,92	0,97	1,00	1,05
	800-900			0,60	0,69	0,76	0,82	0,87	0,92	0,95	1,00
	>900			0,58	0,67	0,74	0,79	0,85	0,89	0,92	0,97

Таблица 93. Матрица коэффициентов, отражающая зависимость удельных цен продажи земельных участков от площади, данные по Санкт-Петербургу. Земельные участки под жилую застройку.

Площадь, сот.	аналог										
	<10	10-30	30-50	50-70	70-90	90-110	110-130	130-150	150-170	>170	
объект оценки	<10	1,00	1,58	1,98							
	10-30	0,63	1,00	1,25	1,42	1,56	1,69	1,78	1,89	1,95	
	30-50	0,50	0,80	1,00	1,14	1,25	1,35	1,42	1,51	1,56	1,65
	50-70		0,70	0,88	1,00	1,10	1,18	1,25	1,33	1,37	1,45
	70-90		0,64	0,80	0,91	1,00	1,08	1,14	1,21	1,25	1,32
	90-110		0,59	0,74	0,84	0,93	1,00	1,06	1,12	1,16	1,23
	110-130		0,56	0,70	0,80	0,88	0,95	1,00	1,06	1,09	1,16
	130-150		0,53	0,66	0,75	0,83	0,89	0,95	1,00	1,04	1,10
	150-170		0,51	0,64	0,73	0,80	0,86	0,91	0,97	1,00	1,06
	>170			0,61	0,69	0,76	0,81	0,86	0,91	0,94	1,00



СПРАВОЧНИК ОЦЕНЩИКА НЕДВИЖИМОСТИ-2025. ЗЕМЕЛЬНЫЕ УЧАСТКИ ЧАСТЬ 2. ХАРАКТЕРИСТИКИ ОТРАЖАЮЩИЕ ВЛИЯНИЕ ФИЗИЧЕСКИХ ХАРАКТЕРИСТИК ОБЪЕКТА, ФУНКЦИОНАЛЬНОГО НАЗНАЧЕНИЯ ОБЪЕКТА, ПЕРЕДАВАЕМЫХ ИМУЩЕСТВЕННЫХ ПРАВ СКИДКИ НА ТОРГ. СТАВКИ КАПИТАЛИЗАЦИИ. ПОЛНАЯ ВЕРСИЯ.

Корректирующие коэффициенты на фактор масштаба для земельных участков, города с численностью населения более 1 млн. человек (кроме г.Москва и г.Санкт-Петербург)

Таблица 94. Матрица коэффициентов, отражающая зависимость удельных цен продажи земельных участков от площади, данные по городам с численностью населения более 1 млн. человек (кроме г.Москва и г.Санкт-Петербург). Земельные участки во всем сегментах ⁴².

Площадь, сот.	аналог											
	<50	50-100	100-200	200-300	300-400	400-500	500-600	600-700	700-800	800-900	>900	
объект оценки	<50	1,00	1,36	1,64	1,88							
	50-100	0,74	1,00	1,21	1,38	1,50	1,60	1,68	1,76	1,81	1,87	1,92
	100-200	0,61	0,83	1,00	1,14	1,24	1,33	1,39	1,45	1,49	1,55	1,59
	200-300	0,53	0,72	0,87	1,00	1,09	1,16	1,22	1,27	1,31	1,35	1,39
	300-400		0,66	0,80	0,92	1,00	1,07	1,12	1,17	1,20	1,24	1,28
	400-500		0,62	0,75	0,86	0,94	1,00	1,05	1,10	1,13	1,17	1,20
	500-600		0,59	0,72	0,82	0,89	0,95	1,00	1,05	1,07	1,11	1,14
	600-700		0,57	0,69	0,79	0,86	0,91	0,96	1,00	1,03	1,06	1,09
	700-800		0,55	0,67	0,77	0,83	0,89	0,93	0,97	1,00	1,04	1,06
	800-900		0,53	0,65	0,74	0,80	0,86	0,90	0,94	0,96	1,00	1,03
>900		0,52	0,63	0,72	0,78	0,83	0,87	0,91	0,94	0,97	1,00	

Таблица 95. Матрица коэффициентов, отражающая зависимость удельных цен продажи земельных участков от площади, данные по городам с численностью населения более 1 млн. человек (кроме г.Москва и г.Санкт-Петербург). Земельные участки под индустриальную застройку.

Площадь, га	аналог					
	<1	1-2,5	2,5-5	5-10	>10	
объект оценки	<1	1,00	1,29	1,54	1,82	
	1-2,5	0,78	1,00	1,20	1,42	1,57
	2,5-5	0,65	0,83	1,00	1,18	1,31
	5-10	0,55	0,71	0,85	1,00	1,11
	>10	0,50	0,64	0,76	0,90	1,00

Таблица 96. Матрица коэффициентов, отражающая зависимость удельных цен продажи земельных участков от площади, данные по городам с численностью населения более 1 млн. человек (кроме г. Москва и г. Санкт-Петербург). Земельные участки под коммерческую застройку.

Площадь, сот.	аналог										
	<50	50-100	100-200	200-300	300-400	400-500	500-600	600-700	700-800	800-900	>900
объект оценки	<50	1,00	1,49	1,90							
	50-100	0,67	1,00	1,27	1,51	1,66	1,82	1,93			
	100-200	0,53	0,78	1,00	1,19	1,32	1,43	1,51	1,60	1,66	1,72
	200-300		0,66	0,84	1,00	1,11	1,20	1,27	1,35	1,40	1,45
	300-400		0,60	0,76	0,90	1,00	1,08	1,15	1,22	1,26	1,31
	400-500		0,55	0,70	0,83	0,92	1,00	1,06	1,12	1,17	1,21
	500-600		0,52	0,66	0,76	0,87	0,94	1,00	1,06	1,10	1,14
	600-700			0,62	0,74	0,82	0,89	0,94	1,00	1,04	1,07
	700-800			0,60	0,71	0,79	0,86	0,91	0,96	1,00	1,04
	800-900			0,58	0,69	0,76	0,83	0,88	0,93	0,97	1,00
	>900			0,56	0,67	0,74	0,80	0,85	0,90	0,93	0,97

Таблица 97. Матрица коэффициентов, отражающая зависимость удельных цен продажи земельных участков от площади, данные по городам с численностью населения более 1 млн. человек (кроме г. Москва и г. Санкт-Петербург). Земельные участки под жилую застройку.

Площадь, сот.	аналог									
	<10	10-30	30-50	50-70	70-90	90-110	110-130	130-150	150-170	>170
объект оценки	<10	1,00	1,19	1,30	1,37	1,43	1,47	1,50	1,53	1,56
	10-30	0,84	1,00	1,09	1,15	1,19	1,23	1,26	1,28	1,30
	30-50	0,77	0,92	1,00	1,05	1,09	1,12	1,15	1,17	1,19
	50-70	0,73	0,87	0,95	1,00	1,04	1,07	1,09	1,11	1,13
	70-90	0,70	0,84	0,92	0,96	1,00	1,03	1,05	1,07	1,09
	90-110	0,68	0,81	0,89	0,94	0,97	1,00	1,02	1,04	1,06
	110-130	0,67	0,80	0,87	0,92	0,95	0,98	1,00	1,02	1,04
	130-150	0,65	0,78	0,85	0,90	0,93	0,96	0,98	1,00	1,02
	150-170	0,64	0,77	0,84	0,88	0,92	0,94	0,96	0,98	1,00
	>170	0,63	0,75	0,82	0,87	0,90	0,92	0,95	0,96	0,98

Корректирующие коэффициенты на фактор масштаба для земельных участков, города с численностью населения менее 1 млн. человек

Таблица 98. Матрица коэффициентов, отражающая зависимость удельных цен продажи земельных участков от площади, данные по городам с численностью населения менее 1 млн. человек. Земельные участки под жилую застройку.

Площадь, сот.	аналог									
	<10	10-30	30-50	50-70	70-90	90-110	110-130	130-150	150-170	>170
объект оценки	<10	1,00	1,31	1,48	1,63	1,71	1,80	1,86	1,90	1,97
	10-30	0,77	1,00	1,14	1,25	1,31	1,37	1,42	1,45	1,51
	30-50	0,67	0,88	1,00	1,09	1,15	1,20	1,25	1,27	1,32
	50-70	0,61	0,80	0,92	1,00	1,05	1,10	1,14	1,17	1,21
	70-90	0,58	0,76	0,87	0,95	1,00	1,05	1,09	1,11	1,15
	90-110	0,56	0,73	0,83	0,91	0,95	1,00	1,04	1,06	1,10
	110-130	0,54	0,70	0,80	0,87	0,92	0,97	1,00	1,02	1,06
	130-150	0,53	0,69	0,79	0,86	0,90	0,94	0,96	1,00	1,03
	150-170	0,51	0,66	0,76	0,83	0,87	0,91	0,95	0,97	1,00
	>170	0,50	0,65	0,74	0,81	0,85	0,89	0,93	0,95	0,98



Корректирующие коэффициенты на фактор масштаба для земельных участков, города с численностью населения 500-1000 тыс. чел.

Таблица 99. Матрица коэффициентов, отражающая зависимость удельных цен продажи земельных участков от площади, данные по городам с численностью населения 500-1000 тыс. чел. Земельные участки по всем сегментам⁴³.

Площадь, сот.	аналог										
	<50	50-100	100-200	200-300	300-400	400-500	500-600	600-700	700-800	800-900	>900
объект оценки <50	1,00	1,46	1,82								
50-100	0,68	1,00	1,24	1,42	1,57	1,68	1,77	1,85	1,91	1,96	
100-200	0,55	0,81	1,00	1,14	1,26	1,35	1,42	1,49	1,54	1,58	1,62
200-300		0,70	0,87	1,00	1,10	1,18	1,24	1,30	1,34	1,38	1,42
300-400		0,64	0,79	0,91	1,00	1,07	1,13	1,18	1,22	1,25	1,29
400-500		0,50	0,74	0,85	0,93	1,00	1,05	1,10	1,14	1,17	1,20
500-600		0,57	0,70	0,80	0,89	0,95	1,00	1,05	1,08	1,11	1,14
600-700		0,54	0,67	0,77	0,85	0,91	0,95	1,00	1,03	1,06	1,09
700-800		0,52	0,65	0,74	0,82	0,88	0,93	0,97	1,00	1,03	1,06
800-900		0,51	0,63	0,72	0,80	0,86	0,90	0,94	0,97	1,00	1,03
>900		0,50	0,62	0,70	0,78	0,83	0,88	0,92	0,95	0,97	1,00

Таблица 100. Матрица коэффициентов, отражающая зависимость удельных цен продажи земельных участков от площади, данные по городам с численностью населения 500-1000 тыс. чел. Земельные участки под индустриальную застройку.

Площадь, га	аналог				
	1	1-2,5	2,5-5	5-10	>10
объект оценки <1	1,00	1,32	1,61	1,91	
1-2,5	0,76	1,00	1,22	1,45	1,60
2,5-5	0,62	0,82	1,00	1,19	1,31
5-10	0,52	0,69	0,84	1,00	1,10
>10		0,63	0,77	0,91	1,00

Таблица 101. Матрица коэффициентов, отражающая зависимость удельных цен продажи земельных участков от площади, данные по городам с численностью населения 500-1000 тыс. чел. Земельные участки под коммерческую застройку.

Площадь, сот.	аналог										
	<50	50-100	100-200	200-300	300-400	400-500	500-600	600-700	700-800	800-900	>900
объект оценки <50	1,00	1,30	1,51	1,70	1,83	1,94					
50-100	0,77	1,00	1,17	1,31	1,41	1,50	1,58	1,63	1,69	1,74	1,78
100-200	0,66	0,86	1,00	1,13	1,21	1,28	1,36	1,40	1,45	1,49	1,53
200-300	0,59	0,76	0,89	1,00	1,08	1,14	1,21	1,24	1,29	1,32	1,36
300-400	0,55	0,71	0,82	0,93	1,00	1,06	1,12	1,15	1,20	1,23	1,26
400-500	0,52	0,67	0,78	0,88	0,94	1,00	1,06	1,09	1,13	1,16	1,19
500-600		0,63	0,74	0,83	0,89	0,95	1,00	1,03	1,07	1,10	1,12
600-700		0,61	0,72	0,81	0,87	0,92	0,95	1,00	1,04	1,07	1,09
700-800		0,59	0,69	0,77	0,83	0,88	0,94	0,96	1,00	1,02	1,05
800-900		0,58	0,67	0,76	0,81	0,86	0,91	0,94	0,98	1,00	1,02
>900		0,56	0,66	0,74	0,79	0,84	0,89	0,92	0,95	0,98	1,00

**Корректирующие коэффициенты на фактор масштаба
для земельных участков,
города с численностью населения менее 500 тыс. чел.**

Таблица 102. Матрица коэффициентов, отражающая зависимость удельных цен продажи земельных участков от площади, данные по городам с численностью населения менее 500 тыс. чел. Земельные участки по всем сегментам⁴⁴.

Площадь, сот.	аналог											
	<50	50-100	100-200	200-300	300-400	400-500	500-600	600-700	700-800	800-900	>900	
объект оценен	<50	1,00	1,46	1,80								
	50-100	0,69	1,00	1,23	1,41	1,55	1,66	1,74	1,82	1,88	1,93	1,98
	100-200	0,56	0,81	1,00	1,14	1,26	1,34	1,41	1,48	1,52	1,56	1,60
	200-300		0,71	0,88	1,00	1,10	1,18	1,24	1,29	1,33	1,37	1,40
	300-400		0,65	0,80	0,91	1,00	1,07	1,12	1,18	1,21	1,24	1,28
	400-500		0,60	0,74	0,85	0,93	1,00	1,05	1,10	1,13	1,16	1,19
	500-600		0,57	0,71	0,81	0,89	0,95	1,00	1,05	1,08	1,11	1,14
	600-700		0,55	0,68	0,77	0,85	0,91	0,96	1,00	1,03	1,06	1,09
	700-800		0,53	0,66	0,75	0,83	0,88	0,93	0,97	1,00	1,03	1,05
	800-900		0,52	0,64	0,73	0,80	0,86	0,90	0,94	0,97	1,00	1,03
	>900		0,51	0,62	0,71	0,78	0,84	0,88	0,92	0,95	0,97	1,00



СПРАВОЧНИК ОЦЕНЩИКА НЕДВИЖИМОСТИ-2025. ЗЕМЕЛЬНЫЕ УЧАСТКИ ЧАСТЬ 2. ХАРАКТЕРИСТИКИ ОТРАЖАЮЩИЕ ВЛИЯНИЕ ФИЗИЧЕСКИХ ХАРАКТЕРИСТИК ОБЪЕКТА, ФУНКЦИОНАЛЬНОГО НАЗНАЧЕНИЯ ОБЪЕКТА, ПЕРЕДАВАЕМЫХ ИМУЩЕСТВЕННЫХ ПРАВ. СКИДКИ НА ТОРГ. СТАВКИ КАПИТАЛИЗАЦИИ. ПОЛНАЯ ВЕРСИЯ.

Таблица 103. Матрица коэффициентов, отражающая зависимость удельных цен продажи земельных участков от площади, данные по городам с численностью населения менее 500 тыс. чел. Земельные участки под индустриальную застройку.

Площадь, га	аналог					
	<1	1-2,5	2,5-5	5-10	>10	
объект оценен	<1	1,00	1,33	1,58	1,84	
	1-2,5	0,75	1,00	1,19	1,39	1,58
	2,5-5	0,63	0,84	1,00	1,17	1,31
	5-10	0,54	0,72	0,86	1,00	1,12
	>10		0,64	0,76	0,89	1,00

Таблица 104. Матрица коэффициентов, отражающая зависимость удельных цен продажи земельных участков от площади, данные по городам с численностью населения менее 500 тыс. чел. Земельные участки под коммерческую застройку.

Площадь, сот.	аналог										
	<50	50-100	100-200	200-300	300-400	400-500	500-600	600-700	700-800	800-900	>900
объект оценен	<50	1,00	1,45	1,81							
	50-100	0,69	1,00	1,25	1,47	1,64	1,78	1,88	1,99		
	100-200	0,55	0,80	1,00	1,18	1,32	1,42	1,51	1,59	1,68	1,74
	200-300		0,68	0,85	1,00	1,12	1,21	1,28	1,35	1,43	1,48
	300-400		0,61	0,76	0,89	1,00	1,08	1,14	1,21	1,28	1,32
	400-500		0,56	0,70	0,83	0,93	1,00	1,06	1,12	1,18	1,22
	500-600		0,53	0,66	0,78	0,87	0,94	1,00	1,06	1,12	1,16
	600-700		0,50	0,63	0,74	0,83	0,89	0,95	1,00	1,06	1,09
	700-800			0,59	0,70	0,78	0,85	0,90	0,95	1,00	1,03
	800-900			0,57	0,68	0,76	0,82	0,87	0,91	0,97	1,00
	>900			0,56	0,65	0,73	0,79	0,84	0,89	0,94	0,97



Корректирующие коэффициенты на фактор масштаба для земельных участков, курортные регионы

Таблица 105. Матрица коэффициентов, отражающая зависимость удельных цен продажи земельных участков от площади, данные по курортным регионам. Земельные участки по всем сегментам⁴⁵.

Площадь, сот.	аналог											
	<50	50-100	100-200	200-300	300-400	400-500	500-600	600-700	700-800	800-900	>900	
объект оценки	<50	1,00	1,61	1,92								
	50-100	0,62	1,00	1,20	1,33	1,41	1,49	1,52	1,57	1,61	1,64	1,67
	100-200	0,52	0,84	1,00	1,12	1,18	1,24	1,27	1,32	1,34	1,37	1,39
	200-300		0,75	0,90	1,00	1,06	1,12	1,14	1,18	1,20	1,23	1,25
	300-400		0,71	0,85	0,95	1,00	1,06	1,08	1,12	1,14	1,16	1,18
	400-500		0,67	0,80	0,90	0,95	1,00	1,02	1,06	1,08	1,10	1,12
	500-600		0,66	0,79	0,88	0,93	0,98	1,00	1,04	1,06	1,08	1,10
	600-700		0,63	0,76	0,85	0,90	0,95	0,96	1,00	1,02	1,04	1,06
	700-800		0,62	0,75	0,83	0,88	0,93	0,95	0,98	1,00	1,02	1,04
	800-900		0,61	0,73	0,82	0,86	0,91	0,93	0,96	0,98	1,00	1,02
	>900		0,60	0,72	0,80	0,85	0,89	0,91	0,94	0,96	0,98	1,00

Таблица 106. Матрица коэффициентов, отражающая зависимость удельных цен продажи земельных участков от площади, данные по курортным регионам. Земельные участки под индустриальную застройку.

Площадь, га	аналог					
	<1	1-2,5	2,5-5	5-10	>10	
объект оценки	<1	1,00	1,36	1,64	1,97	
	1-2,5	0,73	1,00	1,21	1,44	1,64
	2,5-5	0,61	0,83	1,00	1,20	1,36
	5-10	0,51	0,69	0,83	1,00	1,14
	>10		0,61	0,73	0,88	1,00

Таблица 107. Матрица коэффициентов, отражающая зависимость удельных цен продажи земельных участков от площади, данные по курортным регионам. Земельные участки под коммерческую застройку.

Площадь, сот.	аналог										
	<50	50-100	100-200	200-300	300-400	400-500	500-600	600-700	700-800	800-900	>900
объект оценки	<50	1,00	1,48	1,86							
	50-100	0,68	1,00	1,26	1,51	1,70	1,84	1,99			
	100-200	0,54	0,80	1,00	1,20	1,35	1,47	1,59	1,69	1,75	1,81
	200-300		0,66	0,83	1,00	1,13	1,22	1,32	1,40	1,46	1,51
	300-400		0,59	0,74	0,89	1,00	1,08	1,17	1,25	1,29	1,34
	400-500		0,54	0,68	0,82	0,92	1,00	1,06	1,13	1,19	1,24
	500-600		0,50	0,63	0,76	0,85	0,92	1,00	1,06	1,10	1,14
	600-700			0,59	0,71	0,80	0,87	0,94	1,00	1,04	1,08
	700-800			0,57	0,69	0,77	0,84	0,91	0,96	1,00	1,04
	800-900			0,55	0,66	0,75	0,81	0,86	0,93	0,97	1,00
	>900			0,53	0,64	0,72	0,78	0,85	0,90	0,93	0,97

Таблица 108. Матрица коэффициентов, отражающая зависимость удельных цен продажи земельных участков от площади, данные по курортным регионам. Земельные участки под жилую застройку.

Площадь, сот.	аналог										
	<10	10-30	30-50	50-70	70-90	90-110	110-130	130-150	150-170	>170	
объект оценки	<10	1,00	1,05	1,08	1,12	1,13	1,15	1,16	1,16	1,17	1,18
	10-30	0,95	1,00	1,02	1,07	1,08	1,09	1,10	1,11	1,12	1,13
	30-50	0,93	0,98	1,00	1,04	1,06	1,07	1,08	1,08	1,09	1,10
	50-70	0,89	0,94	0,96	1,00	1,01	1,02	1,03	1,03	1,04	1,05
	70-90	0,88	0,93	0,95	0,99	1,00	1,01	1,02	1,02	1,03	1,04
	90-110	0,87	0,92	0,94	0,98	0,99	1,00	1,01	1,01	1,02	1,03
	110-130	0,86	0,91	0,93	0,97	0,98	0,99	1,00	1,00	1,01	1,02
	130-150	0,86	0,90	0,93	0,97	0,98	0,99	1,00	1,00	1,01	1,02
	150-170	0,85	0,90	0,92	0,96	0,97	0,98	0,99	0,99	1,00	1,01
	>170	0,85	0,89	0,91	0,95	0,96	0,97	0,98	0,98	0,99	1,00

Источник «Справочник оценщика недвижимости-2025. Земельные участки часть 2 под ред. Лейфер Л.А.



Матрицы коэффициентов

Таблица 45. Матрица коэффициентов, отражающая зависимость удельных цен продажи земельных участков под пашни от площади, усредненные данные по России.

Площадь, га	аналог					
	<10	10-30	30-100	100-1000	>1000	
объект оценки	<10	1,00	1,08	1,17	1,36	1,45
	10-30	0,93	1,00	1,08	1,26	1,34
	30-100	0,85	0,92	1,00	1,16	1,24
	100-1000	0,74	0,79	0,86	1,00	1,07
	>1000	0,69	0,74	0,81	0,94	1,00

Таблица 46. Матрица коэффициентов, отражающая зависимость удельных цен продажи земельных участков под кормовые угодья от площади, усредненные данные по России.

Площадь, га	аналог			
	<10	10-30	>30	
объект оценки	<10	1,00	1,11	1,23
	10-30	0,90	1,00	1,11
	>30	0,82	0,90	1,00

Таблица 47. Матрица коэффициентов, отражающая зависимость удельных цен продажи земельных участков под многолетние насаждения от площади, усредненные данные по России.

Площадь, га	аналог			
	<0,5	0,5-5	>5	
объект оценки	<0,5	1,00	1,12	1,17
	0,5-5	0,90	1,00	1,05
	>5	0,86	0,96	1,00



Таблица 48. Матрица коэффициентов, отражающая зависимость удельных цен продажи земельных участков, классифицируемых как залежь, от площади, усредненные данные по России.

Площадь, га		аналог			
		<10	10-30	30-100	>100
объект оценки	<10	1,00	1,09	1,19	1,35
	10-30	0,92	1,00	1,09	1,24
	30-100	0,84	0,92	1,00	1,14
	>100	0,74	0,81	0,88	1,00

Источник: *Источник: Справочник оценщика недвижимости-2025. Земельные участки сельскохозяйственного назначения. под ред. Лейфера Л.А.,*

Существенным для экономики и ценности объекта являются возможности экономии ресурсов. От отношения полезной площади к общей площади помещений зависит характеристика доходности объекта: чем больше это отношение, тем больше отношение дохода к затратам на эксплуатацию объекта и тем меньше доля суммы, подлежащей резервированию на воспроизводство объекта (возврата капитал) в чистом доходе от сдачи объекта в аренду. Экономические характеристики в большей степени влияют на стоимость объектов капитального строительства коммерческого назначения и в меньшей степени на стоимость земельных участков, поскольку для незастроенных земельных участков основное влияние имеет фактические и физические параметры и местоположение. В подавляющем большинстве предложения о продаже земельных участков не содержат условий по передаче какого-либо дополнительного движимого имущества. Наличие движимого имущества влияет на стоимость сделки земельного участка в размере стоимости этого имущества.

Таблица 23. Диапазоны корректировок для факторов влияния на стоимости земельных участков

№ п/п	Наименование ЗУ	Условия		Диапазоны корректировок	Местоположение земельных участков
Городские земельные участки					
1	Городского коммерческого назначения (торговля, офисы, сервис)	Близость ж/д вокзала	Удаление на 0,3-0,8 км.	0...10%	Города РФ
2	Городского коммерческого назначения (торговля, офисы, сервис)	Близость к метро	Удаление на 0,3-0,4 км.	0...9%	Москва, С-П,
3	Городского коммерческого назначения (торговля, офисы, сервис)	Близость к остановке транспорта	Удаление на 0,3-0,5 км.	0...7%	Города РФ
4	Городского коммерческого назначения (торговля, офисы, сервис)	Близость к остановке транспорта	Удаление на 0,1-0,2 км.	различия не выявлены	Москва, С-П.
5	Городского коммерческого назначения (торговля, офисы, сервис)	Наличие рядом церкви	Удаление на 0,3-0,5 км.	различия не выявлены	Москва, С-П.
6	Городского коммерческого назначения (торговля, офисы, сервис)	Наличие инженерных сетей на участке	Отсутствие инженерных сетей	различия не выявлены	Москва, С-П,
7	Городского коммерческого назначения (торговля, офисы, сервис)	Наличие ИРД	Без ИРД	12...20%	Москва, С-П, М.О.
8	Городского коммерческого назначения (торговля, офисы, сервис)	Наличие культурно-исторического ансамбля	Удаленность от ансамбля до 0,5 км.	0...6%	Москва, С-П,
9	Городского коммерческого назначения (торговля, офисы, сервис)	Наличие источника экологической опасности (химзавод, выбросы)	Отсутствие источников экологической опасности в зоне до 3 км.	0...-28%	Москва, С-П.
Земли мелких населенных пунктов					
1	Под и.ж.с.	Наличие газа на участке	Отсутствие газа и возможности подключения	10...18%	М.О.
2	Под и.ж.с.	Наличие газа рядом с участком	Отсутствие газа и возможности подключения	10...13%	М.О.
3	Под и.ж.с.	Наличие леса или водоема рядом	Отсутствие леса, водоема	4...7%	М.О.
5	Под и.ж.с.	Наличие культурно-исторического ансамбля	Удаленность от ансамбля до 1,5 км.	0...11%	М.О.
6	Под и.ж.с.	Наличие рядом церкви	Удаление на 0,3-0,5 км.	0...10%	М.О.
7	Под и.ж.с.	Наличие школы	Отсутствие школы	0...7%	М.О.
8	Под и.ж.с.	Наличие рядом	Отсутствие	6...12%	М.О.

№ п/п	Наименование ЗУ	Условия		Диапазоны корректировок	Местоположение земельных участков
		федеральной трассы	федеральной трассы		
9	Под и.ж.с.	Наличие дороги с твердым покрытием	Дорога грунтовая, гравийная	0...11%	М.О.
10	Под и.ж.с.	Наличие магазинов	Отсутствие магазинов	0...15%	М.О.
Земли загородных владений до 30 км. от городов					
1	Под коттеджную застройку	Наличие общей канализации	Отсутствие общей канализации	8...16%	М.О.
2	Под коттеджную застройку	Наличие рядом выезда на федеральную или муниципальную трассу	Выезд свыше 2 км.	0...11%	М.О.
3	Под коттеджную застройку	Наличие дороги с твердым покрытием	Дорога грунтовая, гравийная	0...12%	М.О.
4	Под коттеджную застройку	Наличие леса и водоема	Отсутствие леса, водоема	5...19%	М.О.
5	Под коттеджную застройку	Централизованная охрана участков	Без охраны	7...10%	М.О.

Источник: СРК-2023 под редакцией к.т.н. Е.Е. Яскевича

12.2. КОЛЛЕКТИВНОЕ МНЕНИЕ ЭКСПЕРТОВ-ОЦЕНЩИКОВ

12.2.1. ЗНАЧЕНИЕ СКИДОК НА ТОРГ НА АКТИВНОМ РЫНКЕ

Значения скидки на торг, усредненные по городам России, и границы доверительных интервалов

Таблица 353. Значение «Скидки на торг». Усредненные данные по городам России, и границы доверительных интервалов.

Класс объектов	Активный рынок		
	Среднее значение	Доверительный интервал	
1. Земельные участки под индустриальную застройку	10,1%	9,4%	10,9%
2. Земельные участки под коммерческую застройку	8,8%	8,2%	9,5%
3. Земельные участки под размещение специализированной сельскохозяйственной недвижимости	13,3%	12,3%	14,3%
4. Земельные участки под жилую застройку	8,7%	7,9%	9,5%
5. Земельные участки под объекты рекреации	12,7%	11,7%	13,8%



Границы расширенного интервала значений скидки на торг

Таблица 354. Значение «Скидки на торг». Усредненные данные по городам России, и границы расширенных интервалов.

Класс объектов	Активный рынок	
	Среднее значение	Расширенный интервал
1. Земельные участки под индустриальную застройку	10,1%	5,9% - 14,4%
2. Земельные участки под коммерческую застройку	8,8%	4,8% - 12,8%
3. Земельные участки под размещение специализированной сельскохозяйственной недвижимости	13,3%	6,0% - 18,6%
4. Земельные участки под жилую застройку	8,7%	4,5% - 12,9%
5. Земельные участки под объекты рекреации	12,7%	7,6% - 17,9%

Источник «Справочник оценщика недвижимости-2025. Земельные участки часть 2 под ред. Лейфер Л.А.

**1.3.2. Корректировки на уторгование для объектов недвижимости**

Использование: при проведении расчетов и корректировок.

Приведены отдельные данные, полученные по сведениям риэлтерских фирм, сети Интернет и из периодических изданий по недвижимости (табл. 1.3.2).

Таблица 1.3.2

Значения корректировок на уторгование для объектов недвижимости в различных городах РФ

Населенный пункт	Жилая		Торговая		Офисная		Производственно-складская		Земельные участки
	Аренда	Продажа	Аренда	Продажа	Аренда	Продажа	Аренда	Продажа	Продажа
Крупные города									
Воронеж	4-5 (4,5)	7-8 (7,5)	4-8 (6)	6-9 (7,5)	3-7 (5)	6-10 (8)	6-7 (6,5)	9-12 (10,5)	9-12 (10,5)
Екатеринбург	4-5 (4,5)	6-8 (7)	4-6 (5)	8-10 (9)	4-5 (4,5)	9-10 (9,5)	6-8 (7)	10-12 (11)	10-13 (11,5)
Краснодар	3-4 (3,5)	5-8 (6,5)	4-5 (4,5)	8-11 (9,5)	3-5 (4)	7-11 (9)	5-7 (6)	10-12 (11)	10-12 (11)
Москва	4-6 (5)	5-9 (7)	4-6 (5)	8-12 (10)	5-7 (6)	11-12 (11,5)	6-8 (7)	11-14 (12,5)	11-13 (12)
Новосибирск	4-6 (5)	5-7 (6)	5-7 (6)	8-12 (9,5)	5-6 (5,5)	10-11 (10,5)	5-7 (6)	11-12 (10,5)	11-13 (12)
Ростов-на-Дону	3-5 (4)	6-9 (7)	5-7 (6)	9-10 (9,5)	5-7 (6)	9-12 (10,5)	7-9 (8)	10-14 (12)	11-14 (12,5)
С.-Петербург	3-5 (4)	6-10 (8)	5-9 (7)	8-12 (10)	4-6 (5)	11-12 (11,5)	6-10 (8)	10-14 (12)	10-13 (11)
Среднее по крупным городам	4,3	7,0	5,6	9,3	5,1	10,1	6,9	11,4	11,5
Средние города									
Владивосток	3-6 (4)	8-9 (8,5)	6-8 (7)	9-11 (9)	6-8 (7)	9-13 (11)	7-9 (8)	10-12 (11)	10-14 (12)
Омск	3-6 (4,5)	8-9 (8,5)	6-8 (7)	9-12 (10,5)	4-7 (5,5)	9-12 (10,5)	7-9 (8)	10-14 (12)	10-12 (11)
Севастополь	8-9 (7)	10-12 (11)	-	10-12 (11)	-	10-13 (11,5)	-	10-14 (12)	12-15 (13,5)
Ставрополь	4-6 (5)	7-9 (8)	6-7 (6,5)	8-13 (10,5)	5-8 (6,5)	8-14 (11)	6-8 (7)	12-14 (13)	12-13 (12,5)
Тамбов	4-7 (5,5)	8-10 (9)	5-8 (6,5)	8-12 (10)	5-7 (6)	8-12 (10)	6-10 (8)	10-13 (11,5)	12-15 (13,5)
Тверь	4-6 (5)	7-9 (8)	4-7 (5,5)	9-10 (9,5)	5-8 (6,5)	10-12 (11)	6-9 (7,5)	12-14 (13)	11-14 (12,5)
Среднее по средним городам	5,2	8,8	6,5	10,1	6,3	10,8	7,7	12,1	12,5
Небольшие города и населенные пункты									
Московская область	5-9 (7)	8-10 (9)	5-8 (6,5)	10-14 (12)	6-10 (8)	11-14 (12,5)	9-10 (9,5)	11-14 (12,5)	12-15 (13,5)
Примечание: В скобках указано среднее значение. По данным исследования рынка жилья РФ минимальные скидки при продаже прав собственности имеются в марте и в мае, а максимальные – в июле и декабре.									

Источник: СРД-34, 2024 год под редакцией к.т.н. Е.Е. Яскевича

ВЫВОДЫ:

– Предложение земельных участков в Московской области в целом значительно превышает спрос.

Наиболее сильно заметна «просадка» цен на земли сельхоз назначения и на предназначенные для индивидуального жилого строительства. Участки такого формата и площадью от 10 до 50 га пользуются низким спросом из-за отсутствия новых проектов.

Диапазон цен на сельскохозяйственные земли в районе расположения объекта оценки выявлен без учета торга, а так же с учетом развитой инфраструктуры в районе аналогов и составляет: от 0,90 до 2 750 рублей за кв. м. в зависимости от расположения, развития инфраструктуры, наличия коммуникаций, удаленности от МКАДа, а так же текущего использования.

3. ПРОЦЕСС ОЦЕНКИ

3.1. ЭТАПЫ ПРОВЕДЕНИЯ ОЦЕНКИ

В соответствии с ФСО III "Процесс оценки», утвержденного приказом Минэкономразвития России от 14 апреля 2022 г. N 200 проведение оценки объекта включает в себя следующие этапы:

- 1) согласование задания на оценку заказчиком оценки и оценщиком или юридическим лицом, с которым оценщик заключил трудовой договор, путем подписания такого задания в составе договора на оценку объекта оценки (далее - договор на оценку) или в иной письменной форме в случае проведения оценки на основаниях, отличающихся от договора на оценку, предусмотренных Федеральным законом от 29 июля 1998 г. N 135-ФЗ "Об оценочной деятельности в Российской Федерации" (Собрание законодательства Российской Федерации, 1998, N 31, ст.3813; 2021, N 27, ст.5179) (далее - Федеральный закон);
- 2) сбор и анализ информации, необходимой для проведения оценки;
- 3) применение подходов к оценке, включая выбор методов оценки и осуществление необходимых расчетов;
- 4) согласование промежуточных результатов, полученных в рамках применения различных подходов к оценке (в случае необходимости), и определение итоговой стоимости объекта оценки;
- 5) составление отчета об оценке объекта оценки (далее - отчет об оценке).

3.2. ПОДХОДЫ К ОЦЕНКЕ

Согласно методическим рекомендациям по определению рыночной стоимости земельных участков, утвержденных Минимущества России в соответствии с постановлением Правительства Российской Федерации от 6 июля 2001 г. № 519 «Об утверждении стандартов оценки», оценка земельных участков сельскохозяйственного назначения производится исходя из их разрешенного, неистощительного и наиболее эффективного использования с учетом особенностей сельскохозяйственного районирования территории.

При оценке рыночной стоимости сельскохозяйственных угодий методом сравнения продаж и методом капитализации земельной ренты в составе факторов стоимости следует учитывать плодородие земельного участка, а также влияние экологических факторов. К числу основных факторов, определяющих плодородие земельного участка, в частности, относятся: качественные характеристики почвенного слоя земельного участка (содержание питательных веществ, влагообеспеченность, аэрация, механический состав, структурный состав, кислотность и др.), рельеф, микроклимат.

При оценке рыночной стоимости сельскохозяйственных угодий методом капитализации земельной ренты существуют особенности расчета земельной ренты, связанные с принятой системой учета плодородия земельного участка.

Земельная рента рассчитывается как разность между валовым доходом и затратами на ведение сельскохозяйственного производства с учетом прибыли предпринимателя. Валовой доход рассчитывается для единицы площади земельного участка как произведение нормативной урожайности сельскохозяйственной культуры на ее рыночную цену.

Нормативная урожайность сельскохозяйственной культуры определяется плодородием земельного участка, измеряемым в баллах бонитета.

Расчет издержек в денежном выражении осуществляется исходя из сложившихся в районе расположения земельного участка рыночных цен.

При расчете валового дохода сенокосов и пастбищ следует исходить из их нормативной урожайности. Нормативная урожайность сенокосов и пастбищ определяется ее пересчетом в центнеры кормовых единиц (1 центнер кормовых единиц равняется 1 центнеру овса). При этом величина валового дохода определяется на основе рыночной цены овса.

В случае использования иных методов в отчете об оценке целесообразно раскрыть их содержание и обосновать использование¹⁾.

Метод сравнения продаж

Метод применяется для оценки земельных участков, как занятых зданиями, строениями и (или) сооружениями (далее - застроенных земельных участков), так и земельных участков, не занятых зданиями, строениями и (или) сооружениями (далее - незастроенных земельных участков). Условие применения метода - наличие информации о ценах сделок с земельными участками, являющимися аналогами оцениваемого. При отсутствии информации о ценах сделок с земельными участками допускается использование цен предложения (спроса).

Метод предполагает следующую последовательность действий:

определение элементов, по которым осуществляется сравнение объекта оценки с объектами - аналогами (далее - элементов сравнения);

определение по каждому из элементов сравнения характера и степени отличий каждого аналога от оцениваемого земельного участка;

определение по каждому из элементов сравнения корректировок цен аналогов, соответствующих характеру и степени отличий каждого аналога от оцениваемого земельного участка;

корректировка по каждому из элементов сравнения цен каждого аналога, сглаживающая их отличия от оцениваемого земельного участка;

расчет рыночной стоимости земельного участка путем обоснованного обобщения скорректированных цен аналогов.

К элементам сравнения относятся факторы стоимости объекта оценки (факторы, изменение которых влияет на рыночную стоимость объекта оценки) и сложившиеся на рынке характеристики сделок с земельными участками.

Наиболее важными факторами стоимости, как правило, являются:

местоположение и окружение;

целевое назначение, разрешенное использование, права иных лиц на земельный участок;

физические характеристики (рельеф, площадь, конфигурация и др.);

транспортная доступность;

инфраструктура (наличие или близость инженерных сетей и условия подключения к ним, объекты социальной инфраструктуры и т.п.).

К характеристикам сделок с земельными участками, в том числе, относятся:

условия финансирования сделок с земельными участками (соотношение собственных и заемных средств, условия предоставления заемных средств);

условия платежа при совершении сделок с земельными участками (платеж денежными средствами, расчет векселями, взаимозачеты, бартер и т.п.);

обстоятельства совершения сделки с земельными участками (был ли земельный участок представлен на открытый рынок в форме публичной оферты, аффилированность покупателя и продавца, продажа в условиях банкротства и т.п.);

изменение цен на земельные участки за период с даты заключения сделки с аналогом до даты проведения оценки.

Характер и степень отличий аналога от оцениваемого земельного участка устанавливаются в разрезе элементов сравнения путем прямого сопоставления каждого аналога с объектом оценки. При этом предполагается, что сделка с объектом оценки будет совершена исходя из сложившихся на рынке характеристик сделок с земельными участками.

Корректировки цен аналогов по элементам сравнения могут быть определены как для цены единицы измерения аналога (например, гектар, квадратный метр), так и для цены аналога в целом. Корректировки цен могут рассчитываться в денежном или процентном выражении.

Величины корректировок цен, как правило, определяются следующими способами:

прямым попарным сопоставлением цен аналогов, отличающихся друг от друга только по одному элементу сравнения, и определением на базе полученной таким образом информации корректировки по данному элементу сравнения;

прямым попарным сопоставлением дохода двух аналогов, отличающихся друг от друга только по одному элементу сравнения, и определения путем капитализации разницы в доходах корректировки по данному элементу сравнения;

корреляционно - регрессионным анализом связи между изменением элемента сравнения и изменением цен аналогов (цен единиц измерения аналогов) и определением уравнения связи между значением элемента сравнения и величиной рыночной стоимости земельного участка; определением затрат, связанных с изменением характеристики элемента сравнения, по которому аналог отличается от объекта оценки; экспертным обоснованием корректировок цен аналогов.

В результате определения и внесения корректировок цены аналогов (единицы измерения аналогов), как правило, должны быть близки друг к другу. В случае значительных различий скорректированных цен аналогов целесообразно выбрать другие аналоги; элементы, по которым проводится сравнение; значения корректировок.

Данный метод не был использован при оценке объектов ввиду, того что земли сельскохозяйственного назначения подольского района используются не по назначению их стоимость завышена, так же она завышена из- за изъятия земель для государственных нужд. Поэтому использовать сравнительный подход не целесообразно, так как нет уверенности в достоверности получаемой из открытых источников информации о продажах и их возможном использовании.

Метод выделения

Метод применяется для оценки застроенных земельных участков.

Условия применения метода:

наличие информации о ценах сделок с едиными объектами недвижимости, аналогичными единому объекту недвижимости, включающему в себя оцениваемый земельный участок. При отсутствии информации о ценах сделок допускается использование цен предложения (спроса);

соответствие улучшений земельного участка его наиболее эффективному использованию.

Метод предполагает следующую последовательность действий:

определение элементов, по которым осуществляется сравнение единого объекта недвижимости, включающего в себя оцениваемый земельный участок, с объектами - аналогами;

определение по каждому из элементов сравнения характера и степени отличий каждого аналога от единого объекта недвижимости, включающего в себя оцениваемый земельный участок;

определение по каждому из элементов сравнения корректировок цен аналогов, соответствующих характеру и степени отличий каждого аналога от единого объекта недвижимости, включающего в себя оцениваемый земельный участок;

корректировка по каждому из элементов сравнения цен каждого аналога, сглаживающая их отличия от единого объекта недвижимости, включающего в себя оцениваемый земельный участок;

расчет рыночной стоимости единого объекта недвижимости, включающего в себя оцениваемый земельный участок, путем обоснованного обобщения скорректированных цен аналогов;

расчет стоимости замещения или стоимости воспроизводства улучшений оцениваемого земельного участка;

расчет рыночной стоимости оцениваемого земельного участка путем вычитания из рыночной стоимости единого объекта недвижимости, включающего в себя оцениваемый земельный участок, стоимости замещения или стоимости воспроизводства улучшений земельного участка.

Сумма затрат на создание улучшений земельного участка может определяться с использованием укрупненных и (или) элементных стоимостных показателей.

К укрупненным стоимостным показателям относятся как показатели, характеризующие параметры объекта в целом - квадратный, кубический, погонный метр, так и показатели по комплексам и видам работ.

К элементарным стоимостным показателям относятся элементарные цены и расценки, используемые при определении суммы затрат на создание улучшений.

Укрупненные и элементарные стоимостные показатели, рассчитанные в зафиксированном на конкретную дату уровне цен (базисном уровне цен), могут быть пересчитаны в уровень цен на дату оценки с использованием системы текущих и прогнозных индексов изменения стоимости строительства.

Расчет суммы затрат на создание улучшений с использованием элементарных стоимостных показателей может осуществляться также с использованием ресурсного и ресурсно - индексного методов. Ресурсный (ресурсно - индексный) метод состоит в калькулировании в текущих (прогнозных) ценах и тарифах всех ресурсов (элементов затрат), необходимых для создания улучшений.

При определении суммы затрат на создание улучшений земельного участка следует учитывать прибыль инвестора - величину наиболее вероятного вознаграждения за инвестирование капитала в создание улучшений. Прибыль инвестора может рассчитываться как разность между ценой продажи и затратами на создание аналогичных объектов. Прибыль инвестора также может быть рассчитана как отдача на капитал при его наиболее вероятном аналогичном по уровню рисков инвестировании.

При определении стоимости замещения или стоимости воспроизводства учитывается величина накопленного износа улучшений.

Накопленный износ улучшений может определяться в целом или в денежном выражении как сумма физического, функционального и части экономического износа, относящегося к улучшениям.

Физическим износом является потеря стоимости улучшений, обусловленная ухудшением их физических свойств.

Функциональным износом является потеря стоимости улучшений, обусловленная несоответствием объемно - планировочного решения, строительных материалов и инженерного оборудования улучшений, качества произведенных строительных работ или других характеристик улучшений современным рыночным требованиям, предъявляемым к данному типу улучшений.

Экономическим износом является потеря стоимости единого объекта недвижимости, обусловленная отрицательным воздействием внешних по отношению к нему факторов.

Физический и функциональный износ могут быть устранимыми и неустраимыми. Экономический износ, как правило, является неустраимым. При этом износ является устранимым, если затраты на его устранение меньше, чем увеличение стоимости объекта недвижимости в результате его устранения.

В связи с отсутствием концепции по застройке земельного участка данный метод в оценке не использовался. Данный участок не застроен.

Метод распределения

Метод применяется для оценки застроенных земельных участков.

Условия применения метода:

наличие информации о ценах сделок с едиными объектами недвижимости, аналогичными единому объекту недвижимости, включающему в себя оцениваемый земельный участок. При отсутствии информации о ценах сделок допускается использование цен предложения (спроса);

наличие информации о наиболее вероятной доле земельного участка в рыночной стоимости единого объекта недвижимости;

соответствие улучшений земельного участка его наиболее эффективному использованию.

Метод предполагает следующую последовательность действий:

определение элементов, по которым осуществляется сравнение единого объекта недвижимости, включающего в себя оцениваемый земельный участок, с объектами - аналогами;

определение по каждому из элементов сравнения характера и степени отличий каждого аналога от единого объекта недвижимости, включающего в себя оцениваемый земельный участок;

определение по каждому из элементов сравнения корректировок цен аналогов, соответствующих характеру и степени отличий каждого аналога от единого объекта недвижимости, включающего в себя оцениваемый земельный участок;

корректировка по каждому из элементов сравнения цен каждого аналога, сглаживающая их отличия от единого объекта недвижимости, включающего в себя оцениваемый земельный участок;

расчет рыночной стоимости единого объекта недвижимости, включающего в себя оцениваемый земельный участок, путем обоснованного обобщения скорректированных цен аналогов;

расчет рыночной стоимости оцениваемого земельного участка путем умножения рыночной стоимости единого объекта недвижимости, включающего в себя оцениваемый земельный участок, на наиболее вероятное значение доли земельного участка в рыночной стоимости единого объекта недвижимости.

В связи с отсутствием концепции по застройке земельного участка данный метод в оценке не использовался. Данный участок не застроен.

Метод капитализации земельной ренты

Метод применяется для оценки застроенных и незастроенных земельных участков. Условие применения метода - возможность получения земельной ренты от оцениваемого земельного участка.

Метод предполагает следующую последовательность действий:

расчет земельной ренты, создаваемой земельным участком;

определение величины соответствующего коэффициента капитализации земельной ренты;

расчет рыночной стоимости земельного участка путем капитализации земельной ренты.

Под капитализацией земельной ренты понимается определение на дату проведения оценки стоимости всех будущих равных между собой или изменяющихся с одинаковым темпом величин земельной ренты за равные периоды времени. Расчет производится путем деления величины земельной ренты за первый после даты проведения оценки период на определенный оценщиком соответствующий коэффициент капитализации.

В рамках данного метода величина земельной ренты может рассчитываться как доход от сдачи в аренду земельного участка на условиях, сложившихся на рынке земли.

Основными способами определения коэффициента капитализации являются:

деление величины земельной ренты по аналогичным земельным участкам на цену их продажи;

увеличение безрисковой ставки отдачи на капитал на величину премии за риск, связанный с инвестированием капитала в оцениваемый земельный участок.

При этом под безрисковой ставкой отдачи на капитал понимается ставка отдачи при наименее рискованном инвестировании капитала (например, ставка доходности по депозитам банков высшей категории надежности или ставка доходности к погашению по государственным ценным бумагам).

Данный метод применялся для оценки земельных участков сельскохозяйственного назначения.

Метод остатка

Метод применяется для оценки застроенных и незастроенных земельных участков. Условие применения метода - возможность застройки оцениваемого земельного участка улучшениями, приносящими доход.

Метод предполагает следующую последовательность действий:

расчет стоимости воспроизводства или замещения улучшений, соответствующих наиболее эффективному использованию оцениваемого земельного участка;

расчет чистого операционного дохода от единого объекта недвижимости за определенный период времени на основе рыночных ставок арендной платы;

расчет чистого операционного дохода, приходящегося на улучшения, за определенный период времени как произведения стоимости воспроизводства или замещения улучшений на соответствующий коэффициент капитализации доходов от улучшений;

расчет величины земельной ренты как разности чистого операционного дохода от единого объекта недвижимости за определенный период времени и чистого операционного дохода, приходящегося на улучшения за соответствующий период времени;

расчет рыночной стоимости земельного участка путем капитализации земельной ренты.

Метод допускает также следующую последовательность действий:

расчет стоимости воспроизводства или замещения улучшений, соответствующих наиболее эффективному использованию оцениваемого земельного участка;

расчет чистого операционного дохода от единого объекта недвижимости за определенный период времени на основе рыночных ставок арендной платы;

расчет рыночной стоимости единого объекта недвижимости путем капитализации чистого операционного дохода за определенный период времени;

расчет рыночной стоимости земельного участка путем вычитания из рыночной стоимости единого объекта недвижимости стоимости воспроизводства или замещения улучшений.

Чистый операционный доход равен разности действительного валового дохода и операционных расходов. При этом из действительного валового дохода вычитаются только те операционные расходы, которые, как правило, несет арендодатель.

Действительный валовой доход равен разности потенциального валового дохода и потерь от простоя помещений и потерь от неплатежей за аренду.

Потенциальный валовой доход равен доходу, который можно получить от сдачи всей площади единого объекта недвижимости в аренду при отсутствии потерь от невыплат арендной платы. При оценке земельного участка арендные ставки за пользование единым объектом недвижимости рассчитываются на базе рыночных ставок арендной платы (наиболее вероятных ставок арендной платы, по которым объект оценки может быть сдан в аренду на открытом рынке в условиях конкуренции, когда стороны сделки действуют разумно, располагая всей необходимой информацией, а на величине ставки арендной платы не отражаются какие-либо чрезвычайные обстоятельства).

Для пустующих и используемых собственником для собственных нужд помещений также используются рыночные ставки арендной платы. В потенциальный доход включаются и другие доходы, получаемые за счет неотделимых улучшений недвижимости, но не включенные в арендную плату.

Величина операционных расходов определяется исходя из рыночных условий сдачи в аренду единых объектов недвижимости. Операционные расходы подразделяются на: постоянные - не зависящие от уровня заполняемости единого объекта недвижимости, переменные - зависящие от уровня заполняемости единого объекта недвижимости и расходы на замещение элементов улучшений со сроком использования меньше, чем срок использования улучшений в целом (далее - элементов с коротким сроком использования). В состав операционных расходов не входят амортизационные отчисления по недвижимости и расходы по обслуживанию долговых обязательств по недвижимости.

Расчет расходов на замещение элементов улучшений с коротким сроком использования производится путем деления суммы затрат на создание данных элементов улучшений на срок их использования. В процессе выполнения данных расчетов целесообразно учитывать возможность процентного наращивания денежных средств для замены элементов с коротким сроком использования.

Управленческие расходы включаются в состав операционных расходов независимо от того, кто управляет объектом недвижимости - собственник или управляющий.

При расчете коэффициента капитализации для улучшений земельного участка следует учитывать наиболее вероятный темп изменения дохода от улучшений и наиболее вероятное изменение стоимости улучшений (например, при уменьшении стоимости улучшений - учитывать возврат капитала, инвестированного в улучшения).

В связи с отсутствием концепции по застройке земельного участка данный метод в оценке не использовался. Данные участки свободны

Метод предполагаемого использования

Метод применяется для оценки застроенных и незастроенных земельных участков.

Условие применения метода - возможность использования земельного участка способом, приносящим доход.

Метод предполагает следующую последовательность действий:

определение суммы и временной структуры расходов, необходимых для использования земельного участка в соответствии с вариантом его наиболее эффективного использования (например, затрат на создание улучшений земельного участка или затрат на разделение земельного участка на отдельные части, отличающиеся формами, видом и характером использования);

определение величины и временной структуры доходов от наиболее эффективного использования земельного участка;

определение величины и временной структуры операционных расходов, необходимых для получения доходов от наиболее эффективного использования земельного участка;

определение величины ставки дисконтирования, соответствующей уровню риска инвестирования капитала в оцениваемый земельный участок;

расчет стоимости земельного участка путем дисконтирования всех доходов и расходов, связанных с использованием земельного участка.

При этом под дисконтированием понимается процесс приведения всех будущих доходов и расходов к дате проведения оценки по определенной оценщиком ставке дисконтирования.

Для приведения всех будущих доходов и расходов к дате проведения оценки используются ставки дисконтирования, получаемые на основе анализа ставок отдачи на капитал аналогичных по уровню рисков инвестиций.

Источником доходов может быть сдача в аренду, хозяйственное использование земельного участка или единого объекта недвижимости либо продажа земельного участка или единого объекта недвижимости в наиболее вероятные сроки по рыночной стоимости.

Расчет доходов в варианте сдачи недвижимости в аренду должен предусматривать учет дохода от продажи единого объекта недвижимости в конце прогнозного периода.

В связи с отсутствием концепции по застройке земельного участка данный метод в оценке не использовался.

АНАЛИЗ НАИБОЛЕЕ ЭФФЕКТИВНОГО ИСПОЛЬЗОВАНИЯ ОБЪЕКТА ОЦЕНКИ

Анализ наиболее эффективного использования является Анализ наиболее эффективного использования является основополагающим принципом при определении рыночной стоимости объекта недвижимости. Данный анализ позволяет определить наиболее конкурентоспособное использование объекта недвижимости, т.е. такое использование, которому соответствует ожидание максимальной рыночной стоимости оцениваемого объекта.

Наиболее эффективное использование – это разумный вариант использования земельного участка и существующих строений на нем, который является юридически правомочным, физически возможным, финансово обеспеченным и максимально экономичным на дату оценки (т.е. дающим максимальную полезность от использования оцениваемого земельного участка).

В основе концепции рыночной стоимости недвижимости лежит предпосылка о фундаментальном значении распределения величин стоимости земельного участка и объекта в целом. Стоимость земельного участка составляет от 25% до 70% (приложение 1) от общей стоимости объекта недвижимости в зависимости от эффективности его использования[8].В

условиях Российского рынка эта величина лежит в том же диапазоне[9]. Для наиболее эффективного использования эта величина составляет 25-35% (приложение 1) и может увеличиваться, если эффективность использования земельного участка уменьшается. Это положение определяет сущность свойства рыночной стоимости земельного участка – земельный участок износу не подлежит при правильном его использовании. Иначе говоря, те улучшения, которые производятся на земельном участке, в виде строений, сооружений, коммуникаций, лесных насаждений и т.п. увеличивают стоимость объекта в целом, в зависимости от того, насколько эти улучшения воспринимаются на рынке недвижимости. В связи с этим для любой недвижимости может существовать наиболее эффективное использование земельного участка как свободного и использование земельного участка с находящимися на нем улучшениями, причем в общем случае эти варианты могут не совпадать. Если существующие улучшения не соответствуют наиболее эффективному использованию, стоимость земельного участка составляет большую часть в рыночной стоимости объекта в целом. В этом случае не полностью используется потенциал земельного участка и анализ использования должен рассмотреть целесообразность варианта сноса существующей застройки или возведение строений в соответствии с оптимальным назначением земельного участка. В силу этого анализ наиболее эффективного использования оцениваемого объекта обычно предусматривает две стадии:

- ✓ анализ земельного участка как неосвоенного;
- ✓ анализ земельного участка с существующими зданиями с учетом возможностей их развития.
- ✓

Наилучшее использование объекта определяется с одной стороны административными ограничениями по виду использования земельного участка, с другой стороны инвестором – какой класс недвижимости наиболее эффективен при существующих ограничениях вида использования.

✓ **Законодательная допустимость:** предусматривает рассмотрение только тех вариантов, которые не противоречат законодательству и разрешены распоряжениями о зонировании. категория земель: сельскохозяйственного назначения» с разрешенным использованием для сельскохозяйственного производства.

В соответствии с ч. 1,2 ст. 77 Земельного кодекса РФ:

1. Землями сельскохозяйственного назначения признаются земли, находящиеся за границами населенного пункта и предоставленные для нужд сельского хозяйства, а также предназначенные для этих целей.

2. В составе земель сельскохозяйственного назначения выделяются сельскохозяйственные угодья, земли, занятые внутрихозяйственными дорогами, коммуникациями, мелиоративными защитными лесными насаждениями, водными объектами (в том числе прудами, образованными водоподпорными сооружениями на водотоках и используемыми для целей осуществления прудовой аквакультуры), а также зданиями, сооружениями, используемыми для производства, хранения и первичной переработки сельскохозяйственной продукции.

Таким образом, юридически допустимо использовать земельный участок для сельскохозяйственного производства

✓ **Физическая возможность:** Оцениваемый объект оценки будет использоваться для севооборота. Данные о плодородии земельных участков не предоставлено. Исходя из местоположения объектов оценки, оценщик счел применить данные о плодородии одинаковым для объектов, расположенных у разных деревень, так как они все располагаются в Подольском районе и недалеко друг от друга.

✓ **Экономическая целесообразность:** рассмотрение того, какой физически возможный и законодательно допустимый вариант использования будет давать приемлемый доход владельцу объекта, равный или больший по сравнению с суммой операционных расходов, финансовых обязательств и капитальных затрат.

Не смотря на то, что оцениваемый объект является единичным активом предприятия рассмотрение оценки справедливой стоимости для него как единичного актива готового для реализации не целесообразно.

Максимальная эффективность: рассмотрение того, какое из экономически приемлемых использований будет приносить максимальный чистый доход или максимальную текущую стоимость.

Критерием наилучшего и наиболее эффективного использования является максимальная стоимость земельного участка, рассчитанная по остаточному методу.

Так как в данном отчете оценивается свободный земельный участок, полученный результат любым методом оценки с учетом принятых условий в данном разделе будет соответствовать максимальной эффективности в экономической обстановке на дату оценки.

Таблица 6

Параметр	Земли населенных пунктов (для жилищного строительства)	Земли промышленного назначения	Земли сельскохозяйственного назначения
Законодательная допустимость	-	-	+
Физическая возможность	+	+	+
Экономическая целесообразность	-		+
Максимальная эффективность	+	-	+
Итого	2	1	4

Выводы:

Основываясь на проведенном анализе рынка, и принимая во внимание расположение объекта, его правовой режим, площадь земельного участка, вид разрешенного использования и проведенные расчеты можно сделать следующий вывод:

Рассматриваемый объект недвижимости относится к сельскохозяйственному назначению, представляет собой сельскохозяйственное угодье, используемое в кормовом севообороте, и остается таковым согласно разрешенному использованию.

Исходя из этого, при оценке принимается использование объекта существующее.

АНАЛИЗ ДОСТАТОЧНОСТИ И ДОСТОВЕРНОСТИ

Затратный подход

По результатам сбора информации об объекте оценки для решения поставленной задачи в рамках затратного подхода Оценщик считает собранную информацию недостаточной и недостоверной для определения справедливой стоимости объекта оценки.

Сравнительный подход

По результатам сбора информации об объекте оценки для решения поставленной задачи в рамках сравнительного подхода Оценщик считает собранную информацию не достаточной и не достоверной, для определения справедливой стоимости объекта оценки

Доходный подход

По результатам сбора информации об объекте оценки для решения поставленной задачи в рамках доходного подхода Оценщик считает собранную информацию достаточной и достоверной для определения справедливой стоимости объекта оценки.

4. РАСЧЕТ СПРАВЕДЛИВОЙ СТОИМОСТИ ОБЪЕКТА ОЦЕНКИ.

Для проведения оценки в пределах земельного участка в соответствии с его экспликацией выделяются:

- Сельскохозяйственные угодья (пашня, сенокосы, пастбища, залежь и многолетние насаждения);
- Земли, занятые зданиями, строениями, сооружениями.
- Земли, занятые внутрихозяйственными дорогами, коммуникациями, древесно-кустарниковой растительностью, замкнутые водоемы.

Рыночная оценка стоимости земельного участка определяется на основе оценки входящих в его состав земель, занятых зданиями, строениями, сооружениями.

При этом рыночная стоимость оцениваемого земельного участка определяется с учетом характеристик входящих в его состав земель, занятых внутрихозяйственными дорогами, коммуникациями, древесно-кустарниковой растительностью, которые не могут быть использованы для предпринимательской деятельности.

Сельскохозяйственные угодья и замкнутые водоемы, которые могут быть использованы для предпринимательской деятельности (например, для ведения рыбного хозяйства), оцениваются, как правило, методом сравнения продаж или методом капитализации ренты.

Земли, занятые зданиями, строениями, сооружениями, используемыми для производства, оцениваются методами оценки застроенных или предназначенных для застройки земельных участков. Земли под хозяйственными постройками (сарай или иные некапитальные строения), расположенные на сельскохозяйственных угодьях, оцениваются как сельскохозяйственные угодья.

При оценке справедливой стоимости методом сравнения продаж и методом капитализации земельной ренты в составе факторов стоимости следует учитывать влияние экологических факторов.

Земельная рента рассчитывается как разность между валовым доходом и затратами с учетом прибыли предпринимателя.

Расчет издержек в денежном выражении осуществляется исходя из сложившихся в районе расположения земельного участка рыночных цен.

При расчете издержек учитывается уровень инженерного обустройства земельного участка, в том числе плотность дорожной сети, качество дорог.

Рыночную стоимость имеют те земельные участки, которые способны удовлетворять потребности пользователя (потенциального покупателя) в течение определенного времени (принцип полезности).

Рыночная стоимость земельного участка зависит от спроса и предложения на рынке и характера конкуренции продавцов и покупателей (принцип спроса и предложения).

Рыночная стоимость земельного участка не может превышать наиболее вероятные затраты на приобретение объекта эквивалентной полезности (принцип замещения).

Рыночная стоимость земельного участка зависит от ожидаемой величины, срока и вероятности получения дохода от земельного участка за определенный период времени при наиболее эффективном его использовании, без учета доходов от других факторов производства, привлекаемых к земельному участку для предпринимательской деятельности (принцип ожидания).

Рыночная стоимость земельных участков изменяется во времени и определяется на конкретную дату (принцип изменения).

Рыночная стоимость земельного участка зависит от изменения его целевого назначения, разрешенного использования, прав иных лиц на земельный участок, разделения имущественных прав на земельный участок.

Рыночная стоимость земельного участка зависит от его местоположения и влияния внешних факторов.

4.1. РАСЧЕТ СТОИМОСТИ ПО СРАВНИТЕЛЬНОМУ ПОДХОДУ.

Сравнительный подход основывается на принципе замещения. Другими словами, он имеет в своей основе предположение, что благоразумный покупатель за выставленную на продажу недвижимость заплатит не большую сумму, чем та, за которую можно приобрести аналогичный по качеству и пригодности объект. Данный подход включает сбор данных о рынке продаж и предложений по объектам недвижимости, сходным с оцениваемым. Цены на объекты-аналоги затем корректируются с учетом параметров, по которым эти объекты отличаются от оцениваемого объекта. После корректировки цен их можно использовать для определения рыночной стоимости оцениваемого объекта. В процессе сбора информации по сопоставимым объектам оценщик не обнаружил информацию о совершенных сделках купли-продажи аналогичных объектов, т.к. информация об условиях продажи и реальной цене сделки, как правило, носит конфиденциальный характер.

Учитывая вышеизложенное, Оценщик отказывается от применения сравнительного подхода в отношении расчета справедливой стоимости земельного участка.

4.2. РАСЧЕТ СТОИМОСТИ ПО ЗАТРАТНОМУ ПОДХОДУ.

Затратный подход не применяется для самостоятельной оценки земельного участка, так как земельный участок является не возобновляемым активом.

В оценочной практике возможно использование элементов затратного подхода в сравнительном и доходном подходах для расчета стоимости улучшений земельного участка.

Учитывая вышеизложенное, Оценщик отказывается от применения затратного подхода в отношении расчета справедливой стоимости земельного участка.

4.3. РАСЧЕТ СТОИМОСТИ ПО ДОХОДНОМУ ПОДХОДУ.

Анализ рынка молока

При оценке рыночной стоимости сельскохозяйственных угодий методом капитализации земельной ренты существуют особенности расчета земельной ренты, связанные с принятой системой учета плодородия земельного участка.

Земельная рента рассчитывается как разность между валовым доходом и затратами на ведение сельскохозяйственного производства с учетом прибыли предпринимателя. Валовой доход рассчитывается для единицы площади земельного участка как произведение нормативной урожайности сельскохозяйственной культуры на ее рыночную цену.

Нормативная урожайность сельскохозяйственной культуры определяется плодородием земельного участка, измеряемым в баллах бонитета.

Расчет издержек в денежном выражении осуществляется исходя из сложившихся в районе расположения земельного участка рыночных цен.

При расчете валового дохода сенокосов и пастбищ следует исходить из их нормативной урожайности. Нормативная урожайность сенокосов и пастбищ определяется ее пересчетом в центнеры кормовых единиц.

Производство

Анализ рынка молока

Рынок находится в противофазе. Пока жировая "корзина" (масло, творог) искусственно и резко дешевеет под тактическим давлением, сырьевая составляющая (сыр, сыворотка) уже демонстрирует уверенный рост. 6-я неделя 2026 года (2-8 февраля) — это неделя ожиданий перед Масленицей. Рынок ведёт себя крайне неоднородно - одни позиции резко падают, другие растут, что создает уникальную картину перед сезонным всплеском. Мы видим усиление волатильности. Рынок не просто готовится к сезону — он активно прощупывает минимальные ценовые уровни для жирной продукции, одновременно реагируя на выросшую ранее стоимость сырья. Это период высокой неопределенности для покупателей.

Небольшой откат после роста показало сырое молоко. Это техническая коррекция, а не смена тренда. Часть переработчиков, сделавших крупные закупки на прошлой неделе, временно снизила активность. Также могло сказаться увеличение сезонных объёмов производства, слегка опередившее спрос. Фундаментальных причин для продолжения падения нет.

Молоко пастеризованное показало первый спад после четырёх недель роста. Розничные сети начали агрессивные промо-акции к Масленице, и пастеризованное молоко стало одним из продуктов-локомотивов для привлечения покупателей (убыточный лидер). Переработчики вынуждены давать скидки под давлением сетей.

СOM продемонстрировало по итогам минувшей недели незначительное снижение. Рынок продолжает боковое движение в узком диапазоне из-за отсутствия ярких драйверов. Экспорт и внутренний промышленный спрос находятся в состоянии равновесия с предложением. СOM остается самым стабильным активом. В сегменте СЦМ ситуация зеркальна СOM. Незначительное снижение в рамках бокового тренда. Никаких новых сигналов.

Небольшая коррекция вслед за сырым молоком наметилась в сегменте сливок. Спрос со стороны производителей масла остается высоким, поэтому падение минимально.

Рост цен на полутвердые сыры ускорился. Среди основных причин можно назвать активные закупки розницы для наполнения полок к праздникам, ожидание роста себестоимости из-за подорожавшего сырья (эффект опережающего ценообразования). Сыр явно вышел из зоны давления и начал уверенный рост.

Масло сливочное 72.5% и 82.5% обвалилось. Это ключевое событие недели, полностью противоречащее логике сезонного роста. На сегменте могли сказаться комплексные факторы, которые и привели к падению ценника. Одним из таких факторов могло стать искусственное сдерживание закупок с целью добиться от поставщиков максимально низкой стартовой цены перед запуском масленичных промо. Возможно, какой-то крупный производитель или трейдер сбросил большую партию по низкой цене, чтобы освободить складские мощности под новую продукцию, создав панику на рынке. Увидев спад, часть мелких игроков начала продавать, усугубляя падение. Это не фундаментальное падение, а скорее тактико-спекулятивное. Себестоимость производства (сырье, сливки) не позволяет этому уровню держаться долго.

Неожиданное и сильное падение после стабилизации показал по итогам 6 недели творог. Это прямое следствие обвала цен на масло. Творог и масло часто производятся на одних и тех же предприятиях. Снижение маржинальности по маслу и необходимость в оборотных средствах могли заставить производителей активнее продавать творог, даже со скидкой. Сметана снова показала себя как защитный актив в нестабильный период. Спрос и конкуренция сбалансированы.

МИРОВОЙ РЫНОК

По результатам торгов подорожали ключевые биржевые товары, что может быть связано с уменьшением предложения товара на аукционе, замедлением производства молока в Океании и постепенное восстановление спроса на мировом молочном рынке. По данным The New Zealand Herald, произошел самый мощный рост ценового индекса GDT впервые с 2021 года.

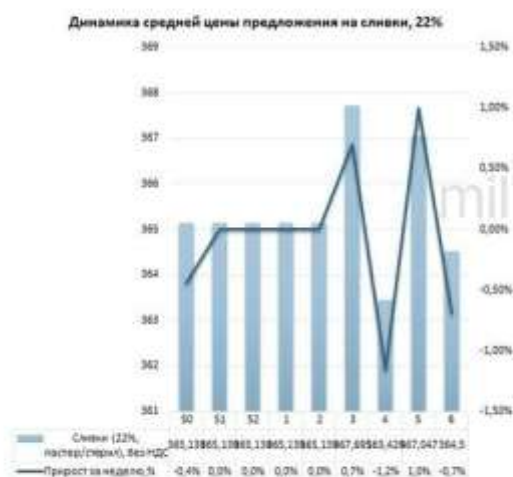
Во вторник, 3 февраля, состоялись 397 торги GDT, по результатам которых ценовой индекс составил 1161, что на 73 пункта (+6,7%) больше по отношению к предыдущим торгам. Средняя цена на молочные продукты составила 3830 долларов. за то, что на 215 дол. больше по результатам предыдущего аукциона. В ходе торгов было продано 22714 т биржевых товаров, что на 5107 т меньше относительно результатов прошедшего аукциона. Минимальное предложение было зафиксировано на уровне 28866 т, а максимальное – на уровне 24034 т. В торгах приняли участие 175 операторов молочного рынка, что на 11 компаний больше по отношению к 20 января.

СРЕДНИЕ ЦЕНЫ НА МОЛОКО И МОЛОЧНУЮ ПРОДУКЦИЮ

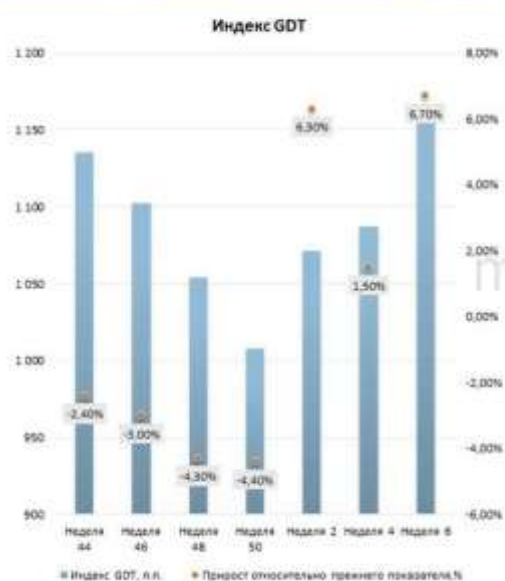
Продукт	5 неделя	6 неделя	Изменение	Ключевой драйвер недели
Молоко сырое	46.35	45.90	-1.0%	Техническая коррекция. Временное снижение закупочной активности.
Молоко паст. 3,2%	77.85	76.30	-1.7%	Промо-давление сетей. Продукт как "убыточный лидер" для акций.
СМ	217.74	217.14	-0.3%	Отсутствие драйверов.
СЦМ	325.24	327.84	+0.4%	Стагнация спроса.
Сливки	367.05	364.50	-0.7%	Коррекция. Следование за сырьем.
Сыр полутвердый	605.99	613.80	+1.3%	Опережающий рост. Закупки розницы и ожидание роста себестоимости.
Масло 72,5%	517.82	493.05	-4.8%	Искусственное давление. Тактика сетей по сдерживанию закупок/выброс остатков.
Масло 82,5%	606.40	576.63	-5.2%	Спекулятивная паника. Усиление нисходящего тренда в премьюме.
Творог 9%	241.50	234.00	-3.1%	Эффект домино. Связанность производства с маслом, скидки для оборота.
Сметана 20%	249.00	249.00	0.0%	Бастион стабильности. Идеальный баланс на рынке.

Конфиденциально

СРЕДНИЕ ЦЕНЫ ПРЕДЛОЖЕНИЯ НА МОЛОКО И МОЛОЧНУЮ ПРОДУКЦИЮ*, РУБ/КГ, БЕЗ НДС



Конфиденциально



- По результатам торгов подорожали ключевые биржевые товары, что может быть связано с уменьшением предложения товара на аукционе, замедлением производства молока в Океании и постепенное восстановление спроса на мировом молочном рынке. По данным The New Zealand Herald, произошел самый мощный рост ценового индекса GDT впервые с 2021 года.
- Во вторник, 3 февраля, состоялись 397 торги GDT, по результатам которых ценовой индекс составил 1161, что на 73 пункта (+6,7%) больше по отношению к предыдущим торгам. Средняя цена на молочные продукты составила 3830 долларов, за то, что на 215 дол. Больше по результатам предыдущего аукциона. В ходе торгов было продано 22714 т биржевых товаров, что на 5107 т меньше относительно результатов прошедшего аукциона. Минимальное предложение было зафиксировано на уровне 28866 т, а максимальное – на уровне 24034 т. В торгах приняли участие 175 операторов молочного рынка, что на 11 компаний больше по отношению к 20 января.
- По результатам торгов цена на обезжиренный молочный жир составляла 6524 дол. за то, что на 5% больше по отношению к предыдущим торгам. Вероятно, на рост цены на обезжиренный молочный жир должно повлиять замедление надоев в Океании и уменьшение предложения товара во время торгов. По данным USDA, на прошлой неделе цены на молочный жир упали в Европе на фоне значительного предложения товара и отсутствия срочных заказов со стороны покупателей. Согласно прогнозу GDT, в марте обезжиренный молочный жир может снизиться на 0,1%, а в апреле вырасти на 5,1%.
- Цена на сливочное масло на этих торгах составила 5773 дол. за то, что на 8,8% больше по отношению к результатам предыдущего аукциона. По данным USDA, в Океании сливочное масло подорожало на фоне сезонного снижения объемов надоя. Спрос на масло производства Океании постепенно растет на экспортных рынках, несмотря на то, что оно стоит дороже американского масла. По данным Dairy Dimension, среди участников рынка существуют опасения по поводу негативного влияния природного явления Эль Нино на рост травы пастбищ в Новой Зеландии, что может привести к снижению объемов производства молока-сырья в ближайшие месяцы. Эль-Нино влечет за собой аномальные изменения погоды в мире, в том числе засухи, наводнения и сильные осадки из-за потепления поверхности Тихого океана.

Конфиденциально

Динамика цен на молочные продукты на торгах GDT, Fonterra, USD/тонну

№	Продукт	Неделя 4	Неделя 5	Прирост за 2 недели, %
1	Молочный жир обезжиренный (AMF), 210 кг, премиум	6 191	6 524	5,4%
2	Масло сливочное несоленое, 25 кг	5 314	5 773	8,6%
3	Сухая сыворотка (BMP)	нет данных	3 147	
4	Твердые сыры (Cheddar)	4 594	4 772	3,9%
5	Лактоза	1 385	1 410	1,8%
6	Сычужные сыры (Mozzarella)	3 340	3 694	10,6%
7	Сухое обезжиренное молоко (COM)	2 615	2 874	9,9%
8	Сухой цельное молоко (ICM)	3 449	3 614	4,8%

Конфиденциально

Источник: <https://milknet.biz/blog/egemesyachniy-otchet-dlya-rukovoditeley-i-strategov-432>

Расчет справедливой стоимости методом капитализации дохода.

Метод применяется для оценки незастроенных земельных участков. Условие применения метода - возможность получения регулярного дохода от оцениваемого права аренды земельного участка.

Метод предполагает следующую последовательность действий:

- расчет величины дохода за определенный период времени, создаваемого при выращивании кормов;
- определение доли дохода, приходящегося на земельный участок;
- определение величины соответствующего коэффициента капитализации дохода;
- расчет рыночной стоимости права собственности земельного участка путем капитализации дохода, создаваемого правом аренды.

Под капитализацией дохода понимается определение на дату проведения оценки стоимости всех будущих равных между собой или изменяющихся с одинаковым темпом величин дохода за равные периоды времени. Расчет производится путем деления величины дохода за первый после даты проведения оценки период на определенный оценщиком соответствующий коэффициент капитализации:

$$\text{Цз.у.} = \text{Дчистый} / \text{Кк}, \quad (1)$$

где Цзу – цена земельного участка, Дчистый – чистый операционный доход, Кк – коэффициент капитализации.

Наиболее эффективное использование пастбища возможно в том случае, если соблюдены следующие условия:

- осуществляется загонный или порционный выпас;
- выполняется улучшение травостоя;
- осуществляется пастбищеоборот.

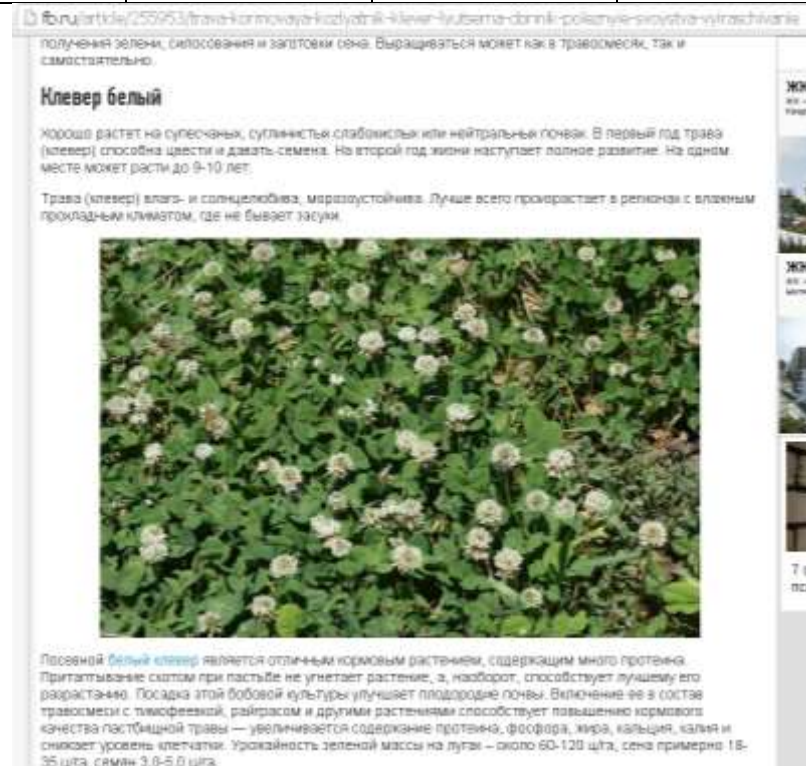
Расчет величины валового дохода осуществим от производства молока, что является основным производственным направлением использования пастбищ в Подмоскowie и ближайших областях²⁾.

Расчет представлен в таблицах: Все данные для расчета представлены в приложение.

Расчет производства товарной продукции с 1 га пастбищ

Таблица 7

1	2	3	4	5	6	7
Наименование товарной продукции	Площадь, га	Урожайность, ц/га	Коэффициент перевода в к.е.	Выход кормов, центнеров к.е. (3*4)	Затраты кормов на 1 ц молока, (расчет приведен ниже таблицы) к.е.	Производство молока с 1 га пастбищ, ц (5/6)
Зеленая масса на лугах	1	60	0,2	12	0,74	16,22



Расход кормов в расчете на одну голову условного крупного скота, ц кормовых единиц и он составляет:28,6

Надой молока на одну корову,кг:3893 кг или 38,93,ц.

Затраты кормов на 1 ц молока составляет:28,6/38,93=0,74

По данным сайта <https://rosstat.gov.ru/statistics/price>. Средние цены на

СРЕДНИЕ ЦЕНЫ ПРОИЗВОДИТЕЛЕЙ СЕЛЬСКОХОЗЯЙСТВЕННОЙ ПРОДУКЦИИ по Российской Федерации в 2025 г. ¹													
ОКПД2	Январь	Февраль	Март	Апрель	Май	Июнь	Июль	Август	Сентябрь	Октябрь	Ноябрь	Декабрь	
Зерновые и зернобобовые культуры	01.11.12.001.АГ	14623,57	14637,01	14635,12	15170,78	14964,73	15051,59	14381,63	13517,26	12900,32	12951,87	12664,74	12519,31
Культуры зерновые	01.11.12.003.АГ	14273,02	14393,40	14475,45	14836,46	14693,53	14880,82	14204,88	13203,00	12723,88	12768,29	12588,57	12480,89
Пшеница	01.11.1	14322,82	14199,51	14346,75	14644,47	14657,44	14567,93	13537,53	13101,06	12680,39	12292,86	12142,05	12098,27
Скот и птица (в живом весе)	01.41.44.001.АГ	133459,14	129629,30	129783,55	127447,95	131370,59	132181,62	137437,82	140546,02	139911,27	134906,76	134524,08	127986,42
Крупный рогатый скот	01.41.10.001.АГ	198007,05	183690,58	187667,43	196189,52	199601,83	198731,40	195902,70	194481,84	197203,84	200218,18	212680,02	230187,29
Молоко сырое крупного рогатого скота	01.41.20	43563,56	44772,19	45311,67	44964,39	43113,32	42101,62	41905,56	42234,88	42605,08	43310,91	43542,49	42928,04

Реализационная Цена 42 928,04руб./тонна

Реализационная цена за 1 ц составляет: 4292,804 руб.

Типичным для рынка производства сельскохозяйственной продукции является распределение дохода между предпринимателем, ведущим сельскохозяйственный бизнес, и собственником земли в пропорции 7,24 к 2,76, т.е. доля земельного участка в доходе составляет 27,6 %. (приложение 1, принимаем минимальное значение диапазона, так как земли сельскохозяйственного производства не прибыльны). Исходные показатели приняты по данным Министерство науки и высшего образования Российской Федерации Федеральное государственное бюджетное образовательное учреждение высшего образования «Российский экономический университет имени Г. В. Плеханова» (ФГБОУ ВО «РЭУ им. Г. В. Плеханова»), Базовая кафедра «Управление проектами и программами Capital Group», СОВРЕМЕННЫЕ ПРОБЛЕМЫ УПРАВЛЕНИЯ ПРОЕКТАМИ В ИНВЕСТИЦИОННО-СТРОИТЕЛЬНОЙ СФЕРЕ И ПРИРОДОПОЛЬЗОВАНИИ Материалы XII Международной научно-практической конференции, посвященной 115-летию РЭУ им. Г.В. Плеханова 8 апреля 2022 года, Москва ФГБОУ ВО «РЭУ им. Г. В. Плеханова» 2022/ статья Канд. техн. наук В.И. Светлаков (Информационная консалтинговая фирма «КонС») и Д-р экон. наук С.И. Носов (РЭУ им. Г. В. Плеханова)– 290-291 с. (скан страниц смотри в приложении к отчету)

в феврале 2026 года реализационную цену принимаем 4190,56 ц,руб.

Расчет величины годового валового дохода и земельной ренты с 1 га пастбищ

Таблица 8

Наименование товарной продукции	Реализационная цена за 1 ц, руб.	Производство молока с 1 га пастбищ, ц.	Ежегодный валовой доход от реализации товарной продукции, руб.
Молоко сырое	4292,804	16,22	69 629,28

Таблица 9 Расчет ренты

Наименование товарной продукции	Ежегодный валовой доход от реализации товарной продукции, руб.	Доля земельного участка	Рента, руб.
Молоко сырое	69 629,28	0,276	19 217,68

Итак, величина дохода земельного участка, приносимой 1 га пастбищ в год составит 19 217,68 руб. или 1,921768 руб/м2.

При расчете коэффициента капитализации для дохода, создаваемого правом аренды земельного участка следует учитывать: безрисковую ставку отдачи на капитал, величину премии за риск, связанный с инвестированием капитала в приобретение права аренды земельного участка, и наиболее вероятное изменение его стоимости. Поскольку использование сельскохозяйственных угодий на сегодняшний день достаточно рискованное в нечерноземной области, то в качестве ставки капитализации нами принята безрисковая ставка и величина премии за риск.

В настоящем отчете ставка капитализации была принята исходя из безрисковой ставки на дату оценки, т.е. наиболее надежная доходность, которую может получить инвестор на свой капитал при заданных периоде получения дохода и сумме инвестиции – как правило, это минимально возможная доходность.

В качестве безрисковой ставки Оценщик принял долгосрочную ставку (30 лет) кривой бескупонной доходности государственных облигаций (% годовых), которая составляет 13,62%

http://www.cbr.ru/hd_base/zcyc_params/#highlight=%D0%B4%D0%BE%D1%85%D0%BE%D0%B4%D0%BD%D0%BE%D1%81%D1%82%D0%B8

Дата	8,25	8,8	9,75	1	2	3	4	5	6	7	8	9	10	15	20	30
24.02.2024	13,82	13,99	14,12	14,22	14,45	14,60	14,66	14,56	14,82	13,97	13,79	13,62				
20.02.2024	13,72	13,90	14,04	14,19	14,52	14,66	14,67	14,54	14,29	14,50	13,95	13,75				
19.02.2024	13,93	14,06	14,19	14,28	14,50	14,60	14,60	14,46	14,22	13,92	13,79	13,64				

Для объекта оценки по расчету оценщика для данного объекта оценки надбавка за риск составляет 9,7143% (см. табл. 4)

Таким образом, значение коэффициента капитализации составляет:

$K_k = 13,62\% + 9,7143\% = 23,3343\%$, то есть 0,2333430

Риск вложений (в %) определяется по расчету оценщика для каждого объекта следующим образом:

Таблица 10

№	Название риска	Степень риска в %															
		1	2	3	4	5	6	7	8	9	10						
1	Природные и др. ЧС																+
2	Инфляции																+
3	Законодательный																+
4	Ухуд. общей эк. ситуац.																+
5	Бизнес – риск																+
6	Риск управлен. Недвиж.																+
7	Физические параметры																+
	Количество наблюдений																2
	Взвешенный итог																18
	Σ взвешенных итогов	68															
	Кол-во рисков	7															
	Ср. взвеш. значение риска	9,7143%															

1. Без пояснения.

2. Риск инфляции – рост арендной платы.

3. Законодательный риск влияет на операционные расходы

4. Изменение общего экономического состояния влияет на арендную плату.

5. Бизнес – риск отражает неопределенность получения дохода, вызванную характером бизнеса арендатора – влияет на доходы.

6. Риск управления недвижимостью – под управления недвижимостью понимается процесс принятия решений, направленных на сохранение вложенного капитала.

7. Физические параметры участка влияют на размер получаемого чистого дохода.

$Ц_{м2.з.у.} = Д_{чистый} / K_k = 1,921768 \text{ руб./м}^2 \text{ в год} / 0,233343 = 8,24 \text{ руб/м}^2$

Справедливая стоимость каждого земельного участка

Исходя из полученной стоимости одного квадратного метра, рассчитывается стоимость участков путем перемножения площади участка на данную стоимость.

Итоговая справедливая стоимость объекта в целом, округленно составила: 16 930 000 рублей

В том числе:

Таблица 11

1	2	3	4	5=4*3	6=5 округленно
Кадастровый №	Ближайший н.п.	Площадь, кв.м.	Стоимость одного квадратного метра, рубли	Справедливая стоимость земельного участка, без учета НДС,	Справедливая стоимость земельного участка, без учета НДС,

				руб.	округленно, руб.
50:27:0020631:35	Сертякино	23 391	8,24	192 741,84	190 000
50:27:0030650:241	Никулино	387 309	8,24	3 191 426,16	3 190 000
50:27:0030650:243	Никулино	46 946	8,24	386 835,04	390 000
50:27:0030650:244	Никулино	142 176	8,24	1 171 530,24	1 170 000
50:27:0030650:245	Никулино	145 807	8,24	1 201 449,68	1 200 000
50:27:0020631:36	Сертякино	79 349	8,24	653 835,76	650 000
50:27:0020631:38	Сертякино	38 796	8,24	319 679,04	320 000
50:27:0020631:40	Сертякино	239 913	8,24	1 976 883,12	1 980 000
50:27:0020611:52	Сертякино	336 631	8,24	2 773 839,44	2 770 000
50:27:0030650:237	Никулино	114 932	8,24	947 039,68	950 000
50:27:0020806:259	Слащево	295620	8,24	2 435 908,80	2 440 000
50:27:0020806:260	Слащево	203568	8,24	1 677 400,32	1 680 000
Итого				16 928 569,12	16 930 000

5. СОГЛАСОВАНИЕ РЕЗУЛЬТАТОВ

Результаты расчетов справедливой стоимости Объекта оценки по трем подходам указаны в Таблице 12

Таблица 12

Подходы:	Справедливая стоимость, руб.
Затратный подход	Не применялся
Сравнительный подход	Не применялся
Доходный подход	16 930 000

Заключительным этапом определения справедливой стоимости оцениваемого объекта является итоговое согласование стоимостных показателей, полученных при помощи использованных подходов оценки. Целью сведения результатов является определение наиболее вероятной стоимости оцениваемых объектов на дату оценки через взвешивание преимуществ и недостатков проведенных расчетов. Выбор итоговых значений весовых коэффициентов для рассматриваемых методов осуществлялся на основе реализации техники метода анализа иерархий². Были рассмотрены следующие факторы, влияющие на результаты, полученные разными подходами:

- учет влияния текущей рыночной ситуации на дату оценки;
- наличие необходимой информации для реализации метода;
- достоверность имеющейся информации;
- учет специфических особенностей объекта оценки;
- учет влияния возможных рисков при определении стоимости;
- отражение тенденции развития рыночной ситуации.

На первом уровне расположены основные факторы, определяющие достоверность результата оценки:

Таблица 13

	Показатели	1	2	3	4	5	6	Вектор приоритета
1	учет влияния текущей рыночной ситуации на дату оценки	1,000	1,000	1,000	1,000	1,000	1,000	0,16667
2	наличие необходимой информации для реализации метода	1,000	1,000	1,000	1,000	1,000	1,000	0,16667
3	достоверность имеющейся информации	1,000	1,000	1,000	1,000	1,000	1,000	0,16667
4	учет специфических особенностей объекта оценки	1,000	1,000	1,000	1,000	1,000	1,000	0,16667
5	учет влияния возможных рисков при определении стоимости	1,000	1,000	1,000	1,000	1,000	1,000	0,16667
6	отражение тенденции развития рыночной ситуации	1,000	1,000	1,000	1,000	1,000	1,000	0,16667

Было принято допущение о равенстве вклада в процесс принятия решения всех вышеперечисленных факторов. При оценке каждого используемого подхода по анализируемым факторам был поставлен вопрос: насколько хорошо данный метод учитывает данный фактор

² Расчет проводился с использованием программы "Анализ иерархий" НИЦ "Нейросплав".

при оценке конкретного объекта. Весовые параметры, характеризующие степень учета данного фактора при реализации, каждого из подходов, приведены в следующей Таблице 14

Таблица 14

№ п/п	Наименование фактора	Вес фактора	Сравнит. подход	Доходный подход	Затратный подход
1	Учет влияния текущей рыночной ситуации на дату оценки объекта	16,67%	00,00%	100,00%	00,00%
2	Наличие информации, необходимой для реализации подхода	16,67%	00,00%	100,00%	00,00%
3	Достоверность используемой информации при реализации подхода	16,67%	00,00%	100,00%	00,00%
4	Учет специфических особенностей объекта оценки	16,67%	00,00%	100,00%	00,00%
5	Учет влияния возможных рисков при определении стоимости	16,67%	00,00%	100,00%	00,00%
6	Отражение тенденции развития рыночной ситуации	16,67%	00,00%	100,00%	00,00%
Результирующий вектор приоритетов		100%	00,00%	100,00%	00,00%

Таким образом, при согласовании полученных результатов применены следующие весовые коэффициенты:

Таблица 15

Подходы.	Результирующий вектор приоритетов
Сравнительный подход	Не применялся
Доходный подход	1
Затратный подход	Не применялся

Проведенные расчеты получены, исходя из функционального использования земельных участков сельскохозяйственного назначения, как пастбище, рыночная стоимость земельных участков составляет:

16 930 000

(Шестнадцать миллионов девятьсот тридцать тысяч) рублей, без учета НДС³

В том числе:

Кадастровый №	Ближайший н.п.	Площадь, кв.м.	Справедливая стоимость земельного участка, без учета НДС, округленно, руб.
50:27:0020631:35	Сертякино	23 391	190 000
50:27:0030650:241	Никулино	387 309	3 190 000
50:27:0030650:243	Никулино	46 946	390 000
50:27:0030650:244	Никулино	142 176	1 170 000
50:27:0030650:245	Никулино	145 807	1 200 000
50:27:0020631:36	Сертякино	79 349	650 000
50:27:0020631:38	Сертякино	38 796	320 000
50:27:0020631:40	Сертякино	239 913	1 980 000
50:27:0020611:52	Сертякино	336 631	2 770 000
50:27:0030650:237	Никулино	114 932	950 000
50:27:0020806:259	Слащево	295620	2 440 000
50:27:0020806:260	Слащево	203568	1 680 000

³ НДС не облагается пп. 6 п. 2 ст. 146 НК РФ

Итого	16 930 000
-------	------------

В конце мы хотим сделать замечание, что сделанный нами вывод о стоимости права собственности оцениваемого объекта основан на предположениях и условиях, оговоренных в отчете. Однако необходимо принять во внимание, что цена, установленная в случае реальной сделки, может отличаться от оценочной стоимости права собственности, определенной нами, вследствие таких факторов, как мотивы сторон, умение сторон вести переговоры, условия сделки (например, финансовые) и иные факторы, непосредственно относящиеся к особенностям конкретной сделки. Наша оценка не учитывала этих и других подобных факторов изменения цены.

Во исполнение п.30 ФСО №7, утвержденного Приказом Министерства экономического развития и торговли РФ (Минэкономразвития России) №611 от 25 сентября 2014 года «Об утверждении Федерального стандарта Оценки «Оценка недвижимости» (ФСО №7)», определение границ интервала не требуется.

6. СПИСОК ИСПОЛЬЗОВАННЫХ ИСТОЧНИКОВ

6.1 НОРМАТИВНЫЕ ДОКУМЕНТЫ

1. Гражданский Кодекс Российской Федерации;

2. Федеральный Закон РФ «Об оценочной деятельности в Российской Федерации» №135-ФЗ от 29.07.1998 г.;

3. Общие стандарты оценки (федеральные стандарты оценки ФСО №№ I-VI, утвержденные приказом Минэкономразвития России от 17 июня 2022 г. N 200);

4. Специальные стандарты оценки, определяющие дополнительные требования к порядку проведения оценки, в том числе для отдельных видов объектов оценки (недвижимости, машин и оборудования, бизнеса, нематериальных активов и интеллектуальной собственности), в т.ч. Федеральный стандарт оценки (ФСО) № 7 «Оценка недвижимости», утвержденный приказом МЭР РФ № 611 от 25.09.2014 г.; ФСО № 8 «Оценка бизнеса», утвержденный приказом МЭР РФ № 326 от 01.06.2015 г.; ФСО № 9 «Оценка для целей залога», утвержденный приказом МЭР РФ № 327 от 01.06.2015 г.; ФСО № 10 «Оценка стоимости машин и оборудования», утвержденный приказом МЭР РФ № 328 от 01.06.2015 г.; ФСО XI «Оценка интеллектуальной собственности и нематериальных активов (ФСО XI)», утвержденный приказом МЭР РФ № № 659 от 30.11.2022 года.

5. «Методическими рекомендациями по определению рыночной стоимости земельных участков», разработанными и утвержденными распоряжением Минимущества России от 06.03.2002г. №568-р.

6. Стандарты и правила оценочной деятельности Ассоциации «Русское общество оценщиков» (далее РОО) – СПОД РОО. С полным текстом Стандартов и правил оценочной деятельности РОО можно ознакомиться на официальном сайте РОО: www.sroroo.ru.

7. МЕЖДУНАРОДНЫЙ СТАНДАРТ ФИНАНСОВОЙ ОТЧЕТНОСТИ (IFRS) 13 "ОЦЕНКА СПРАВЕДЛИВОЙ СТОИМОСТИ (ред. от 11.07.2016) (введен в действие на территории Российской Федерации Приказом Минфина России от 28.12.2015 N 217н))

8. "Международный стандарт финансовой отчетности (IFRS) 16 "Аренда" (введен в действие на территории Российской Федерации Приказом Минфина России от 11.06.2016 N 111н) (ред. от 16.09.2019)

СПРАВОЧНАЯ ЛИТЕРАТУРА И ИНФОРМАЦИОННЫЕ ИСТОЧНИКИ

1. Информационно-аналитический бюллетень рынка недвижимости "RWAY" выпускаемый совместно с Москомземом при участии Комитета по собственности, приватизации и хозяйственной деятельности Государственной Думы РФ;

2. Internet-ресурсы (www.izrukvruki.ru, www.kdo.ru, www.domailudi.ru, www.apartment.ru, www.mian.ru, www.miel.ru, www.foreman.ru, www.km.ru/estate, www.astet.ru, www.akp.ru, www.valnet.ru, www.appriser.ru, www.rway.ru и др.).

3. Данные публичной кадастровой карты: <http://maps.rosreestr.ru/PortalOnline>;

4. Данные по социально-экономическому развитию РФ и регионов, полученные согласно официальным источникам (<http://economy.gov.ru>; <http://www.strategia.tomsk.ru>; <http://www.gosman.ru>);

5. Данные сайта Центральный банк РФ <http://www.cbr.ru>;

МЕТОДИЧЕСКАЯ ЛИТЕРАТУРА

1. Грибовский С.В. Оценка доходной недвижимости. – СПб.: ПИТЕР, 2001. – 336 с.

2. Оценка объектов недвижимости: теоретические и практические аспекты / Под ред. В.В. Григорьева. - М.: ИНФРА-М, 1997. Учебное пособие. Одобрено и рекомендовано к изданию учебно-методическим советом Госкомимущества РФ.

3. Оценка недвижимости: Учебник/ Под ред. А.Г. Грязновой, М.А. Федотовой – М.: Финансы и статистика, 2002.

4. Оценка рыночной стоимости недвижимости: Учеб. И практ. Пособие/Под ред. В.Н. Зарубина, В.М. Рутгайзера. – М.: Дело, 1998.

5. Тарасевич Е.И. Оценка недвижимости. СПб.: СПбГТУ, 1997. – 442 с.

6. Фридман Д., Ордуей Н Анализ и оценка приносящей доход недвижимости: Пер. с англ. – М.: Дело Лтд, 1995. – 461 с.

7. Харисон Генри С. Оценка недвижимости: Пер. с англ. – М.: РИО

Мособлупрполиграфиздата, 1994. – 231 с.

8. Данные сборников УПВС и Ко-Инвест;
9. «Справочник оценщика недвижимости» Приволжского центра финансового консалтинга и оценки, Лейфер Л.А., Шегурова Д.А;
10. Методическим рекомендациям «Оценка имущественных активов для целей залога», разработанным Ассоциацией Российских Банков, от 25.11.2011 г;

7. ИСПОЛЬЗУЕМАЯ ТЕРМИНОЛОГИЯ

Справедливая стоимость, понятие которой дано в Международном стандарте финансовой отчетности (IFRS 13) «Оценка справедливой стоимости» (ред. от 11.07.2016) (введен в действие на территории Российской Федерации Приказом Минфина России от 28.12.2015 N 217н): это цена, которая может быть получена при продаже актива или уплачена при передаче обязательства при проведении операции на добровольной основе на основном

(или наиболее выгодном) рынке на дату оценки в текущих рыночных условиях (то есть выходная цена) независимо от того, является ли такая цена непосредственно наблюдаемой или рассчитывается с использованием другого метода оценки.

Общие термины и определения

Оценка стоимости представляет собой определение стоимости объекта оценки в соответствии с федеральными стандартами оценки.

Стоимость представляет собой меру ценности объекта для участников рынка или конкретных лиц, выраженную в виде денежной суммы, определенную на конкретную дату в соответствии с конкретным видом стоимости, установленным федеральными стандартами оценки.

Цена представляет собой денежную сумму, запрашиваемую, предлагаемую или уплачиваемую участниками в результате совершенной или предполагаемой сделки.

Цель оценки представляет собой предполагаемое использование результата оценки, отражающее случаи обязательной оценки, установленные законодательством Российской Федерации, и (или) иные причины, в связи с которыми возникла необходимость определения стоимости объекта оценки.

Допущение представляет собой предположение, принимаемое как верное и касающееся фактов, условий или обстоятельств, связанных с объектом оценки, целью оценки, ограничениями оценки, используемой информацией или подходами (методами) к оценке.

Подход к оценке представляет собой совокупность методов оценки, основанных на общей методологии.

Метод оценки представляет собой последовательность процедур, позволяющую на основе существенной для данного метода информации определить стоимость объекта оценки.

Методические рекомендации по оценке представляют собой методические рекомендации по оценке, разработанные в целях развития положений утвержденных федеральных стандартов оценки и одобренные советом по оценочной деятельности при Минэкономразвития России.

Результат оценки (итоговая стоимость объекта оценки) представляет собой стоимость объекта, определенную на основе профессионального суждения оценщика для конкретной цели оценки с учетом допущений и ограничений оценки. Результат оценки выражается в рублях или иной валюте в соответствии с заданием на оценку с указанием эквивалента в рублях. Результат оценки может быть представлен в виде числа и (или) интервала значений, являться результатом математического округления.

Оценщики – специалисты, имеющие квалификационный аттестат по одному или нескольким направлениям оценочной деятельности, являющиеся членами одной из саморегулируемых организаций оценщиков и застраховавшие свою ответственность в соответствии с требованиями законодательства об оценочной деятельности.

Существенность представляет собой степень влияния информации, допущений, ограничений оценки и проведенных расчетов на результат оценки. Существенность может не иметь количественного измерения. Для определения уровня существенности требуется профессиональное суждение в области оценочной деятельности. В процессе оценки уровень существенности может быть определен в том числе для информации, включая исходные данные (характеристики объекта оценки и его аналогов, рыночные показатели); проведенных расчетов, в частности, в случаях расхождений результатов оценки, полученных в рамках применения различных подходов и методов оценки; допущений и ограничений оценки. Существенность зависит в том числе от цели оценки.

Отчет об оценке объекта оценки - документ, содержащий профессиональное суждение оценщика относительно итоговой стоимости объекта оценки, сформулированное на основе собранной информации, проведенного анализа и расчетов в соответствии с заданием на оценку. Отчет об оценке может состоять из нескольких частей, в одной или в разной форме - как на бумажном носителе, так и в форме электронного документа.

Пользователями результата оценки, отчета об оценке могут являться заказчик оценки

и иные лица в соответствии с целью оценки.

К **объектам оценки** относятся объекты гражданских прав, в отношении которых законодательством Российской Федерации установлена возможность их участия в гражданском обороте.

Дата определения стоимости объекта оценки (дата проведения оценки, дата оценки)

– это дата, по состоянию на которую определена стоимость объекта оценки.

При осуществлении оценочной деятельности в соответствии с федеральными стандартами оценки определяются **следующие виды стоимости**:

- 1) рыночная стоимость;
- 2) равновесная стоимость;
- 3) инвестиционная стоимость;

4) иные виды стоимости, предусмотренные ФЗ от 29 июля 1998 г. N 135-ФЗ "Об оценочной деятельности в Российской Федерации".

Рыночная стоимость объекта оценки (далее - рыночная стоимость) - наиболее вероятная цена, по которой данный объект оценки может быть отчужден на открытом рынке в условиях конкуренции, когда стороны сделки действуют разумно, располагая всей необходимой информацией, а на величине цены сделки не отражаются какие-либо чрезвычайные обстоятельства, то есть когда:

- 1) одна из сторон сделки не обязана отчуждать объект оценки, а другая сторона не обязана принимать исполнение;
- 2) стороны сделки хорошо осведомлены о предмете сделки и действуют в своих интересах;
- 3) объект оценки представлен на открытом рынке посредством публичной оферты, типичной для аналогичных объектов оценки;
- 4) цена сделки представляет собой разумное вознаграждение за объект оценки и принуждения к совершению сделки в отношении сторон сделки с чьей-либо стороны не было;
- 5) платеж за объект оценки выражен в денежной форме.

Рыночная стоимость основана на предположениях о сделке, совершаемой с объектом на рынке между гипотетическими участниками без влияния факторов вынужденной продажи после выставления объекта в течение рыночного срока экспозиции типичными для подобных объектов способами. Рыночная стоимость отражает потенциал наиболее эффективного использования объекта для участников рынка. При определении рыночной стоимости не учитываются условия, специфические для конкретных сторон сделки, если они не доступны другим участникам рынка.

Равновесная стоимость представляет собой денежную сумму, за которую предположительно состоялся бы обмен объекта между конкретными, хорошо осведомленными и готовыми к сделке сторонами на дату оценки, отражающая интересы этих сторон. Равновесная стоимость, в отличие от рыночной, отражает условия совершения сделки для каждой из сторон, включая преимущества и недостатки, которые каждая из сторон получит в результате сделки. Поэтому при определении равновесной стоимости необходимо учитывать предполагаемое сторонами сделки использование объекта и иные условия, относящиеся к обстоятельствам конкретных сторон сделки.

Инвестиционная стоимость - стоимость объекта оценки для конкретного лица или группы лиц при установленных данным лицом (лицами) инвестиционных целях использования объекта оценки. Инвестиционная стоимость не предполагает совершения сделки с объектом оценки и отражает выгоды от владения объектом. При определении инвестиционной стоимости необходимо учитывать предполагаемое текущим или потенциальным владельцем использование объекта, синергии и предполагаемый полезный эффект от использования объекта оценки, ожидаемую доходность, иные условия, относящиеся к обстоятельствам конкретного владельца.

Ликвидационная стоимость - расчетная величина, отражающая наиболее вероятную цену, по которой данный объект оценки может быть отчужден за срок экспозиции объекта

оценки, меньший типичного срока экспозиции объекта оценки для рыночных условий, в условиях, когда продавец вынужден совершить сделку по отчуждению имущества.

При проведении оценки используются **сравнительный, доходный и затратный подходы**. При применении каждого из подходов к оценке используются различные методы оценки. Оценщик может применять методы оценки, не указанные в федеральных стандартах оценки, с целью получения наиболее достоверных результатов оценки. Оценщик может использовать один подход и метод оценки, если применение данного подхода и метода оценки приводит к наиболее достоверному результату оценки с учетом доступной информации, допущений и ограничений проводимой оценки.

Сравнительный подход – совокупность методов оценки, основанных на сравнении объекта оценки с идентичными или аналогичными объектами (аналогами). Сравнительный подход основан на принципах ценового равновесия и замещения. Методы сравнительного подхода основаны на использовании ценовой информации об аналогах (цены сделок и цены предложений). При этом оценщик может использовать ценовую информацию об объекте оценки (цены сделок, цена обязывающего предложения, не допускающего отказа от сделки).

Доходный подход – совокупность методов оценки, основанных на определении текущей стоимости ожидаемых будущих денежных потоков от использования объекта оценки. Доходный подход основан на принципе ожидания выгод. В рамках доходного подхода применяются различные методы, основанные на прямой капитализации или дисконтировании будущих денежных потоков (доходов).

Затратный подход – совокупность методов оценки, основанных на определении затрат, необходимых для воспроизводства или замещения объекта оценки с учетом совокупного обесценения (износа) объекта оценки и (или) его компонентов. Затратный подход основан на принципе замещения. Затраты замещения (стоимость замещения) представляют собой текущие затраты на создание или приобретение объекта эквивалентной полезности без учета его точных физических свойств. Обычно затраты замещения относятся к современному аналогичному объекту, обеспечивающему равноценную полезность, имеющему современный дизайн и произведенному с использованием современных экономически эффективных материалов и технологий. Затраты воспроизводства (стоимость воспроизводства) представляют собой текущие затраты на воссоздание или приобретение точной копии объекта.

При применении нескольких подходов и методов оценщик использует процедуру согласования их результатов. В случае существенных расхождений результатов подходов и методов оценки оценщик анализирует возможные причины расхождений, устанавливает подходы и методы, позволяющие получить наиболее достоверные результаты. Не следует применять среднюю арифметическую величину или иные математические правила взвешивания в случае существенных расхождений промежуточных результатов методов и подходов оценки без такого анализа. В результате анализа оценщик может обоснованно выбрать один из полученных результатов, полученных при использовании методов и подходов, для определения итоговой стоимости объекта оценки.

Основная терминология, используемая в затратном подходе

Специализированная недвижимость - недвижимость, которая в силу своего специального характера редко, если вообще когда-либо, продаётся на открытом рынке для продолжения ее существующего использования одним владельцем, кроме случаев, когда она реализуется как часть использующего ее бизнеса. Специальный характер недвижимости может быть обусловлен ее конструктивными особенностями, специализацией, размером или местоположением или сочетанием этих факторов.

Физический износ - уменьшение стоимости воспроизводства или замещения, связанное с утратой элементами объекта оценки эксплуатационных характеристик в результате естественного старения, неправильной эксплуатации, воздействия.

К **функциональному износу** относят потерю стоимости в результате несоответствия проекта, материалов, строительных стандартов, качества дизайна современным требованиям к этим позициям.

Внешний (экономический) износ - уменьшение стоимости объекта в результате негативного воздействия внешних по отношению к нему факторов (рыночных, финансовых, законодательных, физических и других).

Накопленный износ – совокупное уменьшение стоимости воспроизводства или стоимости замещения объекта оценки, которое может иметь место в результате его физического, функционального и внешнего (экономического) износа.

Основная терминология, используемая в доходном подходе

Денежный поток – движение денежных средств, возникающее в результате использования имущества.

Риск – обстоятельства, уменьшающие вероятность получения определенных доходов в будущем и снижающие их стоимость на дату проведения оценки.

Операционные расходы – периодические затраты для обеспечения нормального функционирования объекта оценки и воспроизводства им действительного валового дохода.

Капитализация дохода – преобразование будущих периодических и равных (стабильно изменяющихся) по величине доходов, ожидаемых от объекта оценки, в его стоимость на дату оценки, путем деления величины периодических доходов на соответствующую ставку (коэффициент) капитализации.

Ставка (коэффициент) капитализации — это ставка, которая, будучи отнесенной к текущим чистым доходам, приносимым объектом, дает его оценочную стоимость. Общая ставка капитализации учитывает как доход на инвестиции, так и компенсацию изменения стоимости имущества за рассматриваемый период. Общая ставка капитализации определяется на основе фактических данных о соотношении чистой прибыли от имущества и его цены или способом кумулятивного построения.

Метод дисконтирования денежных потоков – оценка имущества при произвольно изменяющихся и неравномерно поступающих денежных потоках в зависимости от степени риска, связанного с использованием имущества, в течение прогнозного периода времени.

Дисконтирование денежного потока – математическое преобразование будущих денежных потоков (доходов), ожидаемых от объекта оценки, в его настоящую (текущую) стоимость на дату оценки с использованием соответствующей ставки дисконтирования.

Ставка дисконтирования – процентная ставка отдачи (доходности), используемая при дисконтировании с учетом рисков, с которыми связано получение денежных потоков (доходов).

Реверсия - возврат капитала в конце прогнозного периода. Определяется как цена продажи в конце прогнозируемого периода владения или рыночная стоимость на момент окончания периода прогнозирования.

Основная терминология, используемая в сравнительном подходе

Элементами сравнения (ценообразующими факторами) - называют такие характеристики объектов и сделок, которые вызывают изменения цен.

Срок экспозиции объектов оценки рассчитывается с даты представления на открытый рынок (публичная оферта) объектов оценки до даты совершения сделки с ним.

Единица сравнения - общий для всех объектов удельный или абсолютный показатель цены объекта, физическая или экономическая единица измерения стоимости или арендной ставки, сопоставляемая и подвергаемая корректировке.

Корректировка – представляет собой операцию, учитывающую разницу в стоимости между оцениваемым и сравнимым объектами, вызванную влиянием конкретного элемента сравнения. Все корректировки выполняются по принципу «от объекта сравнения к объекту оценки».

Аналог объекта оценки – объект, сходный объекту оценки по основным экономическим, материальным, техническим и другим характеристикам, определяющим его стоимость.

Скорректированная цена имущества – цена продажи объекта сравнения после ее корректировки на различия с объектом оценки.

Согласно ст. 130 Гражданского Кодекса к недвижимому имуществу относятся - земельные участки, участки недр, обособленные водные объекты и все, что прочно связано с землей, то есть объекты, перемещение которых без несоразмерного ущерба их назначению невозможно, в том числе леса, многолетние насаждения, здания, сооружения.

В соответствии с ФЕДЕРАЛЬНЫЙ СТАНДАРТ ОЦЕНКИ «ОТЧЕТ ОБ ОЦЕНКЕ (ФСО VI)» от 14.04.2022 г.

При составлении отчета об оценке оценщик должен придерживаться следующих принципов (требований):

- ✓ в отчете об оценке должна быть изложена вся существенная информация, использованная оценщиком при определении стоимости объекта оценки;
- ✓ существенная информация, приведенная в отчете об оценке, должна быть подтверждена путем раскрытия ее источников;
- ✓ отчет должен содержать достаточное количество сведений, позволяющее квалифицированному специалисту, не участвовавшему в процессе оценки объекта оценки, понять логику и объем проведенного оценщиком исследования, убедиться в его соответствии заданию на оценку и достаточности для цели оценки.

Источник нижеприведённых определений: Ведомственные строительные нормы «Положение об организации и проведении реконструкции, ремонта и технического обслуживания зданий, объектов коммунального и социально-культурного назначения» (ВСН 58-88(р)).

Ремонт здания – комплекс строительных работ и организационно-технических мероприятий по устранению физического и морального износа, не связанных с изменением основных технико-экономических показателей здания.

Текущий ремонт здания – ремонт здания с целью восстановления исправности (работоспособности) его конструкций и систем инженерного оборудования, а также поддержания эксплуатационных показателей.

Капитальный ремонт здания – ремонт здания с целью восстановления его ресурса с заменой при необходимости конструктивных элементов и систем инженерного оборудования, а также улучшения эксплуатационных показателей.

Реконструкция здания – комплекс строительных работ и организационно-технических мероприятий, связанных с изменением основных технико-экономических показателей (количества и площади квартир, строительного объема и общей площади здания, вместимости или пропускной способности или его назначения) в целях улучшения условий проживания, качества обслуживания, увеличения объема услуг

Данные для расчета стоимости земельного участка доходным подходом (методом капитализации)



15. СЕЛЬСКОЕ И ЛЕСНОЕ ХОЗЯЙСТВО

15.34. РАСХОД КОРМОВ В ЖИВОТНОВОДСТВЕ
(в хозяйствах всех категорий)

	1990	2000	2005	2010	2011	2012	2013
Все корма в пересчете на кормовые единицы, млн. т	225,8	106,9	94,6	96,9	98,2	101,0	100,8
в том числе концентрированные корма	85,9	37,1	36,3	43,6	44,6	46,6	47,0
Расход кормов в расчете на одну голову условного крупного скота, ц кормовых единиц	29,0	28,5	29,9	28,9	29,0	29,1	29,6

15.35. ПРОДУКТИВНОСТЬ СКОТА И ПТИЦЫ
(в хозяйствах всех категорий, килограммов)

	1990	2000	2005	2010	2011	2012	2013
Надой молока на одну корову	2731	2502	3176	3776	3651	3898	3893
Средняя годовая яйценоскость кур-несушек в сельскохозяйственных организациях, шт.	236	264	301	307	308	306	305
Средней годовой настриг шерсти с одной овцы (в физическом весе)	3,9	3,1	3,0	2,6	2,6	2,6	2,4
Производство выращивания скота (приплод, прирост, привес) в расчете на одну голову:							
крупного рогатого скота	121	114	128	144	149	147	146
свиней	118	114	155	179	185	192	191

Стр. 391

ПРИЛОЖЕНИЕ
к Регламенту предоставления и
рассмотрения документов для
предоставления в 2010 году субсидий
из областного бюджета в целях
выявления учредителей
сельскохозяйственных
товариществ, вынужденных
глубоко поселились
сельскохозяйственных растений в
результате засухи на приобретение для
покрытия недостатка кормов для
сельскохозяйственных животных

1
КОЭФФИЦИЕНТЫ
перевод кормов в кормовые единицы

№ п/п	Вид корма	Коэффициенты перевода
1.	Зерновые корма:	X
1.1.	Пшеница (озимая, яровая)	1,05
1.2.	Рожь (озимая, яровая)	1,03
1.3.	Тритикале (озимый, яровой)	1,05
1.4.	Овес (озимый, яровой)	0,92
1.5.	Ячмень (озимый, яровой)	1,15
1.6.	Горох	1,11
1.7.	Просо	0,91
1.8.	Вика	1,1
1.9.	Зернобобовые	1,0
2.	Травы многолетние и однолетние (на зеленый корм, на сено, на сенаж, на силос)	0,2
3.	Кукуруза (на зеленый корм, на сено, на сенаж, на силос)	0,22
4.	Сено	0,47
5.	Сенаж	0,3
6.	Зерносенаж	0,35
7.	Солома	0,22
8.	Силос	0,2
9.	Жмыхи, шроты	1,04
10.	Комбикормы	1,0
11.	Патока	0,76
12.	Сухая барда	0,96

Источник определения доли земельного участка

Практическое исследование по данному вопросу было опубликовано журнале «Вопросы оценки» №2 2003г. Л.А.Лейфером и др. в статье «Доля земли в общей стоимости единого объекта недвижимости», основные положения которой приведены ниже. Для исследования использовались материалы банка данных по жилой и коммерческой недвижимости Нижнего Новгорода. В соответствии с принятой структурой территория города была разбита на оценочные зоны, в пределах которых цены на одинаковые объекты недвижимости можно считать одинаковыми (различия статистически незначимы). Как показали исследования, значения наиболее вероятной доли земли в стоимости единого объекта недвижимости в различных зонах сильно различаются. Отсюда следует, что использование для оценки земли данных коэффициентов, полученных по усредненным данным в масштабе города, неизбежно приведет к недопустимой погрешности. Анализ данных показал, что оценочные зоны могут быть объединены в ареалы, в пределах которых расхождение значений мультипликаторов можно считать статистически незначимым. Эти территории объединяют зоны, которые могут находиться в достаточном отдалении друг от друга, но являются подобными с точки зрения градостроительных признаков. Проведенные в Нижнем Новгороде следования позволили выделить следующие территории, в пределах которых значение наиболее вероятной доли земли в стоимости единого объекта недвижимости имеет вариацию, не превышающую 10%.

Ареал 1. Политический и культурный центр города (наиболее престижная часть города): 0,5-0,6.

Ареал 2. Районы, близко расположенные к центру города и коммерческим зонам: 0,4-0,5.

Ареал 3. Центры административных районов города: 0,4.

Ареал 4. Промышленные районы: 0,3-0,35.

Ареал 5. Спальные районы: 0,45-0,5.

Ареал 6. Окраины города: 0,25-0,35.



TRUMAN
UNIVERSITY

REAL ESTATE 101

Building Wealth
with Real Estate Investments

Gary W. Eddred, PhD
Foreword by Donald Trump



WILEY

John Wiley & Sons, Inc.

НЕДВИЖИМОСТЬ 101

Рецепты благосостояния
через инвестиции в недвижимость

Гэри У. Эддред, д-р философии
Продиссертацию Дональда Трампа

Перевод с английского В. А. Сашино



Днепропетровск:
Essence Business Books
2007



Владельцы и торговые агенты могут представлять свою собственность «паромом вусом», потому как финансируют ее с другими по принципу: основанию только на цене за квадратный фут. Тем не менее если качество помещения явно уступает предложенным конкурентам, оно заслуживает скидки. Низкая цена не равняется «люди кой возможности». Не стоит оценивать любой метраж стандартными мерками.

Насколько точно измерен метраж? Несмотря на то что владельцы и их агенты довольно часто сравнивают свои списки измерения метража, наименее инвесторы предпочитают полагаться на точность измерений и самым часто понимают, что вычисления обманчивы. В тех случаях, когда цена за каждый квадратный фут для вас действительно важна, подтвердите свою речевку. Измерьте все сами. Определите себя от пола, который вы измеряете, обнаружив, что при обрисовке квадратный фут помещенная точка не по той цене, на которую рассчитывали.

Размер денежного участка и особенности здания

Во многих торговых общах стоимость участка от зависит на 30-70% от стоит на стоимости здания в пределах которой находится здание. Даже небольшие отклонения в размерах земельного участка или других особенностей могут изменить стоимость участка (в долларах ступень) на десятки тысяч долларов по сравнению с другими предложениями.

Сравните два здания-триplexа (предварительные дома). Оба здания принадлежат представителю на продажу по цене 280 тыс. долларов, а другой — по цене 300 тыс. долларов. Если вы хотите приобрести недвижимость более привлекательная. Но в действительности предложение за 300 тыс. долларов так в себе «спрячьте» ценность. Что это означает? А то, что размер участка (и здания) этой собственности существенно превышает стандарты деловых зданий, четвертой частью жилой единицы.

Дополнительная площадь участка может позволить вам соорудить еще одно здание, парковку или скважину, улучшить перспективы инвестирования. Чтобы бесспорно оценить стоимость здания лучше проконсультируйтесь с агентом (насколько легко можно будет продать здание) и выяснить с триплексом собственности) и удоб-

ств (бесплатно, теплые контакты, рабочие и рабочие помещения). (Укажите места и особенности здания пожелает вам опустить разницу между предложениями.)

Длина собственности

Когда приобретается недвижимость, вы хотите за деньги в здании. Это называется *недвижимостью*. Запланированная владельцем цена может включать в *длинно собственности* — монтаж и установка, дополнительные, фундамент, трубы и жалюзи, оконные и комбинированные единицы, сервизные стены и прочие атрибуты, не включенные в цену здания.

Кроме этого, выставленная цена будет включать имущество, которое было адаптировано для использования в данном здании (например, количество квадратных футов это как *движение воздуха*, *содержание с недвижимостью*).

К этому типу имущества относятся потопленные вентиляторы, осветительные приборы, лестницы, подрамные лампы, мусоропроводы, настенные шкафы и винные шкафы, а также встроенные шкафы. Соответственно, стоимость, включенная в цену имущества, стоит соответственно, стоимость, включенная без налогов. Перед оценкой стоимости вам необходимо включить все, даже даже имущество включено в цену здания. В некоторых случаях продавец может даже захотеть личное имущество уже после продажи, исключая на ваш взгляд любые предметы. Но этой причине рекомендуется проконсультироваться с юристом перед покупкой.

Наблюдая напорозумный и разочарованный. Следовательно, отложите пункт о том, что продавец захочет с собой, а что останется на месте. Внесите это имущество в контракт на приобретение собственности или в специальное приложение.

Укажите права и ограничения

«Это моя частная собственность? Что хочу, то и делаю?». Выдайте права, когда ограничения зонирования, строительный кодекс, права владельцев, арендные договоры, завещание и многие другие законы были не так уж важны. Когда ваше предложение кажется отстраненным, собственную свободу можно что-то сказать. Но не сейчас.

Министерство науки и высшего образования Российской Федерации
Федеральное государственное бюджетное
образовательное учреждение высшего образования
«Российский экономический университет имени Г. В. Плеханова»
(ФГБОУ ВО «РЭУ им. Г. В. Плеханова»)

Базовая кафедра «Управление проектами и программы Capital Group»

**СОВРЕМЕННЫЕ ПРОБЛЕМЫ УПРАВЛЕНИЯ
ПРОЕКТАМИ В ИНВЕСТИЦИОННО-СТРОИТЕЛЬНОЙ
СФЕРЕ И ПРИРОДОПОЛЬЗОВАНИИ**

Материалы XII Международной научно-практической
конференции, посвященной 115-летию РЭУ им. Г.В. Плеханова

8 апреля 2022 года

**CONTEMPORARY PROBLEMS OF PROJECT MANAGEMENT
IN INVESTMENT AND CONSTRUCTION SPHERE
AND ENVIRONMENTAL MANAGEMENT**

Proceedings of XII International Scientific and Practical Conference,
devoted to the 115th anniversary of Plekhanov Russian University of Economics

April 8, 2022

Москва
ФГБОУ ВО «РЭУ им. Г. В. Плеханова»
2022

УДК 005.8:330.322.214(063)
ББК 65.31-56-21я431
С568

Рецензент д-р техн. наук А. В. Ц в е т к о в

Редакционная коллегия:

д-р экон. наук	В. И. Ресин
д-р экон. наук	И. Л. Владимирова
д-р техн. наук	А. Н. Дмитриев
д-р экон. наук	С. И. Носов
д-р экон. наук	И. М. Потравный
д-р техн. наук	А. И. Сухоруков

Под редакцией д-ра экон. наук В. И. Ресина

Материалы публикуются в авторской редакции

С568 **Современные проблемы управления проектами в инвестиционно-строительной сфере и природопользовании:** материалы XII Международной научно-практической конференции, посвященной 115-летию РЭУ им. Г.В. Плеханова, 8 апреля 2022 года/ под ред. В.И. Ресина. – Москва: ФГБОУ ВО «РЭУ им. Г.В. Плеханова», 2022. – 330 с.
ISBN 978-5-7307-1893-7

В сборнике рассматриваются актуальные научно-практические проблемы управления проектами в инвестиционно-строительной сфере, развитии недвижимости, устойчивом развитии территорий, внедрении инновационных технологий в области энергосбережения, цифровизации, природопользования, зеленого строительства, экологии. Включена серия статей по управлению девелоперскими проектами в результате исследований, проведенных стажерами совместно со специалистами компании-партнера Capital Group.

Для ученых, преподавателей, студентов и аспирантов, специализирующихся в области управления проектами в инвестиционно-строительной сфере и природопользовании с учетом инновационных факторов и цифровой трансформации экономики.

УДК 005.8:330.322.214(063)
ББК 65.31-56-21я431

ISBN 978-5-7307-1893-7 © ФГБОУ ВО «РЭУ им. Г. В. Плеханова», 2022

Список литературы

1. Vasily I Svetlakov, Andrey I Mokhov, Larisa A. Mikhova, Evgeny A. Borovoy, The Models of Integrated Area Renovation International Journal of Psychosocial Rehabilitation ISSN:1475-7192. March 2020 DOI: 10.37200/IJPR/V24I3/PR2020323 Pages: 2883-2904
2. V I Svetlakov, A V Sevostyanov, N G Konokotin and O O Vedmanova Integrated modeling for assessing the rational use of agricultural land Published under licence by IOP Publishing Ltd IOP Conference Series: Earth and Environmental Science, Volume 579, International Symposium «Earth sciences: history, contemporary issues and prospects» 10 March 2020, Moscow, Russian Federation
3. Светлаков В.И. Моделирование в современном землеустроительном проектировании // Московский экономический журнал. 2022. № 2. URL: <https://qje.su/nauki-o-zemle/moskovskij-ekonomicheskij-zhurnal-2-2022-49/>

Канд. техн. наук В.И. Светлаков
(Информационная консалтинговая фирма «КонС»)
Д-р экон. наук С.И. Носов
(РЭУ им. Г. В. Плеханова)

Candidate of technical Sciences V.I. Svetlakov
(Information and consulting firm "KonS")
PhD S.I. Nosov
(Plekhanov Russian University of Economics)

ЭФФЕКТИВНОЕ ИСПОЛЬЗОВАНИЕ ЗЕМЕЛЬ СЕЛЬСКОХОЗЯЙСТВЕННОГО НАЗНАЧЕНИЯ И ИХ ОЦЕНКА ОТНОСИТЕЛЬНО ЭТАЛОННЫХ ВЕЛИЧИН

EFFICIENT USE OF LAND AGRICULTURAL PURPOSE AND THEIR EVALUATION REGARDING THE REFERENCE VALUES

В статье сопоставляются величины ресурсов при производстве сельскохозяйственной продукции с результатами их соотношения, полученных при создании комплексной модели «землеустройства» и результата определения равновесного использования каждого ресурса в комплексном землеустройстве как базовой основы планирования использования земли в развитии территорий. Приводятся данные сопоставления средних показателей производства сельскохозяйственных предприятий с величинами элементов модели.

Ключевые слова: земельный участок, территория, плодородие почв, сопровождающие работы, семенной материал, технологическая карта, декомпозиция, коэффициент капитализации.

The article compares the values of resources in the production of agricultural products with the results of their correlation obtained when creating a complex model of "land management"

and the result of determining the equilibrium use of each resource in a complex land management as the basic basis for planning land use in the development of territories. The data of comparison of the average indicators of production of agricultural enterprises with the values of the elements of the model are given.

Key words: land plot, territory, soil fertility, accompanying work, seed material, technological map, decomposition, capitalization ratio.

Ликвидация монополии государственной собственности на землю и приватизация земли с целью создания многоукладного хозяйства в нашей стране обусловили необходимость проведения широкомасштабных землеустроительных работ по переустройству территорий. Причиной этого стало появление частных собственников на землю. Государство в этот период упустило из сферы своего влияния главный механизм создания эффективного и системного землепользования и землеустройства в стране, а обустройство сельскохозяйственных территорий было отдано на откуп частным владельцам.

При переходе к рыночной системе хозяйствования необходимо разработать эффективные методы оценки и управления сельскохозяйственными землями с различной формой собственности, основанные не только на качественной оценке, но и экономической оценке эффективности землепользования разных собственников. Еще один немаловажный вопрос возник в создавшейся ситуации — это взаимоотношение между землевладельцем, арендатором и государством. Определение арендной ставки и ставки земельного налога, в зависимости от плодородия земель и участия каждой стороны в получении урожая.

Особенности решаемого вопроса

История развития землеустройства и применяемых методов социально-экономической оценки позволяет определить значимость землеустройства в социально-экономическом развитии территорий. Схематично роль отдельных элементов территорий и землеустройства в преобразовании земли представлена на рисунке 1.

Методологические приемы, используемые в методах оценки сельскохозяйственных земель, наряду с достоинствами содержат в себе нормативные и субъективные параметры, которые приводят к неопределенности оценки и нивелируют процесс регулирования земельно-имущественных отношений. Основные из этих параметров это коэффициент капитализации, удельный вес земли в получаемом доходе и рыночной стоимости, взаимоотношения между собственником и производителем при установлении величины арендной ставки.

На схеме показаны элементы, которыми необходимо дополнить теорию землеустройства (рис. 1) с целью получения возможности комплексного решения процесса преобразования земель.

В первую очередь необходимо дополнить существующую методологию землеустройства методами комплексного моделирования и на их основе создать методики оценки агропромышленных комплексов и отдельных сельскохозяйственных организаций. Кроме этого, существующие методы

оценки сельскохозяйственных земель используя в своей основе анализ совокупности производственных процессов не включают в себя человеческого фактора, как основного во взаимосвязи систем «Земля» и «Человек», которая и определяет эффективность землепользования.

При переходе на рыночные условия в системе управления необходимо решить вопросы сопоставимости результатов оценки в различных регионах Российской Федерации, это требует разработки единой методики, которая позволяла бы проводить комплексную оценку сельхоз производителей и выявляла предмет управления предприятиями с целью воспроизводства процесса создания сельскохозяйственной продукции и рационального использования земель.



Рис. 1. Роль отдельных элементов территорий и землеустройства в преобразовании земли

1 января 2017 г. вступил в силу ФЗ от 03.07.2016 № 237-ФЗ «О государственной кадастровой оценке», которым установлен новый порядок проведения государственной кадастровой оценки сельскохозяйственных земель. Начиная с 2018г., многие субъекты Российской Федерации провели государственную кадастровую оценку земель (ГКОЗ) сельхозназначения, которая выявила ряд проблем в основном с информационной обеспеченностью проведения работ.

Для земель, используемые в качестве сельскохозяйственных угодий оценка основана на трех нормативных моделях: модель, определяющая выход товарной продукции с учетом издержек на её производство; модель урожайности зерновых культур и модель выхода кормовых единиц многолетних трав. По ценам на продукцию проводится расчет выручки. По эмпирически определенному соотношению доли выручки между собственником и производителем рассчитывается величина арендной ставки и стоимость земли. При расчете используется коэффициент капитализации, который определяется оценщиком. Кроме этого, субъективного фактора, данная методика содержит коэффициенты пересчета кормовых единиц в сельхоз продукцию, которые устанавливаются нормативно. Все три модели дают достаточно близкие величины стоимости, но более предпочтительна модель по кормовым единицам, т.к. в ней меньше используются коэффициенты пересчета нормативного характера [1, с. 134].

Однако методы традиционной статистики, регрессионные уравнения и причинно-следственные принципы, которые заложены в данных моделях, не позволяют объяснить и выявить участие человеческого ресурса и процессы развития пространственно – территориальной системы, основой которой является ЗЕМЛЯ.

Предлагаемое решение

В данной статье рассматривается сопоставление величины производственных ресурсов при производстве с/х продукции с результатами соотношения этих величин, полученных при создании комплексной модели «землеустройства» и результата определения равновесного использования каждого ресурса в комплексном землеустройстве как базовой основы планирования использования земли в развитии территорий [2-5].

Для сельскохозяйственных земель распределение ресурсов представлено в табл. 1.

Таблица 1

Распределение долей элементов модели для сельхозугодий

Обусловленный слой модели землеустройства	Распределение долей компонента модели для сельскохозяйственных земель	Место компонента модели в планировочной системе земель сельскохозяйственного назначения
1	2	3
Земельный участок, образованный при разработке межхозяйственного землеустройства+ продукция территории	$0,200 + 0,076 = 0,276$	Показатель, объединяющий свойство земли по плодородию спродукцией территории
Семенной материал + поле, рабочий участок, используемые на основе проекта внутрихозяйственного	$0,124 + 0,200 = 0,324$	Показатель, определяющий соответствие свойств земли и установленного земледользования

землеустройства		
Вид выращиваемой культуры + Механизированные работы и удобрения	$0,076 + 0,076 = 0,152$	Показатель, определяющий соответствие вида выращиваемой культуры и технологии эффективного землепользования
Сопровождающие работы + Произведенная продукция	$0,124 + 0,124 = 0,248$	Показатель, определяющий проведение дополнительных работ по обработке произведенной продукции
ИТОГО	1,000	

Сопоставим полученные данные с другими моделями и реальными значением прибыли, получаемой от использования угодий.

Учитывая доли стоимости, которые формируют земельный участок с учетом проведения внутрихозяйственного землеустройства и созданием инфраструктуры при полученном распределении долей элементов модели (сумма первых трех строк таблицы 1), для сельскохозяйственных земель получаем величину доли стоимости, равную 0,753. Эта величина практически совпадает с долей стоимости земельного участка в общем объеме сельскохозяйственных активов - 0,750, принятой в США и, является, по мнению американских экономистов, наиболее объективным показателем экономического здоровья сельскохозяйственного сектора [6]. В работе [7] проведен анализ величины земельной ренты в фактической выручке от реализации с/х продукции по данным [7, с. 103, 104] средний удельный вес ренты составил 22,5% при разбросе от 4 до 52%. В 55% исследуемых хозяйств разброс составил от 15% до 33%.

По данным декомпозиции модели землеустройства, для сельскохозяйственных угодий величина ренты составляет: 0,276 (Земельный участок, образованный при выполнении межхозяйственного землеустройства + продукция территории) + 0,200 (земля) + 0,076 (вид выращиваемой культуры) / 0,124 (семенной материал) + 0,076 (Инженерные и транспортные сети) + 0,247 (Механизированные работы и удобрения + Сопровождающие работы) = 0,553 / 0,447 = 1,237 т.е. 23,7% от прибыли, что вполне соответствует результатам реального анализа деятельности сельскохозяйственных предприятий.

Большой разброс значений ренты, полученный в работе [6] можно объяснить недостаточно точным учетом влияния на урожайность свойств почвы. Так при оценке плодородности земли для зерновых культур поправочный коэффициент на содержание гумуса в пахотном слое лежит в пределах от 0,75 до 1,16 [8, с. 84] т.е. разброс 35-54% по разным землям на уровень выручки вполне вероятен.

Для Великобритании при определении арендной ставки используется два метода. Первый – процентный метод. Этот метод устанавливает величину аренды равную 10% от валовой продукции рассчитанную усредненными методами. Второй способ – метод избыточной прибыли использует расчет валовой прибыли, а величина аренды определяется соотношением долей избыточной прибыли между размером арендной платы и доходами арендатора [9, с. 26]. Считается, что доход землевладельцев составляет 2% стоимости их собственности. Издольная выплата аренды в Испании составляет половину собранного арендатором урожая [9, с. 27]. В Швеции арендная плата устанавливается на каждый участок, при этом учитываются различные факторы влияющие на урожай от качества почвы до выбора культуры, подходящей для выращивания на данном поле.

Подводя итог по установлению арендной ставки следует отметить следующие величины: для издольной аренды половина прибыли или 1/3 урожая плюс расходы на налоги и обслуживание техники, аренда в денежном выражении 2% от стоимости собственности.

В соответствии с декомпозицией модели «землеустройства» 50% составляет сумма двух первых строк таблицы за исключением доли семян т.е. доли земли и установленных физических характеристик участка, которая составляет 52,23 разница составляет 2,23%. Денежная величина арендной ставки 2% характеризует, с точки зрения проведенной декомпозиции, долю земли с учетом риска получения урожая. Эта величина рассчитывается исходя из той же доли земельного участка - 0,5223, с учетом коэффициента капитализации 0,038, стоимость составляет $0,5223 / 0,038 = 13,75$. Два процента от этой величины составляют 0,275, что практически соответствует доли земли 0,276. Данные декомпозиции адекватно отражают установление арендной ставки для земель с/х назначения при эффективном использовании земли.

Проведенные исследования в данной работе по сопоставлению величины производственных ресурсов при производстве сельскохозяйственной продукции с результатами соотношения этих величин, полученных при создании комплексной модели «землеустройства» и результата определения равновесного использования каждого ресурса в комплексном землеустройстве как базовой основы планирования использования земли в развитии территорий показали практическое совпадение.

Учитывая, что декомпозиция модели «землеустройства» проведена при условии гармоничной структуры взаимоотношений производственных процессов сельскохозяйственного производства можно рекомендовать использование этих результатов для исследований на расширенном практическом материале по результатам сельскохозяйственной деятельности.

Список литературы

1. Оценка рыночной стоимости земельных участков. Учебно-методическое пособие / Под ред. д.э.н. Д.Б. Аратского и д.э.н., проф. Л.И. Кошкина – М.: ВШПП, 2003 – 84 с.

2. Светлаков В.И. Оценка рационального использования земли на основе коэффициента капитализации: методологический подход. - Землеустройство, кадастр и мониторинг земель. - Том 16, № 10 (201) октябрь / 2021 С.764-770.
3. Светлаков В.И. Выбор подхода к моделированию пространственно-территориальной системы // Вестник РАЕН. 2022. №1. С. 31-40.
4. Светлаков В.И. Моделирование в современном землеустроительном проектировании // Московский экономический журнал. 2022. № 2. URL: <https://qje.su/nauki-o-zemle/moskovskij-ekonomicheskij-zhurnal-2-2022-49/>
5. Светлаков В.И. Критерий гармоничного построения модели «землеустройства» // Московский экономический журнал. 2022. № 2. URL: <https://qje.su/selskohozyajstvennye-nauki/moskovskij-ekonomicheskij-zhurnal-2-2022-47/>
6. Аграрный сектор США в конце XX века. - М.: РИЦ «ПИЛИГРИМ», 1997. - С. 106.
7. Носов С.И. Оценка земельных ресурсов для рентного регулирования. М.: Издательский Дом «Русская оценка», 2004. - 302 с.
8. Государственная кадастровая оценка земель сельскохозяйственного назначения Российской Федерации (учебное пособие) / Сапожников П.М., Носов С.И., Бондарев Б.Е. и др. - М.: ООО «НИПКЦ Восход-А», 2012. – 160 с.
9. Носов С.И. Экономические методы управления в землепользовании. Рентные платежи в сельском хозяйстве: критерии, методы, эффективность. - М.: ООО «Связь оценка», 2003. -178 с.





ПОЛИС № 684/2025/СП134/765

страхования ответственности оценщика

Настоящий Полис выдан в подтверждение того, что заключен Договор страхования ответственности оценщика № 684/2025/СП134/765 от 13.03.2025г. (далее - Договор) в соответствии с Правилами страхования ответственности оценщиков и юридических лиц, заключающих договоры на проведение оценки (типовых (единых)) №134 ПАО СК «Росгосстрах» в редакции, действующей на дату заключения Договора, и на основании Заявления на страхование.

СТРАХОВАТЕЛЬ:	Светлаков Василий Иванович (ИНН 771605751953)
ОБЩАЯ СТРАХОВАЯ СУММА ПО ДОГОВОРУ, РУБ.:	30 000 000 (Тридцать миллионов) рублей
ЛИМИТ ВОЗМЕЩЕНИЯ НА ОДИН СТРАХОВОЙ СЛУЧАЙ, РУБ.:	30 000 000 (Тридцать миллионов) рублей
ФРАНШИЗА, РУБ.:	Не установлена
ПОРЯДОК УПЛАТЫ СТРАХОВОЙ ПРЕМИИ:	Единовременно, безналичным платежом
СРОК ДЕЙСТВИЯ ДОГОВОРА (СРОК СТРАХОВАНИЯ):	с «21» апреля 2025 г. по «20» апреля 2026 г.
ОБЪЕКТ СТРАХОВАНИЯ:	<p>Объектом страхования являются имущественные интересы Страхователя, связанные с риском ответственности Страхователя по обязательствам, возникающим вследствие причинения ущерба заказчику, заключившему договор на проведение оценки, и (или) третьим лицам в результате осуществления Страхователем оценочной деятельности.</p> <p>Страховым случаем является установленный вступившим в законную силу решением суда (арбитражного суда) или признанный Страховщиком факт причинения ущерба действиями (бездействиями) Страхователя в результате нарушения требований федеральных стандартов оценки, стандартов и правил оценочной деятельности, установленных саморегулируемой организацией оценщиков, членом которой являлся Страхователь на момент причинения ущерба.</p> <p>Возмещение ущерба, причиненного в течение срока действия Договора страхования, производится в течение срока исковой давности, установленного законодательством Российской Федерации на дату заключения Договора страхования, но не более трех лет.</p> <p>Достоверность величины рыночной или иной стоимости объекта оценки, установленной в отчете об оценке, устанавливается вступившим в законную силу решением суда (арбитражного суда).</p> <p>Под фактом причинения ущерба (вреда) понимается наступление событий при условии, что:</p> <ol style="list-style-type: none"> 1. Действие (бездействие), приведшее к причинению ущерба, было допущено в пределах срока действия договора страхования и в пределах территории страхования. Территорией страхования считается территория Российской Федерации. 2. Датой действия (бездействия), приведшего к причинению ущерба, считается дата составления отчета об оценке. 3. Ущерб Выгодоприобретателям в результате осуществления оценочной деятельности был причинен в пределах территории страхования, а также в пределах срока действия договора страхования. 4. Выгодоприобретателями предъявлено обоснованное требование о возмещении ущерба в соответствии с законодательством РФ. 5. На момент совершения действия (бездействия), приведшего к причинению ущерба, оценщик удовлетворял требованиям законодательства Российской Федерации, предъявляемым к оценщикам.
СТРАХОВОЙ СЛУЧАЙ:	
СТРАХОВАЯ ПРЕМИЯ:	<p>Страховая премия уплачивается в соответствии с условиями Договора.</p> <p>Настоящим подтверждаем, что страховая премия оплачена, Договор страхования вступил в действие.</p>

Страховщик:
ПАО СК «Росгосстрах»
 Руководитель Центра корпоративных и партнерских продаж
 Управление продаж по г. Москва ДБМР БАОП

М.П. (Дой М.В.)

 м.п. «13» марта 2025г.

Страхователь:
Светлаков Василий Иванович

 (Светлаков В.И.)



**ПОЛИС № 926/2025/СП134/765
СТРАХОВАНИЯ ОТВЕТСТВЕННОСТИ ЮРИДИЧЕСКОГО ЛИЦА,
ЗАКЛЮЧАЮЩЕГО ДОГОВОРЫ НА ПРОВЕДЕНИЕ ОЦЕНКИ**

Настоящий Полис выдан в подтверждение того, что заключен Договор страхования ответственности юридического лица, заключающего договоры на проведение оценки № 926/2025/СП134/765 от 16 сентября 2025 г. (далее - Договор) в соответствии с Правилами страхования ответственности оценщиков и юридических лиц, заключающих договоры на проведение оценки (типовых (единых)) №134 ПАО СК «Росгосстрах» в редакции, действующей на дату заключения Договора, и на основании Заявления на страхование.

СТРАХОВАТЕЛЬ:	Закрытое Акционерное Общество Информационная Консалтинговая Фирма «КонС» (ИНН 7716578807)
ЮРИДИЧЕСКИЙ АДРЕС:	129128, г. Москва, пр-д Кадомцева, д. 15, кв. 23
ОБЩАЯ СТРАХОВАЯ СУММА:	100 000 000 (Сто миллионов) рублей
ЛИМИТ ВОЗМЕЩЕНИЯ НА ОДИН СТРАХОВОЙ СЛУЧАЙ:	100 000 000 (Сто миллионов) рублей
ФРАНШИЗА:	Не установлена
ПОРЯДОК УПЛАТЫ СТРАХОВОЙ ПРЕМИИ:	Единовременно, безналичным платежом
СРОК ДЕЙСТВИЯ ДОГОВОРА (СРОК СТРАХОВАНИЯ):	с «02» октября 2025 г. по «01» октября 2026 г.
ОБЪЕКТ СТРАХОВАНИЯ:	<p>Объектом страхования являются имущественные интересы Страхователя, связанные с риском:</p> <ul style="list-style-type: none"> - ответственности за нарушение договора на проведение оценки; - ответственности за причинение вреда имуществу третьих лиц в результате нарушения требований Федерального закона от 29 июля 1998 г. № 135-ФЗ «Об оценочной деятельности в Российской Федерации», федеральных стандартов оценки, иных нормативных правовых актов Российской Федерации в области оценочной деятельности, стандартов и правил оценочной деятельности.
СТРАХОВОЙ СЛУЧАЙ:	<p>Страховым случаем является установленный вступившим в законную силу решением суда (арбитражного суда) или признанный Страховщиком факт причинения действиями (бездействием) Страхователя и (или) оценщика, заключившего со Страхователем трудовой договор:</p> <ul style="list-style-type: none"> - ущерба в результате нарушения договора на проведения оценки; - вреда имуществу третьих лиц в результате нарушения требований Федерального закона от 29.07.1998 г. № 135-ФЗ «Об оценочной деятельности в Российской Федерации», федеральных стандартов оценки, иных нормативных правовых актов Российской Федерации в области оценочной деятельности, стандартов и правил оценочной деятельности. <p>Возмещение ущерба, причиненного в течение срока действия Договора страхования, производится в течение срока исковой давности, установленного законодательством Российской Федерации на дату заключения Договора страхования, но не более трех лет.</p> <p>Под фактом причинения ущерба (вреда) понимается наступление событий, при условии, что:</p> <ol style="list-style-type: none"> 1. Действие (бездействие), приведшее к причинению ущерба, было допущено в пределах срока действия договора страхования и в пределах территории страхования. Территорией страхования считается территория Российской Федерации. 2. Датой действия (бездействия), приведшего к причинению ущерба, считается дата составления отчета об оценке. 3. Ущерб Выгодоприобретателям в результате осуществления оценочной деятельности был причинен в пределах территории страхования, а также в пределах срока действия договора страхования. 4. Выгодоприобретателями предъявлено обоснованное требование о возмещении ущерба в соответствии с законодательством РФ. 5. На момент совершения действия (бездействия), приведшего к причинению ущерба, оценщик удовлетворял требованиям законодательства Российской Федерации, предъявляемым к оценщикам.
СТРАХОВАЯ ПРЕМИЯ:	<p>Страховая премия уплачивается в соответствии с условиями Договора. Настоящим подтверждаем, что страховая премия оплачена. Договор страхования вступил в действие.</p>

Страховщик:
ПАО СК «Росгосстрах»
(Лицензия ЦБ РФ СИ № 0001 от 06.06.2018 г.)
Директор по ключевым проектам развития
корпоративных продаж УП по г. Москва ДБМР


(подпись) М.П.
«16» сентября 2025г.

Страхователь:
**Закрытое Акционерное Общество
Информационная Консалтинговая Фирма «КонС»**
Генеральный директор


(подпись) М.П. (Светлаков В.И.)

**КВАЛИФИКАЦИОННЫЙ АТТЕСТАТ
В ОБЛАСТИ ОЦЕНОЧНОЙ ДЕЯТЕЛЬНОСТИ**

№ 041549-1

« 15 » июля 20 24 г.

Настоящий квалификационный аттестат в области оценочной деятельности по направлению оценочной деятельности


«Оценка недвижимости»

выдан **Светлакову Василию Ивановичу**

на основании решения федерального бюджетного учреждения
«Федеральный ресурсный центр»

от « 15 » июля 20 24 г. № 360

Директор


А.С. Бункин

Квалификационный аттестат выдается на три года и действует
до « 15 » июля 20 27 г.

АО «Федеральный ресурсный центр» - ФРЦ

**ПРИЛОЖЕНИЕ №2 КОПИИ ДОКУМЕНТОВ, ПРЕДОСТАВЛЕННЫХ
ЗАКАЗЧИКОМ**



КОПИЯ
ВЕРНА



РОССИЙСКАЯ ФЕДЕРАЦИЯ

Единый государственный реестр прав
на недвижимое имущество и сделок с ним

СВИДЕТЕЛЬСТВО О ГОСУДАРСТВЕННОЙ РЕГИСТРАЦИИ ПРАВА

Управление Федеральной службы государственной регистрации,
кадастра и картографии по Московской области

Дата выдачи:

"28" мая 2013 года

Документы-основания: • Акт приема-передачи объектов недвижимого имущества, переданных в оплату инвестиционных паев при формировании фонда от 05.04.2013

Субъект (субъекты) права: владельцы инвестиционных паев

- Закрытый паевой инвестиционный фонд рентный "Перспектива", данные о которых устанавливаются на основании данных лицевых счетов владельцев инвестиционных паев в реестре владельцев инвестиционных паев и счетов депо владельцев инвестиционных паев

Вид права: Общая долевая собственность

Объект права: Земельный участок, категория земель: земли сельскохозяйственного назначения, разрешенное использование: для сельскохозяйственного производства, общая площадь 387309 кв. м, адрес (местонахождение) объекта: Московская область, Подольский район, Лаговское с/п, вблизи д.Никулино

Кадастровый (или условный) номер: 50:27:0030650:241

Существующие ограничения (обременения) права: доверительное управление

о чем в Едином государственном реестре прав на недвижимое имущество и сделок с ним "28" мая 2013 года сделана запись регистрации № 50-50-01/011/2013-175

Регистратор

Фирсов Т.М.



(подпись)

50-АДН 639950

ВО ДОКРЕДИТНОСТИ ИЛИ
ОТ 01.01.2011 Г. ВЕРНА



КОПИЯ
ВЕРНА



РОССИЙСКАЯ ФЕДЕРАЦИЯ

Единый государственный реестр прав
на недвижимое имущество и сделок с ним

СВИДЕТЕЛЬСТВО О ГОСУДАРСТВЕННОЙ РЕГИСТРАЦИИ ПРАВА

Управление Федеральной службы государственной регистрации,
кадастра и картографии по Московской области

Дата выдачи:

"28" мая 2013 года

Документы-основания: • Акт приема-передачи объектов недвижимого имущества, переданных в оплату инвестиционных паев при формировании фонда от 05.04.2013

Субъект (субъекты) права: владельцы инвестиционных паев

- "Закрытый паевой инвестиционный фонд рентный "Перспектива", данные о которых устанавливаются на основании данных лицевых счетов владельцев инвестиционных паев в реестре владельцев инвестиционных паев и счетов депо владельцев инвестиционных паев

Вид права: Общая долевая собственность

Объект права: Земельный участок, категория земель: земли сельскохозяйственного назначения, разрешенное использование: для сельскохозяйственного производства, общая площадь 46946 кв. м, адрес (местонахождение) объекта: Московская область, Подольский район, Лаговское с/п, вблизи д.Никулино

Кадастровый (или условный) номер: 50:27:0030650:243

Существующие ограничения (обременения) права: доверительное управление

о чем в Едином государственном реестре прав на недвижимое имущество и сделок с ним "28" мая 2013 года сделана запись регистрации № 50-50-01/011/2013-177

Регистратор

Фирсов Т. М.



(подпись)

50-АЛН 639955

ВО ВЕРНОСТИ КОПИИ
от 01.01.2011 г. № 10/01/2011-177



КОПИЯ
ВЕРНА



РОССИЙСКАЯ ФЕДЕРАЦИЯ

Единый государственный реестр прав
на недвижимое имущество и сделок с ним

СВИДЕТЕЛЬСТВО О ГОСУДАРСТВЕННОЙ РЕГИСТРАЦИИ ПРАВА

Управление Федеральной службы государственной регистрации,
кадастра и картографии по Московской области

Дата выдачи:

"28" мая 2013 года

Документы-основания: • Акт приема-передачи объектов недвижимого имущества, переданных в оплату инвестиционных паев при формировании фонда от 05.04.2013

Субъект (субъекты) права: владельцы инвестиционных паев
- Закрытый паевой инвестиционный фонд рентный "Перспектива", данные о которых устанавливаются на основании данных лицевых счетов владельца инвестиционных паев и реестре владельцев инвестиционных паев и счетов депо владельцев инвестиционных паев

Вид права: Общая долевая собственность.

Объект права: Земельный участок, категория земель: земли сельскохозяйственного назначения, разрешенное использование: для сельскохозяйственного производства, общая площадь 142176 кв. м, адрес (местонахождение) объекта: Московская область, Подольский район, Лаговское с/п, вблизи д.Никудино

Кадастровый (или условный) номер: 50:27:0030650:244

Существующие ограничения (обременения) права: доверительное управление о чем в Едином государственном реестре прав на недвижимое имущество и сделок с ним "28" мая 2013 года сделана запись регистрации № 50-50-01/011/2013-176



Регистратор

Фирсов Т. М.



50-АДН 639952





РОССИЙСКАЯ ФЕДЕРАЦИЯ

Единый государственный реестр прав
на недвижимое имущество и сделок с ним

СВИДЕТЕЛЬСТВО О ГОСУДАРСТВЕННОЙ РЕГИСТРАЦИИ ПРАВА

Управление Федеральной службы государственной регистрации,
кадастра и картографии по Московской области

Дата выдачи:

"28" мая 2013 года

Документы-основания: • Акт приема-передачи объектов недвижимого имущества, переданных в оплату инвестиционных паев при формировании фонда от 05.04.2013

Субъект (субъекты) права: владельцы инвестиционных паев

- Закрытый паевой инвестиционный фонд рентный "Перспектива", данные о которых устанавливаются на основании данных лицевых счетов владельцев инвестиционных паев в реестре владельцев инвестиционных паев и счетов депо владельцев инвестиционных паев

Вид права: Общая долевая собственность

Объект права: Земельный участок, категория земель: земли сельскохозяйственного назначения, разрешенное использование: для сельскохозяйственного производства, общая площадь 145807 кв. м, адрес (местонахождение) объекта: Московская область, Подольский район, Лаговское с/п, вблизи д.Никулино

Кадастровый (или условный) номер: 50:27:0030650:245

Существующие ограничения (обременения) права: доверительное управление

о чем в Едином государственном реестре прав на недвижимое имущество и сделок с ним "28" мая 2013 года сделана запись регистрации № 50-50-01/011/2013-178

Регистратор

Фирсов Т. М.



50-АДН 639957

ВО ВЕРНОСТИ КОР-01-01-01
07 01 01177. ВЕРНА

КОПИЯ
ВЕРНА



РОССИЙСКАЯ ФЕДЕРАЦИЯ

Единый государственный реестр прав
на недвижимое имущество и сделок с ним

СВИДЕТЕЛЬСТВО О ГОСУДАРСТВЕННОЙ РЕГИСТРАЦИИ ПРАВА

Управление Федеральной службы государственной регистрации,
кадастра и картографии по Московской области

Дата выдачи:

"28" мая 2013 года

Документы-основания: • Акт приема-передачи объектов недвижимого имущества, переданных в оплату инвестиционных паев при формировании фонда от 05.04.2013

Субъект (субъекты) права: владельцы инвестиционных паев

- Закрытый паевой инвестиционный фонд рентный "Перспектива", данные о которых устанавливаются на основании данных лицевых счетов владельцев инвестиционных паев в реестре владельцев инвестиционных паев и счетов депо владельцев инвестиционных паев

Вид права: Общая долевая собственность

Объект права: Земельный участок, категория земель: земли сельскохозяйственного назначения, разрешенное использование: для сельскохозяйственного производства, общая площадь 427587 кв. м, адрес (местонахождение) объекта: Московская область, Подольский район, Лаговское с/п, вблизи д. Березки

Кадастровый (или условный) номер: 50:27:0020806:327

Существующие ограничения (обременения) права: доверительное управление

о чем в Едином государственном реестре прав на недвижимое имущество и сделок с ним "28" мая 2013 года сделана запись регистрации № 50-50-01/005/2013-387

Регистратор

Фирсов Т. М.



(подпись)

50-АДН 639958

КО ДОВЕРЕННОСТИ № 01-01-001/13-001/001
от 01.05.2013 г. № 01-01-001/13-001/001



КОПИЯ
ВЕРНА

РОССИЙСКАЯ ФЕДЕРАЦИЯ

Единый государственный реестр прав
на недвижимое имущество и сделок с ним

СВИДЕТЕЛЬСТВО О ГОСУДАРСТВЕННОЙ РЕГИСТРАЦИИ ПРАВА

Управление Федеральной службы государственной регистрации,
кадастра и картографии по Московской области

Дата выдачи:

"28" мая 2013 года

Документы-основания: • Акт приема-передачи объектов недвижимого имущества, переданных в оплату инвестиционных паев при формировании фонда от 05.04.2013

Субъект (субъекты) права: владельцы инвестиционных паев

- Закрытый паевой инвестиционный фонд рентный "Перспектива", данные о которых устанавливаются на основании данных лицевых счетов владельцев инвестиционных паев и реестре владельцев инвестиционных паев и счетов депо владельцев инвестиционных паев

Вид права: Общая долевая собственность

Объект права: Земельный участок, категория земель: земли сельскохозяйственного назначения, разрешенное использование: для сельскохозяйственного производства, общая площадь 79349 кв. м, адрес (местонахождение) объекта: Московская область, Подольский район, Лаговское с/п, вблизи дер.Сертьяново

Кадастровый (или условный) номер: 50:27:0020631:36

Существующие ограничения (обременения) права: доверительное управление

о чем в Едином государственном реестре прав на недвижимое имущество и сделок с ним "28" мая 2013 года сделана запись регистрации № 50-50-01/012/2013-049

Регистратор

Фирсов Т.М.



(Подпись)

50-АЛН 639947

КО СЕРВИСА
ОТ 01.01.2017



КОПИЯ
ВЕРНА



РОССИЙСКАЯ ФЕДЕРАЦИЯ

Единый государственный реестр прав
на недвижимое имущество и сделок с ним

СВИДЕТЕЛЬСТВО О ГОСУДАРСТВЕННОЙ РЕГИСТРАЦИИ ПРАВА

Управление Федеральной службы государственной регистрации,
кадастра и картографии по Московской области

Дата выдачи:

"30" июня 2014 года

Документы-основания: • Акт приема-передачи объектов недвижимого имущества,
переданных в оплату инвестиционных паев при формировании фонда от 08.04.2013

Субъект (субъекты) права: владельцы инвестиционных паев

- Закрытый паевой инвестиционный фонд рентный "Перспектива", данные о которых
устанавливаются на основании данных лицевых счетов владельцев инвестиционных паев в
реестре владельцев инвестиционных паев и счетов депо владельцев инвестиционных паев

Вид права: Общая долевая собственность

Объект права: Земельный участок, категория земель: земли населенных пунктов,
разрешенное использование: для сельскохозяйственного производства, общая площадь 38 796
кв. м, адрес (местонахождение) объекта: Московская область, Подольский район, с/пос.
Лаговское, вблизи д.Сертякино

Кадастровый (или условный) номер: 50:27:0020631:38

Существующие ограничения (обременения) права: доверительное управление
о чем в Едином государственном реестре прав на недвижимое имущество и сделок с ним "28"
мая 2013 года сделана запись регистрации № 50-50-01/012/2013-043

Регистратор

Титова Я. А.

М.П.

(подпись)

50-АНН 108504

КО ЗОБЕРЕЖНОСТИ № 50-50-01/012/2013-043
ОТ 30.06.2014Г. ВАРШАВКА 3

КОПИЯ
ВЕРНА



СВИДЕТЕЛЬСТВО О ГОСУДАРСТВЕННОЙ РЕГИСТРАЦИИ ПРАВА

Управление Федеральной службы государственной регистрации,
кадастра и картографии по Московской области

Дата выдачи:

"28" мая 2013 года

Документы-основания: • Акт приема-передачи объектов недвижимого имущества, переданных в оплату инвестиционных паев при формировании фонда от 05.04.2013

Субъект (субъекты) права: владельцы инвестиционных паев
- Закрытый паевой инвестиционный фонд рентный "Перспектива", данные о которых устанавливаются на основании данных лицевых счетов владельцев инвестиционных паев в реестре владельцев инвестиционных паев и счетов депо владельцев инвестиционных паев

Вид права: Общая долевая собственность

Объект права: Земельный участок, категория земель: земли сельскохозяйственного назначения, разрешенное использование: для сельскохозяйственного производства, общая площадь 239913 кв. м, адрес (местонахождение) объекты: Московская область, Подольский район, Лаговское с/п, вблизи дер.Сертякино

Кадастровый (или условный) номер: 50:27:0020631:40

Существующие ограничения (обременения) права: доверительное управление о чем в Едином государственном реестре прав на недвижимое имущество и сделок с ним "28" мая 2013 года сделана запись регистрации № 50-50-01/012/2013-047

Регистратор

Фирсов Е. М.



(подпись)

50-АДН 639945

КО ДОВЕРЕННОСТИ № 99-11-17
ОТ 21.01.2012 Г. ВЛДАТЕЛЯ



КОПИЯ
ВЕРНА



РОССИЙСКАЯ ФЕДЕРАЦИЯ

Единый государственный реестр прав
на недвижимое имущество и сделок с ним

СВИДЕТЕЛЬСТВО О ГОСУДАРСТВЕННОЙ РЕГИСТРАЦИИ ПРАВА

Управление Федеральной службы государственной регистрации,
кадастра и картографии по Московской области

Дата выдачи:

"28" мая 2013 года

Документы-основания: • Акт приема-передачи объектов недвижимого имущества, переданных в оплату инвестиционных паев при формировании фонда от 05.04.2013

Субъект (субъекты) права: владельцы инвестиционных паев

- Закрытый паевой инвестиционный фонд рентный "Перспектива", данные о которых устанавливаются на основании данных лицевых счетов владельцев инвестиционных паев в реестре владельцев инвестиционных паев и счетов депо владельцев инвестиционных паев

Вид права: Общая долевая собственность

Объект права: Земельный участок, категория земель: земли сельскохозяйственного назначения, разрешенное использование: для сельскохозяйственного производства, общая площадь 336631 кв. м, адрес (местонахождение) объекта: Московская область, Подольский район, Лаговское с/п, vicinity дер.Сертякино

Кадастровый (или условный) номер: 50:27:0020611:52

Существующие ограничения (обременения) права: доверительное управление о чем в Едином государственном реестре прав на недвижимое имущество и сделок с ним "28" мая 2013 года сделана запись регистрации № 50-50-01/012/2013-044

Регистратор

Фирсов Т. М.



(подпись)

50-АДН 639942

ПО ДОВЕРНОСТИ № 01-21
ОТ 01.01.2011. ВАРШАВА, П. П.

КОПИЯ
ВЕРНА





РОССИЙСКАЯ ФЕДЕРАЦИЯ

Единый государственный реестр прав
на недвижимое имущество и сделок с ним

СВИДЕТЕЛЬСТВО О ГОСУДАРСТВЕННОЙ РЕГИСТРАЦИИ ПРАВА

Управление Федеральной службы государственной регистрации,
кадастра и картографии по Московской области

Дата выдачи:

"28" мая 2013 года

Документы-основания: • Акт приема-передачи объектов недвижимого имущества, переданных в оплату инвестиционных паев при формировании фонда от 05.04.2013

Субъект (субъекты) права: владельцы инвестиционных паев

- Закрытый паевой инвестиционный фонд рентный "Перспектива", данные о которых устанавливаются на основании данных лицевых счетов владельцев инвестиционных паев и реестре владельцев инвестиционных паев и счетов депо владельцев инвестиционных паев

Вид права: Общая долевая собственность

Объект права: Земельный участок, категория земель: земли сельскохозяйственного назначения, разрешенное использование: для сельскохозяйственного производства, общая площадь 75095 кв. м, адрес (местонахождение) объекта: Московская область, Подольский район, Лаговское с/п, вблизи п.Сергьякино

Кадастровый (или условный) номер: 50:27:0020611:232

Существующие ограничения (обременения) права: доверительное управление о чем в Едином государственном реестре прав на недвижимое имущество и сделок с ним "28" мая 2013 года сделана запись регистрации № 50-50-01/005/2013-383

Регистратор

Фирсов Т. М.



50-АДН 639951

КО ДОКЛАДА
ОТ 01.07.2013



КОПИЯ
ВЕРНА



РОССИЙСКАЯ ФЕДЕРАЦИЯ

Единый государственный реестр прав
на недвижимое имущество и сделок с ним

СВИДЕТЕЛЬСТВО О ГОСУДАРСТВЕННОЙ РЕГИСТРАЦИИ ПРАВА

Управление Федеральной службы государственной регистрации,
кадастра и картографии по Московской области

Дата выдачи:

"28" мая 2013 года

Документы-основания: • Акт приема-передачи объектов недвижимого имущества,
переданных в оплату инвестиционных паев при формировании фонда от 05.04.2013

Субъект (субъекты) права: владельцы инвестиционных паев
- Закрытый паевой инвестиционный фонд рентный "Перспектива", данные о которых
устанавливаются на основании данных лицевых счетов владельцев инвестиционных паев в
реестре владельцев инвестиционных паев и счетов депо владельцев инвестиционных паев

Вид права: Общая долевая собственность

Объект права: Земельный участок, категория земель: земли сельскохозяйственного
назначения, разрешенное использование: для сельскохозяйственного производства, общая
площадь 114932 кв. м, адрес (местонахождение) объекта: Московская область, Подольский
район, Лаговское с/п, вблизи д.Никулино

Кадастровый (или условный) номер: 50:27:0030650:237

Существующие ограничения (обременения) права: доверительное управление
о чем в Едином государственном реестре прав на недвижимое имущество и сделок с ним "28"
мая 2013 года сделана запись регистрации № 50-50-01/011/2013-174



Регистратор

Фирсов Т. М.



М.П.

(подпись)

50-АДН 639938



ВО ДОВЕРЕННОСТИ № 09-11-02-1
ОТ 01.01.2011Т. БАРАНА В.В.

КОПИЯ
ВЕРНА



РОССИЙСКАЯ ФЕДЕРАЦИЯ

Единый государственный реестр прав
на недвижимое имущество и сделок с ним

СВИДЕТЕЛЬСТВО О ГОСУДАРСТВЕННОЙ РЕГИСТРАЦИИ ПРАВА

Управление Федеральной службы государственной регистрации,
кадастра и картографии по Московской области

Дата выдачи:

"28" мая 2013 года

Документы-основания: • Акт приема-передачи объектов недвижимого имущества, переданных в оплату инвестиционных паев при формировании фонда от 05.04.2013

Субъект (субъекты) права: владельцы инвестиционных паев

- Закрытый паевой инвестиционный фонд рентный "Перспектива", данные о которых устанавливаются на основании данных лицевых счетов владельцев инвестиционных паев в реестре владельцев инвестиционных паев и счетов депо владельцев инвестиционных паев

Вид права: Общая долевая собственность

Объект права: Земельный участок, категория земель: земли сельскохозяйственного назначения, разрешенное использование: для сельскохозяйственного производства, общая площадь 295620 кв. м, адрес (местонахождение) объекта: Московская область, Подольский район, Сынковский с.о., вблизи д.Слащево

Кадастровый (или условный) номер: 50:27:0020806:259

Существующие ограничения (обременения) права: доверительное управление

о чем в Едином государственном реестре прав на недвижимое имущество и сделок с ним "28" мая 2013 года сделана запись регистрации № 50-50-01/003/2013-249

Регистратор

Фирсов Т. М.



50-АДН 639933

КО ДОКЕРЕННОСТИ № 50-50-01/003/2013-249
ОТ 27.05.2013Г. ВАРШАВКА



КОПИЯ
ВЕРНА



РОССИЙСКАЯ ФЕДЕРАЦИЯ

Единый государственный реестр прав
на недвижимое имущество и сделок с ним

СВИДЕТЕЛЬСТВО О ГОСУДАРСТВЕННОЙ РЕГИСТРАЦИИ ПРАВА

Управление Федеральной службы государственной регистрации,
кадастра и картографии по Московской области

Дата выдачи:

"28" мая 2013 года

Документы-основания: • Акт приема-передачи объектов недвижимого имущества, переданных в оплату инвестиционных паев при формировании фонда от 05.04.2013

Субъект (субъекты) права: владельцы инвестиционных паев

- Закрытый паевой инвестиционный фонд рентный "Перспектива", данные о которых устанавливаются на основании данных лицевых счетов владельцев инвестиционных паев в реестре владельцев инвестиционных паев и счетов депо владельцев инвестиционных паев

Вид права: Общая долевая собственность

Объект права: Земельный участок, категория земель: земли сельскохозяйственного назначения, разрешенное использование: для сельскохозяйственного производства, общая площадь 203568 кв. м, адрес (местонахождение) объекта: Московская область, Подольский район, Сынковский с.о., вблизи д.Слащево

Кадастровый (или условный) номер: 50:27:0020806:260

Существующие ограничения (обременения) права: доверительное управление

о чем в Едином государственном реестре прав на недвижимое имущество и сделок с ним "28" мая 2013 года сделана запись регистрации № 50-50-01/010/2013-248

Регистратор

Фирсов Т. М.



50-АДН 640000

ПО ДОВЕРЕННОСТИ № 10-11-13
ОТ 01.05.2013 Г. ЗАКОНА И Д.



КОПИЯ
ВЕРНА

СОГЛАШЕНИЕ

об установлении частного сервитута на части земельных участков

Московская область, Подольский район

«20» марта 2019 г.

Общество с ограниченной ответственностью «Управляющая компания «Прагма Капитал» Д.У. Закрытый паевой инвестиционный фонд рентный «Перспектива» под управлением Общества с ограниченной ответственностью «Управляющая компания «Прагма Капитал», именуемое в дальнейшем «Фонд» или «Собственник», (зарегистрированное в ЕГРЮЛ ИФНС № 46 г. Москвы за ОГРН 1067746469658, что подтверждается свидетельством серии 77 №008294794, выданным 07.04.2006; ИНН 7718581523, что подтверждается свидетельством серии 69 №001828297, выданным Межрайонной ИФНС №6 по Тверской области; место нахождения: 172200, Тверская область, Селижаровский район, поселок Селижарово, ул. Ленина, д.3а) в лице **Генерального директора Кулика Дмитрия Станиславовича** (пол мужской, дата рождения 27.02.1981, место рождения пос. Ванино Хабаровского края, паспорт 08 07 732456, выдан Отделением УФМС России по Хабаровскому краю в Ванинском районе, дата выдачи 08.04.2008, код подразделения 270-013; зарегистрирован по адресу: Московская область, г. Химки, ул. Энгельса, д. 7/15 кв. 7), действующего на основании Устава, с одной стороны, и

Товарищество собственников недвижимости (дачное) «Никулино», именуемое в дальнейшем «Пользователь» (зарегистрированное в Межрайонная инспекция Федеральной налоговой службы № 5 по Московской области за ОГРН 1175074004588, что подтверждается Листом записи из ЕГРЮЛ, выданным 23 марта 2017 года; ИНН 5074056913, что подтверждается свидетельством, выданным 23 марта 2017 г.; место нахождения: 142155, Московская область, г. Подольск, д. Лаговское, д. 100, пом. 15), в лице **Председателя правления Курдюковой Татьяны Геннадьевны** (пол женский, дата рождения 14.11.1978, место рождения гор. Душанбе, паспорт 70 99 086873, выдан Черным районным отделом внутренних дел Тульской области, дата выдачи 31.03.2000, код подразделения 712-027; зарегистрирована по адресу: Тульская область, Чернский район, с. Бредихино 1-е, улица Новая, дом 3, квартира 1), действующего на основании Устава, с другой стороны, совместно именуемые далее «Стороны», заключили настоящее соглашение (далее – «Соглашение») о нижеследующем:

1. ПРЕДМЕТ СОГЛАШЕНИЯ

1.1. Фонд в соответствии с условиями настоящего Соглашения предоставляет Пользователю право ограниченного пользования (далее по тексту - «Сервитут») следующими частями нижеуказанных Земельных участков:

1.1. частью площадью 3729 кв. м., учетный номер части - 50:27:0030650:237/4 (далее - «**Часть Земельного участка 1 Фонда**») земельного участка с кадастровым номером: 50:27:0030650:237, площадью 114 932 кв. м, категория земель: земли сельскохозяйственного назначения, разрешенное использование: для сельскохозяйственного производства, адрес: Московская область, Подольский район, сельское поселение Лаговское, вблизи д. Никулино (далее по тексту – «**Земельный участок 1 Фонда**»).

1.1.1. Земельный участок 1 Фонда принадлежит владельцам инвестиционных паев Закрытого паевого инвестиционного фонда рентного «Перспектива» под управлением Общества с ограниченной ответственностью «Управляющая компания «Прагма Капитал» на праве общей долевой собственности, запись регистрации № 50-50-01/011/2013-174 от 28.05.2013 г.

1.2. частью площадью 16618 кв. м., учетный номер части - 50:27:0030650:241/3 (далее - «**Часть Земельного участка 2 Фонда**») земельного участка с кадастровым номером: 50:27:0030650:241, площадью 387309 кв. м, категория земель: земли сельскохозяйственного назначения, разрешенное использование: для сельскохозяйственного производства, адрес: Московская область, Подольский район, сельское поселение Лаговское, вблизи д. Никулино (далее по тексту – «**Земельный участок 2 Фонда**»).

1.2.1. Земельный участок 2 Фонда принадлежит владельцам инвестиционных паев Закрытого паевого инвестиционного фонда рентного «Перспектива» под управлением Общества с ограниченной ответственностью «Управляющая компания «Прагма Капитал» на праве общей долевой собственности, запись регистрации № 50-50-01/011/2013-175 от 28.05.2013 г.

Кулик Дмитрий Станиславович


Далее по тексту «Часть Земельного участка 1 Фонда» и «Часть Земельного участка 2 Фонда» совместно именуются «части Земельных участков Фонда», а «Земельный участок 1 Фонда» или «Земельный участок 2 Фонда» - «Земельные участки Фонда» или «Земельные участки».

1.2. Сервитут по условиям настоящего Соглашения устанавливается в интересах Пользователя, являющегося собственником земельного участка с кадастровым номером:

- 50:27:0000000:133285, общей площадью: 63103 кв.м, земли населенных пунктов, разрешённое использование: для объектов жилой застройки, расположенного по адресу: Московская область, г. Подольск, д. Никудино (далее по тексту – «Земельный участок Пользователя»), для обеспечения прохода и проезда к Земельному участку Пользователя, а также эксплуатации линейных объектов, коммунальных или иных сетей через Части Земельных участков Фонда.

1.3. Сервитут подлежит государственной регистрации в уполномоченном органе и вступает в силу с момента его регистрации в Едином государственном реестре недвижимости.

1.4. Обязанность по подаче (получению) документов для государственной регистрации Сервитута лежит на Пользователе.

1.5. Расходы, связанные с государственной регистрацией Сервитута, несет Пользователь.

1.6. Сервитут является постоянным, частным.

2. ПОРЯДОК ОГРАНИЧЕННОГО ПОЛЬЗОВАНИЯ

2.1. Ограниченное пользование (Сервитут) частями Земельных участков Фонда осуществляется Пользователем в пределах границ частей Земельных участков Фонда, учтенных в Едином государственном реестре недвижимости.

2.2. Осуществление Сервитута происходит в следующем порядке:

- Пользователю, сотрудникам Пользователя и эксплуатирующей организации предоставляется доступ на части Земельных участков Фонда для проезда и прохода, а также осуществления надлежащей эксплуатации линейных объектов, коммунальных или иных сетей, в том числе для выполнения ремонтных работ, как планово-предупредительных, так и для устранения последствий аварийных ситуаций;

2.3. Обременение частей Земельных участков Фонда Сервитутом не лишает Фонда прав владения, пользования и распоряжения Земельными участками Фонда в целом.

2.4. В случае перехода права собственности на Земельные участки Фонда к иному лицу, Сервитут передается такому лицу одновременно с момента регистрации права собственности на Земельные участки Фонда.

3. ОБЯЗАННОСТИ СТОРОН

3.1. Фонд обязуется:

3.1.1. Беспрепятственно предоставлять части Земельных участков Фонда в пользование для целей в соответствии с пунктом 1.2. настоящего Соглашения;

3.2. Пользователь обязуется:

3.2.1. Пользоваться частями Земельных участков Фонда в целях, установленных п. 1.2. настоящего Соглашения, и в порядке, установленном разделом 2 настоящего Соглашения, и наименее обременительным для Фонда способом;

3.2.2. При пользовании частями Земельных участков Фонда придерживаться принципов добрососедства и взаимоуважения;

3.2.3. Поддерживать Земельные участки Фонда в состоянии, необходимом для его использования (в том числе поддерживать чистоту);

3.2.4. При производстве работ, предусмотренных п.2.2. настоящего Соглашения, обеспечить соблюдение требований градостроительного, земельного законодательства, а также законодательства в области охраны окружающей среды, строительных норм и правил. Нести самостоятельно и в полном объеме ответственность в случае нарушений законодательства в области охраны окружающей среды при производстве работ на частях Земельных участков Фонда, в том числе в случае нарушения законодательства привлеченными третьими лицами;

3.2.5. Возмещать убытки, возникшие в связи с ухудшением экологической обстановки в результате своей деятельности на частях Земельных участков Фонда и прилегающих к ним территориях, а также в случае привлечения Собственника к административной или иной

Кулик Дмитрий Станиславович


ответственности, если такая ответственность возникла в результате деятельности Пользователя, нарушающей положения действующего законодательства. В случае привлечения Собственника к административной либо иной ответственности, если такая ответственность возникла в результате деятельности Пользователя на частях Земельных участков Фонда, нарушающей положения действующего законодательства РФ, Пользователь обязан возместить убытки, штрафы Собственнику в связи с устранением допущенных нарушений в течение 20 (двадцати) рабочих дней с даты получения претензии от Собственника;

3.2.6. Соблюдать технологию снятия и складирования плодородного слоя почвы на частях Земельных участков Фонда при производстве работ, предусмотренных п. 2.2. настоящего Соглашения;

3.2.7. Не допускать со своей стороны и/или со стороны третьих лиц, действующих в интересах Пользователя, действий, приводящих к ухудшению экологической обстановки на частях Земельных участков Фонда и прилегающих к ним территориях. Незамедлительно устранять такие последствия работ как загрязнение частей Земельных участков Фонда и прилегающей территории строительным мусором, земляными навалами и т. д.

3.3. В случае выявления сотрудниками Фонда и иными лицами повреждений сетей инженерно-технического обеспечения, находящихся на частях Земельных участков Фонда, которые возникли вследствие виновных действий Пользователя, сотрудников Пользователя или эксплуатирующих организаций, действующих в интересах Пользователя, Пользователь обязан возместить Фонду или третьим лицам сумму, необходимую для устранения последствий причиненного ущерба. Сумма ущерба возмещается на основании расчета и/или сметной документации.

3.4. Фонд вправе:

3.4.1. Требовать прекращения Сервитута ввиду отпадения оснований, по которым он установлен.

4. ПЛАТА ЗА СЕРВИТУТ

4.1. Стороны договорились о том, что плата за Сервитут (далее «Плата за Сервитут») взимается ежеквартально в размере 120 (Ста двадцати) % от суммы земельного налога за части земельных участков Фонда (в том числе НДС), подлежащего уплате за соответствующий период (квартал) и рассчитывается пропорционально площади частей Земельных участков Фонда к общей площади Земельных участков Фондов.

4.2. Размер ежеквартальной платы за сервитут подлежит изменению вследствие изменения размера земельного налога за части Земельных участков Фонда.

4.3. Ежеквартальная плата за сервитут оплачивается на основании выставленного Фондом счета, в течение 10 (Десяти) рабочих дней с момента получения счета Пользователем.

5. ПОРЯДОК РАССМОТРЕНИЯ СПОРОВ

5.1. Стороны договорились принимать все меры к разрешению разногласий между ними путем переговоров. Срок ответа на претензию: 10 (Десять) рабочих дней.

5.2. В случае если Стороны не достигли взаимного согласия, споры рассматриваются в соответствии с действующим законодательством в Арбитражном суде Московской области.

5.3. Сервитут не может быть самостоятельным предметом купли-продажи, залога и не может передаваться каким-либо способом лицам, не являющимся собственниками/Пользователями земельного участка, для обеспечения, использования которого сервитут установлен.

6. ФОРС-МАЖОР

6.1. Сторона освобождается от ответственности за частичное или полное неисполнение обязательств по настоящему Соглашению, если докажет, что надлежащее исполнение оказалось невозможным вследствие непреодолимой силы (форс-мажор), то есть чрезвычайных и непредотвратимых при настоящих условиях обстоятельств.

6.2. При наступлении обстоятельств, указанных в п. 6.1, каждая сторона должна без промедления известить о них в письменном виде другую сторону. Извещение должно содержать данные о характере обстоятельств.

Кулик Дмитрий Станиславович


6.3. Если сторона не направит или несвоевременно направит извещение, предусмотренное в п. 6.2, то она обязана возместить второй стороне понесенные второй стороной убытки.

6.4. В случаях наступления обстоятельств, предусмотренных в п. 6.1, срок выполнения стороной обязательств по настоящему Соглашению отодвигается соразмерно времени, в течение которого действуют эти обстоятельства и их последствия.

6.5. Если наступившие обстоятельства, перечисленные в п. 6.1, и их последствия продолжают действовать более 3 (Трех) месяцев, Стороны проводят дополнительные переговоры для выявления приемлемых альтернативных способов исполнения настоящего Соглашения.

6.6. Оплата неустойки и возмещение убытков, возникших в результате неисполнения или ненадлежащего исполнения Фондом своих обязательств по настоящему Соглашению, осуществляется за счет собственных средств ООО «УК «Прагма Капитал».

7. ЗАКЛЮЧИТЕЛЬНЫЕ УСЛОВИЯ

7.1. Соглашение составлено в 4 (Четырех) экземплярах, по одному для каждой стороны, один – для специализированного депозитария Фонда – ООО «СДК Гарант», один – для органа, осуществляющего государственную регистрацию прав на недвижимое имущество.

8. АДРЕСА, РЕКВИЗИТЫ И ПОДПИСИ СТОРОН

Фонд: ООО «УК «Прагма Капитал» Д.У. ЗПИФ реитный «Перспектива»
ИНН 7718581523 КПП 693901001 ОГРН 1067746469658
Место нахождения: 172200, Тверская область, Селижаровский район, пгт. Селижарово, ул. Ленина, д. 3а
Адрес для корреспонденции: 172200, Тверская область, Селижаровский район, пгт. Селижарово, ул. Ленина, д. 3а
Банковские реквизиты: р/с 40701810593000028779 в Банк ГПБ (АО)
к/с 3010181020000000823, БИК 044525823


Генеральный директор


М.П. Д.С. Кулик

Пользователь: ООО «ТСН (дачное) «Никулино»
ОГРН 1175074004588 ИНН 5074056913 КПП 507401001
Место нахождения: 142155, Московская область, г. Подольск, д. 100, пом. 15
Банковские реквизиты: р/с 40703810400005000424 в Московском филиале ПАО «Совкомбанк»
к/с 30101810945250000967, БИК 044525967

Председатель правления



 /Т.Г. Курдюкова/



Управление Федеральной службы государственной регистрации, кадастра и картографии по Московской области
 Произведена государственная регистрация
Сервис с ограничением
 Дата регистрации: 14 СЕН 2019
 Номер регистрации: 50/02/2019-2
 Государственный регистратор: МАТИРОСОВ Е.Г.

Управление Федеральной службы государственной регистрации, кадастра и картографии по Московской области
 Произведена государственная регистрация
Сервис с ограничением
 Дата регистрации: 14 СЕН 2019
 Номер регистрации: 50/02/2019-2
 Государственный регистратор: МАТИРОСОВ Е.Г.

ОБЩЕСТВО С ОГРАНИЧЕННОЙ ОТВЕТСТВЕННОСТЬЮ "НИКУЛИНО"
 ОГРН 1175000000000
 Московская область, Сергиево-Подольский район, с/пос. Николо-Польское, д. 1
 Проинформировано, проинформировано
 в соответствии с подлинником и
 копией 4 листов
 Кулик Дмитрий Станиславович

ООО "УК "Прага Капитал"
 Кулик Дмитрий Станиславович
 30.09.2019 14:36:24

Кулик Дмитрий Станиславович
 ООО "УК "Прага Капитал"
 (ООО)

ДОПОЛНИТЕЛЬНОЕ СОГЛАШЕНИЕ №1
к Соглашению об установлении частного сервитута на части земельных участков от
20.03.2019 года

Московская область, Подольский район

«23» августа 2019 г.

Общество с ограниченной ответственностью «Управляющая компания «Прагма Капитал» Д.У. Закрытый паевой инвестиционный фонд рентный «Перспектива» под управлением Общества с ограниченной ответственностью «Управляющая компания «Прагма Капитал», именуемое в дальнейшем «Фонд» или «Собственник», (зарегистрированное в ЕГРЮЛ ИФНС № 46 г. Москвы за ОГРН 1067746469658, что подтверждается свидетельством серии 77 №008294794, выданным 07.04.2006; ИНН 7718581523, что подтверждается свидетельством серии 69 №001828297, выданным Межрайонной ИФНС №6 по Тверской области; место нахождения: 172200, Тверская область, Селижаровский район, поселок Селижарово, ул. Ленина, д.3а) в лице **Генерального директора Кулика Дмитрия Станиславовича** (пол мужской, дата рождения 27.02.1981, место рождения пос. Ванино Хабаровского края, паспорт 08 07 732456, выдан Отделением УФМС России по Хабаровскому краю в Вашином районе, дата выдачи 08.04.2008, код подразделения 270-013; зарегистрирован по адресу: Московская область, г. Химки, ул. Энгельса, д. 7/15 кв. 7), действующего на основании Устава, с одной стороны, и

Товарищество собственников недвижимости (дачное) «Никулино», именуемое в дальнейшем «Пользователь» (зарегистрированное в Межрайонная инспекция Федеральной налоговой службы № 5 по Московской области за ОГРН 1175074004588, что подтверждается Листом записи из ЕГРЮЛ, выданным 23 марта 2017 года; ИНН 5074056913, что подтверждается свидетельством, выданным 23 марта 2017 г.; место нахождения: 142155, Московская область, г. Подольск, д. Лаговское, д. 100, пом. 15), в лице Председателя правления **Курдюковой Татьяны Геннадьевны** (пол женский, дата рождения 14.11.1978, место рождения гор. Душанбе, паспорт 70 99 086873, выдан Черным районным отделом внутренних дел Тульской области, дата выдачи 31.03.2000, код подразделения 712-027; зарегистрирована по адресу: Тульская область, Чернский район, с. Бредихино 1-е, улица Новая, дом 3, квартира 1), действующего на основании Устава, с другой стороны, совместно именуемые далее «Стороны», заключили настоящее Дополнительное соглашение №1 (далее – Дополнительное соглашение) к Соглашению об установлении частного сервитута на части земельных участков от 20.03.2019 года (далее – «Соглашение») о нижеследующем:

1. Стороны пришли к согласию о внесении следующих изменений в Соглашение.

2. Пункт 1.1. следует читать и применять в следующей редакции: «частью площадью 3729 кв. м., учетный номер части - 50:27:0030650:237/11 (далее - «**Часть Земельного участка 1 Фонда**») земельного участка с кадастровым номером: 50:27:0030650:237, площадью 114 932 кв. м, категория земель: земли сельскохозяйственного назначения, разрешенное использование: для сельскохозяйственного производства, адрес: Московская область, Подольский район, сельское поселение Лаговское, вблизи д. Никулино (далее по тексту – «**Земельный участок 1 Фонда**»).

3. Пункт 1.2. следует читать и применять в следующей редакции: «частью площадью 16618 кв. м., учетный номер части - 50:27:0030650:241/10 (далее - «**Часть Земельного участка 2 Фонда**») земельного участка с кадастровым номером: 50:27:0030650:241, площадью 387309 кв. м, категория земель: земли сельскохозяйственного назначения,

Кулик Дмитрий Станиславович



разрешенное использование: для сельскохозяйственного производства, адрес: Московская область, Подольский район, сельское поселение Лаговское, вблизи д. Никулино (далее по тексту – «Земельный участок 2 Фонда».)»

4. Во всем остальном положения Соглашения остаются неизменными.

5. С даты подписания Сторонами настоящего Дополнительного соглашения Соглашение следует читать и применять в редакции изменений, внесенных настоящим Дополнительным соглашением.

6. Настоящее Дополнительное соглашение вступает в силу с даты подписания его Сторонами.

7. Дополнительное соглашение составлено в 4 (Четырех) экземплярах, по одному для каждой стороны, один – для специализированного депозитария Фонда – ООО «СДК Гарант», один – для органа, осуществляющего государственную регистрацию прав на недвижимое имущество.

8. АДРЕСА, РЕКВИЗИТЫ И ПОДПИСИ СТОРОН

Фонд: ООО «УК «Прага Капитал» Д.У. ЗПИФ рентный «Перспектива»

ИНН 7718581523 КПП 693901001 ОГРН 1067746469658

Место нахождения: 172200, Тверская область, Селижаровский район, пгт. Селижарово, ул. Ленина, д. 3а

Адрес для корреспонденции: 172200, Тверская область, Селижаровский район, пгт. Селижарово, ул. Ленина, д. 3а

Банковские реквизиты: р/с 40701810593000028779 в Банк ГПБ (АО)

к/с 30101810200000000823, БИК 044525823

Генеральный директор



Д.С. Кулик

Пользователь: ООО «ТСН (дачное) «Никулино»

ОГРН 1175074004588 ИНН 5074056913 КПП 507401001

Место нахождения: 142155, Московская область, г. Подольск, д. 100, пом. 15

Банковские реквизиты: р/с 40703810400005000424 в Московском филиале ПАО

«Совкомбанк»

к/с 30101810945250000967, БИК 044525967

Председатель правления

М.П.



/Т.Г. Курдюкова/

Кулик Дмитрий Станиславович

СОГЛАШЕНИЕ № СК/ПББ-3146-2024
об осуществлении публичного сервитута

с. Константиново

29.11 2024

Акционерное общество «Транснефть – Верхняя Волга» (АО «Транснефть – Верхняя Волга»), именуемое в дальнейшем «Обладатель публичного сервитута», в лице начальника филиала Общества Володарского районного нефтепродуктопроводного управления Пугина Сергея Владимировича, действующего на основании доверенности №21-19/331 от 21.08.2024, с одной стороны, и

Общество с ограниченной ответственностью «Управляющая компания «Прагма Капитал» Д.У. Закрытым паевым инвестиционным фондом рентным «Перспектива» под управлением Общества с ограниченной ответственностью «Управляющая компания «Прагма Капитал» (Правила доверительного управления зарегистрированы «05» февраля 2013 года за №2539 Федеральной службой по финансовым рынкам, лицензия на осуществление деятельности по управлению инвестиционными фондами, паевыми инвестиционными фондами и негосударственными пенсионными фондами № 21-000-1-00823 от 06.09.2011 года, выдана Федеральной службой по финансовым рынкам. Срок действия: бессрочно), зарегистрированное в ЕГРЮЛ МИФНС № 46 г. Москвы за ОГРН 1067746469658, что подтверждается свидетельством серии 77 №008294794, выданным 07.04.2006; ИНН 7718581523, что подтверждается свидетельством серии 69 №001828297, выданным Межрайонной ИФНС №6 по Тверской области; место нахождения: 172200, Тверская область, Селижаровский район, поселок Селижарово, ул. Ленина, д.3а), именуемое в дальнейшем «Правообладатель», в лице генерального директора Мамаева Андрея Александровича, действующего на основании Устава, с другой стороны, совместно именуемые «Стороны», руководствуясь статьями 23, главой V.7 Земельного кодекса Российской Федерации, заключили настоящее соглашение об осуществлении публичного сервитута (далее – Соглашение) о нижеследующем:

1. ПРЕДМЕТ СОГЛАШЕНИЯ

1.1. Предметом настоящего Соглашения является порядок осуществления публичного сервитута в отношении частей земельных участков, обремененных таким сервитутом, и внесения платы за публичный сервитут в течение всего срока его действия.

1.2. Публичный сервитут в отношении частей земельных участков, принадлежащих владельцам инвестиционных паев Закрытого паевого инвестиционного фонда рентного «Перспектива» под управлением Общества с ограниченной ответственностью «Управляющая компания «Прагма Капитал», установлен Приказом Министерства энергетики Российской Федерации от 23.09.2024 №1520, в целях Капитального ремонта участка (части) магистрального нефтепродуктопровода федерального значения, являющегося линейным объектом «МНПП - Западное полукольцо с 0 по 43 км, с 84 по 99 км, со 101 по 169 км, три линии: АБ, ДТ, ТС-1. Кольцевой МНПП Западное полукольцо. Установки катодной защиты на: 7,4км, 15км, 21км, 24км, 26км, 28км, 32км, 35,5км, 42,5км, 138,8км, 141,5км, 145,8км, 154,5км, 159км, 165,26км, 169,5км. Техническое перевооружение», (далее – Решение об установлении публичного сервитута).

1.3. Правообладатель в соответствии с условиями настоящего Соглашения предоставляет Обладателю публичного сервитута право ограниченного пользования частями земельных участков.

1.4. Сведения о земельных участках, часть которых обременена публичным сервитутом в соответствии с Решением об установлении публичного сервитута:

- Кадастровый номер 50:27:0030650:238 общей площадью 168 070 +/- 287 кв.м., категория земель: земли сельскохозяйственного назначения, разрешенное использование: для

Кочина Елена




2.3. Срок, в течение которого использование Участка, указанных в пункте 1.5. Соглашения в соответствии с его разрешенным использованием будет невозможно или существенно затруднено в связи с осуществлением публичного сервитута, включая срок строительства, составляет 5 месяцев.

3. ПЛАТА ЗА ПУБЛИЧНЫЙ СЕРВИТУТ

3.1. Владелец публичного сервитута осуществляет пользование Участком в течение всего срока установления публичного сервитута на платной основе.

3.2. Размер платы за публичный сервитут за период с 11.11.2024 по 10.04.2025 составляет 54 407 (пятьдесят четыре тысячи четыреста семь) рублей 75 копеек, в том числе НДС (20%) 9 067,96 руб., из них:

- за земельный участок с КН 50:27:0030650:238 размер платы составляет 14 819 (четырнадцать тысяч восемьсот девятнадцать) рублей 07 копеек, в том числе НДС (20%) 2 469,85 руб.

- за земельный участок с КН 50:27:0020806:259 размер платы составляет 34 186 (тридцать четыре тысячи сто восемьдесят шесть) рублей 45 копеек, в том числе НДС (20%) 5 697,74 руб.

- за земельный участок с КН50:27:0020806:260 размер платы составляет 5 402 (пять тысяч четыреста два) рубля 23 копейки, в том числе НДС (20%) 900,37 руб.

3.3. Размер платы за публичный сервитут за период с 11.11.2024 по 10.04.2025 устанавливается в соответствии с расчетом платы за публичный сервитут (Приложение № 3), являющимся неотъемлемой частью настоящего Соглашения.

3.4. Плата за публичный сервитут уплачивается Владелелем публичного сервитута в течение 30 (тридцати) календарных дней с момента заключения настоящего соглашения по реквизитам Правообладателя, указанным в разделе «Реквизиты и подписи Сторон».

3.5. Датой исполнения обязательства Владелеля публичного сервитута по внесению платы за публичный сервитут считается дата списания денежных средств с расчетного счета АО «Транснефть- Верхняя Волга», указанного в разделе «Реквизиты и подписи Сторон».

3.6. Правообладатель обязан в течение срока действия Соглашения выставлять ежемесячно счет-фактуру не позднее 05-го числа месяца, следующего за отчетным, оформленную в соответствии с действующим налоговым законодательством (ст. 168, 169 НК РФ), на последнее число отчетного месяца и направлять в адрес Владелеля сервитута. Обязательство по выставлению счет-фактур наступает после получения первого платежа по Соглашению.

4. ПРАВА И ОБЯЗАННОСТИ СТОРОН

4.1. Владелец публичного сервитута с соблюдением требований действующего законодательства Российской Федерации и условий Соглашения имеет право:

4.1.1. Использовать Участок в соответствии с целью установления публичного сервитута.

4.1.2. Требовать от Правообладателя и любых третьих лиц соблюдения запретов и ограничений в связи с установлением публичного сервитута, установленного в связи с осуществлением на Участке деятельности, в целях обеспечения которой установлен публичный сервитут.

4.1.3. Доставлять на Участок, складировать на Участке, перемещать по Участку строительные и иные материалы, размещать на Участке временные и/или вспомогательные сооружения, строительную и иную технику, которые необходимы для выполнения строительно-монтажных работ, эксплуатации, текущего и/или капитального ремонта, реконструкции Объектов.

4.2. Владелец публичного сервитута обязан:

4.2.1. Осуществлять публичный сервитут и использовать Участок в соответствии с целями установления публичного сервитута, с соблюдением требований действующего

законодательства Российской Федерации и условий Соглашения, наименее обременительным для Участка и Правообладателя способом.

4.2.2. Вносить плату за публичный сервитут в порядке и сроки, установленные Соглашением.

4.2.3. Привести Участок в состояние, пригодное для его использования в соответствии с разрешенным использованием после завершения строительно-монтажных работ.

4.3. Правообладатель имеет право:

4.3.1. Требовать надлежащего исполнения Обладателем публичного сервитута обязательств, предусмотренных п. 4.1. настоящего соглашения;

4.3.2. Беспрепятственного проезда служебного автотранспорта и доступ на территорию Участка с целью осмотра на предмет соблюдения условий настоящего соглашения;

4.3.3. Контролировать соответствие размещения объектов Обладателя публичного сервитута в пределах границ публичного сервитута;

4.3.4. Осуществлять контроль за использованием Участка;

4.3.5. На возмещение затрат по восстановлению качества земель (биологической рекультивации), в связи с действиями Обладателя публичного сервитута, приводящих к ухудшению качественных характеристик Участка, экологической обстановки и загрязнению близлежащих территорий (захламенение, разливы нефтепродуктов, пятна ГСМ от используемой техники при выполнении работ).

4.3.6. На компенсацию убытков, причиненных в результате деятельности, осуществляемой обладателем публичного сервитута.

4.4. Правообладатель обязан:

4.4.1. Обеспечить доступ (не чинить препятствий) Обладателю публичного сервитута, его подрядным и эксплуатирующим организациям и их сотрудникам на Участок и возможность его использования в соответствии с целями установления публичного сервитута в течение всего срока его действия.

4.4.2. Соблюдать запреты и ограничения использования Участка в связи с установлением публичного сервитута и режим зоны с особыми условиями использования территории, установленный в связи с осуществлением на Участке деятельности, в целях обеспечения которой установлен публичный сервитут.

4.4.3. Уведомить (письменно) Обладателя публичного сервитута об изменении сведений о Правообладателе, содержащихся в разделе «Реквизиты и подписи Сторон» в течение 10 (Десяти) календарных дней с момента таких изменений. В противном случае Правообладатель несет все риски, связанные с отсутствием у Обладателя публичного сервитута информации об изменении сведений о Правообладателе, в том числе не имеет права требовать от Обладателя публичного сервитута повторного перечисления платы за публичный сервитут, уплаченной ранее Обладателем публичного сервитута по прежним реквизитам.

4.4.4. Уведомить (письменно) заблаговременно, но не менее чем за 10 (Десять) календарных дней, Обладателя публичного сервитута о предстоящей заключению Правообладателем с третьим лицом сделки, в результате которой право на Участок перейдет к третьему лицу.

До заключения сделки, в результате которой право на Участок перейдет к третьему лицу, Правообладатель обязан уведомить это третье лицо о том, что: Участок обременен публичным сервитутом; о заключенном Соглашении; о необходимости заключения между Обладателем публичного сервитута, Правообладателем и лицом, к которому перейдет право на Участок трехстороннего дополнительного соглашения к Соглашению о замене стороны-Правообладателя.

При смене Правообладателя Участка уплата Обладателем публичного сервитута платы за публичный сервитут по Соглашению производится новому правообладателю не производится в связи с оплатой полной стоимости сервитута указанной в п. 3.2 Правообладателю.

4.4.5. Уведомить (письменно) Обладателя публичного сервитута о прекращении права на Участок в течение 10 (Десяти) календарных дней с момента его прекращения с предоставлением копий документов, подтверждающих прекращение права.

Кочетков Сергей

5. ОСОБЕННОСТИ ИСПОЛЬЗОВАНИЯ УЧАСТКА И ОСУЩЕСТВЛЕНИЯ ПУБЛИЧНОГО СЕРВИТУТА В ПЕРИОД, В ТЕЧЕНИЕ КОТОРОГО ИСПОЛЬЗОВАНИЕ УЧАСТКА В СООТВЕТСТВИИ С ЕГО РАЗРЕШЕННЫМ ИСПОЛЬЗОВАНИЕМ БУДЕТ НЕВОЗМОЖНО ИЛИ ЗАТРУДНЕНО

5.1. В течение срока действия Соглашения и срока установления публичного сервитута Правообладатель не сможет использовать Участок или его использование будет существенно затруднено.

6. ОТВЕТСТВЕННОСТЬ СТОРОН

6.1. За неисполнение или ненадлежащее исполнение своих обязательств, предусмотренных Соглашением, Стороны несут ответственность в соответствии с действующим законодательством Российской Федерации и Соглашением.

6.2. В случае нарушения Обладателем публичного сервитута срока оплаты платы за публичный сервитут Правообладатель вправе предъявить Обладателю публичного сервитута требование об оплате неустойки в размере 1/360 ключевой ставки Банка России, действующей на дату уплаты неустойки, от несвоевременно уплаченной суммы платы за публичный сервитут за каждый день просрочки, но не более 1% от несвоевременно уплаченной суммы платы за публичный сервитут.

6.3. В случае неисполнения виновной Стороной обязательства по уплате начисленной неустойки в соответствии с настоящим Соглашением в сроки, установленные другой Стороной, последняя вправе удержать неустойку из любых платежей, причитающихся виновной Стороне.

7. РАССМОТРЕНИЕ СПОРОВ

7.1. Все споры, разногласия или требования, возникающие из Соглашения или в связи с ним, в том числе касающиеся его исполнения, изменения, нарушения, прекращения или недействительности, подлежат разрешению путем переговоров.

7.2. В случае если Стороны не придут к обоюдному соглашению путем переговоров, спорные вопросы подлежат разрешению в судебном порядке в соответствии с действующим законодательством Российской Федерации. До обращения в суд обязателен досудебный (претензионный) порядок урегулирования спора, срок для ответа на заявленную претензию составляет 15 (пятнадцать) календарных дней с даты ее получения.

8. ЗАКЛЮЧИТЕЛЬНЫЕ ПОЛОЖЕНИЯ

8.1. Все письма, заявления, уведомления, в том числе связанные с исполнением, изменением, нарушением, прекращением или недействительностью Соглашения, направляются Правообладателем Обладателю публичного сервитута по адресу, указанному в разделе 9 Соглашения.

8.2. Изменение условий Соглашения, его расторжение, прекращение допускаются по соглашению Сторон, за исключением случаев, предусмотренных Соглашением или действующим законодательством Российской Федерации. Все изменения к Соглашению оформляются в письменной форме и подписываются Сторонами.

8.3. Стороны обязаны соблюдать конфиденциальность и обеспечивать безопасность персональных данных, обрабатываемых в рамках выполнения обязательств по Соглашению, согласно требованиям Федерального закона от 27.07.2006 № 152-ФЗ «О персональных данных» и принятых в соответствии с ним иных нормативных правовых актов.

Стороны принимают все необходимые меры для того, чтобы их сотрудники, агенты, правопреемники без предварительного согласия другой Стороны не информировали третьих лиц о деталях Соглашения и приложений к нему.

8.4. Во всем остальном, не предусмотренном Соглашением, Стороны будут



руководствоваться действующим законодательством Российской Федерации.

8.5. Соглашение составлено и подписано в двух подлинных экземплярах, имеющих одинаковую юридическую силу: один экземпляр – для Правообладателя; один экземпляр – для Обладателя публичного сервитута.

8.6. Все приложения к Соглашению являются неотъемлемыми частями Соглашения:

8.6.1. Приложение № 1.1., 1.2. Схема графического описания местоположения границ публичного сервитута.

8.6.2. Приложение № 2 Выписка из ЕГРН о ЗОУИТ (установленный ПС).

8.6.3. Приложение № 3 Расчет платы за публичный сервитут.

9. РЕКВИЗИТЫ И ПОДПИСИ СТОРОН

Правообладатель:	Обладатель публичного сервитута:
<p>ООО «УК «Прагма Капитал» Д.У. ЗПИФ рентный «Перспектива»</p> <p>ИНН 7718581523 КПП 693901001 ОГРН 1067746469658</p> <p>Место нахождения: 172200, Тверская область, Селижаровский район, пгт. Селижарово, ул. Ленина, д. За</p> <p>Адрес для корреспонденции: 172200, Тверская область, Селижаровский район, пгт. Селижарово, ул. Ленина, д. За</p> <p>Банковские реквизиты: р/с 40701810593000028779 в Банк ГПБ (АО) к/с 30101810200000000823, БИК 044525823</p>	<p>АО «Транснефть – Верхняя Волга»</p> <p>Юридический адрес: 603006, Россия, Нижегородская область, г. Нижний Новгород, пер. Гранитный, д. 4/1 ИНН/КПП 5260900725/997650001 ОГРН 1025203014748</p> <p>Банковские реквизиты: Банк ВТБ (ПАО) Местонахождение банка: г. Москва р/с 40702810000060001096 к/с 30101810700000000187 БИК 044525187 Тел. (831) 438-22-00 факс: (831) 438-22-05</p> <p>Филиал АО «Транснефть – Верхняя Волга» – Володарское РНПУ Адрес местонахождения: 140162, Россия, Московская обл., Раменский г.о., с. Константиново, стр.10 Б Тел.: 8-499-799-89-17 КПП для выставления счет-фактур 504043001</p>
<p>Генеральный директор ООО «УК «Прагма Капитал»</p> <p> А.А. Мамаев</p> <p>М.П. 29.11.2024г.</p>	<p>Начальник ВРНПУ АО «Транснефть – Верхняя Волга»</p> <p> С.В. Пугин</p> <p>М.П. 16.12.2024</p>




Приложение № 1.1
к Соглашению об осуществлении публичного сервитута
от 29.11.2024 № 1788/ВВ-НУС-2024

Схема графического описания местоположения границ публичного сервитута



Кочина Елена

Правообладатель:
Генеральный директор ООО «УК «Прагма Капитал»



А.А. Мамаев
29.11.2024

Обладатель публичного сервитута:
Начальник ВРНПУ АО «Транснефть – Верхняя Волга»



С.В. Пугин
16.12.2024
М.П.

Приложение № 1.2
к Соглашению об осуществлении публичного сервитута
от 28.11.2025 № 11/2025/НП/ТВВ-3146-2024

Схема графического описания местоположения границ публичного сервитута



Кочнев Роман

Правообладатель:
Генеральный директор ООО «УК «Прагма Капитал»

А.А. Мамаев
М.П. 29.11.2024

Обладатель публичного сервитута:
Начальник ВРНПУ АО «Транснефть - Верхняя Волга»

М.П. *С.В. Путин*
16.12.2024

Приложение № 2
к Соглашению об осуществлении
публичного сервитута от 29.11.2024 № 7/ВВ-346-2024

Фискал ППК "Роскадастр" по Московской области
(полное наименование органа регистрации прав)

Раздел 1

Выписка из Единого государственного реестра недвижимости о зоне с особыми условиями использования территорий, территориальной зоне, публичном сервитуте, территории объекта культурного наследия, территории опережающего развития, зоне территориального развития в Российской Федерации, игорной зоне, лесничестве, территории, в отношении которой принято решение о резервировании земель для государственных или муниципальных нужд, особо охраняемой природной территории, лесопарковом зеленом поясе, особой экономической зоне, охотничьем угодье, Байкальской природной территории и ее экологических зонах, береговой линии (границе водного объекта), проекте межевания территории

На основании запроса от 11.11.2024, поступившего на рассмотрение 13.11.2024, сообщаем, что согласно данным Единого государственного реестра недвижимости:

Лист № 1 раздела 1	Всего листов раздела 1: 4	Всего разделов: 3	Всего листов: 15
--------------------	---------------------------	-------------------	------------------

13.11.2024

№ КУВИ-001.2024-275154921

Регистрационный (учетный) номер и дата его присвоения:	50:00:0000000-17.16 учетные номера участков границ: 1,2,3,4,5; дата присвоения 11.11.2024
Ранее присвоенный учетный номер:	
Индивидуальное обозначение зоны, территории, лесничества, лесопаркового зеленого пояса:	вид: Граница публичного сервитута; наименование объекта землеустройства: Публичный сервитут; наименование зоны (территории) по документу: Публичный сервитут для использования земель и земельных участков в целях капитального ремонта участка (учети) нефтепродуктопровода федерального значения, являющегося линейным объектом «МНПП - Западное полукольцо с 0 по 43 км, с 84 по 99 км, со 101 по 169 км, три линии: АБ, ДТ, ТС-1. Кольцевой МНПП Западное полукольцо. Установки катодной защиты на: 7,4км, 15км, 21км, 24км, 26км, 28км, 32км, 35,5км, 42,5км, 138,8км, 141,5км, 145,8км, 154,5км, 159км, 165,2км, 169,5км. Техническое перевооружение»

полное наименование должности	подпись	инициалы, фамилия
	м.п.	

2

Лист № 2 раздела 1	Всего листов раздела 1: 4	Всего разделов: 3	Всего листов: 15
--------------------	---------------------------	-------------------	------------------

13.11.2024

№ КУВИ-001.2024-275154921

Регистрационный (учетный) номер:	50:00:0000000-17.16
Реквизиты решения об установлении (изменении) зоны, территории, лесничества, публичного сервитута, береговой линии (границы водного объекта), об утверждении проекта межевания территории, о резервировании земель:	Об установлении публичного сервитута для использования земель и земельных участков в целях капитального ремонта участка (учети) нефтепродуктопровода федерального значения, являющегося линейным объектом «МНПП - Западное полукольцо с 0 по 43 км, с 84 по 99 км, со 101 по 169 км, три линии: АБ, ДТ, ТС-1. Кольцевой МНПП Западное полукольцо. Установки катодной защиты на: 7,4км, 15км, 21км, 24км, 26км, 28км, 32км, 35,5км, 42,5км, 138,8км, 141,5км, 145,8км, 154,5км, 159км, 165,2км, 169,5км. Техническое перевооружение» от 23.09.2024 № 1520 Министерством энергетики Российской Федерации
Реквизиты соглашения о создании особой экономической зоны, территории опережающего развития, зоны территориального развития в Российской Федерации:	
Реквизиты решения Правительства Российской Федерации о создании, об увеличении площади или о прекращении существования особой экономической зоны, территории опережающего развития, зоны территориального развития в Российской Федерации, Байкальской природной территории и ее экологических зон, игорной зоны:	
Реквизиты решения Правительства Российской Федерации или органа государственной власти субъекта Российской Федерации об установлении, изменении границ лесопаркового зеленого пояса или о его упразднении:	
Сведения о содержании ограничений использования объектов недвижимости, ограничений прав на земельные участки, расположенные в границах резервирования земель:	

Копия выписки

Цель установления публичного сервитута, резервирования земель:	Иное: Публичный сервитут для использования земель и земельных участков в целях капитального ремонта участка (части) нефтепродуктопровода федерального значения, являющегося линейным объектом «МНПП - Западное полукольцо с 0 по 43 км, с 54 по 99 км, со 101 по 169 км, три линии: АБ, ДТ, ТС-1. Кольцевой МНПП Западное полукольцо. Установки катодной защиты на: 7-й км, 15 км, 21 км, 2-й км, 26 км, 28 км, 32 км, 35,5 км, 42,5 км, 138,8 км, 141,5 км, 145,8 км, 154,5 км, 159 км, 165,26 км, 169,5 км. Техническое перевооружение»
Срок, на который устанавливается зона с особыми условиями использования территории, публичный сервитут, резервирование земель:	Продолжительность отращения: 5 месяцев
Обладатель публичного сервитута:	Акционерное общество "Транснефть-Верхняя Волга", ИНН: 5260900725, ОГРН: 1025203014748, почтовый адрес: 603006, Нижегородская область, Нижний Новгород город, пер. Гранитный, д.4/1, адрес электронной почты: referent@tvv.transneft.ru
Кадастровые номера земельных участков, входящих в зону (подзону) или территории, лесничество, лесопарковый зеленый пояс, учетный номер части земельного участка (в случае если земельный(ые) участок(ки) частично расположены в границах зоны (подзоны):	50:27:0030650:912, 50:27:0000000:135220, 50:27:0020806:3291, 50:28:0050421:1542, 50:09:0020718:182, 50:27:0000000:45, 50:27:0030650:238, 50:27:0020806:259, 50:27:0020806:260, 50:09:0000000:191958, 50:09:0060736:210, 50:09:0000000:186992, 50:28:0000000:49525
Виды разрешенного использования земельных участков, расположенных в территориальной зоне или на определенной территории, лесничество:	
Виды разрешенного использования объектов капитального строительства, предельные размеры земельных участков и предельные параметры разрешенного строительства, реконструкции объектов капитального строительства, предусмотренные градостроительными регламентами применительно к территориальной зоне, подлежащем об особо охраняемой природной территории:	
Дата внесения (изменения, исключения) сведений о зоне (подзоне), территории, лесничестве, публичном сервитуте, береговой линии (границе водного объекта), лесопарковом зеленом поясе, Байкальской природной территории и ее экологических зонах, проекте межгосударственной территории:	Сведения о Граница публичного сервитута внесены 11.11.2024
Сведения о карте (плане) объекта землеустройства:	

полное наименование должности	подпись	подпись, фамилия
-------------------------------	---------	------------------

М.П.

Кочетков Сергей




Лист № 1 раздела 2	Всего листов раздела 2: 1	Всего разделов: 3	Всего листов: 15
--------------------	---------------------------	-------------------	------------------

13.11.2024

№ КУВИ-001/2024-275154921

Реестровой (учетный) номер:	50:00:000000-17.16
-----------------------------	--------------------

План (чертеж, схема) границ зоны с особыми условиями использования территорий (восточной), территориальной зоны публичного сервитута, территории объекта культурного наследия (памятников истории и культуры) народов Российской Федерации, территории опережающего развития, зоны территориального развития в Российской Федерации, игровой зоны, лесничества, территории, в отношении которой принято решение о резервировании земель для государственных или муниципальных нужд, особо охраняемой природной территории, лесопаркового зеленого пояса, особой экономической зоны, охотничьего угодья, Байкальской природной территории и ее экологических зон, береговой линии (границы водного объекта), земельных участков, подлежащих образованию в соответствии с утвержденным проектом межевания территории:



Масштаб: 1:2000000

полное наименование должности	подпись	инициалы, фамилия
-------------------------------	---------	-------------------

Лист № 1 раздела 3	Всего листов раздела 3: 10	Всего разделов: 3	Всего листов: 15
--------------------	----------------------------	-------------------	------------------

13.11.2024

№ КУВИ-001/2024-275154921

Реестровой (учетный) номер:	50:00:000000-17.16
-----------------------------	--------------------

Сведения о местоположении границ зоны с особыми условиями использования территорий, территориальной зоны публичного сервитута, территории объекта культурного наследия (памятников истории и культуры) народов Российской Федерации, территории опережающего развития, зоны территориального развития в Российской Федерации, игровой зоны, лесничества, территории, в отношении которой принято решение о резервировании земель для государственных или муниципальных нужд, особо охраняемой природной территории, лесопаркового зеленого пояса, особой экономической зоны, охотничьего угодья, Байкальской природной территории и ее экологических зон, береговой линии (границы водного объекта), земельных участков, подлежащих образованию в соответствии с утвержденным проектом межевания территории:

Система координат: 50.2.50.2.50.2.50.2

Сведения о характерных точках границы:

Обозначение характерных точек	Координаты		Метод определения координат и средняя квадратическая погрешность положения характерной точки (М), м	Описание закрепления точки
	X	Y		

Учетный номер участка границы зоны, территории, лесничества, лесопаркового зеленого пояса или публичного сервитута: 1

Учетный номер участка границы зоны, территории, лесничества, лесопаркового зеленого пояса или публичного сервитута	X	Y	Метод определения координат и средняя квадратическая погрешность положения характерной точки (М), м	Описание закрепления точки
1.1.1	426175.9	2199348.85	Аналитический метод, 0.1	Закрепление отсутствует
1.1.2	426172.57	2199351.07	Аналитический метод, 0.1	Закрепление отсутствует
1.1.3	426158.04	2199329.33	Аналитический метод, 0.1	Закрепление отсутствует
1.1.4	426128.6	2199284.23	Аналитический метод, 0.1	Закрепление отсутствует
1.1.5	426106.85	2199243.64	Аналитический метод, 0.1	Закрепление отсутствует
1.1.6	426074.69	2199187.49	Аналитический метод, 0.1	Закрепление отсутствует
1.1.7	425976.99	2199003.1	Аналитический метод, 0.1	Закрепление отсутствует
1.1.8	425960.33	2199011.49	Аналитический метод, 0.1	Закрепление отсутствует
1.1.9	425853.49	2198807.77	Аналитический метод, 0.1	Закрепление отсутствует

Кочина Ирина

1.1.10	425874.08	2198797.29	Аналитический метод, 0.1	Закрепление отсутствует
1.1.11	425922.42	2198889.47	Аналитический метод, 0.1	Закрепление отсутствует
1.1.12	425922.53	2198885.19	Аналитический метод, 0.1	Закрепление отсутствует
1.1.13	425925.49	2198865.69	Аналитический метод, 0.1	Закрепление отсутствует
1.1.14	425931.5	2198836.1	Аналитический метод, 0.1	Закрепление отсутствует
1.1.15	425946.79	2198810.04	Аналитический метод, 0.1	Закрепление отсутствует
1.1.16	425963.71	2198759.31	Аналитический метод, 0.1	Закрепление отсутствует
1.1.17	425977.66	2198712.51	Аналитический метод, 0.1	Закрепление отсутствует
1.1.18	425976.66	2198705.46	Аналитический метод, 0.1	Закрепление отсутствует
1.1.19	425971.59	2198708.08	Аналитический метод, 0.1	Закрепление отсутствует
1.1.20	425966.08	2198697.42	Аналитический метод, 0.1	Закрепление отсутствует
1.1.21	425976.74	2198691.9	Аналитический метод, 0.1	Закрепление отсутствует
1.1.22	425982.33	2198702.72	Аналитический метод, 0.1	Закрепление отсутствует
1.1.23	425983.78	2198712.97	Аналитический метод, 0.1	Закрепление отсутствует
1.1.24	425972.57	2198750.59	Аналитический метод, 0.1	Закрепление отсутствует
1.1.25	425984.65	2198754.58	Аналитический метод, 0.1	Закрепление отсутствует
1.1.26	425996.03	2198736.96	Аналитический метод, 0.1	Закрепление отсутствует
1.1.27	426006.14	2198743.48	Аналитический метод, 0.1	Закрепление отсутствует
1.1.28	425999.63	2198753.57	Аналитический метод, 0.1	Закрепление отсутствует
1.1.29	425994.56	2198750.29	Аналитический метод, 0.1	Закрепление отсутствует
1.1.30	425983.31	2198767.72	Аналитический метод, 0.1	Закрепление отсутствует
1.1.31	425978.26	2198764.47	Аналитический метод, 0.1	Закрепление отсутствует
1.1.32	425981.29	2198759.79	Аналитический метод, 0.1	Закрепление отсутствует
1.1.33	425970.86	2198756.34	Аналитический метод, 0.1	Закрепление отсутствует

1.1.34	425969.43	2198761.11	Аналитический метод, 0.1	Закрепление отсутствует
1.1.35	425952.29	2198812.54	Аналитический метод, 0.1	Закрепление отсутствует
1.1.36	425937.18	2198838.27	Аналитический метод, 0.1	Закрепление отсутствует
1.1.37	425931.4	2198866.74	Аналитический метод, 0.1	Закрепление отсутствует
1.1.38	425928.52	2198885.72	Аналитический метод, 0.1	Закрепление отсутствует
1.1.39	425928.16	2198900.42	Аналитический метод, 0.1	Закрепление отсутствует
1.1.40	425980.95	2199001.1	Аналитический метод, 0.1	Закрепление отсутствует
1.1.41	425980.57	2199001.3	Аналитический метод, 0.1	Закрепление отсутствует
1.1.42	426078.19	2199185.56	Аналитический метод, 0.1	Закрепление отсутствует
1.1.43	426110.35	2199241.7	Аналитический метод, 0.1	Закрепление отсутствует
1.1.44	426132.05	2199282.19	Аналитический метод, 0.1	Закрепление отсутствует
1.1.45	426161.38	2199327.13	Аналитический метод, 0.1	Закрепление отсутствует
1.1.1	426175.9	2199348.85	Аналитический метод, 0.1	Закрепление отсутствует
Учетный номер участка граница зоны, территории, лесничества, лесопаркового зеленого пояса или публичного сервитута: 2				
2.1.1	423704.85	2193627.37	Аналитический метод, 0.1	Закрепление отсутствует
2.1.2	423700.23	2193638.44	Аналитический метод, 0.1	Закрепление отсутствует
2.1.3	423689.16	2193633.82	Аналитический метод, 0.1	Закрепление отсутствует
2.1.4	423691.47	2193628.29	Аналитический метод, 0.1	Закрепление отсутствует
2.1.5	423598.53	2193589.52	Аналитический метод, 0.1	Закрепление отсутствует
2.1.6	423577.28	2193613.43	Аналитический метод, 0.1	Закрепление отсутствует
2.1.7	423564.04	2193632.65	Аналитический метод, 0.1	Закрепление отсутствует
2.1.8	423548.62	2193661.74	Аналитический метод, 0.1	Закрепление отсутствует
2.1.9	423542.06	2193668.39	Аналитический метод, 0.1	Закрепление отсутствует
2.1.10	423610.22	2193736.55	Аналитический метод, 0.1	Закрепление отсутствует

Кочнев Сергей

2.1.11	423595.74	2193751.5	Аналитический метод, 0.1	Закрепление отсутствует
2.1.12	423528.83	2193684.74	Аналитический метод, 0.1	Закрепление отсутствует
2.1.13	423522.05	2193691.54	Аналитический метод, 0.1	Закрепление отсутствует
2.1.14	423509.36	2193699.56	Аналитический метод, 0.1	Закрепление отсутствует
2.1.15	423471.66	2193724.52	Аналитический метод, 0.1	Закрепление отсутствует
2.1.16	423455.54	2193738.21	Аналитический метод, 0.1	Закрепление отсутствует
2.1.17	423446.98	2193747.47	Аналитический метод, 0.1	Закрепление отсутствует
2.1.18	423408.83	2193760.55	Аналитический метод, 0.1	Закрепление отсутствует
2.1.19	423404.65	2193757.75	Аналитический метод, 0.1	Закрепление отсутствует
2.1.20	423444.73	2193744.01	Аналитический метод, 0.1	Закрепление отсутствует
2.1.21	423452.77	2193735.31	Аналитический метод, 0.1	Закрепление отсутствует
2.1.22	423469.25	2193721.32	Аналитический метод, 0.1	Закрепление отсутствует
2.1.23	423507.19	2193696.2	Аналитический метод, 0.1	Закрепление отсутствует
2.1.24	423519.54	2193688.4	Аналитический метод, 0.1	Закрепление отсутствует
2.1.25	423526	2193681.92	Аналитический метод, 0.1	Закрепление отсутствует
2.1.26	423452.91	2193589.03	Аналитический метод, 0.1	Закрепление отсутствует
2.1.27	423447.57	2193573.88	Аналитический метод, 0.1	Закрепление отсутствует
2.1.28	423537.82	2193664.14	Аналитический метод, 0.1	Закрепление отсутствует
2.1.29	423543.73	2193658.16	Аналитический метод, 0.1	Закрепление отсутствует
2.1.30	423558.89	2193629.54	Аналитический метод, 0.1	Закрепление отсутствует
2.1.31	423572.55	2193609.72	Аналитический метод, 0.1	Закрепление отсутствует
2.1.32	423596.89	2193582.33	Аналитический метод, 0.1	Закрепление отсутствует
2.1.1	423704.85	2193627.37	Аналитический метод, 0.1	Закрепление отсутствует

Учетный номер участка границы зоны, территории, лесничества, лесопаркового зеленого пояса или публичного сервитута: 3

3.1.1	423245.94	2184910.86	Аналитический метод, 0.1	Закрепление отсутствует
3.1.2	423257.82	2184924.73	Аналитический метод, 0.1	Закрепление отсутствует
3.1.3	423138.5	2185031.84	Аналитический метод, 0.1	Закрепление отсутствует
3.1.4	423157.68	2185063.94	Аналитический метод, 0.1	Закрепление отсутствует
3.1.5	423124.03	2185094.11	Аналитический метод, 0.1	Закрепление отсутствует
3.1.6	423095.07	2185058.42	Аналитический метод, 0.1	Закрепление отсутствует
3.1.7	423104.06	2185009.7	Аналитический метод, 0.1	Закрепление отсутствует
3.1.8	423097.42	2185007.7	Аналитический метод, 0.1	Закрепление отсутствует
3.1.9	423098.64	2185003.89	Аналитический метод, 0.1	Закрепление отсутствует
3.1.10	423109.09	2185007.03	Аналитический метод, 0.1	Закрепление отсутствует
3.1.11	423099.97	2185036.17	Аналитический метод, 0.1	Закрепление отсутствует
3.1.12	423101.55	2185039.22	Аналитический метод, 0.1	Закрепление отсутствует
3.1.13	423159.24	2184987.95	Аналитический метод, 0.1	Закрепление отсутствует
3.1.14	423131.4	2184955.46	Аналитический метод, 0.1	Закрепление отсутствует
3.1.15	423174.13	2184787.27	Аналитический метод, 0.1	Закрепление отсутствует
3.1.16	423165.71	2184785.13	Аналитический метод, 0.1	Закрепление отсутствует
3.1.17	423167.5	2184781.46	Аналитический метод, 0.1	Закрепление отсутствует
3.1.18	423175.11	2184783.39	Аналитический метод, 0.1	Закрепление отсутствует
3.1.19	423175.36	2184782.43	Аналитический метод, 0.1	Закрепление отсутствует
3.1.20	423186.99	2184785.38	Аналитический метод, 0.1	Закрепление отсутствует
3.1.21	423179.11	2184816.4	Аналитический метод, 0.1	Закрепление отсутствует
3.1.22	423173.3	2184814.92	Аналитический метод, 0.1	Закрепление отсутствует
3.1.23	423137.98	2184953.92	Аналитический метод, 0.1	Закрепление отсутствует
3.1.24	423163.72	2184983.98	Аналитический метод, 0.1	Закрепление отсутствует

Кочина Елена


3.1.1	423245.94	2184910.86	Аналитический метод, 0.1	Закрепление отсутствует
Учетный номер участка границы зоны, территории, поселения, лесопаркового зеленого пояса или публичного сервитута: 4				
4.1.1	503074.16	2164680.82	Аналитический метод, 0.1	Закрепление отсутствует
4.1.2	503079.89	2164685.71	Аналитический метод, 0.1	Закрепление отсутствует
4.1.3	503108.99	2164691.39	Аналитический метод, 0.1	Закрепление отсутствует
4.1.4	503128	2164696.53	Аналитический метод, 0.1	Закрепление отсутствует
4.1.5	503145.74	2164700.16	Аналитический метод, 0.1	Закрепление отсутствует
4.1.6	503163.68	2164701.3	Аналитический метод, 0.1	Закрепление отсутствует
4.1.7	503180.49	2164703.81	Аналитический метод, 0.1	Закрепление отсутствует
4.1.8	503196.27	2164708.19	Аналитический метод, 0.1	Закрепление отсутствует
4.1.9	503207.39	2164712.57	Аналитический метод, 0.1	Закрепление отсутствует
4.1.10	503230.67	2164729.86	Аналитический метод, 0.1	Закрепление отсутствует
4.1.11	503323.69	2164823.44	Аналитический метод, 0.1	Закрепление отсутствует
4.1.12	503391.91	2164904.5	Аналитический метод, 0.1	Закрепление отсутствует
4.1.13	503429.12	2164953.17	Аналитический метод, 0.1	Закрепление отсутствует
4.1.14	503436.74	2164965.01	Аналитический метод, 0.1	Закрепление отсутствует
4.1.15	503444.28	2164978.83	Аналитический метод, 0.1	Закрепление отсутствует
4.1.16	503448.53	2164989.43	Аналитический метод, 0.1	Закрепление отсутствует
4.1.17	503457.53	2165021.64	Аналитический метод, 0.1	Закрепление отсутствует
4.1.18	503474.5	2165095.81	Аналитический метод, 0.1	Закрепление отсутствует
4.1.19	503487.69	2165154.9	Аналитический метод, 0.1	Закрепление отсутствует
4.1.20	503491.97	2165120.14	Аналитический метод, 0.1	Закрепление отсутствует
4.1.21	503500.7	2165047.93	Аналитический метод, 0.1	Закрепление отсутствует
4.1.22	503504.18	2165016.91	Аналитический метод, 0.1	Закрепление отсутствует

4.1.23	503504.57	2164996.58	Аналитический метод, 0.1	Закрепление отсутствует
4.1.24	503501.52	2164976.48	Аналитический метод, 0.1	Закрепление отсутствует
4.1.25	503497.76	2164959.55	Аналитический метод, 0.1	Закрепление отсутствует
4.1.26	503519.24	2164954.11	Аналитический метод, 0.1	Закрепление отсутствует
4.1.27	503521.43	2164962.12	Аналитический метод, 0.1	Закрепление отсутствует
4.1.28	503523.63	2164971.12	Аналитический метод, 0.1	Закрепление отсутствует
4.1.29	503529.11	2165002.33	Аналитический метод, 0.1	Закрепление отсутствует
4.1.30	503527.88	2165019.38	Аналитический метод, 0.1	Закрепление отсутствует
4.1.31	503524.07	2165052.41	Аналитический метод, 0.1	Закрепление отсутствует
4.1.32	503521.5	2165073.27	Аналитический метод, 0.1	Закрепление отсутствует
4.1.33	503546	2165076.35	Аналитический метод, 0.1	Закрепление отсутствует
4.1.34	503557.18	2165110.65	Аналитический метод, 0.1	Закрепление отсутствует
4.1.35	503569.21	2165111.89	Аналитический метод, 0.1	Закрепление отсутствует
4.1.36	503588.45	2165078.8	Аналитический метод, 0.1	Закрепление отсутствует
4.1.37	503592.62	2165071.4	Аналитический метод, 0.1	Закрепление отсутствует
4.1.38	503613.39	2165054.6	Аналитический метод, 0.1	Закрепление отсутствует
4.1.39	503630.57	2165043.32	Аналитический метод, 0.1	Закрепление отсутствует
4.1.40	503631.73	2165035.39	Аналитический метод, 0.1	Закрепление отсутствует
4.1.41	503640.09	2165027.91	Аналитический метод, 0.1	Закрепление отсутствует
4.1.42	503644.8	2164987.65	Аналитический метод, 0.1	Закрепление отсутствует
4.1.43	503650.76	2164988.35	Аналитический метод, 0.1	Закрепление отсутствует
4.1.44	503649.6	2164998.28	Аналитический метод, 0.1	Закрепление отсутствует
4.1.45	503655.56	2164998.98	Аналитический метод, 0.1	Закрепление отсутствует
4.1.46	503651.84	2165030.76	Аналитический метод, 0.1	Закрепление отсутствует

Кочина Елена

4.1.47	503645.88	2165030.06	Аналитический метод, 0.1	Закрепление отсутствует
4.1.48	503645.72	2165031.39	Аналитический метод, 0.1	Закрепление отсутствует
4.1.49	503637.36	2165036.87	Аналитический метод, 0.1	Закрепление отсутствует
4.1.50	503636.29	2165046.02	Аналитический метод, 0.1	Закрепление отсутствует
4.1.51	503633.22	2165048.76	Аналитический метод, 0.1	Закрепление отсутствует
4.1.52	503616.93	2165059.45	Аналитический метод, 0.1	Закрепление отсутствует
4.1.53	503599.93	2165073.21	Аналитический метод, 0.1	Закрепление отсутствует
4.1.54	503599.69	2165073.12	Аналитический метод, 0.1	Закрепление отсутствует
4.1.55	503599.47	2165073.38	Аналитический метод, 0.1	Закрепление отсутствует
4.1.56	503597.28	2165075.35	Аналитический метод, 0.1	Закрепление отсутствует
4.1.57	503593.66	2165081.78	Аналитический метод, 0.1	Закрепление отсутствует
4.1.58	503572.45	2165118.26	Аналитический метод, 0.1	Закрепление отсутствует
4.1.59	503552.68	2165116.22	Аналитический метод, 0.1	Закрепление отсутствует
4.1.60	503541.48	2165081.83	Аналитический метод, 0.1	Закрепление отсутствует
4.1.61	503520.77	2165079.22	Аналитический метод, 0.1	Закрепление отсутствует
4.1.62	503502.1	2165231.05	Аналитический метод, 0.1	Закрепление отсутствует
4.1.63	503486.12	2165168.47	Аналитический метод, 0.1	Закрепление отсутствует
4.1.64	503486.28	2165166.95	Аналитический метод, 0.1	Закрепление отсутствует
4.1.65	503470.6	2165096.7	Аналитический метод, 0.1	Закрепление отсутствует
4.1.66	503453.65	2165022.62	Аналитический метод, 0.1	Закрепление отсутствует
4.1.67	503444.74	2164990.71	Аналитический метод, 0.1	Закрепление отсутствует
4.1.68	503440.66	2164980.54	Аналитический метод, 0.1	Закрепление отсутствует
4.1.69	503433.3	2164967.05	Аналитический метод, 0.1	Закрепление отсутствует
4.1.70	503425.85	2164955.47	Аналитический метод, 0.1	Закрепление отсутствует

4.1.71	503388.79	2164907.01	Аналитический метод, 0.1	Закрепление отсутствует
4.1.72	503320.74	2164826.15	Аналитический метод, 0.1	Закрепление отсутствует
4.1.73	503228.04	2164732.89	Аналитический метод, 0.1	Закрепление отсутствует
4.1.74	503205.63	2164716.1	Аналитический метод, 0.1	Закрепление отсутствует
4.1.75	503195.01	2164712	Аналитический метод, 0.1	Закрепление отсутствует
4.1.76	503179.66	2164707.73	Аналитический метод, 0.1	Закрепление отсутствует
4.1.77	503163.26	2164705.28	Аналитический метод, 0.1	Закрепление отсутствует
4.1.78	503145.21	2164704.13	Аналитический метод, 0.1	Закрепление отсутствует
4.1.79	503127.07	2164700.42	Аналитический метод, 0.1	Закрепление отсутствует
4.1.80	503108.09	2164695.28	Аналитический метод, 0.1	Закрепление отсутствует
4.1.81	503078.1	2164689.43	Аналитический метод, 0.1	Закрепление отсутствует
4.1.82	503071.56	2164683.87	Аналитический метод, 0.1	Закрепление отсутствует
4.1.1	503074.16	2164680.82	Аналитический метод, 0.1	Закрепление отсутствует
Учетный номер участка границы зоны, территории, лесничества, лесопаркового зеленого пояса или публичного сервитута: 5				
5.1.1	495271.06	2182630.97	Аналитический метод, 0.1	Закрепление отсутствует
5.1.2	495268.42	2182634.5	Аналитический метод, 0.1	Закрепление отсутствует
5.1.3	495244.02	2182629.26	Аналитический метод, 0.1	Закрепление отсутствует
5.1.4	495241.57	2182641	Аналитический метод, 0.1	Закрепление отсутствует
5.1.5	495212.48	2182640.84	Аналитический метод, 0.1	Закрепление отсутствует
5.1.6	495077.85	2182612.69	Аналитический метод, 0.1	Закрепление отсутствует
5.1.7	495076.8	2182609.73	Аналитический метод, 0.1	Закрепление отсутствует
5.1.8	495042.32	2182604.71	Аналитический метод, 0.1	Закрепление отсутствует
5.1.9	495031.18	2182591.97	Аналитический метод, 0.1	Закрепление отсутствует
5.1.10	494990.98	2182408.7	Аналитический метод, 0.1	Закрепление отсутствует

Кочина Ирина



5.1.11	495013.62	2182404.08	Аналитический метод, 0.1	Закрепление отсутствует
5.1.12	495028.66	2182474.89	Аналитический метод, 0.1	Закрепление отсутствует
5.1.13	495033.77	2182482.26	Аналитический метод, 0.1	Закрепление отсутствует
5.1.14	495043.7	2182504.46	Аналитический метод, 0.1	Закрепление отсутствует
5.1.15	495052.18	2182532.3	Аналитический метод, 0.1	Закрепление отсутствует
5.1.16	495049.41	2182542.88	Аналитический метод, 0.1	Закрепление отсутствует
5.1.17	495088.07	2182585.27	Аналитический метод, 0.1	Закрепление отсутствует
5.1.1	495271.06	2182630.97	Аналитический метод, 0.1	Закрепление отсутствует

полное наименование должности	подпись	инициалы, фамилия

М.П.

Кочина Ирина

Правообладатель:
Генеральный директор
ООО «УК «Прагма Капитал»



А.А. Мамаев

29.11.2024г.

Обладатель публичного сервитута:
Начальник ВРНПУ
АО «Транснефть - Верхняя Волга»



С.В. Пугин

М.П.

16.12.2024

РАСЧЕТ ПЛАТЫ ЗА ПУБЛИЧНЫЙ СЕРВИТУТ

1. Размер платы за публичный сервитут в год установлен на основании отчетов об оценке от 11.11.2024 №0404/6-2024, №0404/5-2024, №0404/4-2024 подготовленных на дату оценки 11.11.2024 г., выполненных ООО «СВОК» в соответствии с Федеральным законом от 29.07.1998 № 135-ФЗ «Об оценочной деятельности в Российской Федерации» и методическими рекомендациями, утвержденными федеральным органом исполнительной власти, осуществляющим функции по выработке государственной политики и нормативно-правовому регулированию в сфере земельных отношений.

2. Размер платы за публичный сервитут за период с 11.11.2024 по 10.04.2025 (в период действия публичного сервитута) в соответствии с отчетами по определению стоимости права временного пользования составляет 54 407 (пятьдесят четыре тысячи четыреста семь) рублей 75 копеек, в том числе НДС (20%) 9 067,96 руб., из них:

- за земельный участок с КН 50:27:0030650:238 размер платы составляет 14 819 (четырнадцать тысяч восемьсот девятнадцать) рублей 07 копеек, в том числе НДС (20%) 2 469,85 руб.

- за земельный участок с КН 50:27:0020806:259 размер платы составляет 34 186 (тридцать четыре тысячи сто восемьдесят шесть) рублей 45 копеек, в том числе НДС (20%) 5 697,74 руб.

- за земельный участок с КН 50:27:0020806:260 размер платы составляет 5 402 (пять тысяч четыреста два) рубля 23 копейки, в том числе НДС (20%) 900,37 руб.

3. Размер платы за публичный сервитут за неполный календарный год пользования Участком определяется пропорционально периоду пользования Участком в неполном календарном году, исчисляемому в днях, с учетом количества дней в неполном календарном году пользования Участком.

Расчет платы за публичный сервитут на земельном участке 50:27:0030650:238

№	Наименование показателя, единица измерения	Условное обозначение	Показатель
1	Площадь Участка, кв. м	кв.м	2 499
2	ИТОГО. Общая сумма платы за период с 11.11.2024 по 10.04.2025	руб.	14 819,07

Расчет платы за публичный сервитут на земельном участке 50:27:0020806:259

№	Наименование показателя, единица измерения	Условное обозначение	Показатель
1	Площадь Участка, кв. м	кв.м	5 765
2	ИТОГО. Общая сумма платы за период с 11.11.2024 по 10.04.2025	руб.	34 186,45

Расчет платы за публичный сервитут на земельном участке 50:27:0020806:260

№	Наименование показателя, единица измерения	Условное	Показатель
---	--	----------	------------

Кочина Елена

		обозначение	
1	Площадь Участка, кв. м	кв.м	911
2	ИТОГО. Общая сумма платы за период с 11.11.2024 по 10.04.2025	руб.	5 402,23

Правообладатель:
 Генеральный директор
 ООО «УК «Прогма Капитал»


 _____ А.А. Мамаев
 м.п. 29.11.2024г.

Обладатель публичного сервитута:
 Начальник ВРНПУ
 АО «Транснефть - Верхняя Волга»


 _____ С.В. Пугин
 м.п. 16.12.2024