



УТВЕРЖДАЮ:
Генеральный директор
ЗАО ИКФ «КонС»
/В.И. Светлаков/

**Отчет №3 – 05/03-26
ОБ ОЦЕНКЕ
СПРАВЕДЛИВОЙ
СТОИМОСТИ ОБЪЕКТОВ
НЕДВИЖИМОСТИ**

Адрес: Тверская область,
Селижаровский район,
Селищенское сельское
поселение,
н. п. Турбаза «Чайка»

Дата оценки:
19 марта 2026 года
Дата составления отчета:
19 марта 2026 года

Заказчик: ООО «Управляющая Компания «Прагма
Капитал»

Исполнитель: ЗАО ИКФ «Конс»

Москва, 2026

Сопроводительное письмо

19 марта 2026 г.
г. Москва,
г-ну Мамаеву А. А.

Уважаемый Андрей Александрович!

В соответствии с Дополнением №68 к договору № 18.04/14 от 18 апреля 2014 года, между ООО «Управляющая компания «Прагма Капитал»-заказчик и ЗАО ИКФ «КонС»-исполнитель, и указанием Банка России от 25 августа 2015 г. N 3758-У «Об определении стоимости чистых активов инвестиционных фондов, в том числе о порядке расчета среднегодовой стоимости чистых активов паевого инвестиционного фонда и чистых активов акционерного инвестиционного фонда, расчетной стоимости инвестиционных паев паевых инвестиционных фондов, стоимости имущества, переданного в оплату инвестиционных паев», мы произвели расчет справедливой стоимости права собственности на земельный участок, находящийся по адресу: Тверская область, Селижаровский район, Селищенское сельское поселение, н. п. Турбаза «Чайка», который является отдельным активом (в соответствии с МСФО(IFRS)-13 «Оценка справедливой стоимости» (ред. от 11.07.2016) (введен в действие на территории Российской Федерации Приказом Минфина России от 28.12.2015 N 217н))

Цель оценки: В соответствии с договором необходимо провести исследование рынка недвижимости и определить справедливую стоимость объекта оценки с целью в целях переоценки в Закрытом Паевом Фонде.

Дата оценки: 19 марта 2026 г.

Объект оценки не находится в операционной аренде. В дальнейшем планируется его сдача в операционную аренду.

Расчет справедливой стоимости был проведен в соответствии с договором и заданием на оценку и были получены следующие результаты

Основные факты и выводы

Общая информация, идентифицирующая объект оценки:	Земельный участок, категория земель: земли населенных пунктов, разрешенное использование: для жилищного строительства, общей площадью 79 000 кв. м. Кадастровый номер: 69:29:0132003:33 Местонахождение: Тверская область, Селижаровский район, Селищенское сельское поселение, н. п. Турбаза «Чайка»
Имущественные права на объект оценки	Общая долевая собственность на основании •Свидетельство о государственной регистрации права 69-АВ №272660 от 13.10.2011г. Правообладатель: владельцы закрытого паевого инвестиционного фонда недвижимости «Прагматик» под управлением Общества с ограниченной ответственностью «Управляющая компания «Прагма Капитал», данные о которых устанавливаются на основании данных лицевых счетов владельцев инвестиционных паев в реестре владельцев инвестиционных паев и счетов депо владельцев инвестиционных паев
Цель оценки	Определение справедливой стоимости права собственности на объект недвижимости в целях переоценки в Закрытом Паевом Фонде.
Предполагаемое использование результатов оценки и связанные с этим ограничения	Результаты оценки будут использованы в целях переоценки в Закрытом Паевом Фонде.
Вид определяемой стоимости	Справедливая стоимость в соответствии с трактовкой

объекта оценки	МСФО(IFRS)-13 «Оценка справедливой стоимости» (ред. от 11.07.2016) (введен в действие на территории Российской Федерации Приказом Минфина России от 28.12.2015 N 217н)), в предпосылке текущего использования
Ограничения и пределы применения полученной итоговой величины справедливой стоимости	Полученные в результате исследований Оценщика выводы о стоимости Объекта оценки могут использоваться только Заказчиком в соответствии с предполагаемым использованием результатов оценки
Основание для проведения оценки	Дополнение №68 к договору № 18.04/14 от 18 апреля 2014 года
Порядковый номер отчета:	З – 05/03-26
Дата оценки (дата определения стоимости, дата проведения оценки)	19 марта 2026 года
Дата составления отчета	19 марта 2026 года
Срок проведения оценки	15 рабочих дня после представления Заказчиком в полном объеме исходной информации.
Ограничения и пределы применения полученной итоговой величины рыночной ставки	Полученные в результате исследований Оценщика выводы о стоимости Объекта оценки могут использоваться только Заказчиком в соответствии с предполагаемым использованием результатов оценки
Допущения и ограничительные условия, использованные при проведении оценки.	правоустанавливающие документы на объект оценки являются достоверными; объект оценки считается свободным от каких-либо обременений или ограничений, если иное не указано в отчете; источники информации, использованные в отчете, являются достоверными; категория и функциональное назначение оцениваемого объекта в случае передачи прав другому юридическому лицу не изменяются.
Результаты оценки, полученные при применении:	
Затратный подход	Не применялся.
Сравнительный подход	9 270 000 рублей
Доходный подход	Не применялся
Итоговая величина справедливой стоимости объекта оценки, без учета НДС	9 270 000 рублей

Справедливая стоимость- это цена, которая была бы получена при продаже актива или уплачена при передаче обязательства в ходе обычной сделки между участниками рынка на дату оценки. (МСФО (IFRS) 13 «Оценка справедливой стоимости» (ред. от 11.07.2016) (введен в действие на территории Российской Федерации Приказом Минфина России от 28.12.2015 N 217н))

Полная характеристика оцениваемого объекта, а также все основные предположения, расчеты и выводы содержатся в прилагаемом отчете об оценке. Отдельные части настоящего отчета не могут трактоваться отдельно, а только в связи с полным текстом прилагаемого отчета об оценке, с учетом всех содержащихся там допущений и ограничений.

Выводы, содержащиеся в нашем отчете об оценке, основаны на расчетах, заключениях и иной информации, полученной в результате исследования рынка, на нашем опыте и профессиональных знаниях, на деловых встречах, в ходе которых нами была получена определенная информация.

Настоящая оценка была проведена сравнительным подходом.

Заявление о соответствии

Мы, нижеподписавшиеся, данным удостоверяем, что в соответствии с имеющимися у нас данными:

-изложенные в данном отчете факты правильны и соответствуют действительности;
-сделанный анализ, высказанные мнения и полученные выводы действительны исключительно в пределах, оговоренных в данном отчете допущений и ограничивающих условий и являются нашими персональными, непредвзятыми профессиональными анализом, мнениями и выводами;

-мы не имеем ни в настоящем, ни в будущем какого-либо интереса в объектах собственности, являющихся предметом данного отчета; мы также не имеем личной заинтересованности и предубеждения в отношении сторон, имеющих интерес к этому объекту;

-наше вознаграждение ни в какой степени не связано с объявлением заранее предопределенной стоимости, или тенденции в определении стоимости в пользу клиента с суммой оценки стоимости, с достижением заранее обговоренного результата или с последующими событиями;

-задание на оценку не основывалось на требованиях определения минимальной цены, обговоренной цены или одобрения ссуды;

-ни одно лицо, кроме лиц, подписавших данный отчет, не оказывало профессионального содействия оценщику, подписавшему данный отчет;

-расчетная стоимость признается действительной на дату оценки указанную в отчете;

-Оценка была проведена в соответствии с Федеральным законом «Об оценочной деятельности в Российской Федерации» № 135-ФЗ от 29.07.1998 г.; общими стандартами оценки (ФСО №№ I-VI, утвержденные приказом Минэкономразвития России от 14 апреля 2022 г. N 200); специальными стандартами оценки, определяющими дополнительные требования к порядку проведения оценки (ФСО №7, утвержденный приказом Минэкономразвития России от 25.09.2014 г. №611, Стандартами оценки Ассоциации «Русское общество оценщиков» (СПОД РОО 2022) , а также МЕЖДУНАРОДНЫМ СТАНДАРТОМ ФИНАНСОВОЙ ОТЧЕТНОСТИ (IFRS) 13 "ОЦЕНКА СПРАВЕДЛИВОЙ СТОИМОСТИ (ред. от 11.07.2016) (введен в действие на территории Российской Федерации Приказом Минфина России от 28.12.2015 N 217н))

- Светлаков Василий Иванович является членом «Ассоциация «Русское общество оценщиков» и включен в реестр оценщиков за регистрационным номером 000957. «Ассоциация «Русское общество оценщиков» включена в единый государственный реестр саморегулируемых организаций оценщиков 09 июля 2007 г. за № 0003.

-по всем вопросам, связанным с данным отчетом, просим обращаться лично к Светлакову В. И.

**На основании предоставленной информации, выполненного анализа и расчетов
рекомендуемая нами итоговая величина справедливой стоимости оцениваемого
объекта –составляет:**

9 270 000

(Девять миллионов двести семьдесят тысяч рублей), без учета НДС¹

В заключение, хотим поблагодарить Вас за обращение в нашу компанию. Надеемся на продолжение нашего сотрудничества.

С уважением,
Генеральный директор
ЗАО ИКФ «КонС»,
Оценщик РОО №000957



В.И. Светлаков

¹ НДС не облагается пп. 6 п. 2 ст. 146 НК РФ

ОГЛАВЛЕНИЕ

1.1. ЗАДАНИЕ НА ОЦЕНКУ	6
1.2. СВЕДЕНИЯ О ЗАКАЗЧИКЕ ОЦЕНКИ И ОБ ОЦЕНЩИКЕ	8
1.3. ДОПУЩЕНИЯ И ОГРАНИЧИТЕЛЬНЫЕ УСЛОВИЯ, ИСПОЛЬЗОВАННЫЕ ОЦЕНЩИКОМ ПРИ ПРОВЕДЕНИИ ОЦЕНКИ (В ТОМ ЧИСЛЕ СПЕЦИАЛЬНЫЕ) ..	10
1.4. ПРИМЕНЯЕМЫЕ СТАНДАРТЫ ОЦЕНОЧНОЙ ДЕЯТЕЛЬНОСТИ И МЕТОДИЧЕСКИЕ РЕКОМЕНДАЦИИ	11
1.5. ПЕРЕЧЕНЬ ИСПОЛЬЗОВАННЫХ ПРИ ПРОВЕДЕНИИ ОЦЕНКИ ОБЪЕКТА ДАННЫХ	14
1.6. ПЕРЕЧЕНЬ ДОКУМЕНТОВ ИСПОЛЬЗУЕМЫХ ОЦЕНЩИКОМ И УСТАНАВЛИВАЮЩИХ КОЛИЧЕСТВЕННЫЕ И КАЧЕСТВЕННЫЕ ХАРАКТЕРИСТИКИ ОБЪЕКТА ОЦЕНКИ	14
1.7. ВИД ОЦЕНИВАЕМОЙ СТОИМОСТИ,	14
1.8. СОДЕРЖАНИЕ И ОБЪЕМ РАБОТ , ИСПОЛЬЗОВАННЫХ ДЛЯ ПРОВЕДЕНИЯ ОЦЕНКИ	14
2. ОПИСАНИЕ ОЦЕНИВАЕМОГО ОБЪЕКТА	15
2.1. ИМУЩЕСТВЕННЫЕ ПРАВА.....	15
2.2. ОПИСАНИЕ ОЦЕНИВАЕМОГО ОБЪЕКТА	15
2.3. АНАЛИЗ РЫНКА ОБЪЕКТА ОЦЕНКИ И ОБОСНОВАНИЕ ЗНАЧЕНИЙ (ДИАПАЗОНОВ ЗНАЧЕНИЙ) ЦЕНООБРАЗУЮЩИХ ФАКТОРОВ	19
3. ПРОЦЕСС ОЦЕНКИ.....	45
3.1. ЭТАПЫ ПРОВЕДЕНИЯ ОЦЕНКИ	69
3.2. ПОДХОДЫ К ОЦЕНКЕ.....	69
4. РАСЧЕТ СПРАВЕДЛИВОЙ СТОИМОСТИ ОБЪЕКТА ОЦЕНКИ.....	77
5. СОГЛАСОВАНИЕ РЕЗУЛЬТАТОВ ОЦЕНКИ.....	88
6. СПИСОК ИСПОЛЬЗОВАННЫХ ИСТОЧНИКОВ.....	90
7. ИСПОЛЬЗУЕМАЯ ТЕРМИНОЛОГИЯ	92

1.1. ЗАДАНИЕ НА ОЦЕНКУ

<p>Объект оценки (состав объекта оценки с указанием сведений, достаточных для идентификации каждой из его частей):</p>	<p>Земельный участок, категория земель: земли населенных пунктов, разрешенное использование: для жилищного строительства, общей площадью 79 000 кв. м. Кадастровый номер: 69:29:0132003:33 Местонахождение: Тверская область, Селижаровский район, Селищенское сельское поселение, н. п. Турбаза «Чайка»</p>
<p>Существующие имущественные права на объект оценки:</p>	<p>Общая долевая собственность на основании</p> <ul style="list-style-type: none"> • Свидетельство о государственной регистрации права 69-АВ №272660 от 13.10.2011г. <p>Правообладатель: владельцы закрытого паевого инвестиционного фонда недвижимости «Прагматик» под управлением Общества с ограниченной ответственностью «Управляющая компания «Прага Капитал», данные о которых устанавливаются на основании данных лицевых счетов владельцев инвестиционных паев в реестре владельцев инвестиционных паев и счетов депо владельцев инвестиционных паев</p>
<p>Права, учитываемые при оценке объекта оценки, ограничения (обременения) этих прав:</p>	<p>Собственность на основании:</p> <ul style="list-style-type: none"> • • Свидетельство о государственной регистрации права 69-АВ №272660 от 13.10.2011г. <p>Существующие ограничения (обременения) права: Доверительное управление о чем в Едином государственном реестре прав на недвижимое имущество и сделок с ними от 13 октября 2011 года сделана запись: 1) №69-69-15/008/2008-212</p>
<p>Обладатель оцениваемых прав:</p>	<p>владельцы закрытого паевого инвестиционного фонда недвижимости «Прагматик» под управлением Общества с ограниченной ответственностью «Управляющая компания «Прага Капитал», данные о которых устанавливаются на основании данных лицевых счетов владельцев инвестиционных паев в реестре владельцев инвестиционных паев и счетов депо владельцев инвестиционных паев</p>
<p>Цель оценки (необходимость проведения оценки):</p>	<p>Определение справедливой стоимости права собственности на объект недвижимости в целях переоценки в Закрытом Паевом Фонде.</p>
<p>Предполагаемое использование результатов оценки и связанные с этим ограничения</p>	<p>Результаты оценки будут использованы в целях переоценки в Закрытом Паевом Фонде.</p>
<p>Сведения о предполагаемых пользователях результата оценки и отчета об оценке (помимо заказчика оценки):</p>	<p>Оценщику не известны</p>
<p>Соблюдение требований законодательства России:</p>	<p>Оценка проводится в соответствии с Федеральным законом от 29 июля 1998 г. N 135-ФЗ «Об оценочной деятельности в Российской Федерации»</p>
<p>Вид определяемой стоимости объекта оценки</p>	<p>Справедливая стоимость в соответствии с трактовкой МСФО(IFRS)-13 «Оценка справедливой стоимости» (ред. от 11.07.2016) (введен в действие на территории Российской Федерации Приказом Минфина России от 28.12.2015 N 217н и указанием Банка России от 25 августа 2015 г. N 3758-У « Об определении стоимости чистых активов инвестиционных фондов , в том числе о порядке расчета среднегодовой</p>

	стоимости чистых активов паевого инвестиционного фонда и чистых активов акционерного инвестиционного фонда, расчетной стоимости инвестиционных паев паевых инвестиционных фондов, стоимости имущества, переданного в оплату инвестиционных паев») в предпосылке о текущем использовании
Балансовая стоимость	Сведения не предоставлены
Дата оценки (дата определения стоимости, дата проведения оценки)	19 марта 2026 года
Дата проведения осмотра (особенности проведения осмотра) объекта оценки:	Заказчиком не был предоставлен доступ к объекту оценки. Ввиду невозможности организовать командировку до места объектов оценки. Осмотр объектов произведён с помощью спутниковых данных кадастровой карты на сайте: https://pkk.rosreestr.ru/
Период (срок) проведения работ по оценке:	15 рабочих дней после представления Заказчиком в полном объеме исходной информации.
Состав и объем документов и материалов, предоставленных заказчиком оценки: (Копии документов представлены в Приложении к Отчету).	<ul style="list-style-type: none"> Свидетельство о государственной регистрации права 69-АВ №272660 от 13.10.2011г.
Порядок и сроки предоставления заказчиком необходимых материалов и информации:	Заказчик оценки обязан предоставить в срок не более 10 (десяти) дней (если иное не предусмотрено договором на оценку) заверенные копии правоустанавливающих документов и документов, устанавливающих характеристики объекта оценки
Ограничения оценки, известные на момент составления задания на оценку:	<p>правоустанавливающие документы на объект оценки являются достоверными;</p> <p>объект оценки считается свободным от каких-либо обременений или ограничений, если иное не указано в отчете;</p> <p>источники информации, использованные в отчете, являются достоверными;</p> <p>категория и функциональное назначение оцениваемого объекта в случае передачи прав другому юридическому лицу не изменяются.</p> <p>Заказчиком не был предоставлен доступ к осмотру объекта оценки. Все количественные характеристики были записаны на основании предоставленных документов, со слов заказчика и данных снимков публичной кадастровой карты.</p>
Специальные допущения, иные существенные допущения, известные на момент составления задания на оценку:	отсутствуют
Необходимость привлечения внешних организаций и отраслевых экспертов:	Не привлекаются
Форма составления отчета об оценке:	Отчет об оценке составляется на бумажном носителе
Ограничения на использование, распространение	Отчет полностью или частично, а также выдержки из отчета могут копироваться, распространяться и/или публиковаться без письменного согласия оценщика

публикацию отчета об оценке:	
Форма представления итоговой стоимости:	Итоговый результат оценки стоимости объекта оценки указывается в виде конкретной округленной величины/числа без приведения суждений и расчетов оценщика о возможных границах интервала, в котором может находиться стоимость
Иные специфические требования к отчету об оценке:	Не предусмотрены
Необходимость проведения дополнительных исследований и определения иных расчетных величин:	Не требуется

1.2. СВЕДЕНИЯ О ЗАКАЗЧИКЕ ОЦЕНКИ И ОБ ОЦЕНЩИКЕ

Сведения о заказчике

Организационно-правовая форма и наименование: Общество с ограниченной ответственностью

Полное наименование: Общество с ограниченной ответственностью «Управляющая компания «Прагма Капитал»

Сокращенное наименование: ООО «УК «Прагма Капитал»

Юридический адрес: 172200, Тверская область, Селижаровский район, поселок Селижарово ул. Ленина д 3а

Почтовый адрес: 172200, Тверская область, Селижаровский район, поселок Селижарово ул. Ленина д 3а

Фактический адрес: 172200, Тверская область, Селижаровский район, поселок Селижарово ул. Ленина д 3а

ИНН: 7718581523 КПП: 693901001

ОГРН: 1067746469658 от 7 апреля 2006 г.

Р/с 40701810393000008779 в Банк ГПБ (АО), г. Москва

К/с № 30101810200000000823 в ГУ Банка России

БИК 044525823

Сведения об оценщике

Специалисты, принимавшие участие в проведении оценки:

Состав оценщиков Оценщики, выполнившие отчет, имеют образовательный уровень соответствующий Государственным требованиям к образованию оценщиков в РФ от 19 апреля 2000 г. № СМ-14/6174).	<u>Светлаков Василий Иванович</u> – стаж работы в области оценки с 1993 года; Трудовой договор с ЗАО ИКФ «КонС» от 29.05.2007 Местонахождение оценщика (фактический адрес оценочной компании) г.Москва, ул. Ярославская д.8 к.6, офис 326 Образование в области оценки: Диплом ПП №106148 Высшей Школы Приватизации и Предпринимательства от 30 ноября 2001 года, Квалификационный аттестат в области оценочной деятельности по направлению оценочной деятельности «Оценка недвижимости» №041549-1 от 15 июля 2024 года. Срок действия аттестата заканчивается 15.07.2027 г.. Фактический адрес: 129128, г.Москва, пр-д Кадомцева, д.15, к 23 Тел.+7-916-679-48-68 Почта:2901692@mail.ru
Сведения о членстве в	<u>Светлаков Василий Иванович</u>

саморегулируемой организации оценщиков	является членом «Ассоциация «Русское общество оценщиков» и включен в реестр оценщиков за регистрационным номером 000957. Свидетельство о членстве в саморегулируемой организации оценщиков №000389 от 22.07.2020. Регистрационный номер в реестре №000957 от 18.09.2007 г. «Ассоциация «Русское общество оценщиков» включена в единый государственный реестр саморегулируемых организаций оценщиков 09 июля 2007 г. за № 0003. адрес РОО: 105005, г. Москва, вн.тер.г. муниципальный округ Басманный, ул. Фридриха Энгельса, д. 46, стр.2.
Страхование профессиональной деятельности	Профессиональная деятельность Светлакова Василия Ивановича застрахована в ПАО СК «Росгосстрах», страховой полис № 684/2025/СП134/765. Срок действия договора страхования – с 21 апреля 2025 г. по 20 апреля 2026 г. Страховая сумма 30 000 000 (Тридцать миллионов) рублей

Сведения об юридическом лице, с которым Оценщик заключил трудовой договор,

Полное наименование: Закрытое Акционерное Общество Информационная Консалтинговая Фирма «КонС»

Сокращенное наименование: ЗАО ИКФ «КонС»

Юридический адрес: 129128, г.Москва, пр-д Кадомцева, д.15, к 23

Почтовый адрес: 129128, г.Москва, пр-д Кадомцева, д.15, к 23

Фактический адрес: г.Москва, ул. Ярославская д.8 к.6, офис 326

ОГРН 5077746845688 29 мая 2007 года.

ИНН: 7716578807

Тел.+7-916-679-48-68

Адрес электронной почты: 2901692@mail.ru

Гражданская ответственность ИСПОЛНИТЕЛЯ застрахована ПАО СК «Росгосстрах», страховой полис № 926/2025/СП134/765. Срок действия договора страхования – с 02 октября 2025 г. по 01 октября 2026 г. Страховая сумма 100 000 000 (Сто миллионов) рублей.

Сведения о независимости юридического лица, с которым Оценщик заключил трудовой договор, и Оценщика

Настоящим ЗАО ИКФ «КонС» и оценщик подтверждают полное соблюдение принципов независимости, установленных ст. 16 Федерального закона от 29.07.1998 N 135-ФЗ «Об оценочной деятельности в Российской Федерации», при осуществлении оценочной деятельности и составлении настоящего отчета об оценке.

Оценщик не является учредителем, собственником, акционером, должностным лицом или работником юридического лица - заказчика, лицом, имеющим имущественный интерес в объекте оценки. Оценщик не состоит с указанными лицами в близком родстве или свойстве.

Оценщик не имеет в отношении объекта оценки вещных или обязательственных прав вне договора и не является участником (членом) или кредитором юридического лица – заказчика, равно как и заказчик не является кредитором или страховщиком оценщика.

Размер оплаты за проведение оценки объекта оценки не зависит от итоговой величины стоимости объекта оценки, указанной в настоящем отчете об оценке.

Информация обо всех привлеченных к проведению оценки и подготовке отчета об оценке внешних организациях и квалифицированных отраслевых специалистах с указанием их квалификации, опыта и степени их участия в проведении оценки объекта оценки

Сторонние организации и специалисты к проведению оценки и составлению отчета не привлекались.

1.3. ДОПУЩЕНИЯ И ОГРАНИЧИТЕЛЬНЫЕ УСЛОВИЯ, ИСПОЛЬЗОВАННЫЕ ОЦЕНЩИКОМ ПРИ ПРОВЕДЕНИИ ОЦЕНКИ (В ТОМ ЧИСЛЕ СПЕЦИАЛЬНЫЕ)

- Данный отчет подготовлен с учетом следующих допущений и ограничивающих условий:
- настоящий Отчет достоверен только в указанных в нем целях;
- отдельные части настоящего Отчета (в том числе промежуточные результаты) не могут трактоваться отдельно, а только в полном объеме;
- Отчет является конфиденциальным и составлен исключительно для целей указанных в Задании на Оценку. Он не должен использоваться, копироваться или предоставляться в иных целях, полностью или частично, без нашего предварительного письменного согласия, причём такое согласие будет дано после тщательного рассмотрения обстоятельств на момент рассмотрения;
- мы не проводили экспертизы правоустанавливающих документов на объект оценки и не несем ответственности за обстоятельства юридического характера, связанные с объектом оценки. Соответственно, мы не можем взять на себя никаких обязательств или ответственности в отношении любых убытков или ущерба, причиненных в результате любых дефектов таких документов, которые появились результатом их составления, подготовки, оформления или механизма введения их в действие;
- Отчет предназначен только для использования Заказчиком. Однако, могут существовать определенные ограниченные обстоятельства, в которых мы соглашаемся, чтобы третья сторона получила экземпляр нашего Отчета.
- В таких обстоятельствах, мы дадим вышеуказанное согласие, только если:
- третья сторона соглашается освободить Оценщика от любой финансовой ответственности в связи с содержанием отчета, или Заказчик соглашается гарантировать нам возмещение убытков в связи с какими-либо претензиями третьей стороны (и мы убеждены, что Заказчик располагает достаточными ресурсами для обеспечения такой гарантии);
- третья сторона соглашается, что документы предоставляются только с информационными целями, и мы не отвечаем за те действия, которые будет проводить третья сторона после ознакомления с отчетом;
- третья сторона соглашается соблюдать конфиденциальность в отношении всей переданной информации.
- Органы управления и должностные лица Заказчика не могут без предварительного согласия с нашей стороны делать ссылки на письмо и Отчет или на их содержание, либо цитировать их в каких бы то ни было регистрационных документах. В случае предоставления настоящего письма и Отчета полностью либо частично для ознакомления третьим лицам всю полноту ответственности за сохранение условий конфиденциальности несет Заказчик;
- при проведении оценки предполагалось отсутствие каких-либо скрытых факторов, влияющих на стоимость объекта оценки;
- все расчеты, заключения и выводы сделаны нами на основании достоверной информации из источников открытого доступа;
- Заказчик заранее обязуется освободить Исполнителя от всякого рода расходов и материальной ответственности, происходящих из иска третьих лиц к Исполнителю, вследствие легального использования результатов настоящего исследования;
- заключение о стоимости, содержащееся в отчете, относится к объекту оценки в целом. Любое соотнесение части стоимости с какой-либо частью объекта является неправомерным, если таковое не оговорено в отчете;
- Оценщики не принимают на себя ответственность за последующие изменения социальных, экономических, юридических, природных и иных условий, которые могут повлиять на стоимость объекта оценки;
- мнение оценщиков относительно стоимости объекта действительно только на дату оценки. Исполнитель не принимает на себя никакой ответственности за изменение социальных, экономических, физических факторов и изменения местного или федерального

законодательства, которые могут произойти после этой даты, повлиять на рыночные факторы, и, таким образом, повлиять на рыночную стоимость объекта;

- результаты стоимости могут быть использованы в течение 6 месяцев от даты составления настоящего отчета;

- события и обстоятельства, которые произойдут после даты нашего отчета, со временем приведут к тому, что отчет устареет, и, соответственно, мы не возьмём на себя ни обязанность соблюдать интересы, ни ответственность за решения и действия, которые основаны на таком устаревшем отчете. Кроме того, мы не несем ответственность за обновление этого отчета с учетом событий и обстоятельств, которые появятся после этой даты;

- Округление справедливой стоимости до -4 знака.

- Отчет ограничивается объёмами, обозначенными в Задании на оценку;

- ни Оценщик, ни кто-либо из лиц, подписавших настоящее письмо и Отчет, ни другие лица, привлекавшиеся Оценщиком в процессе или в связи с подготовкой Отчета в качестве субподрядчиков, без их предварительного письменного согласия не могут привлекаться к даче свидетельских показаний и (или) к участию в судебных разбирательствах в связи с использованием Отчета, за исключением случаев, когда обязанность по даче свидетельских показаний и (или) участию в судебном процессе является обязательной в силу обстоятельств, прямо предусмотренных процессуальными нормами законодательства Российской Федерации.

- Отчет содержит профессиональное мнение Исполнителя относительно стоимости.

1.4. ПРИМЕНЯЕМЫЕ СТАНДАРТЫ ОЦЕНОЧНОЙ ДЕЯТЕЛЬНОСТИ И МЕТОДИЧЕСКИЕ РЕКОМЕНДАЦИИ

Оценщик в практике своей деятельности руководствуется всем сводом нормативно-правовых актов Российской Федерации, часть которых непосредственно регулирует оценочную деятельность, а часть относится к косвенным документам, раскрывающим значение и роль оценщика в той или иной сфере.

К косвенным нормативно-правовым актам, несомненно, можно отнести множество законов, постановлений, подзаконных актов, ведомственных инструкций, правил и прочих документов, наиболее значимыми среди которых являются Гражданский Кодекс Российской Федерации, Земельный Кодекс РФ, Лесной Кодекс РФ, Налоговый Кодекс РФ.

Основой законодательства РФ в области оценочной деятельности, регулирующей институт оценки в России, являются следующие документы:

- Федеральный закон «Об оценочной деятельности в Российской Федерации» № 135-ФЗ от 29.07.1998 г.;

- Федеральный закон «О саморегулирующих организациях» № 315-ФЗ от 01.12.2007 г.;

- Общие стандарты оценки (федеральные стандарты оценки ФСО №№ I-VI, утвержденные приказом Минэкономразвития России от 14 апреля 2022 г. № 200);

- Специальные стандарты оценки, определяющие дополнительные требования к порядку проведения оценки, в том числе для отдельных видов объектов оценки (недвижимости, машин и оборудования, бизнеса, нематериальных активов и интеллектуальной собственности), в т.ч. Федеральный стандарт оценки (ФСО) № 7 «Оценка недвижимости», утвержденный приказом МЭР РФ № 611 от 25.09.2014 г.; ФСО № 8 «Оценка бизнеса», утвержденный приказом МЭР РФ № 326 от 01.06.2015 г.; ФСО № 9 «Оценка для целей залога», утвержденный приказом МЭР РФ № 327 от 01.06.2015 г.; ФСО № 10 «Оценка стоимости машин и оборудования», утвержденный приказом МЭР РФ № 328 от 01.06.2015 г.; ФСО XI «Оценка интеллектуальной собственности и нематериальных активов (ФСО XI)» Приказ МЭР РФ № 659 от 30.11.2022 года.

До момента принятия специальных стандартов оценки, предусмотренных программой разработки федеральных стандартов оценки и внесения изменений в федеральные стандарты оценки, утвержденной приказом Минэкономразвития России от 30 декабря 2020 г. № 884, приоритет имеют нормы общих стандартов оценки ФСО I - ФСО VI.

Таблица Информация о стандартах, применяемых оценщиком в настоящем отчете

Краткое наименование стандарта	Полное наименование стандарта	Сведения о принятии стандарта
ФСО I	Федеральный стандарт оценки «Структура федеральных стандартов оценки и основные понятия, используемые в федеральных стандартах оценки» (ФСО I)	Приказ МЭР РФ № 200 от 14.04.2022 г.
ФСО II	Федеральный стандарт оценки «Виды стоимости (ФСО II)»	
ФСО III	Федеральный стандарт оценки «Процесс оценки (ФСО III)»	
ФСО IV	Федеральный стандарт оценки «Задание на оценку (ФСО IV)»	
ФСО V	Федеральный стандарт оценки «Подходы и методы оценки (ФСО V)»	
ФСО VI	Федеральный стандарт оценки «Отчет об оценке (ФСО VI)»	
ФСО-7	Федеральный стандарт оценки № 7 «Оценка недвижимости»	Приказ МЭР РФ № 611 от 25.09.2014 г.
ФСО-8	ФСО № 8 «Оценка бизнеса»	Приказ МЭР РФ № 326 от 01.06.2015 г.
ФСО-10	ФСО 10 «Оценка стоимости машин и оборудования»,	Приказ МЭР РФ № 328 от 01.06.2015
ФСО-11	ФСО XI «Оценка нематериальных активов и интеллектуальной собственности»,	Приказ МЭР РФ № 659 от 30.11.2022 г.

Оценка стоимости земельного участка осуществляется в соответствии с «Методическими рекомендациями по определению рыночной стоимости земельных участков», разработанными и утвержденными распоряжением Минимущества России от 06.03.2002г. №568-р.

В соответствии со статьей 15 Федерального закона № 135-ФЗ от 29.07.1998 г. оценщик обязан соблюдать при осуществлении оценочной деятельности федеральные стандарты оценки, а также стандарты и правила оценочной деятельности, утвержденные саморегулируемой организацией оценщиков, членом которой он является.

Стандарты и правила оценочной деятельности СПОД РОО 2022

Базовые стандарты и правила РОО		
СПОД РОО 01-01-2022	Стандарты и правила оценочной деятельности Ассоциации «Русское общество оценщиков». Основные положения	Утвержден решением Совета РОО от 07 ноября 2022 г., протокол №28-С. Изменения утверждены решением Совета РОО от 15 ноября 2023 г., протокол №87-С
СПОД РОО 01-02-2023	Разработка, рассмотрение, принятие, применение, внесение изменений и отмена стандартов, правил оценочной деятельности и методических рекомендаций РОО	Утвержден решением Совета РОО от 15 ноября 2023 г., протокол №87-С.
СПОД РОО 01-03-2022	Типовые правила профессиональной этики оценщиков	Утверждены решением Совета РОО от «24» ноября 2022 г. Протокол № 31-С
СПОД РОО 01-04-2022	Правила по применению квалификационных аттестатов членами РОО	Утверждены решением Совета РОО от «24» ноября 2022 г. Протокол № 31-С
СПОД РОО 01-05-2022	Методические рекомендации по экспертизе отчетов об оценке с датой составления до 06.11.2022 г. (требования к экспертному заключению) № 1	Утверждены решением Совета РОО от «07» ноября 2022 г. Протокол № 28
СПОД РОО 01-06-2022	Методические рекомендации по экспертизе отчетов об оценке с датой составления с 07.11.2022 г. (требования к экспертному заключению) № 2	Утверждены решением Совета РОО от «07» ноября 2022 г. Протокол № 28
СПОД РОО 01-07-2022	Положение о квалификационных званиях Ассоциации «Русское общество оценщиков»	Утверждено решением Совета РОО от «04» февраля 2025 г. Протокол № 50
Нормативно-методические документы РОО по оценочной деятельности		
СПОД РОО 03-01-2022	Методические рекомендации по применению метода экономического замещения активов	Утверждены решением Совета РОО от «24» ноября 2022 г. Протокол № 31-С (с изменениями от 23.12.2024г.)

СПОД РОО 03-02-2022	Методические рекомендации по применению премий и скидок за наличие или отсутствие элементов контроля при оценке пакетов акций и долей участия в уставных капиталах компаний	Утверждены решением Совета РОО от «24» ноября 2022 г. Протокол № 31-С
СПОД РОО 03-04-2022	Методические рекомендации по оценке стоимости услуг (работ) по устранению поврежденных объектов жилой недвижимости	Утверждены решением Совета РОО от «24» ноября 2022 г. Протокол № 31-С
СПОД РОО 03-07-2023	«Методические рекомендации по раскрытию неопределенности результатов оценки»	Утвержден решением Совета РОО от 27 ноября 2023 г., протокол № 89-с
СПОД РОО 03-09-2022	Методические рекомендации по определению рыночной арендной платы (стоимости права пользования / владения и пользования) за объекты недвижимости	Утверждены решением Совета РОО от «24» ноября 2022 г. Протокол № 31-С изменения одобрены Методическим советом РОО (Протокол №8 от 10.11.2025 г.)
СПОД РОО 03-10-2022	Методические рекомендации по отражению при оценке недвижимости значений площади жилых помещений, полученных согласно разным принципам расчета	Утверждены решением Совета РОО от «24» ноября 2022 г. Протокол № 31-С, изменения одобрены Методическим Советом РОО (протокол №3 от 20.06.2025 г.)
СПОД РОО 03-11-2023	Методические рекомендации по оценке лома черных и цветных металлов	Утверждены Советом РОО 06.07.2020г, протокол № 162. Изменения одобрены Методическим Советом РОО протокол № 7 от 15.08.2025
СПОД РОО 03-13-2023	Методические рекомендации по определению стоимости права требования компенсации материального и морального вреда в связи с причинением вреда жизни пассажиров при авиаперевозках	Утверждены решением Совета РОО от 15 ноября 2023 г., протокол №87-С.
СПОД РОО 03-14-2023	Методические рекомендации по определению соразмерной платы за сервитут	Утверждены решением Совета РОО от «03» декабря 2021 г., с изменениями от «20» апреля 2023 г.
СПОД РОО 03-15-2022	Методические рекомендации по определению стоимости объектов незавершенного строительства	Утверждены решением Совета РОО от «24» ноября 2022 г. Протокол № 31-С
СПОД РОО 03-16-2023	Методические рекомендации по применению моделей дисконтированных денежных потоков (в целях осуществления выкупа акций и долей в компаниях с иностранными участниками)	Утверждены решением Совета РОО от «27» апреля 2023 г., протокол № 57. Изменения одобрены решениями Методического совета РОО от «04» мая 2023г., протокол №3 и 11.06.2024 г., Протокол № 2
СПОД РОО 03-17-2023	Методические рекомендации по определению размера возмещения за изымаемые жилые помещения (в том числе в домах непригодного для проживания жилищного фонда)	Утверждены решением Совета РОО от «18» июля 2023 г., протокол №70. Изменения одобрены решением Методического совета РОО от «25» июля 2025 г., Протокол №6.
СПОД РОО 03-18-2023	«Методические рекомендации по оценке рыночной стоимости земель сельскохозяйственного назначения. Сельскохозяйственные угодья: пашня»	Утвержден решением Совета РОО от «18» января 2024 г., протокол № 99-С
ПОД РОО 03-19-2025	«Методические рекомендации по применению искусственного интеллекта при проведении оценки»	Утверждены: Решением Совета РОО от «12» декабря 2025 г., протокол № 111

С полным текстом Стандартов и правил оценочной деятельности РОО можно ознакомиться на официальном сайте РОО: www.sforoo.ru.

МЕЖДУНАРОДНЫЙ СТАНДАРТ ФИНАНСОВОЙ ОТЧЕТНОСТИ (IFRS) 13 «ОЦЕНКА СПРАВЕДЛИВОЙ СТОИМОСТИ» (ред. от 11.07.2016) (введен в действие на территории Российской Федерации Приказом Минфина России от 28.12.2015 года № 217н).

«Международный стандарт финансовой отчетности (IFRS) 16 «Аренда» (введен в действие на территории Российской Федерации Приказом Минфина России от 11.06.2016 № 111н)

1.5. ПЕРЕЧЕНЬ ИСПОЛЬЗОВАННЫХ ПРИ ПРОВЕДЕНИИ ОЦЕНКИ ОБЪЕКТА ДАННЫХ

Проведение анализа и расчетов, прежде всего, основывалось на информации об объекте оценки, полученной от Заказчика и в ходе независимых исследований, проведенных Оценщиком. Предполагается, что информация, представленная Заказчиком или сторонними специалистами, является надежной и достоверной. Недостаток информации восполнялся сведениями из других источников, имеющейся базы данных Оценщика и собственным опытом Оценщика.

Выбор необходимой для анализа и расчетов информации проводился с привлечением следующих источников:

нормативные документы (полный перечень см. в разделе «Список использованной литературы»);

справочная литература (полный перечень см. в разделе «Список использованной литературы»);

методическая литература (полный перечень см. в разделе «Список использованной литературы»);

Internet-ресурсы (ссылки на сайты см. по тексту Отчета).

1.6. ПЕРЕЧЕНЬ ДОКУМЕНТОВ ИСПОЛЬЗУЕМЫХ ОЦЕНЩИКОМ И УСТАНОВЛИВАЮЩИХ КОЛИЧЕСТВЕННЫЕ И КАЧЕСТВЕННЫЕ ХАРАКТЕРИСТИКИ ОБЪЕКТА ОЦЕНКИ

На оцениваемый объект представлены копии следующих документов:

- Свидетельство о государственной регистрации права 69-АВ №272660 от 13.10.2011г.

1.7. ВИД ОЦЕНИВАЕМОЙ СТОИМОСТИ,

Справедливая стоимость в соответствии с трактовкой МСФО(IFRS)-13 «Оценка справедливой стоимости» (ред. от 11.07.2016) (введен в действие на территории Российской Федерации Приказом Минфина России от 28.12.2015 N 217н и указанием Банка России от 25 августа 2015 г. N 3758-У « Об определении стоимости чистых активов инвестиционных фондов , в том числе о порядке расчета среднегодовой стоимости чистых активов паевого инвестиционного фонда и чистых активов акционерного инвестиционного фонда, расчетной стоимости инвестиционных паев паевых инвестиционных фондов, стоимости имущества, переданного в оплату инвестиционных паев»)

Согласно положениям ФСО-I, ФСО-II, ФСО-III в процессе оценки необходимо соблюдать требования законодательства Российской Федерации в области оценочной деятельности. Трактовка основных терминов и процессов оценки, трактуемых ФСО и используемых в оценочной деятельности представлена в пункте 7 данного отчета используемые основные термины и понятия

1.8. СОДЕРЖАНИЕ И ОБЪЕМ РАБОТ , ИСПОЛЬЗОВАННЫХ ДЛЯ ПРОВЕДЕНИЯ ОЦЕНКИ

Процесс оценки начинается с общего осмотра местоположения объекта, описания помещения, его состояния, а также выделения особенностей оцениваемого объекта. Далее проводится анализ соответствующего сегмента рынка недвижимости и заключение о варианте наилучшего и наиболее эффективного использования.

Следующий этап оценки – определение стоимости. Определение стоимости осуществляется с учетом всех факторов, существенно влияющих как на рынок недвижимости в целом, так и на ценность рассматриваемого объекта недвижимости. При определении стоимости обычно используют три основных подхода:

- сравнительный подход;
- доходный подход;

- затратный подход.

Каждый из этих подходов приводит к получению различных ценовых значений объектов недвижимости.

Заключительным этапом процесса оценки является сравнение результатов, полученных с помощью указанных подходов, и сведение итоговых оценок к единой стоимости объекта с учетом слабых и сильных сторон каждого подхода. Таким образом, устанавливается окончательная оценка рыночной стоимости объекта недвижимости.

2. ОПИСАНИЕ ОЦЕНИВАЕМОГО ОБЪЕКТА

2.1. ИМУЩЕСТВЕННЫЕ ПРАВА

На основании представленных документов, собственником оцениваемого объекта являются владельцы закрытого паевого инвестиционного фонда недвижимости «Прагматик» под управлением Общества с ограниченной ответственностью «Управляющая компания «Прагма Капитал», данные о которых устанавливаются на основании данных лицевых счетов владельцев инвестиционных паев в реестре владельцев инвестиционных паев и счетов депо владельцев инвестиционных паев.

Оценка проводится при условии отсутствия, каких либо ограничений, не указанных в представленных документах, и неизменности разрешенного использования.

ЗАО ИКФ «КонС» не проводило юридической экспертизы прав собственности и аудиторской проверки представленных данных об объекте оценки.

2.2. ОПИСАНИЕ ОЦЕНИВАЕМОГО ОБЪЕКТА

Объект оценки расположен по адресу: Тверская область, Селижаровский р-н, Селищенское сельское поселение, н.п. Турбаза «Чайка», пер. Прибрежный. пер. Лесной, уч. 4. ул.Боровая.

В таблице 1 указана информация по району расположения Объекта оценки.

Таблица 1

Показатель	Наличие и описание показателя
Инфраструктура:	Средний уровень
Места отдыха:	Есть
Смог, грязь, шум – уровень:	Нет
Наличие промышленных производств:	Нет
Темпы развития района:	Стабильные

Таблица 2

№ п/п	Местоположение	Примечание	Кадастровый номер	Общая площадь, кв.м
1	Тверская область, Селижаровский район, Селищенское сельское поселение, н.п. Турбаза «Чайка»	категория земель: земли населенных пунктов, разрешенное использование: под жилищное строительство	69:29:0132003:33	79 000

Таблица 3

Показатель	Наличие и описание показателя
Тип местности:	Равнина
Экология места:	Хорошая
Наличие сервитутов:	Отсутствуют
Состояние участков:	Не освоен
Горячее водоснабжение, водоснабжение:	-
Коммуникации:	По границе

Участки - 69:29:0132003:33

Земельный участок 69:29:0132003:33
 обл. Тверская, р-н Селижаровский, с/п Селижаровское, н.п. Турбаза "Чапка"
 Для жилищного строительства

План ЗУ → План КЗ → Создать участок ИС →

Информация | Услуги

Тип:	Объект недвижимости
Имя:	Земельный участок
Кадастровый номер:	69:29:0132003:33
Кад. номер участка:	69:29:0132003
Адрес:	обл. Тверская, р-н Селижаровский, с/п Селижаровское, н.п. Турбаза "Чапка"
Площадь участка:	79 000 кв. м
Статус:	Учтеный
Категория земель:	Земли населенных пунктов
Решенная категория:	-
по документам:	Для жилищного строительства
Коды собственности:	-
Кадастровая стоимость:	3 510 700 руб.
дата окончания:	01.01.2013
дата учета/оценки:	01.01.2015
дата введения в эксплуатацию:	15.01.2015

69:29:0132003:33

Земельный участок | Для (задание)

Кад. номер: [69:29:0132003:33](#)

Адрес: обл. Тверская, р-н Селижаровский, с/п Селижаровское, н.п. Турбаза "Чапка"

Учтенная площадь: 79 000 кв. м

🏠 📄 **Документы объекта**

В список | Поделиться | Собственник, стоимость и др.

Координаты: 36.916142, 33.228120

Кадастровая стоимость: 4 418 470 руб. [показать справку по дате](#)

Риски при сделке: банкротства, аресты, суд. полная проверка

Статус: Учтеный

Категория земель: Земли населенных пунктов (земли населенных пунктов)

по документу: Для жилищного строительства

🏠 📄

← @ ↻ nspd.gov.ru НСПД | Геоинформационный портал

Вид земельного участка	Землепользование
Дата присвоения	06.09.2011
Кадастровый номер	69-29-0132003-33
Кадастровый квартал	69-29-0132003
Адрес	Местоположение установлено относительно ориентира, расположенного в границах участка. Развернуть
Площадь уточненная	79 000 кв. м
Площадь декларированная	-
Площадь	-
Статус	Учтенный
Категория земель	Земли населенных пунктов
Вид разрешенного использования	Для жилищного строительства
Форма собственности	-
Кадастровая стоимость	4 418 470 руб.
Удельный показатель кадастровой стоимости	55,93 руб./кв. м

Картооснова
ДЗЗ. Ро
[Развернуть](#)

Активация Wi-Fi
Чтобы активировать
Глобальную



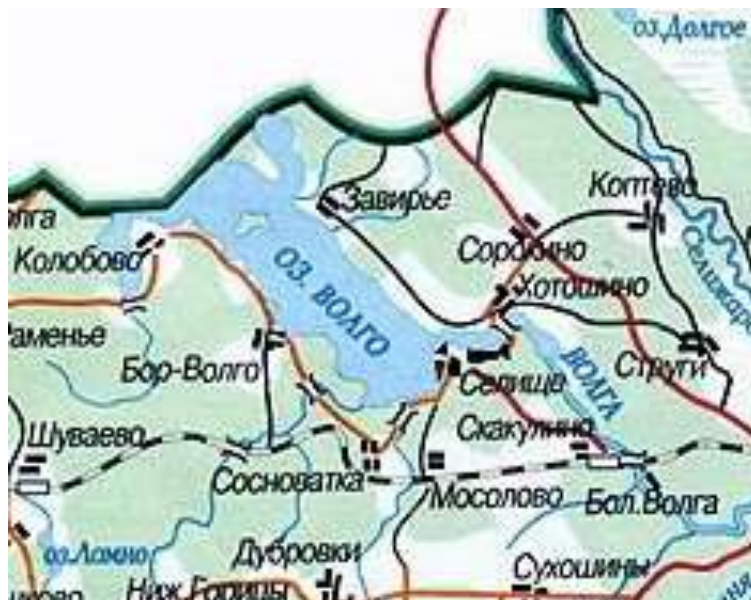


Рисунок 1. Расположение Объекта оценки на карте Тверской области.

Тверская область² — субъект Российской Федерации, входит в состав Центрального федерального округа.

Административный центр — город Тверь. Исторически область называлась Тверская земля, Тверской край. В составе Российской империи и РСФСР до 1929 года существовала как Тверская губерния.

Граничит с Московской, Ярославской, Вологодской, Новгородской, Смоленской и Псковской областями.

Селижаровский район³ — административная единица и муниципальное образование в Тверской области России.

Административный центр — посёлок городского типа Селижарово.

Площадь 3098 км².

Район расположен в западной части области и граничит:

- на севере — с Осташковским районом,
- на северо-востоке — с Кувшиновским районом
- на востоке — со Старицким районом,
- на юго-востоке — с Ржевским районом,
- на юге — с Оленинским районом,
- на юго-западе — с Нелидовским и Андреапольским районами.
- на западе — с Пеновским районом,

Район находится в центральной части Валдайской возвышенности.

Основные реки — Волга, и её притоки: Селижаровка, Песочня, Большая Коша, Малая Коша, Полоновка, Большая Дубенка. А также Пырошня(приток Песочни), Тихвина (приток Селижаровки), Ночная (приток Тудовки). На северо-западе района находятся озёра Волго и Лемно.

² https://ru.wikipedia.org/wiki/Тверская_область

³ https://ru.wikipedia.org/wiki/Селижаровский_район

2.3. АНАЛИЗ РЫНКА ОБЪЕКТА ОЦЕНКИ И ОБОСНОВАНИЕ ЗНАЧЕНИЙ (ДИАПАЗОНОВ ЗНАЧЕНИЙ) ЦЕНООБРАЗУЮЩИХ ФАКТОРОВ

Экономический обзор

Анализ рынка объекта оценки, ценообразующих факторов, а также внешних факторов, влияющих на его стоимость

О ТЕКУЩЕЙ СИТУАЦИИ в российской экономике Январь 2026 года

1. По оценке Минэкономразвития России, в январе 2026 года **ВВП** составил **-2,1%** г/г. На динамику ВВП оказало влияние несколько факторов: высокая база прошлого года (+2,9% г/г в январе 2025 года), а также календарный фактор – в январе 2026 года было на 2 рабочих дня меньше, чем в январе 2025 года.

2. **Индекс промышленного производства** в январе 2026 года составил **-0,8%** г/г после ускорения темпов роста до +3,7% г/г в декабре.

3. Выпуск **обрабатывающей промышленности** в январе составил **-3,0%** г/г после роста на +7,8% г/г в декабре.

Подробная информация по отдельным отраслям промышленности представлена в экономическом обзоре «О динамике промышленного производства. Январь 2026 года».

4. **Объёмы строительных работ** по итогам января 2026 года составили **-16,0%** г/г после +4,8% г/г в прошлом месяце. Такая динамика в большей степени связана с погодным фактором – в январе 2026 года фиксировалась гораздо более низкая температура, чем в январе 2025 года (*январь 2025 года в Центральной части России был аномально теплым, что сопровождалось высокими темпами роста отрасли: +6,0% г/г*).

5. Выпуск продукции **сельского хозяйства** в январе увеличился на **+1,1%** г/г после +15,5% г/г в декабре 2025 года.

По предварительным данным Росстата, в январе 2026 года производство **мяса** составило **-1,1%** г/г после -2,6 % г/г в декабре 2025 года, **молока** – выросло на **+1,1%** г/г после -0,4% г/г в декабре 2025 года, **яиц** – выросло на **+2,2%** г/г после +1,8% г/г в декабре 2025 года.

6. В январе 2026 года **грузооборот транспорта** составил **-5,8%** г/г после -1,3% г/г в декабре 2025 года.

7. **Суммарный оборот** розничной торговли, общественного питания и платных услуг населению в январе составил **+1,9%** г/г в реальном выражении после +4,1% г/г месяцем ранее.

Оборот розничной торговли в январе увеличился на **+0,7%** г/г в реальном выражении после +3,9% г/г в декабре.

Платные услуги населению в январе продемонстрировали замедление роста до **+2,7%** г/г после +3,8% г/г месяцем ранее.

Оборот общественного питания в январе ускорил темпы роста – **+15,1%** г/г после +9,4% г/г месяцем ранее.

8. **Инфляция** в январе 2026 года составила **6,00%** г/г после 5,59% г/г в декабре 2025 года. По состоянию на 2 марта 2026 года инфляция год к году замедлилась до **5,72%** г/г (*на 24 февраля 5,81%*). С начала года по 2 марта индекс потребительских цен составил **2,22%**.

Сводный индекс цен производителей обрабатывающей промышленности по продукции, поставляемой на внутренний рынок, в январе составил **-0,6%** г/г после -0,3% г/г в декабре. В целом по **промышленности** цены снизились на **-5,1%** г/г после -3,3% г/г месяцем ранее.

9. На **рынке труда** положительный тренд сохраняется. **Безработица** в январе составила **2,2%** от рабочей силы, как и в декабре прошлого года.

В целом за 2025 год (*по последним оперативным данным*) **номинальная заработная плата** увеличилась на **+13,5%** г/г и составила **100 360 рублей**, **реальная** – на **+4,4%** г/г.

В декабре 2025 года (*по последним оперативным данным*) темпы роста заработных плат замедлились по сравнению с предыдущим месяцем. Номинальная заработная плата выросла на **+8,1%** г/г против +12,8% г/г в ноябре и составила **139 727 рублей**, реальная – выросла на **+2,4%** г/г после +5,8% г/г месяцем ранее.

ТАБЛИЦА 1. ПОКАЗАТЕЛИ ДЕЛОВОЙ АКТИВНОСТИ

в % к соотв. периоду предыдущего года	яно.26	2025	IV кв. 25	дек.25	ноя.25	окт.25	III кв. 25	II кв. 25	I кв. 25	2024	IV кв. 24	III кв. 24	II кв. 24	I кв. 24	2023
Экономическая активность															
ВВП	-2,1	1,0	1,0	1,8	0,1	1,0	0,6	1,1	1,4	4,9	5,3	4,0	5,0	5,9	4,1
Сельское хозяйство	1,1	4,9	12,0	15,5	20,4	7,2	3,8	1,4	0,6	-3,3	-7,3	-6,4	10,5	1,5	0,2
Строительство	-16,0	2,5	2,3	4,8	0,1	0,6	1,3	1,9	5,0	3,8	5,9	0,5	5,2	3,2	9,0
Оптовая торговля	-11,3	-2,8	-2,0	1,5	-5,6	-2,6	-2,8	-4,2	-2,1	6,9	5,5	3,6	8,1	11,7	16,0
Суммарный оборот	1,9	2,9	4,2	4,1	3,6	4,8	2,5	2,1	2,7	7,1	5,1	6,0	7,8	9,9	8,0
Розничная торговля	0,7	2,8	4,0	3,9	3,3	4,8	2,1	1,6	2,6	7,7	5,1	6,3	8,5	11,5	6,0
Платные услуги населению	2,7	2,8	3,5	3,8	3,4	3,5	2,7	2,4	2,3	4,3	3,9	3,4	5,0	5,0	6,9
Общественное питание	15,1	8,7	9,9	9,4	8,2	11,2	8,9	9,1	7,1	11,9	12,0	13,4	11,2	10,7	13,9
Грузооборот транспорта	-5,8	-0,7	-0,5	-1,3	-3,0	2,8	-1,7	0,7	-1,3	0,5	0,9	0,4	-0,9	1,5	-0,6
Грузооборот транспорта (за искл. трубопроводного)	-10,0	-1,3	-0,6	-2,2	-2,8	3,2	-2,0	-1,7	-0,7	-2,6	-2,3	-2,6	-2,2	-3,3	2,0
Инвестиции в основной капитал	-	0,5 ¹	-	-	-	-	-3,1	1,5	0,7	8,4	4,9	5,7	8,7	14,8	9,8
Промышленное производство	-8,8	1,3	2,3	3,7	0,4	2,5	1,2	1,5	0,1	5,1	6,1	3,4	4,8	6,2	4,3
Добыча полезных ископаемых	0,5	-1,6	-0,4	-2,8	0,4	1,4	-0,6	-1,4	-4,2	-0,5	-0,5	-1,3	-1,4	0,9	-1,0
Обработавшие производства	-3,0	3,6	4,3	7,8	1,0	3,5	2,5	3,6	3,9	9,1	10,9	6,3	9,1	10,2	8,7
Индекс потребительских цен	6,015,7 ²	5,6	6,6	5,6	6,6	7,7	8,3	9,8	10,1	9,5	9,0	8,9	8,3	7,6	7,4
Индекс цен производителей															
Промышленность	-5,1	1,9	-1,2	-3,3	-1,0	0,7	-0,3	1,0	8,4	12,1	4,8	9,7	16,2	19,3	4,0
Добыча полезных ископаемых	-29,8	-9,8	-15,9	-21,6	-14,7	-11,4	-14,3	-15,0	6,9	17,7	-5,2	9,5	35,4	45,3	4,2
Обработавшие производства	-0,6	3,9	1,0	-0,3	1,0	2,3	1,9	4,5	8,4	11,2	7,6	10,0	12,8	15,0	2,8
Рынок труда и доходы населения															
Реальная заработная плата в % к соотв. периоду предыдущего года	-	4,4	4,3	2,4	5,0	6,1	5,3	4,6	3,4	9,7	9,0	8,1	7,8	11,0	8,2
Номинальная заработная плата рублей	-	100 360	112 583	139 727	98 193	99 707	96 276	100 023	92 305	89 089	100 620	83 891	86 495	80 582	74 854
в % к соотв. периоду предыдущего года	-	13,5	11,2	8,1	12,8	14,3	14,0	14,9	13,8	19,0	18,8	17,8	16,7	19,5	14,8
Реальные денежные доходы в % к соотв. периоду предыдущего года	-	7,7	6,0	-	-	-	8,0	9,7	8,3	9,9	11,6	9,8	9,5	8,0	6,5
Реальные располагаемые денежные доходы в % к соотв. периоду предыдущего года	-	7,4	5,8	-	-	-	7,7	10,1	7,1	8,2	10,4	8,6	7,0	5,9	6,1
Численность рабочей силы в % к соотв. периоду предыдущего года	1,2	0,0	-0,1	-0,1	-0,4	0,2	0,2	0,0	0,0	0,1	0,1	-0,1	0,4	0,0	0,5
млн чел.	76,2	76,1	76,4	76,3	76,3	76,5	76,5	76,1	75,5	76,1	76,4	76,3	76,1	75,5	76,0
млн чел. (SA)	76,7	76,1	76,1	76,0	76,0	76,2	76,2	76,2	76,1	76,1	76,1	76,0	76,2	76,1	76,0
Численность занятых в % к соотв. периоду предыдущего года	1,4	0,3	0,1	0,1	-0,2	0,3	0,5	0,4	0,4	0,8	0,7	0,5	1,0	0,7	1,4
млн чел.	74,5	74,4	74,7	74,7	74,7	74,8	74,8	74,4	73,7	74,2	74,7	74,5	74,2	73,4	73,6
млн чел. (SA)	75,1	74,5	74,5	74,6	74,5	74,6	74,5	74,4	74,3	74,2	74,3	74,2	74,2	74,0	73,6
Численность безработных в % к соотв. периоду предыдущего года	-8,2	-12,2	-7,5	-8,1	-8,9	-6,4	-11,6	-13,7	-15,3	-20,2	-20,9	-19,4	-19,3	-21,2	-19,7
млн чел.	1,7	1,7	1,8	1,6	1,6	1,7	1,6	1,7	1,8	1,9	1,8	1,9	1,9	2,1	2,4
млн чел. (SA)	1,6	1,7	1,6	1,6	1,6	1,7	1,7	1,7	1,7	1,9	1,8	1,9	2,0	2,1	2,4
Уровень занятости в % к населению в возрасте 15 лет и старше (SA)	61,7	61,3	61,5	61,5	61,4	61,5	61,4	61,3	61,1	61,4	61,6	61,4	61,3	61,1	60,8
Уровень безработицы в % к рабочей силе SA	2,2	2,2	2,2	2,2	2,1	2,2	2,1	2,2	2,3	2,5	2,3	2,4	2,6	2,8	3,2
	2,1	2,2	2,1	2,1	2,1	2,2	2,2	2,2	2,3	2,5	2,3	2,5	2,6	2,7	3,2

Источник: Росстат, расчеты Минэкономразвития России

¹ В январе-сентябре 2025 г.² В январе 2026 г. / по состоянию на 2 марта 2026 г.

ТАБЛИЦА 2. ПОКАЗАТЕЛИ ПРОМЫШЛЕННОГО ПРОИЗВОДСТВА, В % К АППГ

в % к соотв. периоду предыдущего года	январь 2026	2025	IV кв. 25	дек.25	ноя.25	окт.25	III кв. 25	II кв. 25	I кв. 25	2024	IV кв. 24	III кв. 24	II кв. 24	I кв. 24	2023
Промышленное производство	-0,8	1,3	2,3	3,7	0,4	2,5	1,2	1,5	0,1	5,1	6,1	3,4	4,8	6,2	4,3
Добыча полезных ископаемых	0,5	-1,6	-0,4	-2,8	0,4	1,4	-0,6	-1,4	-4,2	-0,5	-0,5	-1,3	-1,4	0,9	-1,0
добыча угля	-6,6	-1,7	-1,4	-4,8	0,4	0,3	-4,0	-2,6	1,2	3,0	3,3	0,0	1,0	7,5	0,3
добыча металлических руд	0,5	1,7	0,4	-2,2	2,3	1,2	0,8	2,9	2,9	2,9	4,9	2,3	1,8	2,5	-1,7
добыча прочих полезных ископаемых	-14,9	-11,6	-15,9	-19,4	-16,4	-12,7	-9,9	-11,7	-8,3	0,7	5,6	-1,5	-4,2	3,2	-3,4
предоставление услуг в области добычи полезных ископаемых	-8,7	-1,8	-3,7	-8,5	-2,5	2,7	-0,6	1,5	-4,2	4,3	9,4	2,1	-1,9	7,2	3,4
Обрабатывающие производства	-3,0	3,0	4,3	7,8	1,0	3,5	2,5	3,0	3,9	9,1	10,9	6,3	9,1	10,2	8,7
пищевая промышленность в т.ч.	-3,0	-0,5	0,2	1,2	-0,5	0,0	-0,1	-0,7	-1,5	5,0	4,2	3,1	5,8	7,6	5,2
лишние продукты питания	-1,7	-0,4	-0,6	-0,4	-1,2	-0,3	0,9	-1,1	-0,7	4,2	2,8	1,8	6,0	6,7	8,6
табачные изделия	-4,7	-3,3	0,1	3,5	-2,6	-0,5	-6,7	0,6	-7,8	12,1	12,7	13,0	6,9	16,8	1,1
алкогольные напитки	-23,0	6,7	16,0	25,9	21,1	9,2	1,5	4,3	4,7	-2,4	4,0	-3,7	-2,5	-6,3	-10,0
текстильная промышленность в т.ч.	-12,8	-3,5	-2,8	-2,3	-2,9	-3,1	-2,5	-5,2	-3,1	10,2	10,9	4,9	10,3	15,5	11,4
лекоспальные изделия одежды	-9,9	-0,6	-0,5	-1,5	-2,9	3,2	4,2	-6,2	0,1	12,0	9,1	8,5	18,2	12,8	3,7
кожа и изделия из неё	-17,2	-2,2	-2,9	-2,3	0,3	-6,6	-4,9	-2,0	1,1	12,0	20,1	5,6	7,3	15,3	15,2
деревобработывающий комплекс в т.ч.	-5,7	-12,9	-6,9	-3,9	-11,6	-5,2	-8,7	-12,2	-21,2	1,5	-11,7	-4,1	-3,6	21,2	15,6
обработка древесины и производство изделий из неё	-13,5	-6,1	-6,7	-9,1	-9,1	-7,7	-4,4	-6,2	-1,8	4,3	2,2	1,1	6,0	10,3	1,3
бумага и бумажные изделия	-6,0	-3,5	-5,5	-6,9	-6,1	-3,5	-3,1	-3,8	-1,6	5,0	4,9	0,8	3,4	12,0	-1,6
деятельность полиграфическая и копирование носителей информации	-13,3	-3,9	-6,9	-8,3	-7,3	-5,0	-3,6	-3,5	-1,2	4,5	2,0	3,1	4,4	9,2	2,2
производство кокса и нефтепродуктов	-34,5	-13,7	-23,3	-17,5	-23,2	-28,5	-10,7	-14,7	-4,4	1,8	-4,7	-5,2	11,2	9,5	6,3
химический комплекс в т.ч.	-0,6	-0,4	-0,2	-0,8	0,4	-0,1	-3,5	2,6	-0,5	-1,4	-0,5	0,1	-1,8	-3,3	2,6
химические вещества и химические продукты	-1,6	0,5	-0,2	1,2	-1,4	-0,1	-0,3	0,6	1,9	6,5	6,9	5,4	5,2	8,7	4,9
лекарственные средства и медицинские материалы	-1,5	-0,8	-1,9	-0,6	-2,6	-2,5	-1,9	0,5	0,0	4,6	4,7	3,6	2,5	7,8	5,2
резинные и пластмассовые изделия	2,9	15,4	15,6	12,9	13,5	21,0	17,5	11,9	16,8	19,3	25,2	18,9	19,7	12,5	-0,4
производство прочих неметаллической минеральной продукции	-5,6	-0,7	-6,2	-1,4	-8,7	-8,0	-8,8	-0,3	-3,1	3,7	0,8	1,5	4,1	9,3	8,0
металлургический комплекс в т.ч.	-13,9	-8,3	-7,4	-5,7	-6,4	-9,6	-9,5	-8,3	-7,8	6,8	5,1	4,8	6,2	13,1	0,9
металлургия	-6,4	2,8	6,3	18,0	-1,4	1,6	-0,9	2,0	4,5	6,3	5,1	3,3	9,5	6,7	6,7
литейные металлические изделия	-8,6	-2,1	2,9	16,9	-4,1	-4,2	-7,0	-2,5	-1,6	-1,5	-3,0	-1,6	-0,4	-1,0	3,0
готовые металлические изделия	-6,0	18,0	16,7	21,5	7,1	19,6	17,9	16,0	23,4	30,4	30,1	18,3	40,0	38,6	26,4

в % к соотв. периоду предыдущего года	январь 2026	2025	IV кв. 25	дек.25	ноя.25	окт.25	III кв. 25	II кв. 25	I кв. 25	2024	IV кв. 24	III кв. 24	II кв. 24	I кв. 24	2023
машиностроительный комплекс в т.ч.	3,4	7,7	3,2	6,5	-1,0	3,4	9,3	7,8	13,7	19,8	20,5	15,0	18,9	26,4	25,0
компьютеры, электроника, оптика	9,8	11,7	6,5	1,0	11,1	9,3	13,3	17,6	12,4	28,4	27,8	18,6	25,9	36,4	39,4
электрооборудование машин и оборудование, не вкл. в другие группировки	-17,5	-3,8	-5,3	3,0	-12,2	-9,7	-3,6	-5,3	0,1	9,7	14,7	4,8	6,0	13,1	20,6
автотранспортные, прицепы и полуприцепы	-8,7	-6,9	-6,1	0,9	-14,6	-6,8	-13,2	-6,4	-1,0	2,2	4,3	-3,5	1,7	7,5	8,1
прочие транспортные средства и оборудование	-21,3	-23,1	-31,5	-20,2	-35,3	-38,4	-25,5	-23,2	-9,9	18,5	12,5	10,2	19,7	37,5	16,0
прочие производства в т.ч.	34,5	32,0	26,3	28,6	18,5	30,4	40,1	28,1	36,9	27,8	29,3	27,4	26,2	27,1	29,0
мебель	-4,7	-1,9	-4,3	-7,2	-5,0	2,4	-1,2	-2,3	2,3	13,2	17,0	7,2	14,0	13,7	7,0
прочие готовые изделия	-8,0	-6,9	-3,6	-1,6	-3,9	-5,6	-9,4	-10,2	-4,8	16,3	8,8	12,7	18,0	29,9	11,5
ремонт и монтаж машин и оборудования	3,1	0,3	5,7	15,8	2,3	-1,5	-4,8	-2,0	1,7	12,0	7,4	9,5	16,6	14,4	13,4
ремонт и монтаж машин и оборудования	-5,2	-1,2	-6,1	-12,1	-6,4	4,8	1,2	-0,6	3,9	12,7	20,3	5,6	12,4	10,0	5,0
Обеспечение электроэнергией, газом и паром	7,5	-1,6	-1,0	-0,7	-3,4	1,1	0,1	0,1	-4,5	2,4	-0,1	2,0	2,2	5,3	0,0
Водоснабжение, водоотведение, утилизация отходов	-7,0	-4,3	-4,5	-6,2	-3,2	-3,9	-4,6	-5,0	-3,2	4,1	3,2	3,2	5,0	5,2	0,3

Источник: Росстат, расчеты Минэкономразвития России

О ДИНАМИКЕ ПРОМЫШЛЕННОГО ПРОИЗВОДСТВА Январь 2026 года

1. Индекс промышленного производства в январе составил **-0,8%** г/г после роста на +3,7% г/г в декабре. Изменение динамики в промышленности в значительной степени обусловлено **календарным фактором** – в январе 2026 года было на 2 рабочих дня меньше, чем в январе 2025 года.

2. Динамика обрабатывающей промышленности в январе составила **-3,0%** г/г после роста на +7,8% г/г в декабре.

2.1. Положительный вклад в динамику обрабатывающих производств в январе внёс **машиностроительный комплекс** темпы роста выпуска которого составили **+3,4%** г/г (в декабре было +6,5% г/г).

Внутри машиностроительного комплекса рост в январе показали отрасли по **производству компьютерной и электронной техники** (+9,8% г/г после +1,0% г/г в декабре) и **транспортного машиностроения** (+24,5% г/г после +28,6% г/г).

2.2. Выпуск металлургического комплекса в январе составил **-6,4%** г/г после +18,0% г/г в декабре.

2.3. Выпуск химической промышленности в январе составил **-1,6%** г/г после +1,2% г/г в декабре.

Внутри комплекса положительная динамика отмечается в **производстве лекарственных средств** – в январе +2,9% г/г после +12,9% г/г в декабре.

2.4. Выпуск товаров пищевой промышленности в январе составил **-3,0%** г/г после 1,2% г/г в декабре.

2.6. Нефтеперерабатывающий комплекс в январе составил **-0,6%** г/г после -0,8% г/г в декабре.

3. Выпуск добывающего сектора в январе составил **+0,5%** г/г после -2,8% в декабре.

В январе сохранялся рост в **добыче металлических руд** – на **+0,5%** г/г после -2,2% г/г месяцем ранее.

ТАБЛИЦА 1. ПОКАЗАТЕЛИ ПРОМЫШЛЕННОГО ПРОИЗВОДСТВА, В % К АЛПГ

в % к соотв. периоду предыдущего года	январь 2025	2025	IV кв. 25	дек.25	ноя.25	окт.25	III кв. 25	II кв. 25	I кв. 25	2024	IV кв. 24	III кв. 24	II кв. 24	I кв. 24	2023
Промышленное производство	-0,8	1,3	2,3	3,7	0,4	2,5	1,2	1,5	0,1	5,1	6,1	3,4	4,8	6,2	4,3
Добыча полезных ископаемых	0,5	-1,6	-0,4	-2,8	0,4	1,4	-0,6	-1,4	-4,2	-0,5	-0,5	-1,3	-1,4	0,9	-1,0
добыча угля	-6,6	-1,7	-1,4	-4,8	0,4	0,3	-4,0	-2,6	1,2	3,0	3,3	0,0	1,0	7,5	0,3
добыча металлических руд	0,5	1,7	0,4	-2,2	2,3	1,2	0,8	2,9	2,9	2,9	4,9	2,3	1,8	2,5	-1,7
добыча прочих полезных ископаемых	-14,9	-11,6	-15,9	-19,4	-16,4	-12,7	-9,9	-11,7	-8,3	0,7	5,6	-1,5	-4,2	3,2	-3,4
предоставление услуг в области добычи полезных ископаемых	-8,7	-1,8	-3,7	-8,5	-2,5	2,7	-0,6	1,5	-4,2	4,3	9,4	2,1	-1,9	7,2	3,4
Обрабатывающие производства	-3,0	3,6	4,3	7,8	1,0	3,5	2,5	3,6	3,9	9,1	10,9	6,3	9,1	10,2	8,7
пищевая промышленность	-3,0	-0,5	0,2	1,2	-0,5	0,0	-0,1	-0,7	-1,5	6,0	4,2	3,1	6,8	7,6	6,2
в т.ч.															
пищевые продукты	-1,7	-0,4	-0,6	-0,4	-1,2	-0,3	0,9	-1,1	-0,7	4,2	2,8	1,8	6,0	6,7	6,6
напитки	-4,7	-3,3	0,1	3,5	-2,6	-0,5	-6,7	0,6	-7,8	12,1	12,7	13,0	6,9	16,6	1,1
табачные изделия	-23,0	6,7	18,0	25,9	21,1	9,2	1,5	4,3	4,7	-2,4	4,0	-3,7	-2,5	-6,3	-10,0
легкая промышленность	-12,8	-3,5	-2,8	-2,3	-2,9	-3,1	-2,5	-5,2	-3,1	10,2	10,9	4,9	10,3	15,5	11,4
в т.ч.															
текстильные изделия	-9,9	-0,6	-0,5	-1,5	-2,9	3,2	4,2	-6,2	0,1	12,0	9,1	8,5	18,2	12,8	3,7
одежда	-17,2	-2,2	-2,9	-2,3	0,3	-6,6	-4,9	-2,0	1,1	12,0	20,1	5,0	7,3	15,3	15,2
кожа и изделия из нее	-5,7	-12,6	-8,9	-3,9	-11,8	-5,2	-5,7	-12,2	-21,2	1,5	-11,7	-4,1	3,6	21,2	15,6
деревообрабатывающий комплекс	-13,5	-5,1	-8,7	-9,1	-8,1	-7,7	-4,4	-5,2	-1,8	4,3	2,2	1,1	5,0	10,3	1,3
в т.ч.															
обработка древесины и производство изделий из нее	-8,0	-3,5	-5,5	-8,9	-6,1	-3,5	-3,1	-3,8	-1,6	5,0	4,9	0,8	3,4	12,0	-1,8
бумага и бумажные изделия	-13,3	-3,9	-6,9	-8,3	-7,3	-5,0	-3,6	-3,5	-1,2	4,5	2,0	3,1	4,4	9,2	2,2
деятельность полиграфическая и копирование носителей информации	-34,5	-13,7	-23,3	-17,5	-23,2	-28,5	-10,7	-14,7	-4,4	1,8	-4,7	-5,2	11,2	9,5	6,3
производство кокса и нефтепродуктов	-0,6	-0,4	-0,2	-0,8	0,4	-0,1	-3,5	2,6	-0,5	-1,4	-0,5	0,1	-1,8	-3,3	2,6
химический комплекс	-1,8	6,5	-8,2	1,2	-1,4	-0,1	-0,3	0,6	1,9	6,5	6,9	5,4	5,2	8,7	4,9
в т.ч.															
химические вещества и химические продукты	-1,5	-0,8	-1,9	-0,8	-2,6	-2,5	-1,9	0,5	0,0	4,6	4,7	3,6	2,5	7,8	5,2
лекарственные средства и медицинские материалы	2,9	15,4	15,6	12,9	13,5	21,0	17,5	11,9	16,8	19,3	25,2	18,9	19,7	12,5	-0,4
резиновые и пластмассовые изделия	-5,6	-6,7	-6,2	-1,4	-8,7	-8,0	-8,8	-6,3	-3,1	-3,7	0,8	1,5	4,1	9,3	8,0
производство прочих неметаллической минеральной продукции	-13,9	-8,3	-7,4	-6,7	-6,4	-9,6	-9,6	-6,3	-7,8	6,8	6,1	4,8	6,2	13,1	0,9

в % к соотв. периоду предыдущего года	январь 2025	2025	IV кв. 25	дек.25	ноя.25	окт.25	III кв. 25	II кв. 25	I кв. 25	2024	IV кв. 24	III кв. 24	II кв. 24	I кв. 24	2023
металлургический комплекс	-6,4	2,8	6,3	18,0	-1,4	1,6	-0,9	2,0	4,5	6,3	5,1	3,3	9,5	8,7	8,7
в т.ч.															
металлургия	-6,6	-2,1	2,9	16,9	-4,1	-4,2	-7,0	-2,5	-1,6	-1,5	-3,0	-1,6	-0,4	-1,0	3,0
готовые металлургические изделия	-6,0	18,0	16,7	21,5	7,1	19,8	17,9	16,0	23,4	30,4	30,1	18,3	40,0	38,6	26,4
машиностроительный комплекс	3,4	7,7	3,2	6,5	-1,0	3,4	9,3	7,8	13,7	19,8	20,5	15,0	18,9	26,4	25,0
в т.ч.															
компьютеры, электроника, оптика	9,6	11,7	6,5	1,0	11,1	9,3	13,3	17,6	12,4	26,4	27,8	16,6	25,9	36,4	39,4
электрооборудование	-17,5	-3,8	-5,3	3,0	-12,2	-9,7	-3,6	-5,3	0,1	9,7	14,7	4,8	6,0	13,1	20,6
машины и оборудование, не вкл. в другие группы	-8,7	-6,9	-6,1	0,9	-14,6	-6,8	-13,2	-6,4	-1,0	2,2	4,3	-3,5	1,7	7,5	8,1
авиатранспортные, прыжеты и лопушцы	-21,3	-23,1	-31,5	-20,2	-35,3	-38,4	-25,5	-23,2	-9,9	18,5	12,5	10,2	19,7	37,5	18,0
прочие транспортные средства и оборудование	24,5	32,0	26,3	28,6	18,5	30,4	40,1	28,1	38,9	27,8	29,3	27,4	26,2	27,1	29,0
прочие производства	-4,7	-1,9	-4,3	-7,2	-6,0	2,4	-1,2	-2,3	2,3	13,2	17,0	7,2	14,0	13,7	7,0
в т.ч.															
мебель	-8,0	-6,9	-3,6	-1,6	-3,9	-5,6	-9,4	-10,2	-4,6	16,3	8,6	12,7	18,0	29,9	11,5
прочие готовые изделия	3,1	0,3	5,7	15,6	2,3	-1,5	-4,8	-2,0	1,7	12,0	7,4	9,5	16,6	14,4	13,4
ремонт и монтаж машин и оборудования	-5,2	-1,2	-6,1	-12,1	-6,4	4,8	1,2	-0,6	3,9	12,7	20,3	5,6	12,4	10,0	5,0
Обеспечение электроэнергией, газом и паром	7,5	-1,6	-1,0	-0,7	-3,4	1,1	0,1	0,1	-4,5	2,4	-0,1	2,0	2,2	5,3	0,0
Водоснабжение, водоотведение, утилизация отходов	-7,0	-4,3	-4,5	-6,2	-3,2	-3,9	-4,6	-5,0	-3,2	4,1	3,2	3,2	5,0	5,2	0,3

Источник: Росстат, данные Микромонавизия России

О ТЕКУЩЕЙ ЦЕНОВОЙ СИТУАЦИИ

За период с 25 февраля по 2 марта (6 дней) инфляция замедлилась – 0,08% н/н. На продовольственные товары околонулевой рост цен (0,04% н/н): возобновилось снижение цен на плодоовощную продукцию (-0,49% н/н), на остальные продукты питания темпы роста цен снизились до 0,09% н/н. В сегменте непродовольственных товаров рост цен замедлился до 0,06% н/н, в секторе наблюдаемых услуг I – до 0,09% н/н.

Потребительская инфляция с 25 февраля по 2 марта

1. За период с 25 февраля по 2 марта 2026 года темпы роста потребительских цен снизились до 0,08% н/н.

2. В сегменте продовольственных товаров темпы роста цен снизились до 0,04% н/н. Плодоовощная продукция подешевела на -0,5% н/н. Увеличились темпы удешевления огурцов (до -7,2% н/н), цены на яблоки снизились на -0,2% н/н. На остальные продукты питания темпы роста цен снизились до 0,09% н/н. Подешевели макаронные и крупяные изделия (-0,1% н/н), продолжилось снижение цен на масло подсолнечное (-0,1% н/н), масло сливочное (-0,2% н/н), молоко (-0,1% н/н), сыр (-0,3% н/н), а также свинину (-0,2% н/н) и мясо кур (-0,3% н/н).

3. В сегменте непродовольственных товаров темпы роста цен снизились до 0,06% н/н. Подешевели электро- и бытовые приборы (-0,1% н/н) и одежда (-0,1% н/н). На легковые автомобили сохранился околонулевой рост цен (0,02% н/н): на отечественные авто цены стабильны третью неделю подряд, на импортные авто – замедление до околонулевых темпов (0,02% н/н).

Продолжили дешеветь строительные материалы (-0,1% н/н). На бензин рост цен замедлился до 0,1% н/н, дизельное топливо подешевело на -0,03% н/н.

4. В сегменте наблюдаемых услуг за период с 25 февраля по 2 марта 2026 года темпы роста цен снизились до 0,09% н/н. Снизились цены на поездку на отдых на Черноморское побережье России (-2,3% н/н), замедлился рост цен на поездки на отдых в ОАЭ (до 0,1% н/н). Темпы роста цен на бытовые услуги снизились до 0,2% н/н.

Мировые рынки

5. В период с 25 февраля по 2 марта на мировых рынках продовольствия динамика изменения цен находилась в диапазоне от -4,7% до +3,6% (от -2,4% до +7,9% недель ранее). В годовом выражении в феврале стоимость продовольствия увеличилась на 0,7% г/г.

После роста недель ранее подешевели сахар-сырец (-4,7%) и свинина (-0,6%), продолжили снижаться цены на говядину (-2,9%). Котировки на пшеницу в США (+1,1%) и во Франции (+0,2%), кукурузу (+0,8%), белый сахар (+1,6%) и соевое масло (+3,6%) сохранили положительную динамику. Стоимость соевых бобов и пальмового масла не изменилась.

6. На мировом рынке удобрений цены в среднем снизились на 0,4% (+2,4% на прошлой неделе) на фоне уменьшения стоимости азотных удобрений (-0,7%) и стабилизации смешанных удобрений. В годовом выражении в феврале отмечается увеличение котировок на 8,5%.

7. На мировом рынке черных металлов фиксируется незначительный рост на 0,4% (стабилизация на прошлой неделе) в связи с удорожанием железной руды (+0,7%) и металлопроката (+1,3%). Подешевел металлолом (-0,4%), а стоимость арматуры не изменилась относительно прошлой недели.

В годовом выражении в феврале цены на черные металлы снизились на 0,8% г/г.

8. На мировом рынке цветных металлов цены снизились в среднем на 2,1% (+4,5% на прошлой неделе) вследствие снижения стоимости меди (-1,7%) и никеля (-5,3%). Цены на алюминий продолжили рост (+0,6%). В годовом выражении в феврале цветные металлы подорожали на 22,5% г/г.

О ПОТРЕБИТЕЛЬСКОЙ ИНФЛЯЦИИ С 25 ФЕВРАЛЯ ПО 2 МАРТА (РОССТАТ)

	2026 год на 2 мар			2025 год	
	г/г	25 фев - 2 мар	17 - 24 фев	январь (м/м)	март (м/м)
Индекс потребительских цен	5,72*	0,08	0,19	1,62	0,65
Продовольственные товары	5,17	0,04	0,13	1,95	0,83
- без плодоовощной продукции	6,50	0,09	0,13	1,00	0,92
- плодоовощная продукция	-3,13	-0,49	0,13	8,76	0,25
Непродовольственные товары	3,21	0,06	0,14	0,61	0,14
- без бензина	1,94	0,06	0,12	0,49	0,08
- бензин автомобильный	11,72	0,07	0,26	1,35	0,55
Услуги (туристические, регулируемые и бытовые)	13,74	0,09	0,37	2,85	0,49
	25 фев - 2 мар	17 - 24 фев	январь (м/м)	март (м/м)	
Основные социально значимые продовольственные товары					
Мясо и птица					
Говядина	0,31	0,58	2,13	2,06	
Баранина	0,05	-0,57	0,44	0,38	
Свинина	-0,23	-0,15	0,72	0,50	
Куры	-0,27	-0,40	-0,13	-1,65	
Хлеб и хлебобулочные изделия, крупы, мука					
Мука	0,36	-0,26	0,82	1,40	
Пшено	0,31	0,21	-0,05	-0,02	
Хлеб	0,21	0,23	1,06	1,60	
Рис	-0,07	0,03	-0,18	-1,25	
Крупа гречневая	-0,31	0,07	0,73	-1,20	
Прочие продовольственные товары					
Яйца	3,29	3,94	1,15	-3,98	
Сахар	0,43	0,52	-0,40	-0,11	
Соль	0,20	0,03	0,11	0,77	
Рыба	0,15	0,26	1,26	3,00	
Вермишель	-0,03	0,08	0,74	0,55	
Кефир	-0,05	0,10	0,69	-	
Масло подсолнечное	-0,06	-0,47	0,20	-0,05	
Молоко	-0,10	-0,09	0,53	1,33	
Чай	-0,11	-0,08	0,40	1,40	
Масло сливочное	-0,17	-0,49	-0,14	0,17	
Детское питание					
Консервы мясные	0,32	0,36	1,80	0,59	
Смеси сухие молочные	-0,03	0,24	-0,14	0,29	
Консервы фруктово-ягодные	-0,24	-0,10	1,81	-0,08	
Консервы овощные	-0,29	-0,80	0,99	1,75	
Фруктовоовощная продукция					
Томаты	3,80	2,48	17,98	9,43	
Морковь	2,52	2,61	7,85	4,66	
Капуста	1,42	0,74	7,21	8,19	
Картофель	1,10	1,36	9,41	17,22	
Лук	1,04	0,45	5,28	1,67	
Яблоки	-0,24	0,39	4,29	1,57	
Огурцы	-7,15	-3,76	32,68	-26,31	
Отдельные непродовольственные товары					
Медикаменты	0,14	0,20	0,71	1,32	
Бензин	0,07	0,26	1,35	0,55	
Автомобиль иностранный	0,02	0,05	1,66	-0,10	
Автомобиль отечественный	0,00	0,00	1,24	0,04	
Строительные материалы	-0,14	-0,15	0,37	0,51	
Отдельные услуги					
Бытовые	0,22	0,36	1,58	1,04	
Регулируемые	0,02	0,08	3,23	0,07	
Туристические	-0,26	2,18	5,04	1,81	

* Инфляция год к году может быть уточнена с учетом выхода 13 марта отчетных данных Росстата за февраль.

О МИРОВЫХ ЦЕНАХ С 25 ФЕВРАЛЯ ПО 2 МАРТА

	с начала месяца	2026 г.								25/24
		02.03.2026	25.02.2026	25 фев- 2 мар	17-24 фев	Февраль (с нач. года)	Февраль (с/г)	Февраль (М/М)	Январь (М/М)	
Продовольствие										
Пшеница (Чикаго 1 мес фьючерс), долл/т	7,1	212	209	1,1	5,7	13,6	-5,3	7,0	-1,1	-6,7
Пшеница (Франция 1 мес фьючерс), долл/т	-0,7	229	228	0,2	1,8	2,5	-4,7	2,3	0,7	-2,3
Кукуруза (Чикаго 1 мес фьючерс), долл/т	4,1	175	174	0,8	0,6	1,2	-11,8	0,9	-3,0	3,9
Белый сахар (Межконтинентальная биржа фьючерс), долл/т	2,1	414	407	1,6	1,2	-3,3	-24,9	-4,0	-1,5	-16,4
Сахар-сырец (Межконтинентальная биржа фьючерс), долл/т	-2,5	307	322	-4,7	7,9	-7,3	-28,9	-4,6	-1,0	-18,2
Соевые бобы (Чикаго 1 мес фьючерс), долл/т	9,4	428	428	-0,1	0,6	11,1	8,6	7,2	-2,4	-5,4
Соевое масло (Чикаго 1 мес фьючерс), долл/т	17,5	1386	1338	3,6	4,7	29,5	25,8	12,2	2,4	10,9
Канадский рапс (Межконтинентальная биржа фьючерс), долл/т	6,0	505	497	1,5	2,2	17,5	6,7	7,6	3,4	3,9
Пальмовое масло (Роттердам CIF Малайзия/Индонезия), долл/т	2,5	1047	1048	-0,1	0,6	5,7	3,1	4,9	0,8	9,4
Говядина (Чикаго 1 мес фьючерс), долл/т	-1,9	7790	8025	-2,9	-2,4	2,3	35,4	1,5	5,3	26,4
Свинина (Чикаго 1 мес фьючерс), долл/т	9,5	2107	2121	-0,6	3,8	12,3	3,6	4,5	4,3	8,4
Индекс продовольственных цен ФАО										
млн	-	-	-	-	-	-	-	-	-0,4	-
лн	-	-	-	-	-	-	-	-	-0,6	4,3
Удобрения										
Смешанные удобрения (диаммонийфосфат), Чикаго фьючерс, долл/т	0,4	628	628	0,0	-0,4	0,0	4,6	1,1	0,5	23,2
Азотные удобрения (мочевина), Чикаго фьючерс, долл/т	5,8	466	469	-0,7	5,3	20,4	12,5	10,8	10,9	24,4
Черные и цветные металлы										
Железная руда (фьючерс Чикаго), долл/т	-5,5	100	99	0,7	-0,6	-6,8	-5,6	-6,2	0,1	-7,6
Лом черных металлов (фьючерс LME), долл/т	-0,1	374	376	-0,4	-0,1	1,5	5,1	0,3	1,7	-8,0
Арматура (фьючерс LME), долл/т	-0,7	556	556	0,0	0,0	-1,3	-2,0	-1,0	0,3	-5,4
Прокат (фьючерс Китай LME), долл/т	2,4	472	466	1,3	0,9	4,7	-0,7	1,0	2,0	-10,7
Алюминий (фьючерс LME), долл/т	2,5	3194	3175	0,6	2,3	6,6	17,6	-1,0	7,2	7,4
Медь (фьючерс LME), долл/т	-0,5	13107	13331	-1,7	5,1	5,1	39,0	0,7	9,9	7,6
Никель (фьючерс LME), долл/т	-4,5	16977	17933	-5,3	6,2	2,6	11,1	-2,8	18,3	-10,6

Анализ влияния общей политической и социально-экономической обстановки в стране и регионе расположения объекта оценки на рынок оцениваемого объекта, в том числе тенденций, наметившихся на рынке, в период, предшествующий дате оценки

Основные экономические и социальные показатели Тверской области

ОСНОВНЫЕ ЭКОНОМИЧЕСКИЕ И СОЦИАЛЬНЫЕ ПОКАЗАТЕЛИ

СВОДНЫЕ ИТОГИ

млн рублей

	Январь 2026	В % к	
		январю 2025	декабрю 2025
Индекс промышленного производства ¹⁾	х	104,1	72,7
Объем работ, выполненных по виду деятельности «Строительство»	5698	164,6	50,5
Ввод в действие жилых домов ²⁾ , тыс. кв. м общей площади жилых помещений	119,4	88,8	156,2
Объем услуг в области транспортировки и хранения ³⁾	5033,1	107,1	92,0
Объем услуг в области информации и связи ³⁾	2086,1	129,2	51,4
Оборот розничной торговли	37591,1	102,9	81,5
Оборот общественного питания	1807,2	102,0	92,0
Объем платных услуг населению	9338,6	101,0	93,3
Индекс потребительских цен, %	х	106,8	101,8
Среднесписочная численность работников предприятий и организаций ⁴⁾ , тыс. человек	345,7	99,9	100,2
Численность официально зарегистрированных безработных ⁵⁾ , тыс. человек	2,1	127,6	91,8
Среднемесячная начисленная заработная плата одного работника ⁴⁾			
номинальная, рублей	89780	105,5	124,3
реальная	х	99,2	124,0

¹⁾ По видам деятельности «Добыча полезных ископаемых», «Обрабатывающие производства», «Обеспечение электрической энергией, газом и паром; кондиционирование воздуха», «Водоснабжение; водоотведение, организация сбора и утилизации отходов, деятельность по ликвидации загрязнений».

²⁾ С учетом жилых домов, построенных на земельных участках, предназначенных для ведения садоводства.

³⁾ По организациям, не относящимся к субъектам малого предпринимательства, в действующих ценах.

⁴⁾ Предварительные данные за декабрь 2025 года; декабрь 2025 года в % к декабрю 2024 года; декабрь 2025 года в % к ноябрю 2025 года.

⁵⁾ На конец периода.

Источник: <https://tverstat.gks.ru/folder/24544?print=1>

Анализ внешних факторов, влияющих на стоимость объекта оценки

К внешним факторам, влияющим на стоимость объекта оценки относятся:

- Экономические;
- Социальные;
- Политические.

Экономические факторы:

1. Спрос. Спрос определяется предпочтениями потребителей, которые зависят от того, какие доходы приносит данный объект собственнику, в какое время, с какими рисками это сопряжено.

2. Доход (прибыль) объекта оценки от эксплуатации и перепродажи. Доход, который

может получить собственник объекта, зависит от характера операционной деятельности и возможности получить прибыль от продажи объекта после использования. Прибыль от операционной деятельности, в свою очередь, определяется соотношением потоков доходов и расходов.

3. Продолжительность получения доходов. Большое значение для формирования стоимости объекта оценки имеет время получения доходов.

4. Риск, связанный с объектом. На величине стоимости неизбежно сказывается и риск как вероятность получения ожидаемых в будущем доходов.

5. Степень контроля над объектом (наличие имущественных прав). Одним из важнейших факторов, влияющих на стоимость, является степень контроля, которую получает новый собственник. Объект может приобретаться в индивидуальную частную собственность или, к примеру, на праве аренды. В силу того, что покупаются большие права (право собственности), стоимость и цена, как правило, будут выше, чем в случае покупки права аренды.

6. Ограничения, наложенные государством или другими лицами на объект (арест, сервитуты и пр.).

7. Соотношение спроса и предложения на аналогичные объекты. На рыночную стоимость любого объекта влияет соотношение спроса и предложения. Если спрос превышает предложение, то покупатели готовы оплатить максимальную цену. Верхняя граница цены спроса определяется текущей стоимостью будущих прибылей, которые может получить собственник от владения этим объектом.

Социальные факторы:

1. Наличие и развитость инфраструктуры.
2. Демографическая ситуация и др.

Политические факторы:

1. Состояние законодательства в области оценки, собственности, налогообложения и т.д.;
2. Политико-правовая ситуация в стране.

Опыт показал, что в современных условиях при определении рыночной стоимости объекта оценки необходимо учитывать как внутренние, так и внешние факторы

Рынок недвижимости, его структура и объекты

Рынок недвижимости – сектор национальной рыночной экономики, представляющий собой совокупность объектов недвижимости, экономических субъектов, оперирующих на рынке, процессов функционирования рынка, т.е. процессов производства (создания), потребления (использования) и обмена объектов недвижимости и управления рынком, и механизмов, обеспечивающих функционирование рынка (инфраструктуры и правовой среды рынка). В соответствии с приведенным определением, структура рынка включает: объекты недвижимости

- субъекты рынка
- процессы функционирования рынка
- механизмы (инфраструктуру) рынка.

• Для целей анализа рынка и управления его созданием и развитием объекты недвижимости необходимо структурировать, т.е. выделять те или иные однородные группы. В законодательных, нормативных, методических актах и документах применяется классификация объектов по различным основаниям: по физическому статусу, назначению, качеству, местоположению, размерам, видам собственности (принадлежности на праве собственности), юридическому статусу (принадлежности на праве пользования). По физическому статусу выделяют:

земельные участки;

- жилье (жилые здания и помещения);
- нежилые здания и помещения, строения, сооружения;

В соответствии с ЗК РФ земли в Российской Федерации по целевому назначению подразделяются на следующие категории: земли сельскохозяйственного назначения;

- земли населенных пунктов;

- земли промышленности, энергетики, транспорта, связи, радиовещания, телевидения, информатики, земли для обеспечения космической деятельности, земли обороны, безопасности и земли иного специального назначения; земли особо охраняемых территорий и объектов;

- земли лесного фонда;

- земли водного фонда;

- земли запаса.

Земельные участки в городах, поселках, других населенных пунктах в пределах их черты (земли особо охраняемых территорий и объектов) в соответствии с градостроительными регламентами делятся на следующие территориальные зоны: жилая;

- общественно-деловая;

- производственная;

- инженерных и транспортных инфраструктур;

- рекреационная;

- сельскохозяйственного использования;

- специального назначения;

- военных объектов;

- иные территориальные зоны.

- жилье (жилые здания и помещения):

- многоквартирные жилые дома, квартиры в них и др. помещения для

- постоянного проживания (в домах отдыха, гостиницах, больницах, школах и т.п.); индивидуальные и двух - четырех семейные малоэтажные жилые дома (старая• застройка и дома традиционного типа - домовладения и нового типа – коттеджи, таунхаусы); коммерческая недвижимость:

- офисные здания и помещения административно-офисного назначения;

- гостиницы, мотели, дома отдыха;

- магазины, торговые центры;

- рестораны, кафе и др. пункты общепита;

- пункты бытового обслуживания, сервиса.

промышленная недвижимость:

- заводские и фабричные помещения, здания и сооружения производственного

- назначения; мосты, трубопроводы, дороги, дамбы и др. инженерные сооружения;

- паркинги, гаражи;

- склады, складские помещения.

- недвижимость социально-культурного назначения:

- здания правительственных и административных учреждений;

- культурно-оздоровительные, образовательные, спортивные объекты;

- религиозные объекты.

Сегментирование земельного рынка

Земли в Российской Федерации по целевому назначению подразделяются на следующие категории:

- земли сельскохозяйственного назначения; -

- земли населенных пунктов;

- земли промышленности, энергетики, транспорта, связи, радиовещания, телевидения, информатики, земли для обеспечения космической деятельности, земли обороны, безопасности и земли иного специального назначения;

- земли особо охраняемых территорий и объектов;

- земли лесного фонда; - земли водного фонда;

- земли запаса.

Правовой режим земель определяется исходя из их принадлежности к той или иной категории и разрешенного использования в соответствии с зонированием территорий. В соответствии с законодательством возможен перевод земельного участка из одной категории

в другую. Целевым назначением и разрешенным использованием образуемых земельных участков признаются целевое назначение и разрешенное использование земельных участков, из которых при разделе, объединении, перераспределении или выделе образуются земельные участки. Земельные участки могут быть выведены из оборота либо ограничены в обороте.

Земельные участки, отнесенные к землям, изъятым из оборота, не могут предоставляться в частную собственность, а также быть объектами сделок, предусмотренных гражданским законодательством. Земельные участки, отнесенные к землям, ограниченным в обороте, не предоставляются в частную собственность, за исключением случаев, установленных федеральными законами. Каждый земельный участок, сведения о котором внесены в государственный кадастр недвижимости, имеет не повторяющийся во времени и на территории Российской Федерации государственный учетный номер (кадастровый номер).

Кадастровые номера присваиваются объектам недвижимости органом кадастрового учета. Все земельные участки, независимо от форм собственности, подлежат государственному кадастровому учету.

1 марта 2008 года вступил в силу Федеральный закон «О государственном кадастре недвижимости», в соответствии с которым создается единый систематизированный свод сведений о недвижимом имуществе. Объектами государственного кадастрового учета являются земельные участки, здания, сооружения, помещения, объекты незавершенного строительства.

Определение сегмента рынка, к которому принадлежит оцениваемый объект

Согласно п. 10 ФСО № 7, для определения стоимости недвижимости оценщик исследует рынок в тех его сегментах, к которым относятся фактическое использование оцениваемого объекта и другие виды использования, необходимые для определения его стоимости.

Объектом оценки является: Земельные участки, Земли населенных пунктов, разрешенное использование: для жилищного строительства.

Объект оценки расположен: Тверская область, Селижаровский район, Селищенское сельское поселение, н.п. Турбаза «Чайка», коммуникации по границе. Инфраструктура района средне развита.

Таким образом, можно сделать вывод, что Объект оценки относится к земельным участкам для жилищного строительства. На основании вышеизложенного, а также описания, приведенного в разделе 3. «Характеристика объекта оценки», альтернативные варианты использования оцениваемого объекта не рассматривались.

Учитывая, что Объект оценки расположен по адресу Тверская область, Селижаровский район, Селищенское сельское поселение, н.п. Турбаза «Чайка», далее проводится исследование рынка земельных участков в Тверской области.

4	Земельные участки под жилую застройку		
4.1	Земельные участки под МЖС	Земли населенных пунктов	<p>Земельные участки, предназначенные для размещения среднеэтажной жилой застройки – размещение многоквартирных домов этажностью не выше восьми этажей; благоустройство и озеленение; размещение подземных гаражей и автостоянок; обустройство спортивных и детских площадок, площадок для отдыха; размещение объектов обслуживания жилой застройки во встроенных, пристроенных и встроенно-пристроенных помещениях многоквартирного дома, если общая площадь таких помещений в многоквартирном доме не составляет более 20% общей площади помещений дома.</p>
			2.5-2.7.1

Таблица 7. Продолжение.

№	Классы земельных участков	Принадлежность к категориям в соответствии Земельным кодексом РФ [12]	Основные виды разрешенного использования (ВРИ) (в соответствии с типовым перечнем)	Номер ВРИ
			<p>Земельные участки, предназначенные для размещения многоэтажной жилой застройки (высотной застройки) - размещение многоквартирных домов этажностью девять этажей и выше; благоустройство и озеленение придомовых территорий; обустройство спортивных и детских площадок, хозяйственных площадок и площадок для отдыха; размещение подземных гаражей и автостоянок; размещение объектов обслуживания жилой застройки во встроенных, пристроенных и встроенно-пристроенных помещениях многоквартирного дома в отдельных помещениях дома, если площадь таких помещений в многоквартирном доме не составляет более 15% от общей площади дома.</p> <p>Обслуживание жилой застройки - размещение объектов капитального строительства, размещение которых предусмотрено видами разрешенного использования с кодами 3.1, 3.2, 3.3, 3.4, 3.4.1, 3.5.1, 3.6, 3.7, 3.10.1, 4.1, 4.3, 4.4, 4.6, 5.1.2, 5.1.3, если их размещение необходимо для обслуживания жилой застройки, а также связано с проживанием граждан, не причиняет вреда окружающей среде и санитарному благополучию, не нарушает права жителей, не требует установления санитарной зоны.</p>	



Таблица 7. Продолжение.

№	Классы земельных участков	Принадлежность к категориям в соответствии с Земельным кодексом РФ [12]	Основные виды разрешенного использования (ВРИ) (в соответствии с типовым перечнем)	Номер ВРИ
			Хранение автотранспорта - размещение отдельно стоящих и пристроенных гаражей, в том числе подземных, предназначенных для хранения автотранспорта, в том числе с разделением на машино-места, за исключением гаражей, размещение которых предусмотрено содержанием видов разрешенного использования с кодами 2.7.2, 4.9.	
4.2	Земельные участки под ИЖС	Земли населенных пунктов Земли с/х назначения	Земельные участки для размещения объектов индивидуального жилищного строительства - размещение жилого дома (отдельно стоящего здания количеством надземных этажей не более чем три, высотой не более двадцати метров, которое состоит из комнат и помещений вспомогательного использования, предназначенных для удовлетворения гражданами бытовых и иных нужд, связанных с их проживанием в таком здании, не предназначенного для раздела на самостоятельные объекты недвижимости), выращивание сельскохозяйственных культур; размещение гаражей для собственных нужд и хозяйственных построек.	2.1-2.3, 2.1.1, 2.7



Таблица 7. Продолжение.

№	Классы земельных участков	Принадлежность к категориям в соответствии с Земельным кодексом РФ [12]	Основные виды разрешенного использования (ВРИ) (в соответствии с типовым перечнем)	Номер ВРИ
			Земельные участки для размещения объектов блокированной жилой застройки - размещение жилого дома, блокированного с другим жилым домом (другими жилыми домами) в одном ряду общей боковой стеной (общими боковыми стенами) без проемов и имеющего отдельный выход на земельный участок; разведение декоративных и плодовых деревьев, овощных и ягодных культур; размещение гаражей для собственных нужд и иных вспомогательных сооружений; обустройство спортивных и детских площадок, площадок для отдыха.	
			Обслуживание жилой застройки - размещение объектов капитального строительства, размещение которых предусмотрено видами разрешенного использования с кодами 3.1, 3.2, 3.3, 3.4, 3.4.1, 3.5.1, 3.6, 3.7, 3.10.1, 4.1, 4.3, 4.4, 4.6, 5.1.2, 5.1.3, если их размещение необходимо для обслуживания жилой застройки, а также связано с проживанием граждан, не причиняет вреда окружающей среде и санитарному благополучию, не нарушает права жителей, не требует установления санитарной зоны.	

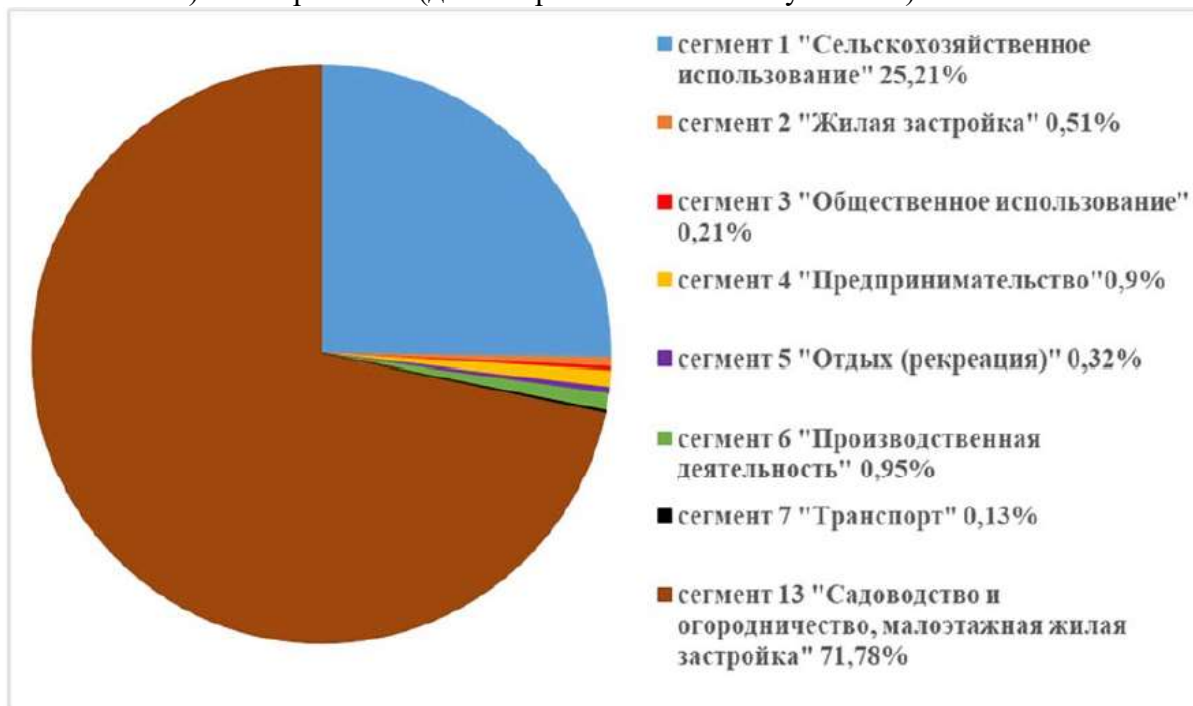
ОБЗОР РЫНКА ЗЕМЕЛЬНЫХ УЧАСТКОВ ТВЕРСКОЙ ОБЛАСТИ

Анализ рынка земельных участков Тверской области

Собраны и проанализированы сведения со специализированных сайтов в сети «Интернет» о предложениях продажи земельных участков в Тверской области за 2024 год.

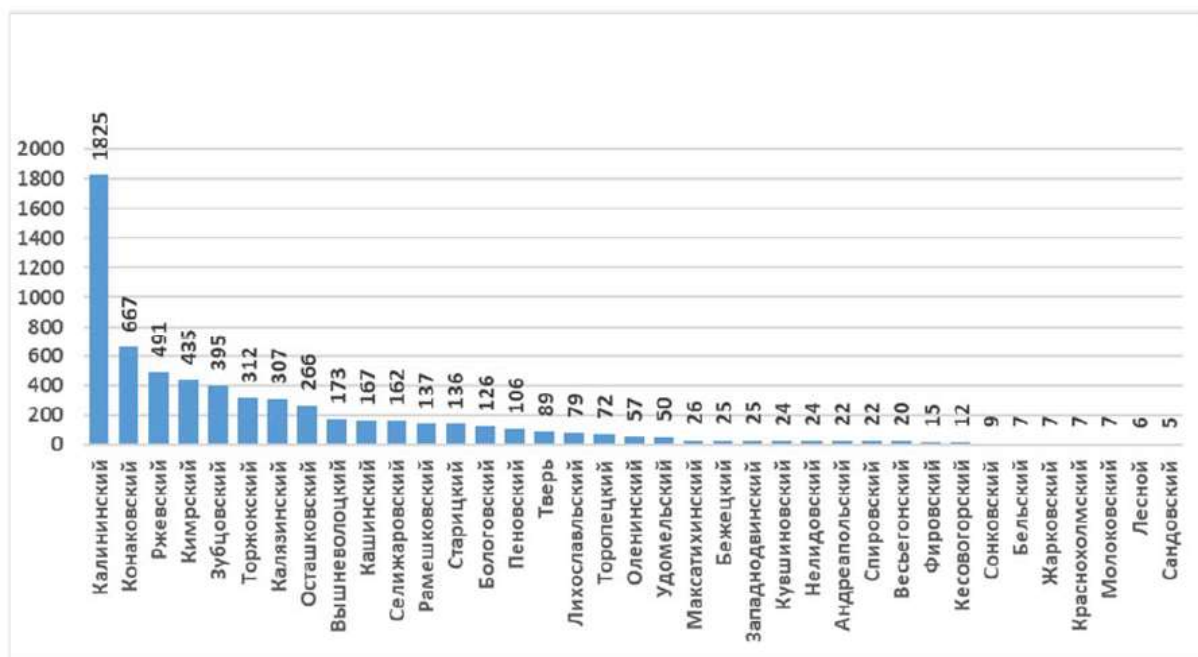
Полученная информация проверена на достоверность, достаточность, непротиворечивость, репрезентативность.

В результате сбора и обработки информации для проведения анализа получено 7765 предложений о продаже земельных участков в Тверской области, из которых 6315 (81,3% от общего количества) незастроенные (далее – рынок земельных участков).



Информация о рынке земельных участков включает, в том числе, сведения о характеристиках объектов: площадь, категория земель, вид разрешенного использования, кадастровый номер (при наличии), цена предложения в рублях, удельный показатель цены предложения в рублях на единицу измерения, текст объявления, адрес (местоположение).

Рынок земельных участков в разрезе сегментов, в соответствии с видом использования, распределен следующим образом: Количественные показатели собранных предложений о продаже незастроенных земельных участков по муниципальным образованиям Тверской области выглядят следующим образом:



Анализ рынка земельных участков сегмента «Жилая застройка (среднеэтажная и многоэтажная)»

Данный сегмент рынка включает 32 предложения продажи незастроенных земельных участков, предназначенных под среднеэтажную и многоэтажную жилую застройку.

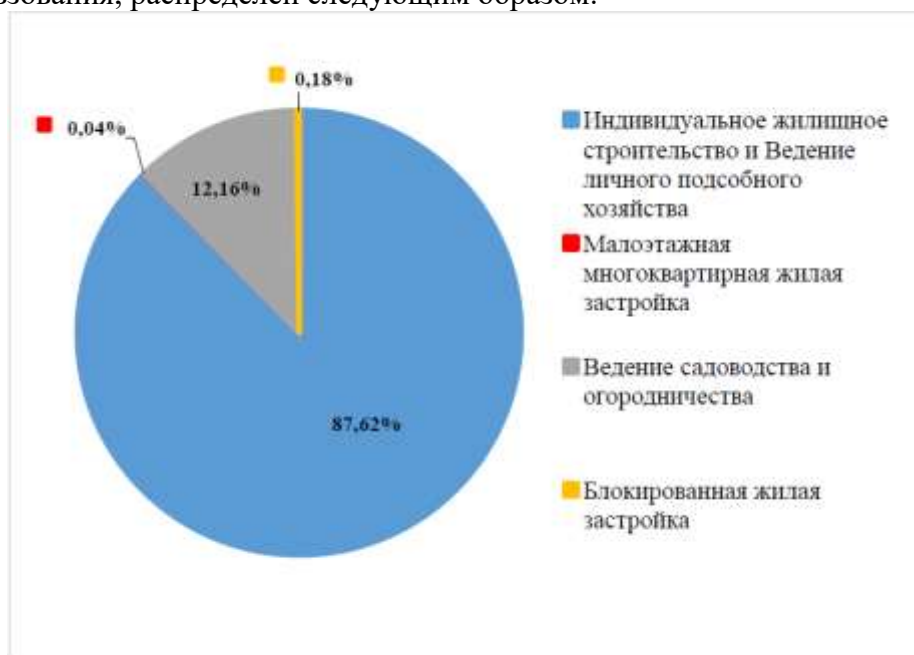
Информация о минимальных, средних и максимальных удельных показателях цены предложения в сегменте в разрезе муниципальных образований в расчете на 1 кв.м представлена в таблице:

Количество предложений на рынке, представленных в 2024 году, не позволяет провести полноценный анализ уровня цен в сегменте.

Наименование муниципального образования	Количество предложений	Мин. удельная цена, руб/кв.м	Средняя удельная цена, руб/кв.м	Макс. удельная цена, руб/кв.м
Калининский	28	242,25	972,94	1 000,00
Кимрский	1	1 868,22	1 868,22	1 868,22
Пеновский	1	720,91	720,91	720,91
Тверь	2	4 591,57	7 337,80	10 084,03
Общий итог	32	242,25	1 390,84	10 084,03

Анализ рынка земельных участков сегмента «Садоводство и огородничество, малоэтажная жилая застройка»

Рынок земельных участков в данном сегменте, в соответствии с видами использования, распределен следующим образом:



Виды использования - Индивидуальное жилищное строительство и Ведение личного подсобного хозяйства

В рамках рассматриваемого сегмента рынка данные виды использования суммарно включают 3972 предложения продажи незастроенных земельных участков, предназначенных для индивидуального жилищного строительства и/или ведения личного подсобного хозяйства.

Информация о минимальных, средних и максимальных удельных показателях цены предложения в рассматриваемой части сегмента в разрезе муниципальных образований в расчете на 1 кв.м представлена в таблице:

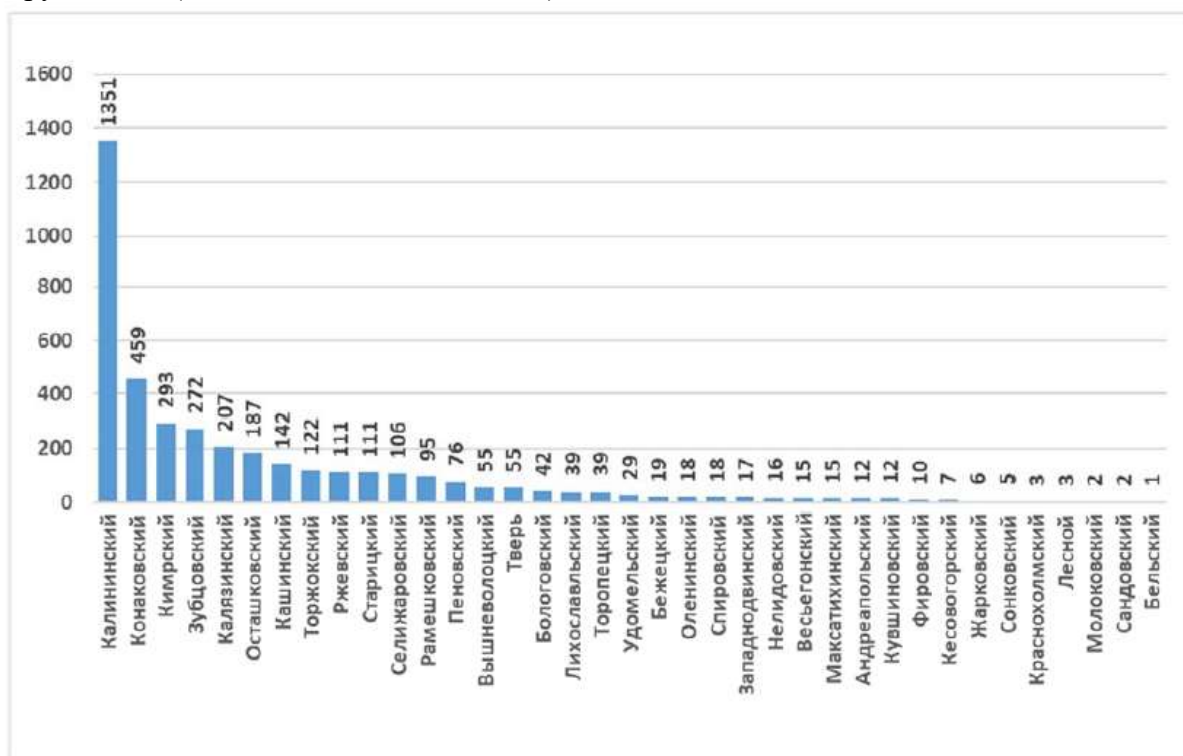
Наименование муниципального образования	Количество предложений	Мин. удельная цена, руб/кв.м	Средняя удельная цена, руб/кв.м	Макс. удельная цена, руб/кв.м
Андреапольский	12	18,42	168,12	444,44
Бежецкий	19	14,29	271,73	866,67
Бельский	1	46,67	46,67	46,67
Бологовский	42	45,79	268,53	813,52
Весьегонский	15	51,62	386,96	963,39

Наименование муниципального образования	Количество предложений	Мин. удельная цена, руб/кв.м	Средняя удельная цена, руб/кв.м	Макс. удельная цена, руб/кв.м
Вышневолоцкий	55	80,00	486,09	3 463,59
Жарковский	6	66,67	146,45	289,30
Западнодвинский	17	25,00	219,08	827,35
Зубцовский	272	33,33	850,58	3 750,00
Калининский	1351	33,92	884,03	8 598,73
Калязинский	207	48,87	640,12	5 649,72
Кашинский	142	25,00	383,49	2 971,77
Кесовогорский	7	140,00	365,42	625,33
Кимрский	293	33,33	758,59	6 120,89
Конаковский	459	68,97	2 323,72	27 561,22
Краснохолмский	3	133,33	177,16	261,78
Кувшиновский	12	66,67	187,03	347,95
Лесной	3	115,38	124,57	133,33
Лихославльский	39	30,00	352,06	1 970,44
Максатихинский	15	40,00	233,37	828,80
Молоковский	2	49,78	60,76	71,74
Нелидовский	16	33,24	387,14	2 051,28
Оленинский	18	20,00	202,53	1 000,00
Осташковский	187	20,00	807,78	6 122,45
Пеновский	76	3,05	545,76	2 600,00
Рамешковский	95	16,06	177,17	1 100,00
Ржевский	111	16,67	319,18	1 666,67
Сандовский	2	130,98	148,82	166,67
Селижаровский	106	8,95	281,73	3 000,00
Сонковский	5	83,33	151,77	200,00
Спировский	18	80,00	239,54	550,00
Старицкий	111	21,62	373,27	8 780,99
Тверь	55	1 408,45	8 399,95	24 691,36
Торжокский	122	27,50	338,04	2 366,86
Торопецкий	39	26,32	250,94	1 155,72
Удомельский	29	60,00	308,90	1 540,00
Фировский	10	15,63	411,07	2 368,42
Общий итог	3972	3,05	966,16	27 561,22

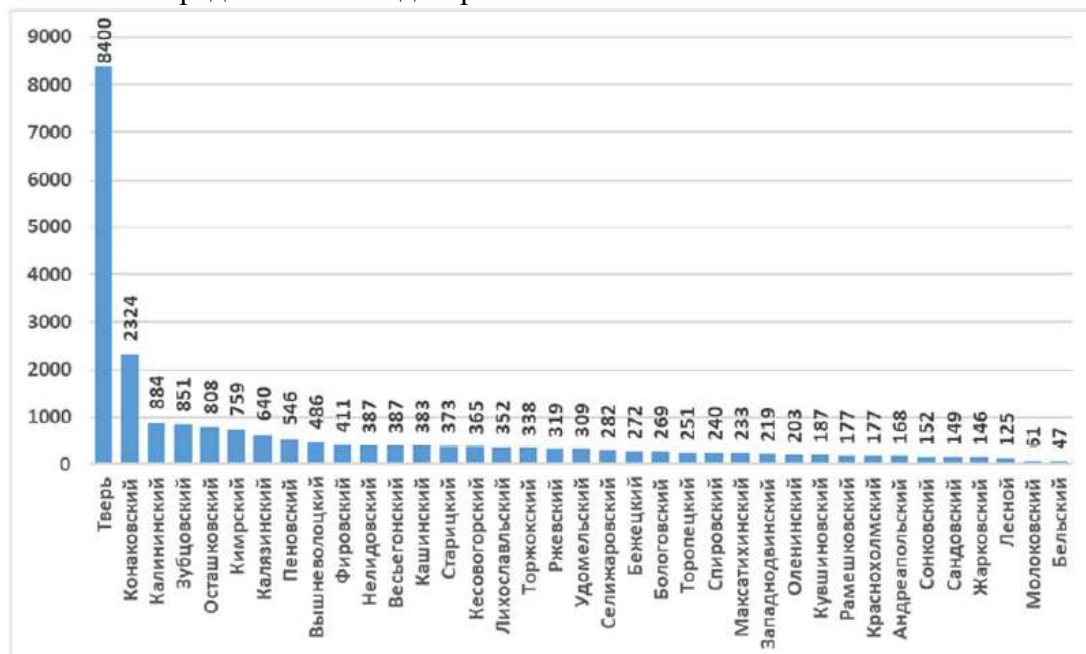
Количество предложений продажи незастроенных земельных участков, предназначенных для индивидуального жилищного строительства и/или ведения личного

подсобного хозяйства, в разрезе муниципальных образований Тверской области представлено на диаграмме:

Наибольшее число предложений продажи наблюдается Калининском муниципальном округе 1 351 (34% от общего количества).



Значения средних удельных показателей цены предложения продажи незастроенных земельных участков, предназначенных для индивидуального жилищного строительства и/или ведения личного подсобного хозяйства, в разрезе муниципальных образований Тверской области представлены на диаграмме:

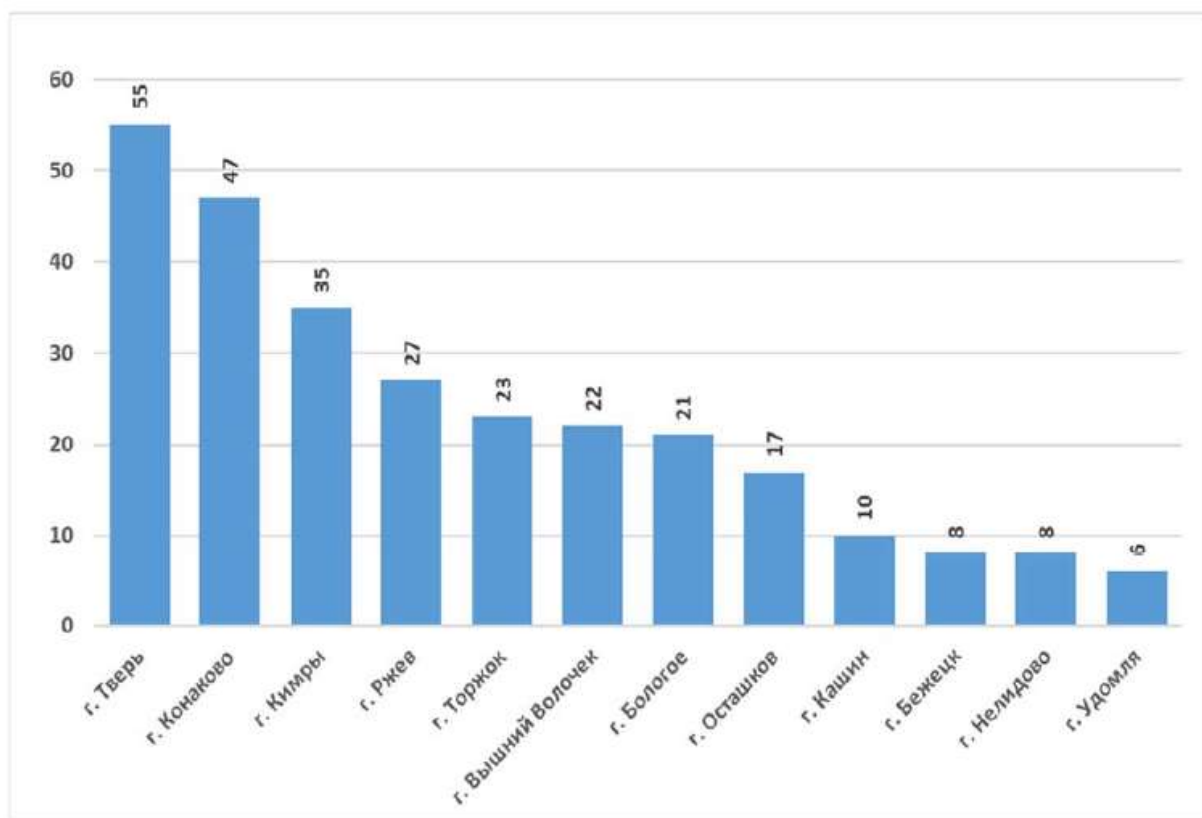


Значение минимального среднего удельного показателя цены предложения составляет 47 руб/кв.м в Бельском муниципальном округе, значение максимального среднего удельного показателя цены предложения составляет 8400 руб/кв.м в городе Твери. Среднее значение удельного показателя цены предложения незастроенных земельных участков, предназначенных для индивидуального жилищного строительства и/или ведения личного подсобного хозяйства, в 2024 году по Тверской области 966,16 руб/кв.м. Информация о минимальных, средних и максимальных удельных показателях цены предложения в

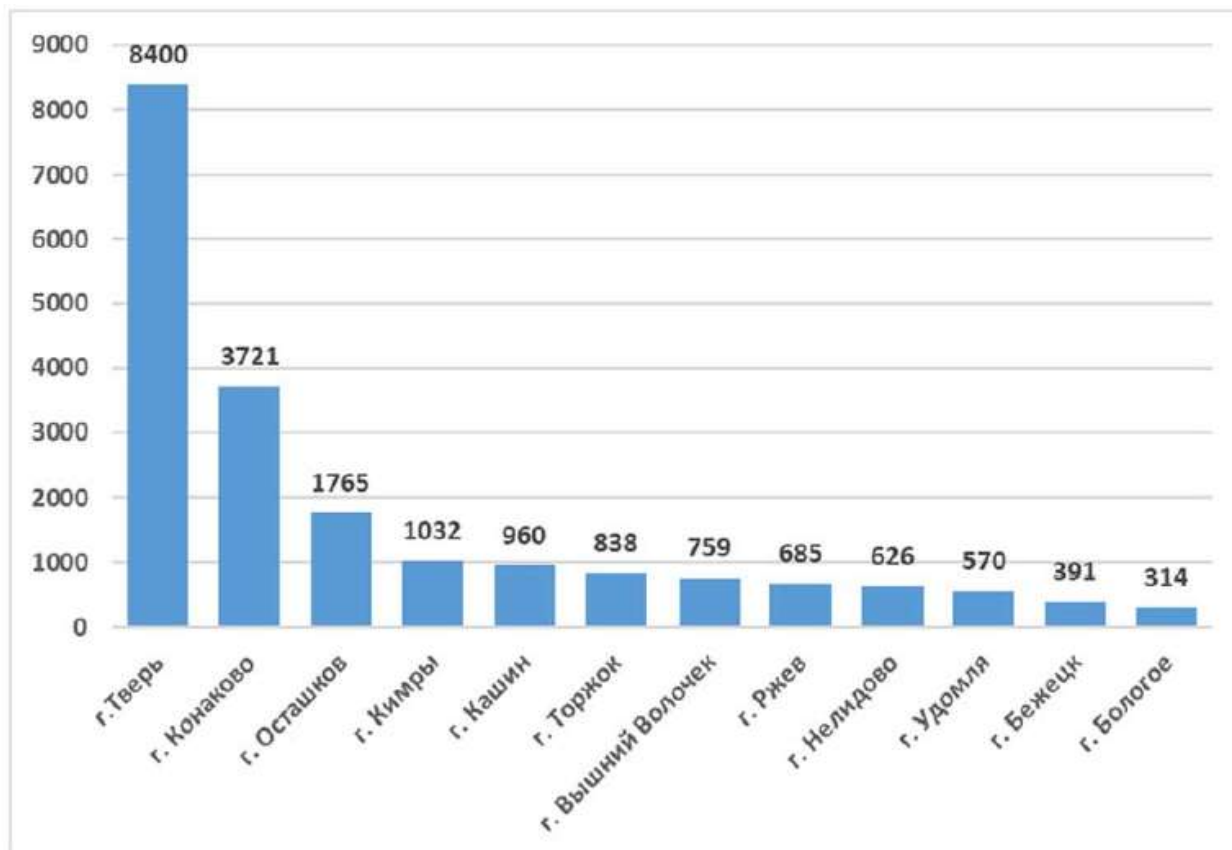
рассматриваемой части сегмента в разрезе наиболее крупных городов Тверской области в расчете на 1 кв.м представлена в таблице:

Наименование муниципального образования	Количество предложений	Мин. удельная цена, руб/кв.м	Средняя удельная цена, руб/кв.м	Макс. удельная цена, руб/кв.м
г. Бежецк	8	70,37	390,85	866,67
г. Бологое	21	45,79	313,89	813,52
г. Вышний Волочек	22	111,61	759,19	3 463,59
г. Кашин	10	220,00	960,35	2 971,77
г. Кимры	35	100,00	1 031,91	5 939,95
г. Конаково	47	700,00	3 720,71	13 901,08
г. Нелидово	8	126,67	626,32	2 051,28
г. Осташков	17	227,27	1 765,31	4 069,77
г. Ржев	27	95,00	684,85	1 666,67
г. Тверь	55	1 408,45	8 399,95	24 691,36
г. Торжок	23	215,05	837,73	2 366,86
г. Удомля	6	303,03	569,95	1 000,00
Общий итог	279	45,79	2 814,38	24 691,36

Количество предложений продажи незастроенных земельных участков, предназначенных для индивидуального жилищного строительства и/или ведения личного подсобного хозяйства, в разрезе наиболее крупных городов Тверской области представлено на диаграмме:



Наибольшее число предложений продажи в г. Тверь 55 (19,7% от общего количества). Значения средних удельных показателей цены предложения продажи незастроенных земельных участков, предназначенных для индивидуального жилищного строительства и/или ведения личного подсобного хозяйства, в разрезе наиболее крупных городов Тверской области представлены на диаграмме:



Значение минимального среднего удельного показателя цены предложения составляет 314 руб/кв.м в городе Бологое, значение максимального среднего удельного показателя цены предложения составляет 8400 руб/кв.м в городе Твери. Среднее значение удельного показателя цены предложения незастроенных земельных участков, предназначенных для индивидуального жилищного строительства и/или ведения личного подсобного хозяйства, в 2024 году в городах Тверской области 2814,38 руб/кв.м.

В результате анализа собранной информации сделан вывод о высокой активности рынка земельных участков, предназначенных для индивидуального жилищного строительства и/или ведения личного подсобного хозяйства, в Калининском муниципальном округе. В остальных муниципальных образованиях наблюдалась умеренная либо низкая активность рынка земельных участков указанных видов использования на территории Тверской области в 2024 году.

Источник: <https://tverbti.ru/analiz-rynka-nedvizhimosti/>

• Анализ рынка земельных участков для индивидуальной жилой застройки Тверской области

• 1. Земельный фонд Тверской области

Общая площадь территории области в административных границах составляет 8 420,1 тыс. га.

По состоянию на 01.01.2022 земли сельскохозяйственного назначения в структуре земельного фонда составляют 2 615,1 тыс. га или 31% от общей площади земель области. По сравнению с прошлым годом площадь земель сельскохозяйственного назначения уменьшились на 12,6 тыс. га.

Площадь земель населенных пунктов составляет 412,8 тыс. га или 4,9% от общей площади области, из них площадь городских населенных пунктов – 90,5 тыс. га (1,1%), сельских населенных пунктов – 322,3 тыс. га (3,8%). В 2021 году площадь земель населенных пунктов увеличилась на 0,6 тыс. га.

Земли промышленности, энергетики, транспорта, связи, радиовещания, телевидения, информатики, земли для обеспечения космической деятельности, земли обороны, безопасности и земли иного специального назначения увеличились на 0,3 тыс. га

(переведены из категории земель сельскохозяйственного назначения) и составляют 122,2 тыс. га или 1,5% от общей площади области.

Площадь земель особо охраняемых территорий и объектов увеличилась на 0,1 тыс. га и составляет 81,7 тыс. га или 1% от общей территории области. При этом, 79,5 тыс. га земель в составе данной категории занято землями особо охраняемых природных территорий. Земли рекреационного назначения занимают 2,0 тыс. га, историко-культурного назначения – 0,1 тыс. га.

В 2021 году площадь земель лесного фонда увеличилась на 24,0 тыс. га и составляет 4 887,1 тыс. га или 58,0% от общей площади области.

Площадь земель водного фонда не изменилась и составляет 174,6 тыс. га или 2% от общей площади области.

Земли запаса составляют 126,6 тыс. га или 1,5% от общей площади области.

В таблице ниже представлено распределение земельного фонда Тверской области по категориям земель и угодьям на основании "Регионального доклада о состоянии и использовании земель в Тверской области за 2021 год", подготовленного Управлением Федеральной службы государственной регистрации, кадастра и картографии по Тверской области¹¹.

Таблица 1. Земельный фонд области по категориям и угодьям на 01.01.2022, тыс. га

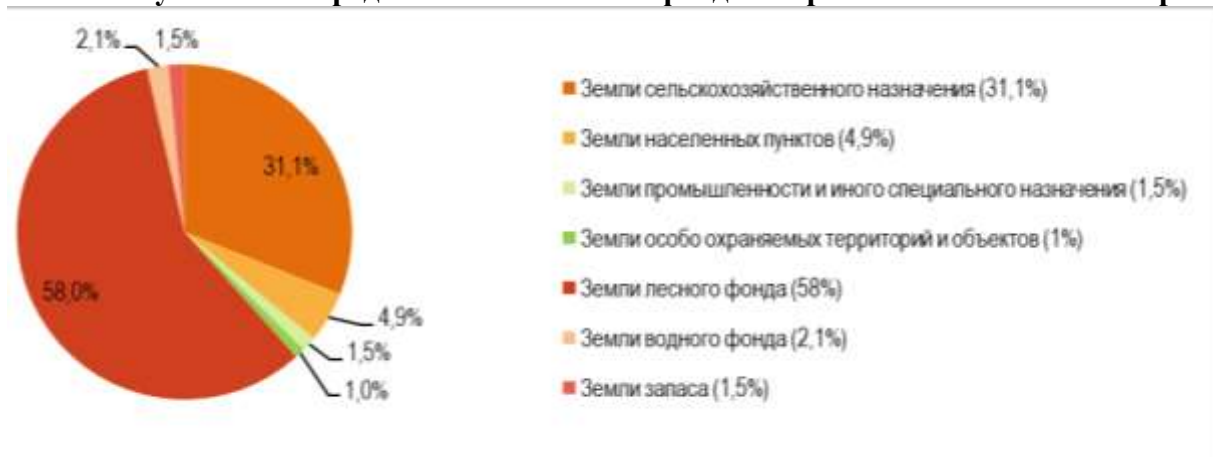
№ п/п	Категория земель	Общая площадь	Сельскохозяйственные угодья		Лесные земли	Лесные насаждения, не входящие в лесной фонд	Другие угодья	
			Всего	Из них пашня			Всего	Из них под водой и болотами
1	Земли сельскохозяйственного назначения, в том числе:	2 615,1	2 100,7	1 393,2	46,8	193,5	274,1	190,3
1.1	фонд перераспределения земель	319,2	180,9	104,9	16,1	53,9	68,3	47,1
2	Земли населенных пунктов	412,8	263,0	89,6	24,3	14,8	110,7	9,3
3	Земли промышленности, энергетики, транспорта, связи, обороны и иного назначения	122,2	8,3	3,3	42,0	4,6	67,3	15,3
4	Земли особо охраняемых территорий и объектов	81,7	2,5	0,6	58,1	0,6	20,5	17,2
5	Земли лесного фонда	4 887,1	14,3	3,9	4 526,5	4,7	341,6	278,3

6	Земли водного фонда	174,6	1,2	-	0,2	2,2	171,0	170,7
7	Земли запаса	126,6	27,7	13,2	46,9	9,8	42,2	32,2
	Итого	8 420,1	2 417,7	1 503,8	4 744,8	230,2	1 027,4	713,3

Источник: Федеральная служба государственной регистрации, кадастра и картографии (Росреестр) (<https://rosreestr.gov.ru/>)

На рисунке ниже представлена структура распределения земельного фонда Тверской области по категориям земель.

Рисунок 1. Распределение земельного фонда Тверской области по категориям



Источник: Федеральная служба государственной регистрации, кадастра и картографии (Росреестр) (<https://rosreestr.gov.ru/>), анализ АФК-Аудит

Основная доля земельного фонда Тверской области приходится на земли лесного фонда и земли сельскохозяйственного назначения, на долю которых приходятся 58,0% и 31,1% от общей площади территории области соответственно. Наименьшая доля земельного фонда Тверской области приходится на земли промышленности и иного специального назначения и земли запаса, на долю которых приходятся по 1,5% от общей площади территории области, а также земли особо охраняемых территорий и объектов, на долю которых приходится 1% от общей площади территории области.

Земли населенных пунктов составляют 4,9% от общей площади территории области. Земельные участки в населенных пунктах могут использоваться гражданами и юридическими лицами в соответствии с видами разрешенного использования, предусмотренными градостроительными регламентами.

В таблице ниже представлено распределение земель населенных пунктов по их функциональному использованию.

Таблица 2. Распределение земель населенных пунктов по их функциональному использованию, в тыс. га

Виды использования земель	Общая площадь земель населенных пунктов	Площадь земель городских населенных пунктов	Площадь земель сельских населенных пунктов
Земли жилой застройки	35,3	15,5	19,8
Земли общественно-деловой застройки	13,3	4,1	9,2
Земли промышленности	11,0	8,8	2,2
Земли общего пользования	34,9	12,4	22,5
Земли транспорта	5,9	3,7	2,2
Земли сельскохозяйственного использования	146,5	12,5	134,0
Земли занятые особо охраняемыми территориями и объектами	5,8	4,7	1,1

Виды использования земель	Общая площадь земель населенных пунктов	Площадь земель городских населенных пунктов	Площадь земель сельских населенных пунктов
Земли лесничеств и лесопарков	6,0	5,1	0,9
Земли под водными объектами	4,7	3,7	1,0
Земли под военными и иными режимными объектами	4,3	4,3	-
Земли под объектами иного специального назначения	0,6	0,2	0,4
Земли, не вовлеченные в градостроительную или иную деятельность	144,5	15,5	129,0
Итого земель в границах населенных пунктов	412,8	90,5	322,3

Источник: Федеральная служба государственной регистрации, кадастра и картографии (Росреестр) (<https://rosreestr.gov.ru/>)

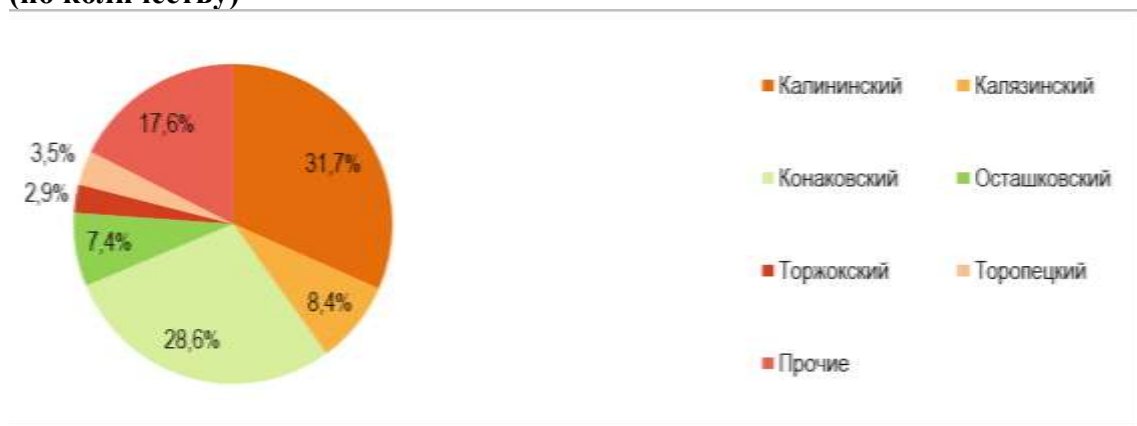
• 2. Анализ рынка земельных участков для индивидуальной жилой застройки Тверской области

Предложение

По состоянию на июнь 2022 года на рынке земельных участков для индивидуальной жилой застройки в Тверской области предлагалось к продаже более 2 085 земельных участков.

Географическое распределение предложения земельных участков для индивидуальной жилой застройки по административно-территориальному делению Тверской области представлено на рисунке ниже.

Рисунок 2. Структура предложения земельных участков для индивидуальной жилой застройки по административно-территориальному делению Тверской области (по количеству)



Источник: интернет-ресурсы "Авито" (<https://www.avito.ru/>), "Циан" (<https://tver.cian.ru/>) и др., анализ АФК-Аудит

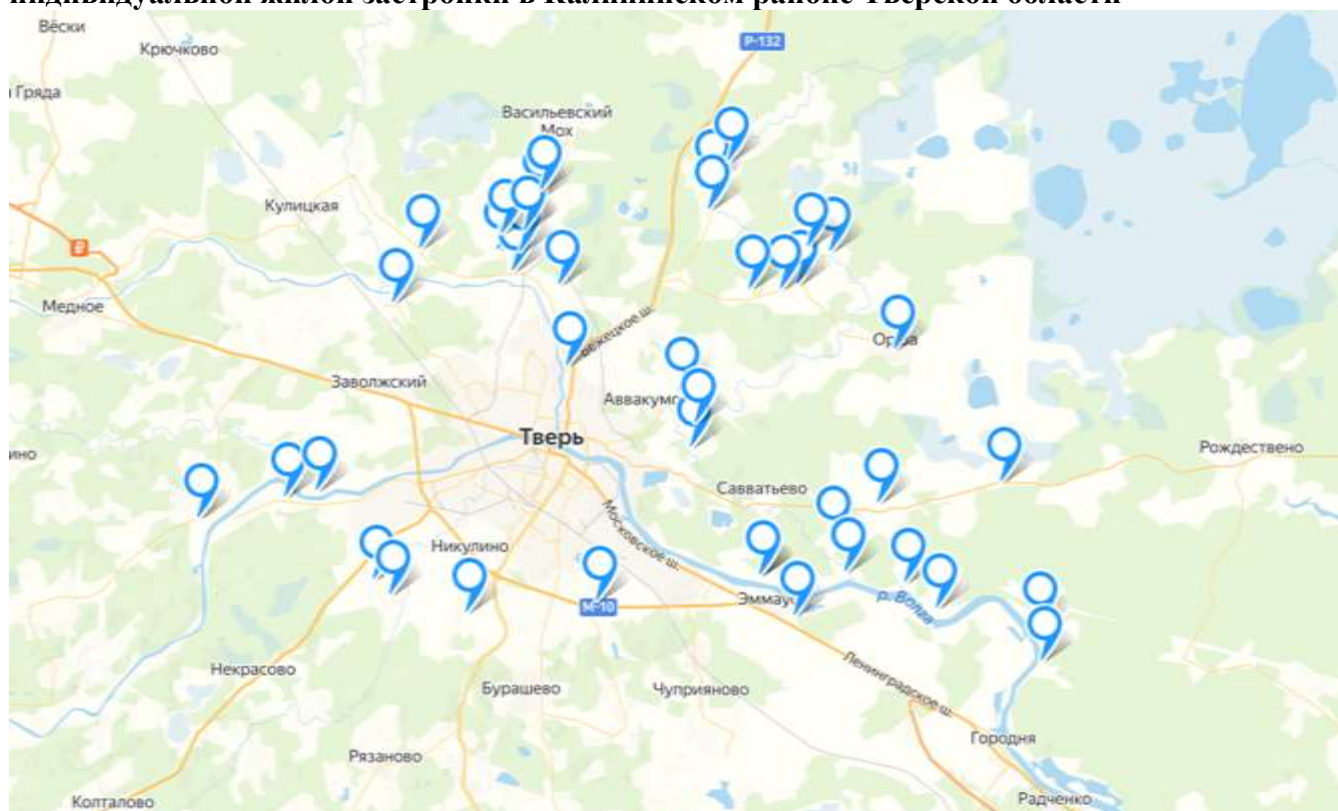
Наибольшее количество предложений по продаже земельных участков для индивидуальной жилой застройки в Тверской области приходится на Калининский район – 31,7% от общего количества предложений.

Далее более подробно проанализируем предложения по продаже земельных участков для индивидуальной жилой застройки в районе расположения Объекта оценки – Калининский район Тверской области.

Информация, представленная на интернет-ресурсах, из предложений по продаже земельных участков для индивидуальной жилой застройки в Калининском районе Тверской области была проверена на достоверность, достаточность, непротиворечивость и репрезентативность, исходя из этого, некоторые предложения в дальнейшем не рассматривались.

По итогам проведенной работы было получено около 60 предложений по продаже незастроенных земельных участков для индивидуальной жилой застройки в Калининском районе Тверской области. Географическое распределение предложения представлено на рисунке ниже.

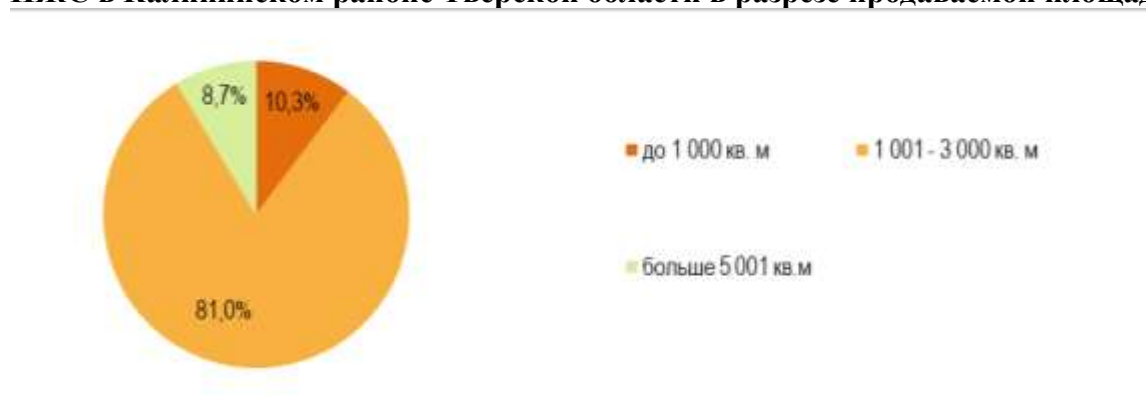
Рисунок 3. Карта расположения предложений земельных участков для индивидуальной жилой застройки в Калининском районе Тверской области



Источник: конструктор карт "Яндекса" (<https://yandex.ru/map-constructor/>), анализ АФК-Аудит

Общая площадь рассматриваемых земельных участков для индивидуальной жилой застройки, предлагаемых к продаже в Калининском районе Тверской области, находится в диапазоне от 900 до 340 000 кв. м.

Рисунок 4. Структура предложений по продаже земельных участков земель для ИЖС в Калининском районе Тверской области в разрезе продаваемой площади



Источник: интернет-ресурсы "Авито" (<https://www.avito.ru/>), "Циан" (<https://tver.cian.ru/>) и др., анализ АФК-Аудит

Наибольшее количество предложений представляют собой земельные участки для индивидуальной жилой застройки в Калининском районе Тверской области площадью 1 000 – 3 000 кв. м (81% от общего количества предложений), на втором месте по количеству предложения представлены объекты площадью до 1 000 кв. м (10,3%). Наименьшее количество предложений представляют собой земельные участки площадью свыше 5 000 кв. м, на которые приходится 8,7% от общего количества предложения.

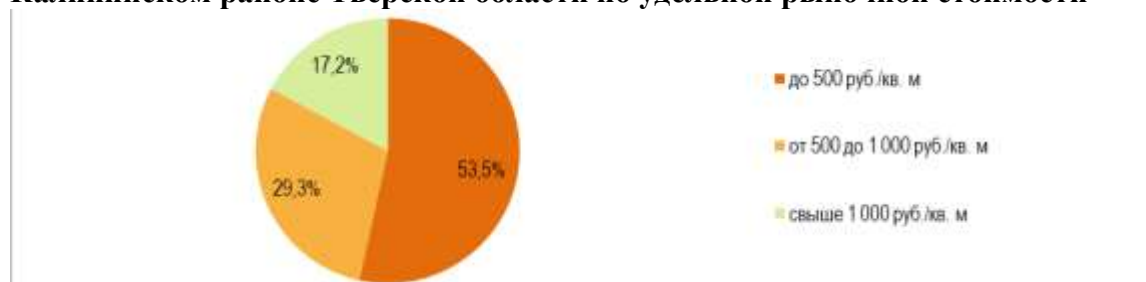
Спрос

По данным специалистов компаний Центр недвижимости "Тверской регион"^[2], АН "Успех"^[3], АН "Пять звезд"^[4] спрос на земельные участки для индивидуальной жилой застройки в Тверской области является умеренным ввиду слабо развитой инфраструктуры и промышленности, а также преобладания сельскохозяйственных предприятий. Средний срок экспозиции земельных участков производственно-складского назначения составляет около года. Наиболее востребованными являются свободные земельные участки небольшой площадью до 1 га, расположенные в близости г. Тверь и обеспеченные всей необходимой инженерной инфраструктурой.

Ценовые показатели

Рассматриваемые земельные участки под индивидуальную жилую застройку в Калининском районе Тверской области предлагаются к продаже в диапазоне от 55 руб./кв. м до 2 056 руб./кв. м., медиана – 444 руб./кв. м.

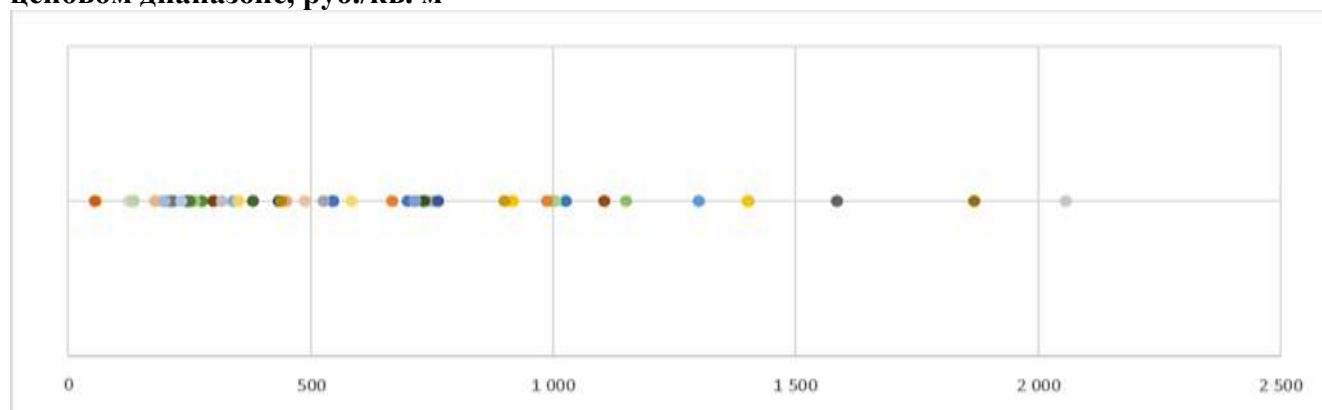
Рисунок 5. Структура предложений по продаже земельных участков под ИЖС в Калининском районе Тверской области по удельной рыночной стоимости



Источник: интернет-ресурсы "Авито" (<https://www.avito.ru/>), "Циан" (<https://tver.cian.ru/>) и др., анализ АФК-Аудит

Ниже приведен график распределения предложений на ценовом диапазоне.

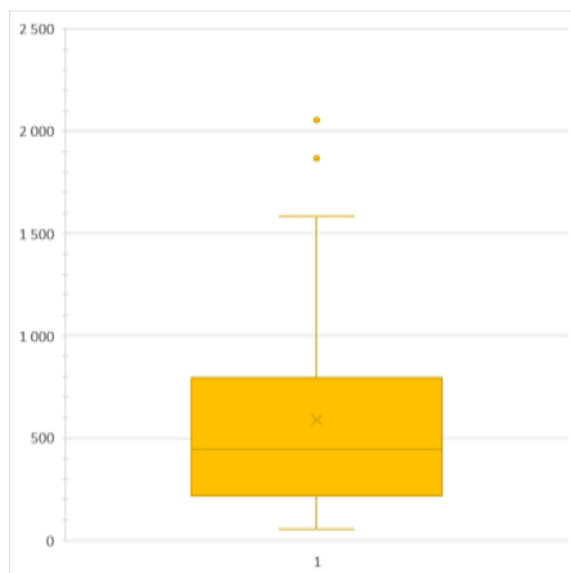
Рисунок 6. Распределение предложений земельных участков под ИЖС на ценовом диапазоне, руб./кв. м



Источник: интернет-ресурсы "Авито" (<https://www.avito.ru/>), "Циан" (<https://tver.cian.ru/>) и др., анализ АФК-Аудит

На данном графике видно, что основная масса предложений (53,5%) приходится в диапазоне от 0 до 500 руб./кв. м. Посмотрим ниже на диаграмму размаха.

Рисунок 7. Диаграмма размаха



Источник: интернет-ресурсы "Авито" (<https://www.avito.ru/>), "Циан" (<https://tver.cian.ru/>) и др., анализ АФК-Аудит

На диаграмме размаха мы видим, что 50% предложений находится в диапазоне от 250 до 800 руб./кв. м (закрашенная область), имеются 2 четких ценовых выброса около 2 000 руб./кв. м., горизонтальная линия, разделяющая закрашенную область, представляет собой медиану (444 руб./кв. м) анализируемой выборки предложений, крестиком на данной диаграмме отмечено расположение среднего значения (589 руб./кв. м) данной выборки, смещающееся .

Выводы:

- Общая площадь территории области в административных границах составляет 8 420,1 тыс. га.
- По состоянию на 01.01.2022 площадь земель населенных пунктов составляет 412,8 тыс. га или 4,9% от общей площади области, из них площадь городских населенных пунктов – 90,5 тыс. га (1,1%), сельских населенных пунктов – 322,3 тыс. га (3,8%). В 2021 году площадь земель населенных пунктов увеличилась на 0,6 тыс. га.
- Наибольшее количество предложений по продаже земельных участков для индивидуальной жилой застройки в Тверской области приходится на Калининский район – 31,7% от общего количества предложений.
- Большая часть предложений приходится на земельные участки площадью 1 000 – 3 000 кв. м (81% от общего количества предложений). Наименьшее количество предложений представляют собой земельные участки площадью свыше 5 000 кв. м (8,7% от общего количества предложения).
- По данным специалистов компаний Центр недвижимости "Тверской регион"²⁸, АН "Успех"²⁹, АН "Пять звезд" спрос на земельные участки для индивидуальной жилой застройки в Тверской области является умеренным ввиду слабо развитой инфраструктуры. Средний срок экспозиции земельных участков для жилой застройки составляет около полугода. Наиболее востребованными являются свободные земельные участки площадью около 15 сот, расположенные в близости г. Тверь и обеспеченные всей необходимой инженерной инфраструктурой и имеющие асфальтовые подъездные пути.
- Земельные участки под индивидуальную жилую застройку в Калининском районе Тверской области предлагаются к продаже в диапазоне от 55 руб./кв. м до 2 056 руб./кв. м., стоит отметить, что 50% предложений находится в диапазоне от 250 до 800 руб./кв. м, медианное значение – 444 руб./кв. м

Источник: <https://afk.rukon.ru/>

Таблица 4 Анализ фактических цен в районе расположения объекта оценки

№	Населенный пункт	Площадь участка, сот.	Цена участка, руб.	Цена 1 сот. участка, руб.	Источник информации
---	------------------	-----------------------	--------------------	---------------------------	---------------------

1	Тверская обл., Селижаровский муниципальный округ, пос. Селище	15	500 000	33 333	https://www.avito.ru/sel/zharovo/zemelnye_uchastki/uchastok_15_sot._izhs_4057217826?context=H4sIAAAAAAAAAAA_wE_AMD_YToyOntzOjEzOjJsbn2NhbFByaW9yaXR5IjtiOjA7czoxOjI4IjtzOjE2OjI2SWpOZ2UwVjcwT XJPOEVKJjt9_4bqYz8AAA
2	Тверская область, Селижаровский муниципальный округ, Селище поселок, ул. Восточная	15	420 000	28 000	https://tver.cian.ru/sale/suburban/300512205/
3	Тверская область, Селижаровский муниципальный округ, Захарово деревня	100	3 500 000	35 000	https://tver.cian.ru/sale/suburban/298211360/
4	Тверская область, Селижаровский р-н, пос. Селище	15	2 500 000	166 667	https://www.avito.ru/sel/zharovo/zemelnye_uchastki/uchastok_15sot._izhs_1085979268
5	Тверская область, Селижаровский муниципальный округ, деревня Хотошино	80	1 500 000	18 750	https://www.avito.ru/sel/zharovo/zemelnye_uchastki/uchastok_80_sot._izhs_1969729928?context=H4sIAAAAAAAAAAA_wE_AMD_YToyOntzOjEzOjJsbn2NhbFByaW9yaXR5IjtiOjA7czoxOjI4IjtzOjE2OjI2SWpOZ2UwVjcwT XJPOEVKJjt9_4bqYz8AAA
6	Тверская область, Селижаровский муниципальный округ, Повадино деревня	14,9	190 000	12 752	https://tver.cian.ru/sale/suburban/256941791/
7	Тверская область, Селижаровский муниципальный округ, Селище поселок.	11,5	434 350	37 770	https://tver.cian.ru/sale/suburban/197547656/
8	Тверская обл., Селижаровский муниципальный округ, пос. Селище	18	3 200 000	177 778	https://www.avito.ru/sel/zharovo/zemelnye_uchastki/uchastok_18_sot._izhs_4402571783?context=H4sIAAAAAAAAAAA_wE_AMD_YToyOntzOjEzOjJsbn2NhbFByaW9yaXR5IjtiOjA7czoxOjI4IjtzOjE2OjI2SWpOZ2UwVjcwT XJPOEVKJjt9_4bqYz8AAA
9	Тверская область,	230	1 400 000	6 086,96	https://tver.cian.ru/sale/s

	Селижаровский муниципальный округ, Крючье деревня				uburban/306774595/
10	Тверская обл., Селижаровский муниципальный округ, пгт. Селижарово, Задорожная ул.	11,4	500 000	43 860	https://www.avito.ru/seli-zharovo/zemelnye_uchastki/uchastok_114_sot._iz_hs_1308993532?context=H4sIAAAAAAAAA_wE_AMD_YToyOntzOjEzOjJsb2NhbFByaW9yaXR5IjtiOjA7czoxOjI4IjtzOjE2OjIwOTdPdnJCMnFR0FlhajVMlJt9EwvqBT8AAAA
11	Тверская обл., Селижаровский муниципальный округ, д. Захарово	100	1 850 000	18 500	https://www.avito.ru/seli-zharovo/zemelnye_uchastki/uchastok_100_sot._iz_hs_3040240288?context=H4sIAAAAAAAAA_wE_AMD_YToyOntzOjEzOjJsb2NhbFByaW9yaXR5IjtiOjA7czoxOjI4IjtzOjE2OjJPUm djOW1BU DdIN1ZBWXVBIjt9apWs2j8AAAA
12	Тверская область, Селижаровский муниципальный округ, Сеитово деревня	900	900 000	1 000	https://tver.cian.ru/sale/suburban/298213831/
13	Тверская область, Селижаровский муниципальный округ	822	400 000	2 129	https://tver.cian.ru/sale/suburban/299433643/
14	Тверская область, Селижаровский район, Будаево деревня	150	2 400 000	16 000	https://tver.cian.ru/sale/suburban/182697663/

Выводы: диапазон цен на земли для жилищного строительства в Тверской области составляет: от 1 000 руб./сот до 177 778 руб./сот. в зависимости от расположения участков, наличия коммуникаций, подъездных путей, развития окружения.

Анализ основных ценообразующих факторов

В ходе анализа рынка, нормативно-методической базы оценки, в том числе ФСО № 7, а так же согласно данным исследований, проведенным Приволжским центром методического и информационного обеспечения оценки (Справочник оценщика недвижимости – 2025, том.1,2.Земельные участки, под ред.Лейфера Л.А, выявлены следующие ценообразующие факторы (элементы сравнения): 1. Передаваемые имущественные права, ограничения (обременения) этих прав 2. Условия финансирования состоявшейся или предполагаемой сделки 3. Условия продажи 4. Условия рынка (изменение цен за период между датами сделки и оценки) 5. Условия рынка (скидки к ценам предложений) 6. Вид использования и (или) зонирование 7. Местоположение 8. Физические характеристики объекта (площадь) 9. Физические характеристики объекта (рельеф) 10. Экономические характеристики 11. Наличие движимого имущества 12. Другие характеристики (элементы) влияющие на стоимость (обеспеченность инженерными коммуникациями)

В меньшей степени на стоимость земельного участка влияют инженерно-геологические условия и асфальтирование участка. При анализе условий финансирования

рассматриваются субъективные договорные условия расчетов по сделке, для объекта-аналога и планируемой для объекта оценки.

При этом возможны варианты:

- Продавец кредитует покупателя по части платежа за покупку с условиями, отличающимися от условий на рынке капитала (процент по кредиту ниже рыночного) или предоставляет ему беспроцентную отсрочку платежей.

- Платеж по сделке с объектом-аналогом полностью или частично осуществляется не деньгами, а эквивалентном денежном средстве (уменьшается сумма наличных денег, участвующих в сделке), в том числе путем: передачи пакета ценных бумаг, включая закладные; передача материальных ресурсов.

В этом случае осуществляется оценка рыночной стоимости упомянутого платежного средства и именно сумма, соответствующая этой стоимости (а не сумма, указанная в договоре купли-продажи недвижимости) считается ценой (или соответствующей частью цены) сделки. Нестандартные условия финансирования не типичны для рынка земельных участков, данный фактор практически не влияет на цены предложений земельных участков.

В большей степени на стоимость земельного участка оказывает влияние такого фактора как месторасположение. Влияние данного фактора в зависимости от категории земли и ее назначения, учитывает: месторасположение относительно областного центра, райцентров, внутри города, относительно автомагистралей, красной линии наличие свободного подъезда и пр. Для земель Московской области основной фактор влияния на стоимость имеет такой показатель как удаленность от МКАД. Согласно исследованиям, проведенным НЦПОБ, наиболее влияние удаленность от МКАД влияет на стоимость земли под индустриальную (производственно-складскую) застройку и на стоимость земли коммерческого назначения.

Таблица 3. Таблица корректировочных коэффициентов для ЗУ офисно-административного назначения по офортам

Расстояние, км.	Аналоги, расстояние, км.																								
	1	2	3	4	5	6	7	8	9	10	11	12	13	14	15	16	17	18	19	20	21	22	23	24	
Объекты оценки, км.	1	1,00	2,08	3,19	4,32	5,47	6,63	7,81	8,99	10,18	11,38	12,58	13,79	15,01	16,23	17,46	18,69	19,92	21,16	22,41	23,65	24,90	26,16	27,41	28,67
	2	0,48	1,00	1,53	2,08	2,63	3,19	3,75	4,32	4,90	5,47	6,05	6,63	7,22	7,81	8,40	8,99	9,58	10,18	10,78	11,38	11,98	12,58	13,19	13,79
	3	0,31	0,65	1,00	1,33	1,72	2,08	2,43	2,82	3,19	3,57	3,94	4,32	4,70	5,09	5,47	5,86	6,24	6,63	7,02	7,41	7,81	8,20	8,59	8,99
	4	0,23	0,48	0,74	1,00	1,27	1,53	1,81	2,08	2,35	2,63	2,91	3,19	3,47	3,75	4,04	4,32	4,61	4,90	5,18	5,47	5,76	6,05	6,34	6,63
	5	0,18	0,38	0,58	0,79	1,00	1,21	1,43	1,64	1,86	2,08	2,30	2,52	2,74	2,97	3,19	3,42	3,64	3,87	4,09	4,32	4,55	4,78	5,01	5,24
	6	0,15	0,31	0,48	0,65	0,82	1,00	1,18	1,35	1,53	1,72	1,90	2,08	2,26	2,45	2,63	2,82	3,00	3,19	3,38	3,57	3,75	3,94	4,13	4,32
	7	0,13	0,27	0,41	0,55	0,70	0,85	1,00	1,15	1,30	1,46	1,61	1,77	1,92	2,08	2,24	2,39	2,55	2,71	2,87	3,03	3,19	3,35	3,51	3,67
	8	0,11	0,23	0,35	0,48	0,61	0,74	0,87	1,00	1,13	1,27	1,40	1,53	1,67	1,81	1,94	2,08	2,22	2,35	2,49	2,63	2,77	2,91	3,05	3,19
	9	0,10	0,20	0,31	0,42	0,54	0,65	0,77	0,88	1,00	1,12	1,24	1,35	1,47	1,59	1,72	1,84	1,96	2,08	2,20	2,32	2,45	2,57	2,69	2,82
	10	0,09	0,18	0,28	0,38	0,48	0,58	0,69	0,79	0,89	1,00	1,11	1,21	1,32	1,43	1,53	1,64	1,75	1,86	1,97	2,08	2,19	2,30	2,41	2,52
	11	0,08	0,17	0,25	0,34	0,43	0,53	0,62	0,71	0,81	0,90	1,00	1,10	1,19	1,29	1,39	1,49	1,58	1,68	1,78	1,88	1,98	2,08	2,18	2,28
	12	0,07	0,15	0,23	0,31	0,40	0,48	0,57	0,65	0,74	0,82	0,91	1,00	1,09	1,18	1,27	1,35	1,44	1,53	1,62	1,72	1,81	1,90	1,99	2,08
	13	0,07	0,14	0,21	0,29	0,36	0,44	0,52	0,60	0,68	0,76	0,84	0,92	1,00	1,08	1,16	1,25	1,33	1,41	1,49	1,58	1,66	1,74	1,83	1,91
	14	0,06	0,13	0,20	0,27	0,34	0,41	0,48	0,55	0,63	0,70	0,78	0,85	0,92	1,00	1,08	1,15	1,23	1,30	1,38	1,46	1,53	1,61	1,69	1,77
	15	0,06	0,12	0,18	0,25	0,31	0,38	0,45	0,51	0,58	0,65	0,72	0,79	0,86	0,93	1,00	1,07	1,14	1,21	1,28	1,35	1,43	1,50	1,57	1,64
	16	0,05	0,11	0,17	0,23	0,29	0,35	0,42	0,48	0,54	0,61	0,67	0,74	0,80	0,87	0,93	1,00	1,07	1,13	1,20	1,27	1,33	1,40	1,47	1,53
	17	0,05	0,10	0,16	0,22	0,27	0,33	0,39	0,45	0,51	0,57	0,63	0,69	0,75	0,81	0,88	0,94	1,00	1,06	1,12	1,19	1,25	1,31	1,38	1,44
	18	0,05	0,10	0,15	0,20	0,26	0,31	0,37	0,42	0,48	0,54	0,59	0,65	0,71	0,77	0,82	0,88	0,94	1,00	1,06	1,12	1,18	1,24	1,30	1,35
	19	0,04	0,09	0,14	0,19	0,24	0,30	0,35	0,40	0,45	0,51	0,56	0,62	0,67	0,72	0,78	0,83	0,89	0,94	1,00	1,06	1,11	1,17	1,22	1,28
	20	0,04	0,09	0,13	0,18	0,23	0,28	0,33	0,38	0,43	0,48	0,53	0,58	0,63	0,69	0,74	0,79	0,84	0,89	0,95	1,00	1,05	1,11	1,16	1,21
	21	0,04	0,08	0,13	0,17	0,22	0,27	0,31	0,36	0,41	0,46	0,51	0,55	0,60	0,65	0,70	0,75	0,80	0,85	0,90	0,95	1,00	1,05	1,10	1,15
	22	0,04	0,08	0,12	0,17	0,21	0,25	0,30	0,34	0,39	0,43	0,48	0,53	0,57	0,62	0,67	0,71	0,76	0,81	0,86	0,90	0,95	1,00	1,05	1,10
	23	0,04	0,08	0,12	0,16	0,20	0,24	0,28	0,33	0,37	0,41	0,46	0,50	0,55	0,59	0,64	0,68	0,73	0,77	0,82	0,86	0,91	0,95	1,00	1,05
	24	0,03	0,07	0,11	0,15	0,19	0,23	0,27	0,31	0,35	0,40	0,44	0,48	0,52	0,57	0,61	0,65	0,69	0,74	0,78	0,82	0,87	0,91	0,96	1,00

Таблица 4. Таблица корректировочных коэффициентов для ЗУ торгового назначения по офортам

Расстояние, км.	Аналоги, расстояние, км.																								
	1	2	3	4	5	6	7	8	9	10	11	12	13	14	15	16	17	18	19	20	21	22	23	24	
Объекты оценки, км.	1	1,00	1,97	2,93	3,89	4,83	5,78	6,72	7,66	8,59	9,53	10,46	11,39	12,32	13,25	14,17	15,10	16,02	16,94	17,86	18,78	19,70	20,62	21,53	22,45
	2	0,51	1,00	1,49	1,97	2,45	2,93	3,41	3,89	4,36	4,83	5,31	5,78	6,25	6,72	7,19	7,66	8,13	8,59	9,06	9,53	9,99	10,46	10,93	11,39
	3	0,34	0,67	1,00	1,33	1,65	1,97	2,29	2,61	2,93	3,25	3,57	3,89	4,20	4,52	4,83	5,15	5,46	5,78	6,09	6,41	6,72	7,03	7,35	7,66
	4	0,26	0,51	0,75	1,00	1,24	1,49	1,73	1,97	2,21	2,45	2,69	2,93	3,17	3,41	3,65	3,89	4,12	4,36	4,60	4,83	5,07	5,31	5,54	5,78
	5	0,21	0,41	0,61	0,80	1,00	1,20	1,39	1,58	1,78	1,97	2,16	2,36	2,55	2,74	2,93	3,12	3,31	3,50	3,69	3,89	4,08	4,27	4,45	4,64
	6	0,17	0,34	0,51	0,67	0,84	1,00	1,16	1,33	1,49	1,65	1,81	1,97	2,13	2,29	2,45	2,61	2,77	2,93	3,09	3,25	3,41	3,57	3,73	3,89
	7	0,15	0,29	0,44	0,58	0,72	0,86	1,00	1,14	1,28	1,42	1,56	1,69	1,83	1,97	2,11	2,25	2,38	2,52	2,66	2,79	2,93	3,07	3,20	3,34
	8	0,13	0,26	0,38	0,51	0,63	0,75	0,88	1,00	1,12	1,24	1,37	1,49	1,61	1,73	1,85	1,97	2,09	2,21	2,33	2,45	2,57	2,69	2,81	2,93
	9	0,12	0,23	0,34	0,45	0,56	0,67	0,78	0,89	1,00	1,11	1,22	1,33	1,43	1,54	1,65	1,76	1,86	1,97	2,08	2,19	2,29	2,40	2,51	2,61
	10	0,10	0,21	0,31	0,41	0,51	0,61	0,71	0,80	0,90	1,00	1,10	1,20	1,29	1,39	1,49	1,58	1,68	1,78	1,87	1,97	2,07	2,16	2,26	2,36
	11	0,10	0,19	0,28	0,37	0,46	0,55	0,64	0,73	0,82	0,91	1,00	1,09	1,18	1,27	1,35	1,44	1,53	1,62	1,71	1,80	1,88	1,97	2,06	2,15
	12	0,09	0,17	0,26	0,34	0,42	0,51	0,59	0,67	0,75	0,84	0,92	1,00	1,08	1,16	1,24	1,33	1,41	1,49	1,57	1,65	1,73	1,81	1,89	1,97
	13	0,08	0,16	0,24	0,32	0,39	0,47	0,55	0,62	0,70	0,77	0,85	0,92	1,00	1,08	1,15	1,23	1,30	1,38	1,45	1,52	1,60	1,67	1,75	1,82
	14	0,08	0,15	0,22	0,29	0,36	0,44	0,51	0,58	0,65	0,72	0,79	0,86	0,93	1,00	1,07	1,14	1,21	1,28	1,35	1,42	1,49	1,56	1,63	1,69
	15	0,07	0,14	0,21	0,27	0,34	0,41	0,47	0,54	0,61	0,67	0,74	0,80	0,87	0,93	1,00	1,07	1,13	1,20	1,26	1,33	1,39	1,45	1,52	1,58
	16	0,07	0,13	0,19	0,26	0,32	0,38	0,45	0,51	0,57	0,63	0,69	0,75	0,82	0,88	0,94	1,00	1,06	1,12	1,18	1,24	1,31	1,37	1,43	1,49
	17	0,06	0,12	0,18	0,24	0,30	0,36	0,42	0,48	0,54	0,59	0,65	0,71	0,77	0,83	0,88	0,94	1,00	1,06	1,12	1,17	1,23	1,29	1,34	1,40
	18	0,06	0,12	0,17	0,23	0,29	0,34	0,40	0,45	0,51	0,56	0,62	0,67	0,73	0,78	0,84	0,89	0,95	1,00	1,05	1,11	1,16	1,22	1,27	1,33
	19	0,06	0,11	0,16	0,22	0,27	0,32	0,38	0,43	0,48	0,53	0,59	0,64	0,69	0,74	0,79	0,85	0,90	0,95	1,00	1,05	1,10	1,15	1,21	1,26
	20	0,05	0,10	0,16	0,21	0,26	0,31	0,36	0,41	0,46	0,51	0,56	0,61	0,66	0,71	0,75	0,80	0,85	0,90	0,95	1,00	1,05	1,10	1,15	1,20
	21	0,05	0,10	0,15	0,20	0,25	0,29	0,34	0,39	0,44	0,48	0,53	0,58	0,63	0,67	0,72	0,77	0,81	0,86	0,91	0,95	1,00	1,05	1,09	1,14
	22	0,05	0,10	0,14	0,19	0,23	0,28	0,33	0,37	0,42	0,46	0,51	0,55	0,60	0,64	0,69	0,73	0,78	0,82	0,87	0,91	0,96	1,00	1,04	1,09
	23	0,05	0,09	0,14	0,18	0,22	0,27	0,31	0,36	0,40	0,44	0,49	0,53	0,57	0,62	0,66	0,70	0,74	0,79	0,83	0,87	0,91	0,96	1,00	1,04
	24	0,04	0,09	0,13	0,17	0,22	0,26	0,30	0,34	0,38	0,42	0,47	0,51	0,55	0,59	0,63	0,67	0,71	0,75	0,80	0,84	0,88	0,92	0,96	1,00

Таблица 5. Таблица корректировочных коэффициентов для ЗУ производственно-складского назначения по офортам

Расстояние, км.	Аналоги, расстояние, км.																								
	1	2	3	4	5	6	7	8	9	10	11	12	13	14	15	16	17	18	19	20	21	22	23	24	
Объекты оценки, км.	1	1,00	1,78	2,49	3,16	3,81	4,43	5,04	5,63	6,21	6,78	7,33	7,88	8,43	8,96	9,49	10,01	10,53	11,04	11,55	12,05	12,55	13,05	13,54	14,03
	2	0,56	1,00	1,40	1,78	2,14	2,49	2,83	3,16	3,49	3,81	4,12	4,43	4,74	5,04	5,34	5,63	5,92	6,21	6,49	6,78	7,06	7,33	7,61	7,88
	3	0,40	0,71	1,00	1,27	1,53	1,78	2,02	2,26	2,49	2,72	2,94	3,16	3,38	3,60	3,81	4,02	4,23	4,43	4,64	4,84	5,04	5,24	5,43	5,63
	4	0,32	0,56	0,79	1,00	1,20	1,40	1,59	1,78	1,96	2,14	2,32	2,49	2,66	2,83	3,00	3,16	3,33	3,49	3,65	3,81	3,97	4,12	4,28	4,43
	5	0,26	0,47	0,65	0,83	1,00	1,16	1,32	1,48	1,63	1,78	1,93	2,07	2,21	2,35	2,49	2,63	2,76	2,90	3,03	3,16	3,30	3,43	3,55	3,68
	6	0,23	0,40	0,56	0,71	0,86	1,00	1,14	1,27	1,40	1,53	1,65	1,78	1,90	2,02	2,14	2,26	2,38	2,49	2,61	2,72	2,83	2,94	3,05	3,16
	7	0,20	0,35	0,49	0,63	0,76	0,88	1,00	1,12	1,23	1,35	1,46	1,57	1,67	1,78	1,88	1,99	2,09	2,19	2,29	2,39	2,49	2,59	2,69	2,78
	8	0,18	0,32	0,44	0,56	0,68	0,79	0,89	1,00	1,10	1,20	1,30	1,40	1,50	1,59	1,69	1,78	1,87	1,96	2,05	2,14	2,23	2,32	2,41	2,49
	9	0,16	0,29	0,40	0,51	0,61	0,71	0,81	0,91	1,00	1,09	1,18	1,27	1,36	1,44	1,53	1,61	1,70	1,78	1,86	1,94	2,02	2,10	2,18	2,26
	10	0,15	0,26	0,37	0,47	0,56	0,65	0,74	0,83	0,92	1,00	1,08	1,16	1,24	1,32	1,40	1,48	1,55	1,63	1,70	1,78	1,85	1,93	2,00	2,07
	11	0,14	0,24	0,34	0,43	0,52	0,60	0,69	0,77	0,85	0,92	1,00	1,07	1,15	1,22	1,29	1,37	1,44	1,51	1,57	1,64	1,71	1,78	1,85	1,91
	12	0,13	0,23	0,32	0,40	0,48	0,56	0,64	0,71	0,79	0,86	0,93	1,00	1,07	1,14	1,20	1,27	1,34	1,40	1,47	1,53	1,59	1,65	1,72	1,78
	13	0,12	0,21	0,30	0,38	0,45	0,53	0,60	0,67	0,74	0,80	0,87	0,94	1,00	1,06	1,13	1,19	1,25	1,31	1,37	1,43	1,49	1,55	1,61	1,66
	14	0,11	0,20	0,28	0,35	0,43	0,49	0,56	0,63	0,69	0,76	0,82	0,88	0,94	1,00	1,06	1,12	1,18	1,23	1,29	1,35	1,40	1,46	1,51	1,57
	15	0,11	0,19	0,26	0,33	0,40	0,47	0,53	0,59	0,65	0,71	0,77	0,83	0,89	0,94	1,00	1,06	1,11	1,16	1,22	1,27	1,32	1,37	1,43	1,48
	16	0,10	0,18	0,25	0,32	0,38	0,44	0,50	0,56	0,62	0,68	0,73	0,79	0,84	0,89	0,95	1,00	1,05	1,10	1,15	1,20	1,25	1,30	1,35	1,40
	17	0,09	0,17	0,24	0,30	0,36	0,42	0,48	0,53	0,59	0,64	0,70	0,75	0,80	0,85	0,90	0,95	1,00	1,05	1,10	1,14	1,19	1,24	1,29	1,33
	18	0,09	0,16	0,23	0,29	0,34	0,40	0,46	0,51	0,56	0,61	0,66	0,71	0,76	0,81	0,86	0,91	0,95	1,00	1,05	1,09	1,14	1,18	1,23	1,27
	19	0,09	0,15	0,22	0,27	0,33	0,38	0,44	0,49	0,54	0,59	0,63	0,68	0,73	0,78	0,82	0,87	0,91	0,96	1,00	1,04	1,09	1,13	1,17	1,21
	20	0,08	0,15	0,21	0,26	0,32	0,37	0,42	0,47	0,52	0,56	0,61	0,65	0,70	0,74	0,79	0,83	0,87	0,92	0,96	1,00	1,04	1,08	1,12	1,16
	21	0,08	0,14	0,20	0,25	0,30	0,35	0,40	0,45	0,49	0,54	0,58	0,63	0,67	0,71	0,76	0,80	0,84	0,88	0,92	0,96	1,00	1,04	1,08	1,12
	22	0,08	0,14	0,19	0,24	0,29	0,34	0,39	0,43	0,48	0,52	0,56	0,60	0,65	0,69	0,73	0,77	0,81	0,85	0,89	0,92	0,96	1,00	1,04	1,07
	23	0,07	0,13	0,18	0,23	0,28	0,33	0,37	0,42	0,46	0,50	0,54	0,58	0,62	0,66	0,70	0,74	0,78	0,82	0,85	0,89	0,93	0,96	1,00	1,04
	24	0,07	0,13	0,18	0,23	0,27	0,32	0,36	0,40	0,44	0,48	0,52	0,56	0,60	0,64	0,68	0,71	0,75	0,79	0,82	0,86	0,89	0,93	0,97	1,00

Таблица 1. Средние соотношения между стоимостью прав собственности на ЗУ различного назначения в городах РФ по офертам

№ п/п	Наименование	Права	Торговое и сервисное	Гостиницы**	Офисно-админ.	Жилые дома	Произв.-складск.	Отдых (рекреац.)	Охранные зоны***
1.	Владивосток	Собств.	1	0,909	0,923	0,932	0,228	-	0,056
2.	Волгоград	Собств.	1	..*	0,879	0,722	0,276	0,192	0,072
3.	Екатеринбург	Собств.	1	-	0,892	0,856	0,322	0,224	0,062
4.	Краснодар	Собств.	1	0,902	0,856	0,655	0,332	0,229	0,060
5.	Красноярск	Собств.	1	-	0,832	0,743	0,312	0,188	0,059
6.	Москва	Собств.	1	0,908	0,824	0,648	0,184	0,171	0,062
7.	Московская область	Собств.	1	0,842	0,686	0,715	0,302	0,242	0,061
8.	Новосибирск	Собств.	1	0,908	0,832	0,878	0,276	0,238	0,069
9.	Ростов на Дону	Собств.	1	0,890	0,892	0,767	0,248	0,182	0,057
10.	Санкт-Петербург	Собств.	1	0,902	0,843	0,658	0,209	0,170	0,060
11.	Саратов	Собств.	1	-	0,867	0,672	0,345	0,209	0,064
12.	Тюмень	Собств.	1	-	0,902	0,831	0,321	0,238	-
13.	Ярославль	Собств.	1	-	0,882	0,698	0,312	0,192	0,054
	Среднее по 2023 г.	Собств.	1,000	0,894	0,855	0,752	0,282	0,206	0,061
	Среднее по 2022 г.	Собств.	1	0,896	0,850	0,749	0,282	0,205	0,062

Таблица 2. Сводная таблица корреляционно-регрессионных данных (влияние местоположения)

№ п/п	Наименование, назначение	Регрессионное уравнение	R ²	R	РС, ППА, РЦ, ед.изм.	Расстояние, ед.изм.	Значимость связи по Чеддоку*
1	г. Москва						
	Оферты						
1.1.	Офисно-административные	РС = 447 580*(Расстояние от центра) ^{-1,856}	0,64	0,80	руб./кв. м	км.	Высокая
1.2.	Офисно-административные	ППА = 208 751*(Расстояние от центра) ^{-0,918}	0,76	0,87	руб./кв. м	км.	Высокая
1.3.	Торговое	РС = 473в258*(Расстояние от центра) ^{-0,979}	0,87	0,93	руб./кв. м	км.	Очень высокая
1.4.	Торговое	ППА = 189 185*(Расстояние от центра) ^{-0,936}	0,63	0,80	руб./кв. м	км.	Высокая
1.5.	Производственно-складское	РС = 69 444*(Расстояние от центра) ^{-0,854}	0,93	0,96	руб./кв. м	км.	Очень высокая
1.6.	Производственно-складское	ППА = 49 620 *(Расстояние от центра) ^{-0,78}	0,86	0,93	руб./кв. м	км.	Очень высокая
	Сделки	РЦ = 287 680*(Расстояние от центра) ^{-1,017}	0,85	0,92	руб./кв. м	км.	Очень высокая
2	Московская область						
	Оферты						
2.1.	Торговое	РС = 57 948*(Расстояние от МКАД) ^{-0,86}	0,92	0,96	руб./кв. м	км.	Очень высокая
2.2.	Производственно-складские	РС = 18 772*(Расстояние от МКАД) ^{-0,732}	0,64	0,80	руб./кв. м	км.	Высокая
3	Ленинградская область						
	Оферты						
3.1.	Производственно-складское	РС = 8 662*(Расстояние от КАД) ^{-0,544}	0,73	0,85	руб./кв. м	км.	Высокая
4	Ярославль						
	Оферты						
4.1.	Производственно-складское	РС = 11 477*(Расстояние от центра) ^{-1,052}	0,90	0,95	руб./кв. м	км.	Очень высокая

*Шкала Чеддока (оценка тесноты корреляционной связи):

Значение R	0,1 – 0,3	0,3 – 0,5	0,5 – 0,7	0,7 – 0,9	0,9 – 0,999
Теснота связи	Слабая	Умеренная	Заметная	Высокая	Очень высокая

Источник:СРК-2023 под редакцией к.т.н. Е.Е. Яскевича

Влияние на стоимость земли под жилую застройку, дачное строительство оказывает экономико-географическое, социальное положение самого населенного пункта, в котором

расположен участок, оснащенность транспортом, наличием основных трасс, т.е. доступность, а также его экономический потенциал. На землю рекреационного назначения оказывает влияние экологического состояния региона, наличие естественных природных особенностей (лес, озеро ипр.). На стоимость земли сельскохозяйственного назначения оказывает местоположение в регионе относительно населенных пунктов, в разрезе возможного перевода в другую категорию. Следует особо отметить, что согласно ФСО №7, п.11, б) «Если рынок недвижимости неразвит и данных, позволяющих составить представление о ценах сделок и (или) предложений с сопоставимыми объектами недвижимости, недостаточно, допускается расширить территорию исследования за счет территорий, схожих по экономическим характеристикам с местоположением оцениваемого объекта». Различие в стоимости земельных участков, оформленных на праве собственности и праве аренды, заключается в сумме затрат, которые несет арендатор земельного участка при выкупе его в собственность. Указанные затраты в общем случае включают в себя выкупную стоимость земельного участка, определенную в соответствии с местными нормативными документами, и составляет к-ты от 073-0,86.

В открытых источниках информации предоставлены предложения о продаже земельных участков на обычных, рыночных условиях продажи, то есть когда сделка совершается на открытом рынке в условиях конкуренции, без влияния каких-либо чрезвычайных обстоятельств потенциальным сторонам сделки предоставляется вся необходимая информация о предмете сделки. Цenam на земельные участки свойственен принцип изменения, согласно которому стоимость обычно не остается постоянной и меняется с течением времени. Цена предложения обычно разниться с реальной ценой сделки. Разница образуется в процессе торга между покупателем и продавцом и зависит от многих факторов. Сделки купли-продажи объектов недвижимости осуществляются с разницей от цен изначального предложения, так как первоначальная стоимость всегда завышена, и это завышение рассчитано на «торг». Согласно источника: Справочник оценщика недвижимости. Земельные участки часть 2. под ред.Лейфера Л.А., 2025 год. Приволжского центра методического и информационного обеспечения оценки, скидка на торг для участков различного назначения составляет от 6 до 25%.



СПРАВОЧНИК ОЦЕНЩИКА НЕДВИЖИМОСТИ-2025. ЗЕМЕЛЬНЫЕ УЧАСТКИ ЧАСТЬ 2. ХАРАКТЕРИСТИКИ, ОТРАЖАЮЩИЕ ВЛИЯНИЕ ФИЗИЧЕСКИХ ХАРАКТЕРИСТИК ОБЪЕКТА, ФУНКЦИОНАЛЬНОГО НАЗНАЧЕНИЯ ОБЪЕКТА, ПЕРЕДАВАЕМЫХ ИМУЩЕСТВЕННЫХ ПРАВ, СКИДКИ НА ТОРГ, СТАВКИ КАПИТАЛИЗАЦИИ. ПОЛНАЯ ВЕРСИЯ.

Таблица 10. Ценообразующие факторы. Земельные участки под жилую застройку

№	Наименование фактора	Значимость фактора
1	Местоположение земельного участка	0,42
2	Общая площадь (фактор масштаба)	0,14
3	Передаваемые имущественные права	0,14
4	Электроснабжение земельного участка	0,11
5	Газоснабжение земельного участка	0,11
6	Водоснабжение и канализация земельного участка	0,08

Таблица 11. Ценообразующие факторы. Земельные участки под объекты рекреации

№	Наименование фактора	Значимость фактора
1	Местоположение земельного участка	0,40
2	Общая площадь (фактор масштаба)	0,13
3	Передаваемые имущественные права	0,13
4	Электроснабжение земельного участка	0,10
5	Водоснабжение и канализация земельного участка	0,08
6	Газоснабжение земельного участка	0,08
7	Инженерно-геологические условия	0,08

Таблица 8. Ценообразующие факторы. Земельные участки под индустриальную застройку.

№	Наименование фактора	Значимость фактора
1	Местоположение земельного участка	0,22
2	Общая площадь (фактор масштаба)	0,14
3	Передаваемые имущественные права	0,11
4	Электроснабжение земельного участка	0,09
5	Расположение относительно автомагистралей	0,09
6	Газоснабжение земельного участка	0,07
7	Водоснабжение и канализация земельного участка	0,06
8	Наличие свободного подъезда	0,06
9	Наличие железнодорожной ветки на земельном участке	0,06
10	Инженерно-геологические условия	0,06
11	Асфальтирование участка	0,04

Таблица 9. Ценообразующие факторы. Земельные участки под коммерческую застройку

№	Наименование фактора	Значимость фактора
1	Местоположение земельного участка	0,42
2	Расположение относительно красной линии	0,14
3	Общая площадь (фактор масштаба)	0,11
4	Передаваемые имущественные права	0,11
5	Электроснабжение земельного участка	0,08
6	Водоснабжение и канализация земельного участка	0,07
7	Газоснабжение земельного участка	0,07

Так же данные: Справочник оценщика недвижимости-2025. Земельные участки сельскохозяйственного назначения. под ред. Лейфера Л.А.;

Таблица 7. Ценообразующие факторы. Земельные участки под кормовые угодья.

№	Наименование фактора	Значимость фактора
1	Местоположение земельного участка	0,26
2	Общая площадь (фактор масштаба)	0,17
3	Местоположение земельного участка относительно хозяйственных центров - животноводческих комплексов, пунктов приема и переработки	0,17
4	Агроклиматический потенциал (почвенные и агроклиматические условия)	0,17
5	Передаваемые имущественные права	0,13
6	Наличие подъездных путей с твердым покрытием	0,10

Таблица 8. Ценообразующие факторы. Земельные участки под многолетние насаждения.

№	Наименование фактора	Значимость фактора
1	Местоположение земельного участка	0,24
2	Агроклиматический потенциал (почвенные и агроклиматические условия)	0,24
3	Передаваемые имущественные права	0,12
4	Общая площадь (фактор масштаба)	0,12
5	Наличие орошения	0,10
6	Наличие подъездных путей с твердым покрытием	0,10

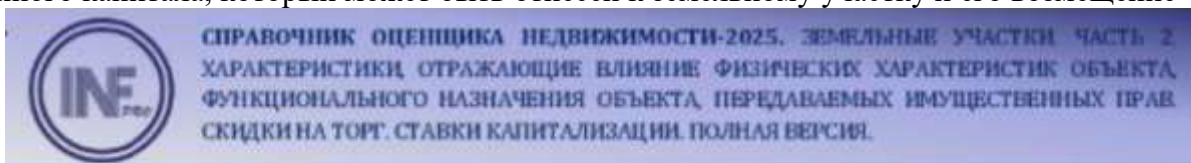
Таблица 9. Ценообразующие факторы. Земельные участки, классифицируемые как залежь.

№	Наименование фактора	Значимость фактора
1	Местоположение земельного участка	0,30
2	Степень заброшенности	0,30
3	Передаваемые имущественные права	0,20
4	Общая площадь (фактор масштаба)	0,20

В случае, если согласно Правилам землепользования и застройки, объекты расположенные в зонах, которые подразумевают возможное возведение различных схожих объектов недвижимости (Ж4, СД, ОД) и что позволяет при необходимости беспрепятственно изменить назначение земельного участка: «Любой вид разрешенного использования из предусмотренных зонированием территорий видов выбирается самостоятельно, без дополнительных разрешений и процедур согласования.» (Статья 7.3К РФ), влияние данного фактора незначительно. В теории земельные участки меньшей площади имеют более высокую удельную стоимость 1 кв. м., т.к. в них закладываются затраты на размежевание и

переоформление. Влияние фактора масштаба так же описано в Справочнике оценщика недвижимости -2022 и для земельных участков различной категории и площади выведены соответствующие коэффициенты, которые составляют от 0,8 до 1,38.

К экономическим характеристикам относятся характеристики, которые оказывают влияние на доходность объекта. Одной из основных характеристик рынка, отражающих доходность является коэффициент капитализации – ставка, с помощью которой осуществляется переход от величины текущего чистого дохода (отдачи) на ту часть вложенного капитала, который может быть отнесен к земельному участку и его возмещение



Корректирующие коэффициенты на фактор масштаба для земельных участков, усредненные данные по России

Таблица 82. Матрица коэффициентов, отражающая зависимость удельных цен продажи земельных участков от площади, усредненные по городам. Земельные участки по всем сегментам³⁹.

Площадь, сот.	аналог										
	<50	50-100	100-200	200-300	300-400	400-500	500-600	600-700	700-800	800-900	>900
объект оценки <50	1,00	1,31	1,56	1,77	1,92						
50-100	0,76	1,00	1,19	1,35	1,47	1,56	1,64	1,71	1,77	1,83	1,88
100-200	0,64	0,64	1,00	1,14	1,23	1,31	1,38	1,44	1,49	1,54	1,58
200-300	0,56	0,74	0,88	1,00	1,09	1,16	1,22	1,27	1,31	1,35	1,39
300-400	0,52	0,68	0,81	0,92	1,00	1,06	1,12	1,17	1,21	1,25	1,28
400-500		0,64	0,76	0,86	0,94	1,00	1,05	1,10	1,14	1,17	1,20
500-600		0,61	0,72	0,82	0,89	0,95	1,00	1,04	1,08	1,11	1,15
600-700		0,59	0,70	0,79	0,86	0,92	0,96	1,00	1,04	1,07	1,10
700-800		0,56	0,67	0,76	0,83	0,88	0,93	0,97	1,00	1,03	1,06
800-900		0,55	0,65	0,74	0,80	0,85	0,90	0,94	0,97	1,00	1,03
>900		0,53	0,63	0,72	0,78	0,83	0,87	0,91	0,94	0,97	1,00

Таблица 83. Матрица коэффициентов, отражающая зависимость удельных цен продажи земельных участков от площади, усредненные по городам. Земельные участки под индустриальную застройку.

Площадь, га	аналог				
	<1	1-2,5	2,5-5	5-10	>10
объект оценки <1	1,00	1,42	1,74		
1-2,5	0,90	1,00	1,22	1,49	1,71
2,5-5	0,58	0,82	1,00	1,22	1,39
5-10		0,67	0,82	1,00	1,15
>10		0,59	0,72	0,87	1,00

Таблица 84. Матрица коэффициентов, отражающая зависимость удельных цен продажи земельных участков от площади, усредненные по городам. Земельные участки под коммерческую застройку.

Площадь, сот.	аналог										
	<50	50-100	100-200	200-300	300-400	400-500	500-600	600-700	700-800	800-900	>900
<50	1,00	1,34	1,61	1,85							
50-100	0,75	1,00	1,20	1,38	1,50	1,60	1,71	1,79	1,84	1,92	1,98
100-200	0,62	0,83	1,00	1,15	1,25	1,33	1,42	1,49	1,53	1,60	1,64
200-300	0,54	0,72	0,87	1,00	1,09	1,16	1,23	1,29	1,33	1,39	1,43
300-400	0,50	0,67	0,80	0,92	1,00	1,07	1,14	1,19	1,22	1,28	1,31
400-500		0,62	0,75	0,86	0,94	1,00	1,06	1,12	1,15	1,20	1,23
500-600		0,59	0,70	0,81	0,88	0,94	1,00	1,05	1,08	1,13	1,16
600-700		0,56	0,67	0,77	0,84	0,90	0,95	1,00	1,03	1,08	1,11
700-800		0,54	0,65	0,75	0,82	0,87	0,93	0,97	1,00	1,05	1,07
800-900		0,52	0,63	0,72	0,78	0,83	0,89	0,93	0,96	1,00	1,03
>900		0,51	0,61	0,70	0,76	0,81	0,86	0,90	0,93	0,97	1,00

Таблица 85. Матрица коэффициентов, отражающая зависимость удельных цен продажи земельных участков от площади, усредненные по городам. Земельные участки под жилую застройку.

Площадь, сот.	аналог										
	<10	10-30	30-50	50-70	70-90	90-110	110-130	130-150	150-170	>170	
<10	1,00	1,25	1,40	1,49	1,55	1,60	1,65	1,70	1,72	1,78	
10-30	0,80	1,00	1,12	1,20	1,25	1,28	1,32	1,36	1,38	1,42	
30-50	0,72	0,83	1,00	1,07	1,11	1,14	1,18	1,21	1,23	1,27	
50-70	0,67	0,84	0,94	1,00	1,04	1,07	1,11	1,14	1,16	1,19	
70-90	0,64	0,80	0,90	0,95	1,00	1,03	1,06	1,09	1,11	1,14	
90-110	0,62	0,78	0,87	0,93	0,97	1,00	1,03	1,06	1,08	1,11	
110-130	0,61	0,76	0,85	0,90	0,94	0,97	1,00	1,03	1,05	1,08	
130-150	0,59	0,74	0,82	0,88	0,92	0,94	0,97	1,00	1,02	1,05	
150-170	0,58	0,72	0,81	0,86	0,90	0,93	0,96	0,98	1,00	1,03	
>170	0,56	0,70	0,79	0,84	0,87	0,90	0,93	0,95	0,97	1,00	

Корректирующие коэффициенты на фактор масштаба для земельных участков, г. Москва и Московской области

Таблица 86. Матрица коэффициентов, отражающая зависимость удельных цен продажи земельных участков от площади, данные по Москве и Московской области. Земельные участки по всем сегментам⁴⁰.

Площадь, сот.	аналог										
	<50	50-100	100-200	200-300	300-400	400-500	500-600	600-700	700-800	800-900	>900
<50	1,00	1,30	1,52	1,70	1,82	1,93					
50-100	0,77	1,00	1,16	1,30	1,40	1,48	1,54	1,60	1,64	1,68	1,71
100-200	0,66	0,86	1,00	1,12	1,20	1,27	1,32	1,37	1,41	1,44	1,47
200-300	0,59	0,77	0,89	1,00	1,07	1,13	1,18	1,23	1,26	1,29	1,32
300-400	0,55	0,72	0,83	0,93	1,00	1,06	1,10	1,15	1,17	1,20	1,23
400-500	0,52	0,68	0,79	0,88	0,95	1,00	1,04	1,08	1,11	1,14	1,16
500-600	0,50	0,65	0,76	0,85	0,91	0,96	1,00	1,04	1,07	1,09	1,12
600-700		0,63	0,73	0,81	0,87	0,92	0,96	1,00	1,02	1,05	1,07
700-800		0,61	0,71	0,79	0,85	0,90	0,94	0,98	1,00	1,02	1,05
800-900		0,60	0,69	0,78	0,83	0,88	0,92	0,95	0,98	1,00	1,02
>900		0,58	0,68	0,76	0,81	0,86	0,90	0,93	0,96	0,98	1,00

Таблица 87. Матрица коэффициентов, отражающая зависимость удельных цен продажи земельных участков от площади, данные по Москве и Московской области. Земельные участки под индустриальную застройку.

Площадь, га	аналог					
	<1	1-2,5	2,5-5	5-10	>10	
объект оценки	<1	1,00	1,28	1,55	1,83	2,00
	1-2,5	0,96	1,00	1,21	1,43	1,56
	2,5-5	0,65	0,83	1,00	1,18	1,29
	5-10	0,55	0,70	0,85	1,00	1,09
	>10	0,50	0,64	0,77	0,92	1,00



СПРАВОЧНИК ОЦЕНЩИКА НЕДВИЖИМОСТИ-2025. ЗЕМЕЛЬНЫЕ УЧАСТКИ. ЧАСТЬ 2. ХАРАКТЕРИСТИКИ ОТРАЖАЮЩИЕ ВЛИЯНИЕ ФИЗИЧЕСКИХ ХАРАКТЕРИСТИК ОБЪЕКТА, ФУНКЦИОНАЛЬНОГО НАЗНАЧЕНИЯ ОБЪЕКТА, ПЕРЕДАВАЕМЫХ ИМУЩЕСТВЕННЫХ ПРАВ. СКИДКИ НА ТОРТ. СТАВКИ КАПИТАЛИЗАЦИИ. ПОЛНАЯ ВЕРСИЯ.

Таблица 88. Матрица коэффициентов, отражающая зависимость удельных цен продажи земельных участков от площади, данные по Москве и Московской области. Земельные участки под коммерческую застройку.

Площадь, сот.	аналог											
	<50	50-100	100-200	200-300	300-400	400-500	500-600	600-700	700-800	800-900	>900	
объект оценки	<50	1,00	1,34	1,60	1,81	1,96						
	50-100	0,75	1,00	1,19	1,35	1,48	1,57	1,63	1,71	1,75	1,83	1,87
	100-200	0,63	0,84	1,00	1,14	1,24	1,32	1,37	1,43	1,47	1,53	1,57
	200-300	0,55	0,74	0,88	1,00	1,09	1,16	1,21	1,26	1,30	1,35	1,39
	300-400	0,51	0,68	0,81	0,92	1,00	1,06	1,11	1,16	1,19	1,24	1,27
	400-500		0,64	0,76	0,86	0,94	1,00	1,04	1,09	1,12	1,17	1,20
	500-600		0,61	0,73	0,83	0,90	0,96	1,00	1,04	1,07	1,12	1,15
	600-700		0,59	0,70	0,79	0,86	0,92	0,96	1,00	1,03	1,07	1,10
	700-800		0,57	0,68	0,77	0,84	0,89	0,93	0,97	1,00	1,04	1,07
	800-900		0,55	0,65	0,74	0,81	0,86	0,90	0,93	0,96	1,00	1,03
	>900		0,53	0,64	0,72	0,79	0,84	0,87	0,91	0,93	0,96	1,00

Таблица 89. Матрица коэффициентов, отражающая зависимость удельных цен продажи земельных участков от площади, данные по Москве и Московской области. Земельные участки под жилищную застройку.

Площадь, сот.	аналог										
	<10	10-30	30-50	50-70	70-90	90-110	110-130	130-150	150-170	>170	
объект оценки	<10	1,00	1,35	1,56	1,69	1,79	1,88	1,94			
	10-30	0,74	1,00	1,15	1,25	1,33	1,39	1,44	1,49	1,52	1,57
	30-50	0,64	0,87	1,00	1,09	1,15	1,21	1,25	1,29	1,32	1,36
	50-70	0,59	0,80	0,92	1,00	1,06	1,11	1,15	1,19	1,21	1,26
	70-90	0,56	0,75	0,87	0,94	1,00	1,05	1,08	1,12	1,14	1,18
	90-110	0,53	0,72	0,83	0,90	0,95	1,00	1,03	1,07	1,09	1,13
	110-130	0,51	0,69	0,80	0,87	0,92	0,97	1,00	1,03	1,05	1,09
	130-150	0,50	0,67	0,77	0,84	0,89	0,93	0,97	1,00	1,02	1,06
	150-170		0,66	0,76	0,82	0,87	0,92	0,95	0,98	1,00	1,04
	>170		0,64	0,73	0,80	0,84	0,89	0,92	0,95	0,97	1,00



Корректирующие коэффициенты на фактор масштаба для земельных участков, г. Санкт-Петербург

Таблица 90. Матрица коэффициентов, отражающая зависимость удельных цен продажи земельных участков от площади, данные по Санкт-Петербургу. Земельные участки по всем сегментам⁴¹.

Площадь, сот.	аналог											
	<50	50-100	100-200	200-300	300-400	400-500	500-600	600-700	700-800	800-900	>900	
объект оценки	<50	1,00	1,43	1,79								
	50-100	0,70	1,00	1,25	1,48	1,65	1,79	1,91				
	100-200	0,56	0,80	1,00	1,18	1,32	1,43	1,52	1,61	1,68	1,75	1,82
	200-300		0,58	0,85	1,00	1,12	1,21	1,29	1,36	1,43	1,49	1,54
	300-400		0,61	0,76	0,90	1,00	1,08	1,16	1,22	1,28	1,33	1,38
	400-500		0,56	0,70	0,83	0,92	1,00	1,07	1,13	1,18	1,23	1,27
	500-600		0,52	0,66	0,77	0,86	0,94	1,00	1,06	1,11	1,15	1,19
	600-700		0,50	0,62	0,73	0,82	0,89	0,95	1,00	1,05	1,09	1,13
	700-800			0,59	0,70	0,78	0,85	0,90	0,95	1,00	1,04	1,08
	800-900			0,57	0,67	0,75	0,81	0,87	0,92	0,96	1,00	1,04
>900			0,55	0,65	0,72	0,78	0,84	0,88	0,93	0,96	1,00	

Таблица 91. Матрица коэффициентов, отражающая зависимость удельных цен продажи земельных участков от площади, данные по Санкт-Петербургу. Земельные участки под индустриальную застройку.

Площадь, га	аналог					
	<1	1-2,5	2,5-5	5-10	>10	
объект оценки	<1	1,00	1,45	1,81		
	1-2,5	0,89	1,00	1,25	1,53	1,77
	2,5-5	0,55	0,80	1,00	1,23	1,42
	5-10		0,66	0,82	1,00	1,16
	>10		0,57	0,71	0,86	1,00

Таблица 92. Матрица коэффициентов, отражающая зависимость удельных цен продажи земельных участков от площади, данные по Санкт-Петербургу. Земельные участки под коммерческую застройку.

Площадь, сот.	аналог											
	<50	50-100	100-200	200-300	300-400	400-500	500-600	600-700	700-800	800-900	>900	
объект оценки	<50	1,00	1,40	1,73								
	50-100	0,71	1,00	1,23	1,44	1,58	1,69	1,81	1,91	1,97		
	100-200	0,58	0,81	1,00	1,17	1,28	1,37	1,47	1,55	1,60	1,68	1,73
	200-300	0,50	0,69	0,86	1,00	1,09	1,18	1,26	1,33	1,37	1,44	1,49
	300-400		0,63	0,78	0,91	1,00	1,07	1,15	1,21	1,25	1,32	1,36
	400-500		0,59	0,73	0,85	0,93	1,00	1,07	1,13	1,17	1,23	1,26
	500-600		0,55	0,68	0,79	0,87	0,93	1,00	1,06	1,09	1,14	1,18
	600-700		0,52	0,65	0,75	0,83	0,89	0,95	1,00	1,03	1,09	1,12
	700-800		0,51	0,63	0,73	0,80	0,86	0,92	0,97	1,00	1,05	1,08
	800-900			0,60	0,69	0,76	0,82	0,87	0,92	0,95	1,00	1,03
>900			0,58	0,67	0,74	0,79	0,85	0,89	0,92	0,97	1,00	

Таблица 93. Матрица коэффициентов, отражающая зависимость удельных цен продажи земельных участков от площади, данные по Санкт-Петербургу. Земельные участки под жилую застройку.

Площадь, сот.	аналог										
	<10	10-30	30-50	50-70	70-90	90-110	110-130	130-150	150-170	>170	
объект оценен	<10	1,00	1,58	1,98							
	10-30	0,63	1,00	1,25	1,42	1,56	1,89	1,78	1,89	1,95	
	30-50	0,50	0,80	1,00	1,14	1,25	1,35	1,42	1,51	1,56	1,65
	50-70		0,70	0,88	1,00	1,10	1,18	1,25	1,33	1,37	1,45
	70-90		0,64	0,80	0,91	1,00	1,08	1,14	1,21	1,25	1,32
	90-110		0,59	0,74	0,84	0,93	1,00	1,06	1,12	1,16	1,23
	110-130		0,55	0,70	0,80	0,88	0,95	1,00	1,06	1,09	1,16
	130-150		0,53	0,66	0,75	0,83	0,89	0,95	1,00	1,04	1,10
	150-170		0,51	0,64	0,73	0,80	0,86	0,91	0,97	1,00	1,06
	>170			0,61	0,69	0,76	0,81	0,86	0,91	0,94	1,00



СПРАВОЧНИК ОЦЕНЩИКА НЕДВИЖИМОСТИ-2025. ЗЕМЕЛЬНЫЕ УЧАСТКИ ЧАСТЬ 2. ХАРАКТЕРИСТИКИ ОТРАЖАЮЩИЕ ВЛИЯНИЕ ФИЗИЧЕСКИХ ХАРАКТЕРИСТИК ОБЪЕКТА, ФУНКЦИОНАЛЬНОГО НАЗНАЧЕНИЯ ОБЪЕКТА, ПЕРЕДАВАЕМЫХ ИМУЩЕСТВЕННЫХ ПРАВ. СКИДКИ НА ТОРГ. СТАВКИ КАПИТАЛИЗАЦИИ. ПОЛНАЯ ВЕРСИЯ.

Корректирующие коэффициенты на фактор масштаба для земельных участков, города с численностью населения более 1 млн. человек (кроме г.Москва и г.Санкт-Петербург)

Таблица 94. Матрица коэффициентов, отражающая зависимость удельных цен продажи земельных участков от площади, данные по городам с численностью населения более 1 млн. человек (кроме г.Москва и г.Санкт-Петербург). Земельные участки во всем сегментах ⁴².

Площадь, сот.	аналог											
	<50	50-100	100-200	200-300	300-400	400-500	500-600	600-700	700-800	800-900	>900	
объект оценен	<50	1,00	1,35	1,64	1,88							
	50-100	0,74	1,00	1,21	1,38	1,50	1,60	1,68	1,76	1,81	1,87	1,92
	100-200	0,61	0,83	1,00	1,14	1,24	1,33	1,39	1,45	1,49	1,55	1,59
	200-300	0,53	0,72	0,87	1,00	1,09	1,16	1,22	1,27	1,31	1,35	1,39
	300-400		0,66	0,80	0,92	1,00	1,07	1,12	1,17	1,20	1,24	1,28
	400-500		0,62	0,75	0,86	0,94	1,00	1,05	1,10	1,13	1,17	1,20
	500-600		0,59	0,72	0,82	0,89	0,95	1,00	1,05	1,07	1,11	1,14
	600-700		0,57	0,69	0,79	0,86	0,91	0,96	1,00	1,03	1,06	1,09
	700-800		0,55	0,67	0,77	0,83	0,89	0,93	0,97	1,00	1,04	1,06
	800-900		0,53	0,65	0,74	0,80	0,86	0,90	0,94	0,96	1,00	1,03
	>900		0,52	0,63	0,72	0,78	0,83	0,87	0,91	0,94	0,97	1,00

Таблица 95. Матрица коэффициентов, отражающая зависимость удельных цен продажи земельных участков от площади, данные по городам с численностью населения более 1 млн. человек (кроме г.Москва и г.Санкт-Петербург). Земельные участки под промышленную застройку.

Площадь, га	аналог					
	<1	1-2,5	2,5-5	5-10	>10	
объект оценен	<1	1,00	1,29	1,54	1,82	
	1-2,5	0,78	1,00	1,20	1,42	1,57
	2,5-5	0,65	0,83	1,00	1,18	1,31
	5-10	0,55	0,71	0,85	1,00	1,11
	>10	0,50	0,64	0,76	0,90	1,00

Таблица 96. Матрица коэффициентов, отражающая зависимость удельных цен продажи земельных участков от площади, данные по городам с численностью населения более 1 млн. человек (кроме г. Москва и г. Санкт-Петербург). Земельные участки под коммерческую застройку.

Площадь, сот.	аналог											
	<50	50-100	100-200	200-300	300-400	400-500	500-600	600-700	700-800	800-900	>900	
объект оценки	<50	1,00	1,49	1,90								
	50-100	0,67	1,00	1,27	1,51	1,68	1,82	1,93				
	100-200	0,53	0,78	1,00	1,19	1,32	1,43	1,51	1,80	1,66	1,72	1,78
	200-300		0,65	0,84	1,00	1,11	1,20	1,27	1,35	1,40	1,45	1,50
	300-400		0,60	0,76	0,90	1,00	1,08	1,15	1,22	1,26	1,31	1,35
	400-500		0,55	0,70	0,83	0,92	1,00	1,06	1,12	1,17	1,21	1,25
	500-600		0,52	0,66	0,78	0,87	0,94	1,00	1,06	1,10	1,14	1,18
	600-700			0,62	0,74	0,82	0,89	0,94	1,00	1,04	1,07	1,11
	700-800			0,60	0,71	0,79	0,86	0,91	0,96	1,00	1,04	1,07
	800-900			0,58	0,69	0,76	0,83	0,88	0,93	0,97	1,00	1,03
	>900			0,56	0,67	0,74	0,80	0,85	0,90	0,93	0,97	1,00

Таблица 97. Матрица коэффициентов, отражающая зависимость удельных цен продажи земельных участков от площади, данные по городам с численностью населения более 1 млн. человек (кроме г. Москва и г. Санкт-Петербург). Земельные участки под жилую застройку.

Площадь, сот.	аналог										
	<10	10-30	30-50	50-70	70-90	90-110	110-130	130-150	150-170	>170	
объект оценки	<10	1,00	1,19	1,30	1,37	1,43	1,47	1,50	1,53	1,56	1,59
	10-30	0,84	1,00	1,09	1,15	1,19	1,23	1,26	1,28	1,30	1,33
	30-50	0,77	0,92	1,00	1,05	1,09	1,12	1,15	1,17	1,19	1,22
	50-70	0,73	0,87	0,95	1,00	1,04	1,07	1,09	1,11	1,13	1,16
	70-90	0,70	0,84	0,92	0,96	1,00	1,03	1,05	1,07	1,09	1,11
	90-110	0,68	0,81	0,89	0,94	0,97	1,00	1,02	1,04	1,06	1,08
	110-130	0,67	0,80	0,87	0,92	0,95	0,98	1,00	1,02	1,04	1,06
	130-150	0,65	0,78	0,85	0,90	0,93	0,96	0,98	1,00	1,02	1,04
	150-170	0,64	0,77	0,84	0,88	0,92	0,94	0,96	0,98	1,00	1,02
	>170	0,63	0,75	0,82	0,87	0,90	0,92	0,95	0,96	0,98	1,00

Корректирующие коэффициенты на фактор масштаба для земельных участков, города с численностью населения менее 1 млн. человек

Таблица 98. Матрица коэффициентов, отражающая зависимость удельных цен продажи земельных участков от площади, данные по городам с численностью населения менее 1 млн. человек. Земельные участки под жилую застройку.

Площадь, сот.	аналог									
	<10	10-30	30-50	50-70	70-90	90-110	110-130	130-150	150-170	>170
объект оценки	<10	1,00	1,31	1,49	1,53	1,71	1,80	1,86	1,90	1,97
	10-30	0,77	1,00	1,14	1,25	1,31	1,37	1,42	1,45	1,51
	30-50	0,67	0,88	1,00	1,09	1,15	1,20	1,25	1,27	1,32
	50-70	0,61	0,80	0,92	1,00	1,05	1,10	1,14	1,17	1,21
	70-90	0,58	0,76	0,87	0,95	1,00	1,05	1,09	1,11	1,15
	90-110	0,56	0,73	0,83	0,91	0,95	1,00	1,04	1,06	1,10
	110-130	0,54	0,70	0,80	0,87	0,92	0,97	1,00	1,02	1,06
	130-150	0,53	0,69	0,79	0,86	0,90	0,94	0,98	1,00	1,03
	150-170	0,51	0,66	0,76	0,83	0,87	0,91	0,95	0,97	1,00
	>170	0,50	0,65	0,74	0,81	0,85	0,89	0,93	0,95	0,98



Корректирующие коэффициенты на фактор масштаба для земельных участков, города с численностью населения 500-1000 тыс. чел.

Таблица 99. Матрица коэффициентов, отражающая зависимость удельных цен продажи земельных участков от площади, данные по городам с численностью населения 500-1000 тыс. чел. Земельные участки по всем сегментам¹³.

Площадь, сот.	аналог											
	<50	50-100	100-200	200-300	300-400	400-500	500-600	600-700	700-800	800-900	>900	
объект оценки	<50	1,00	1,46	1,82								
	50-100	0,68	1,00	1,24	1,42	1,57	1,68	1,77	1,85	1,91	1,96	
	100-200	0,55	0,81	1,00	1,14	1,26	1,35	1,42	1,49	1,54	1,58	1,62
	200-300		0,70	0,87	1,00	1,10	1,18	1,24	1,30	1,34	1,38	1,42
	300-400		0,64	0,79	0,91	1,00	1,07	1,13	1,18	1,22	1,25	1,29
	400-500		0,60	0,74	0,85	0,93	1,00	1,05	1,10	1,14	1,17	1,20
	500-600		0,57	0,70	0,80	0,89	0,95	1,00	1,05	1,08	1,11	1,14
	600-700		0,54	0,67	0,77	0,85	0,91	0,95	1,00	1,03	1,06	1,09
	700-800		0,52	0,65	0,74	0,82	0,88	0,93	0,97	1,00	1,03	1,06
	800-900		0,51	0,63	0,72	0,80	0,86	0,90	0,94	0,97	1,00	1,03
>900		0,50	0,62	0,70	0,76	0,83	0,88	0,92	0,95	0,97	1,00	

Таблица 100. Матрица коэффициентов, отражающая зависимость удельных цен продажи земельных участков от площади, данные по городам с численностью населения 500-1000 тыс. чел. Земельные участки под индустриальную застройку.

Площадь, га	аналог					
	<1	1-2,5	2,5-5	5-10	>10	
объект оценки	<1	1,00	1,32	1,61	1,91	
	1-2,5	0,76	1,00	1,22	1,45	1,60
	2,5-5	0,62	0,82	1,00	1,19	1,31
	5-10	0,52	0,69	0,84	1,00	1,10
	>10		0,63	0,77	0,91	1,00

Таблица 101. Матрица коэффициентов, отражающая зависимость удельных цен продажи земельных участков от площади, данные по городам с численностью населения 500-1000 тыс. чел. Земельные участки под коммерческую застройку.

Площадь, сот.	аналог										
	<50	50-100	100-200	200-300	300-400	400-500	500-600	600-700	700-800	800-900	>900
объект оценки	<50	1,00	1,30	1,51	1,70	1,83	1,94				
	50-100	0,77	1,00	1,17	1,31	1,41	1,50	1,58	1,63	1,69	1,74
	100-200	0,66	0,86	1,00	1,13	1,21	1,28	1,36	1,40	1,45	1,49
	200-300	0,59	0,76	0,89	1,00	1,08	1,14	1,21	1,24	1,27	1,32
	300-400	0,55	0,71	0,82	0,93	1,00	1,06	1,12	1,15	1,20	1,23
	400-500	0,52	0,67	0,78	0,88	0,94	1,00	1,06	1,09	1,13	1,16
	500-600		0,63	0,74	0,83	0,89	0,95	1,00	1,03	1,07	1,10
	600-700		0,61	0,72	0,81	0,87	0,92	0,95	1,00	1,04	1,07
	700-800		0,59	0,69	0,77	0,83	0,88	0,94	0,96	1,00	1,02
	800-900		0,58	0,67	0,76	0,81	0,86	0,91	0,94	0,98	1,00
>900		0,56	0,66	0,74	0,79	0,84	0,89	0,92	0,95	0,96	

**Корректирующие коэффициенты на фактор масштаба
для земельных участков,
города с численностью населения менее 500 тыс. чел.**

Таблица 102. Матрица коэффициентов, отражающая зависимость удельных цен продажи земельных участков от площади, данные по городам с численностью населения менее 500 тыс. чел. Земельные участки по всем сегментам⁴⁴.

Площадь, сот.	аналог										
	<50	50-100	100-200	200-300	300-400	400-500	500-600	600-700	700-800	800-900	>900
<50	1,00	1,46	1,80								
50-100	0,69	1,00	1,23	1,41	1,55	1,66	1,74	1,82	1,88	1,93	1,98
100-200	0,56	0,81	1,00	1,14	1,26	1,34	1,41	1,48	1,52	1,56	1,60
200-300		0,71	0,88	1,00	1,10	1,18	1,24	1,29	1,33	1,37	1,40
300-400		0,65	0,80	0,91	1,00	1,07	1,12	1,18	1,21	1,24	1,28
400-500		0,60	0,74	0,85	0,93	1,00	1,05	1,10	1,13	1,16	1,19
500-600		0,57	0,71	0,81	0,89	0,95	1,00	1,05	1,08	1,11	1,14
600-700		0,55	0,68	0,77	0,85	0,91	0,96	1,00	1,03	1,06	1,09
700-800		0,53	0,66	0,75	0,83	0,88	0,93	0,97	1,00	1,03	1,05
800-900		0,52	0,64	0,73	0,80	0,86	0,90	0,94	0,97	1,00	1,03
>900		0,51	0,62	0,71	0,78	0,84	0,88	0,92	0,95	0,97	1,00



СПРАВОЧНИК ОЦЕНЩИКА НЕДВИЖИМОСТИ-2025. ЗЕМЕЛЬНЫЕ УЧАСТКИ. ЧАСТЬ 2. ХАРАКТЕРИСТИКИ, ОТРАЖАЮЩИЕ ВЛИЯНИЕ ФИЗИЧЕСКИХ ХАРАКТЕРИСТИК ОБЪЕКТА, ФУНКЦИОНАЛЬНОГО НАЗНАЧЕНИЯ ОБЪЕКТА, ПЕРЕДАВАЕМЫХ ИМУЩЕСТВЕННЫХ ПРАВ, СКИДКИ НА ТОРГ, СТАВКИ КАПИТАЛИЗАЦИИ. ПОЛНАЯ ВЕРСИЯ.

Таблица 103. Матрица коэффициентов, отражающая зависимость удельных цен продажи земельных участков от площади, данные по городам с численностью населения менее 500 тыс. чел. Земельные участки под индустриальную застройку.

Площадь, га	аналог				
	<1	1-2,5	2,5-5	5-10	>10
<1	1,00	1,33	1,58	1,84	
1-2,5	0,75	1,00	1,19	1,39	1,56
2,5-5	0,63	0,84	1,00	1,17	1,31
5-10	0,54	0,72	0,86	1,00	1,12
>10		0,64	0,76	0,89	1,00

Таблица 104. Матрица коэффициентов, отражающая зависимость удельных цен продажи земельных участков от площади, данные по городам с численностью населения менее 500 тыс. чел. Земельные участки под коммерческую застройку.

Площадь, сот.	аналог										
	<50	50-100	100-200	200-300	300-400	400-500	500-600	600-700	700-800	800-900	>900
<50	1,00	1,45	1,81								
50-100	0,69	1,00	1,25	1,47	1,64	1,78	1,88	1,99			
100-200	0,55	0,80	1,00	1,18	1,32	1,42	1,51	1,59	1,68	1,74	1,80
200-300		0,68	0,85	1,00	1,12	1,21	1,28	1,35	1,43	1,48	1,53
300-400		0,61	0,76	0,89	1,00	1,08	1,14	1,21	1,28	1,32	1,36
400-500		0,56	0,70	0,83	0,93	1,00	1,06	1,12	1,18	1,22	1,26
500-600		0,53	0,66	0,78	0,87	0,94	1,00	1,06	1,12	1,16	1,19
600-700		0,50	0,63	0,74	0,83	0,89	0,95	1,00	1,06	1,09	1,13
700-800			0,59	0,70	0,78	0,85	0,90	0,95	1,00	1,03	1,07
800-900			0,57	0,68	0,76	0,82	0,87	0,91	0,97	1,00	1,03
>900			0,56	0,65	0,73	0,79	0,84	0,89	0,94	0,97	1,00



Корректирующие коэффициенты на фактор масштаба для земельных участков, курортные регионы

Таблица 105. Матрица коэффициентов, отражающая зависимость удельных цен продажи земельных участков от площади, данные по курортным регионам. Земельные участки по всем сегментам⁴⁵.

Площадь, сот.	аналог										
	<50	50-100	100-200	200-300	300-400	400-500	500-600	600-700	700-800	800-900	>900
объект оценки <50	1,00	1,51	1,92								
50-100	0,62	1,00	1,20	1,33	1,41	1,49	1,52	1,57	1,61	1,64	1,67
100-200	0,52	0,84	1,00	1,12	1,18	1,24	1,27	1,32	1,34	1,37	1,39
200-300		0,75	0,90	1,00	1,06	1,12	1,14	1,18	1,20	1,23	1,25
300-400		0,71	0,85	0,95	1,00	1,06	1,08	1,12	1,14	1,16	1,18
400-500		0,67	0,80	0,90	0,95	1,00	1,02	1,06	1,08	1,10	1,12
500-600		0,66	0,79	0,88	0,93	0,98	1,00	1,04	1,06	1,08	1,10
600-700		0,63	0,76	0,85	0,90	0,95	0,96	1,00	1,02	1,04	1,06
700-800		0,62	0,75	0,83	0,88	0,93	0,95	0,98	1,00	1,02	1,04
800-900		0,61	0,73	0,82	0,86	0,91	0,93	0,96	0,98	1,00	1,02
>900		0,60	0,72	0,80	0,85	0,89	0,91	0,94	0,96	0,98	1,00

Таблица 106. Матрица коэффициентов, отражающая зависимость удельных цен продажи земельных участков от площади, данные по курортным регионам. Земельные участки под индустриальную застройку.

Площадь, га	аналог				
	1	1-2,5	2,5-5	5-10	>10
объект оценки <1	1,00	1,36	1,64	1,97	
1-2,5	0,73	1,00	1,21	1,44	1,64
2,5-5	0,61	0,83	1,00	1,20	1,36
5-10	0,51	0,69	0,83	1,00	1,14
>10		0,51	0,73	0,88	1,00

Таблица 107. Матрица коэффициентов, отражающая зависимость удельных цен продажи земельных участков от площади, данные по курортным регионам. Земельные участки под коммерческую застройку.

Площадь, сот.	аналог										
	<50	50-100	100-200	200-300	300-400	400-500	500-600	600-700	700-800	800-900	>900
объект оценки <50	1,00	1,48	1,86								
50-100	0,68	1,00	1,26	1,51	1,70	1,84	1,99				
100-200	0,54	0,80	1,00	1,20	1,35	1,47	1,59	1,69	1,75	1,81	1,88
200-300		0,66	0,83	1,00	1,13	1,22	1,32	1,40	1,46	1,51	1,56
300-400		0,59	0,74	0,89	1,00	1,08	1,17	1,25	1,29	1,34	1,39
400-500		0,54	0,68	0,82	0,92	1,00	1,06	1,13	1,19	1,24	1,28
500-600		0,50	0,63	0,76	0,85	0,92	1,00	1,06	1,10	1,14	1,18
600-700			0,59	0,71	0,80	0,87	0,94	1,00	1,04	1,08	1,11
700-800			0,57	0,69	0,77	0,84	0,91	0,96	1,00	1,04	1,07
800-900			0,56	0,66	0,75	0,81	0,86	0,93	0,97	1,00	1,04
>900			0,53	0,64	0,72	0,78	0,85	0,90	0,93	0,97	1,00

Таблица 108. Матрица коэффициентов, отражающая зависимость удельных цен продажи земельных участков от площади, данные по курортным регионам. Земельные участки под жилую застройку.

Площадь, сот.	аналог										
	<10	10-30	30-50	50-70	70-90	90-110	110-130	130-150	150-170	>170	
объект оценки	<10	1,00	1,05	1,08	1,12	1,13	1,15	1,16	1,16	1,17	1,18
	10-30	0,95	1,00	1,02	1,07	1,08	1,09	1,10	1,11	1,12	1,13
	30-50	0,93	0,98	1,00	1,04	1,06	1,07	1,08	1,08	1,09	1,10
	50-70	0,89	0,94	0,96	1,00	1,01	1,02	1,03	1,03	1,04	1,05
	70-90	0,88	0,93	0,95	0,99	1,00	1,01	1,02	1,02	1,03	1,04
	90-110	0,87	0,92	0,94	0,98	0,99	1,00	1,01	1,01	1,02	1,03
	110-130	0,86	0,91	0,93	0,97	0,98	0,99	1,00	1,00	1,01	1,02
	130-150	0,86	0,90	0,93	0,97	0,98	0,99	1,00	1,00	1,01	1,02
	150-170	0,85	0,90	0,92	0,96	0,97	0,98	0,99	0,99	1,00	1,01
	>170	0,85	0,89	0,91	0,95	0,96	0,97	0,98	0,98	0,99	1,00

Источник «Справочник оценщика недвижимости-2025. Земельные участки часть 2 под ред. Лейфер Л.А.



Матрицы коэффициентов

Таблица 45. Матрица коэффициентов, отражающая зависимость удельных цен продажи земельных участков под пашни от площади, усредненные данные по России.

Площадь, га	аналог					
	<10	10-30	30-100	100-1000	>1000	
объект оценки	<10	1,00	1,08	1,17	1,36	1,45
	10-30	0,93	1,00	1,08	1,26	1,34
	30-100	0,85	0,92	1,00	1,16	1,24
	100-1000	0,74	0,79	0,86	1,00	1,07
	>1000	0,69	0,74	0,81	0,94	1,00

Таблица 46. Матрица коэффициентов, отражающая зависимость удельных цен продажи земельных участков под кормовые угодья от площади, усредненные данные по России.

Площадь, га	аналог			
	<10	10-30	>30	
объект оценки	<10	1,00	1,11	1,23
	10-30	0,90	1,00	1,11
	>30	0,82	0,90	1,00

Таблица 47. Матрица коэффициентов, отражающая зависимость удельных цен продажи земельных участков под многолетние насаждения от площади, усредненные данные по России.

Площадь, га	аналог			
	<0,5	0,5-5	>5	
объект оценки	<0,5	1,00	1,12	1,17
	0,5-5	0,90	1,00	1,05
	>5	0,86	0,96	1,00



Таблица 48. Матрица коэффициентов, отражающая зависимость удельных цен продажи земельных участков, классифицируемых как залежь, от площади, усредненные данные по России.

Площадь, га		аналог			
		<10	10-30	30-100	>100
объект оценки	<10	1,00	1,09	1,19	1,35
	10-30	0,92	1,00	1,09	1,24
	30-100	0,84	0,92	1,00	1,14
	>100	0,74	0,81	0,88	1,00

Источник: *Источник: Справочник оценщика недвижимости-2025. Земельные участки сельскохозяйственного назначения. под ред. Лейфера Л.А.,*

Существенным для экономики и ценности объекта являются возможности экономии ресурсов. От отношения полезной площади к общей площади помещений зависит характеристика доходности объекта: чем больше это отношение, тем больше отношение дохода к затратам на эксплуатацию объекта и тем меньше доля суммы, подлежащей резервированию на воспроизводство объекта (возврата капитал) в чистом доходе от сдачи объекта в аренду. Экономические характеристики в большей степени влияют на стоимость объектов капитального строительства коммерческого назначения и в меньшей степени на стоимость земельных участков, поскольку для незастроенных земельных участков основное влияние имеет фактические и физические параметры и местоположение. В подавляющем большинстве предложения о продаже земельных участков не содержат условий по передаче какого-либо дополнительного движимого имущества. Наличие движимого имущества влияет на стоимость сделки земельного участка в размере стоимости этого имущества.

Таблица 23. Диапазоны корректировок для факторов влияния на стоимости земельных участков

№ п/п	Наименование ЗУ	Условия		Диапазоны корректировок	Местоположение земельных участков
Городские земельные участки					
1	Городского коммерческого назначения (торговля, офисы, сервис)	Близость ж/д вокзала	Удаление на 0,3-0,8 км.	0...10%	Города РФ
2	Городского коммерческого назначения (торговля, офисы, сервис)	Близость к метро	Удаление на 0,3-0,4 км.	0...9%	Москва, С-П,
3	Городского коммерческого назначения (торговля, офисы, сервис)	Близость к остановке транспорта	Удаление на 0,3-0,5 км.	0...7%	Города РФ
4	Городского коммерческого назначения (торговля, офисы, сервис)	Близость к остановке транспорта	Удаление на 0,1-0,2 км.	различия не выявлены	Москва, С-П.
5	Городского коммерческого назначения (торговля, офисы, сервис)	Наличие рядом церкви	Удаление на 0,3-0,5 км.	различия не выявлены	Москва, С-П.
6	Городского коммерческого назначения (торговля, офисы, сервис)	Наличие инженерных сетей на участке	Отсутствие инженерных сетей	различия не выявлены	Москва, С-П,
7	Городского коммерческого назначения (торговля, офисы, сервис)	Наличие ИРД	Без ИРД	12...20%	Москва, С-П, М.О.
8	Городского коммерческого назначения (торговля, офисы, сервис)	Наличие культурно-исторического ансамбля	Удаленность от ансамбля до 0,5 км.	0...6%	Москва, С-П,
9	Городского коммерческого назначения (торговля, офисы, сервис)	Наличие источника экологической опасности (химзавод, выбросы)	Отсутствие источников экологической опасности в зоне до 3 км.	0...-28%	Москва, С-П.
Земли мелких населенных пунктов					
1	Под и.ж.с.	Наличие газа на участке	Отсутствие газа и возможности подключения	10...18%	М.О.
2	Под и.ж.с.	Наличие газа рядом с участком	Отсутствие газа и возможности подключения	10...13%	М.О.
3	Под и.ж.с.	Наличие леса или водоема рядом	Отсутствие леса, водоема	4...7%	М.О.
5	Под и.ж.с.	Наличие культурно-исторического ансамбля	Удаленность от ансамбля до 1,5 км.	0...11%	М.О.
6	Под и.ж.с.	Наличие рядом церкви	Удаление на 0,3-0,5 км.	0...10%	М.О.
7	Под и.ж.с.	Наличие школы	Отсутствие школы	0...7%	М.О.
8	Под и.ж.с.	Наличие рядом	Отсутствие	6...12%	М.О.

№ п/п	Наименование ЗУ	Условия		Диапазоны корректировок	Местоположение земельных участков
		федеральной трассы	федеральной трассы		
9	Под и.ж.с.	Наличие дороги с твердым покрытием	Дорога грунтовая, гравийная	0...11%	М.О.
10	Под и.ж.с.	Наличие магазинов	Отсутствие магазинов	0...15%	М.О.
Земли загородных владений до 30 км. от городов					
1	Под коттеджную застройку	Наличие общей канализации	Отсутствие общей канализации	8...16%	М.О.
2	Под коттеджную застройку	Наличие рядом выезда на федеральную или муниципальную трассу	Выезд свыше 2 км.	0...11%	М.О.
3	Под коттеджную застройку	Наличие дороги с твердым покрытием	Дорога грунтовая, гравийная	0...12%	М.О.
4	Под коттеджную застройку	Наличие леса и водоема	Отсутствие леса, водоема	5...19%	М.О.
5	Под коттеджную застройку	Централизованная охрана участков	Без охраны	7...10%	М.О.

Источник: СРК-2023 под редакцией к.т.н. Е.Е. Яскевича

12.2. КОЛЛЕКТИВНОЕ МНЕНИЕ ЭКСПЕРТОВ-ОЦЕНЩИКОВ

12.2.1. ЗНАЧЕНИЕ СКИДОК НА ТОРГ НА АКТИВНОМ РЫНКЕ

Значения скидки на торг, усредненные по городам России, и границы доверительных интервалов

Таблица 353. Значение «Скидки на торг». Усредненные данные по городам России, и границы доверительных интервалов.

Класс объектов	Активный рынок		
	Среднее значение	Доверительный интервал	
1. Земельные участки под индустриальную застройку	10,1%	9,4%	10,9%
2. Земельные участки под коммерческую застройку	8,8%	8,2%	9,5%
3. Земельные участки под размещение специализированной сельскохозяйственной недвижимости	13,3%	12,3%	14,3%
4. Земельные участки под жилую застройку	8,7%	7,9%	9,5%
5. Земельные участки под объекты рекреации	12,7%	11,7%	13,8%



Границы расширенного интервала значений скидки на торг

Таблица 354. Значение «Скидки на торг». Усредненные данные по городам России, и границы расширенных интервалов.

Класс объектов	Активный рынок		
	Среднее значение	Расширенный интервал	
1. Земельные участки под индустриальную застройку	10,1%	5,9%	14,4%
2. Земельные участки под коммерческую застройку	8,8%	4,8%	12,8%
3. Земельные участки под размещение специализированной сельскохозяйственной недвижимости	13,3%	8,0%	18,6%
4. Земельные участки под жилую застройку	8,7%	4,5%	12,9%
5. Земельные участки под объекты рекреации	12,7%	7,6%	17,9%

Источник «Справочник оценщика недвижимости-2025. Земельные участки часть 2 под ред. Лейфер Л.А.

**1.3.2. Корректировки на уторгование для объектов недвижимости**

Использование: при проведении расчетов и корректировок.

Приведены отдельные данные, полученные по сведениям риэлтерских фирм, сети Интернет и из периодических изданий по недвижимости (табл. 1.3.2).

Таблица 1.3.2

Значения корректировок на уторгование для объектов недвижимости в различных городах РФ

Населенный пункт	Жилая		Торговая		Офисная		Производственно-складская		Земельные участки
	Аренда	Продажа	Аренда	Продажа	Аренда	Продажа	Аренда	Продажа	Продажа
Крупные города									
Воронеж	4-5 (4,5)	7-8 (7,5)	4-8 (6)	6-9 (7,5)	3-7 (5)	6-10 (8)	6-7 (6,5)	9-12 (10,5)	9-12 (10,5)
Екатеринбург	4-5 (4,5)	6-8 (7)	4-6 (5)	8-10 (9)	4-5 (4,5)	9-10 (9,5)	6-8 (7)	10-12 (11)	10-13 (11,5)
Краснодар	3-4 (3,5)	5-8 (6,5)	4-5 (4,5)	8-11 (9,5)	3-5 (4)	7-11 (9)	5-7 (6)	10-12 (11)	10-12 (11)
Москва	4-6 (5)	5-9 (7)	4-6 (5)	8-12 (10)	5-7 (6)	11-12 (11,5)	6-8 (7)	11-14 (12,5)	11-13 (12)
Новосибирск	4-6 (5)	5-7 (6)	5-7 (6)	8-12 (9,5)	5-6 (5,5)	10-11 (10,5)	5-7 (6)	11-12 (10,5)	11-13 (12)
Ростов-на-Дону	3-5 (4)	6-9 (7)	5-7 (6)	9-10 (9,5)	5-7 (6)	9-12 (10,5)	7-9 (8)	10-14 (12)	11-14 (12,5)
С.-Петербург	3-5 (4)	6-10 (8)	5-9 (7)	8-12 (10)	4-6 (5)	11-12 (11,5)	6-10 (8)	10-14 (12)	10-13 (11)
Среднее по крупным городам	4,3	7,0	5,6	9,3	5,1	10,1	6,9	11,4	11,5
Средние города									
Владивосток	3-6 (4)	8-9 (8,5)	6-8 (7)	9-11 (9)	6-8 (7)	9-13 (11)	7-9 (8)	10-12 (11)	10-14 (12)
Омск	3-6 (4,5)	8-9 (8,5)	6-8 (7)	9-12 (10,5)	4-7 (5,5)	9-12 (10,5)	7-9 (8)	10-14 (12)	10-12 (11)
Севастополь	8-9 (7)	10-12 (11)	-	10-12 (11)	-	10-13 (11,5)	-	10-14 (12)	12-15 (13,5)
Ставрополь	4-6 (5)	7-9 (8)	6-7 (6,5)	8-13 (10,5)	5-8 (6,5)	8-14 (11)	6-8 (7)	12-14 (13)	12-13 (12,5)
Тамбов	4-7 (5,5)	8-10 (9)	5-8 (6,5)	8-12 (10)	5-7 (6)	8-12 (10)	6-10 (8)	10-13 (11,5)	12-15 (13,5)
Тверь	4-6 (5)	7-9 (8)	4-7 (5,5)	9-10 (9,5)	5-8 (6,5)	10-12 (11)	6-9 (7,5)	12-14 (13)	11-14 (12,5)
Среднее по средним городам	5,2	8,8	6,5	10,1	6,3	10,8	7,7	12,1	12,5
Небольшие города и населенные пункты									
Московская область	5-9 (7)	8-10 (9)	5-8 (6,5)	10-14 (12)	6-10 (8)	11-14 (12,5)	9-10 (9,5)	11-14 (12,5)	12-15 (13,5)

Примечание. В скобках указано среднее значение.

По данным исследований рынка жилья РФ минимальные скидки при продаже прав собственности имеются в марте и в мае, а максимальные – в июле и декабре.

Источник: СРД-34, 2024 год под редакцией к.т.н. Е.Е. Яскевича

Выводы:

- Наибольшее количество предложений по продаже земельных участков для индивидуальной жилой застройки в Тверской области приходится на Калининский район – 31,7% от общего количества предложений.

- По данным специалистов компаний Центр недвижимости "Тверской регион"28, АН "Успех"29, АН "Пять звезд" спрос на земельные участки для индивидуальной жилой застройки в Тверской области является умеренным ввиду слабо развитой инфраструктуры. Средний срок экспозиции земельных участков для жилой застройки составляет около полугода. Наиболее востребованными являются свободные земельные участки площадью около 15 сот, расположенные в близости г. Тверь и обеспеченные всей необходимой инженерной инфраструктурой и имеющие асфальтовые подъездные пути.

диапазон цен на земли для жилищного строительства в Тверской области составляет: от 1 000 руб./сот до 177 778 руб./сот. в зависимости от расположения участков, наличия коммуникаций, подъездных путей, развития окружения.

3. ПРОЦЕСС ОЦЕНКИ

3.1. ЭТАПЫ ПРОВЕДЕНИЯ ОЦЕНКИ

В соответствии с ФСО III "Процесс оценки», утвержденного приказом Минэкономразвития России от 14 апреля 2022 г. N 200 проведение оценки объекта включает в себя следующие этапы:

1) согласование задания на оценку заказчиком оценки и оценщиком или юридическим лицом, с которым оценщик заключил трудовой договор, путем подписания такого задания в составе договора на оценку объекта оценки (далее - договор на оценку) или в иной письменной форме в случае проведения оценки на основаниях, отличающихся от договора на оценку, предусмотренных Федеральным законом от 29 июля 1998 г. N 135-ФЗ "Об оценочной деятельности в Российской Федерации" (Собрание законодательства Российской Федерации, 1998, N 31, ст.3813; 2021, N 27, ст.5179) (далее - Федеральный закон);

2) сбор и анализ информации, необходимой для проведения оценки;

3) применение подходов к оценке, включая выбор методов оценки и осуществление необходимых расчетов;

4) согласование промежуточных результатов, полученных в рамках применения различных подходов к оценке (в случае необходимости), и определение итоговой стоимости объекта оценки;

• • 5) составление отчета об оценке объекта оценки (далее - отчет об оценке).

3.2. ПОДХОДЫ К ОЦЕНКЕ

Затратный метод

Предпосылка данного подхода заключается в том, что стоимость любого имущества зависит от затрат на воспроизводство аналогичного имущества. Согласно затратному подходу, стоимость Объекта оценки определяется, как сумма восстановительной стоимости улучшений за вычетом накопленного износа и к результату добавляется стоимость земельного участка. Под восстановительной стоимостью понимаются затраты по воссозданию Объекта оценки в первоначальном виде, включая в них прибыль строительной организации и инвестора. Под накопленным износом понимается общая потеря стоимости Объектом оценки на момент оценки в процентном выражении, под действием физических, функциональных и внешних факторов.

Сравнительный подход

Метод сравнения продаж - Данный подход основывается на предпосылке, что стоимость любого имущества зависит от цен, которые сложились к настоящему моменту на аналогичное или схожее имущество.

Согласно подходу сравнения продаж, стоимость Объекта оценки определяется ценами недавних сделок купли-продажи схожих по своим характеристикам (сравнимых) объектов, после внесения к этим ценам поправок, компенсирующих отличия между оцениваемой и сравнимой недвижимостью.

Доходный подход

Данный подход основывается на предпосылке, что стоимость любого имущества зависит от величины дохода, который, как ожидается, оно принесет.

Доходный подход включает в себя два основных метода. Согласно первому (статическому), стоимость Объекта оценки рассчитывается на основе текущего ежегодного дохода от ее эксплуатации, с помощью специальных коэффициентов, отражающих сложившуюся на рынке взаимосвязь между имущественными стоимостями и уровнем доходов. В соответствие со вторым (динамическим), делается прогноз относительно эксплуатационного дохода на определенный период в будущем и вероятной цены продажи Объекта оценки в конце этого периода, а затем рассчитываются и суммируются текущие стоимости всех будущих доходов, с использованием специального коэффициента, отражающего риск, который сопровождает капиталовложения в данный Объект оценки.

В зависимости от конкретной ситуации, результаты каждого из трех подходов могут в большей или меньшей степени отличаться друг от друга. Выбор итоговой оценки стоимости зависит от назначения оценки, имеющейся информации и степени ее достоверности. Для

определения итоговой величины используется метод средневзвешенной стоимости, а также субъективное мнение Оценщика.

Метод сравнения продаж

Метод применяется для оценки земельных участков, как занятых зданиями, строениями и (или) сооружениями (далее - застроенных земельных участков), так и земельных участков, не занятых зданиями, строениями и (или) сооружениями (далее - незастроенных земельных участков). Условие применения метода - наличие информации о ценах сделок с земельными участками, являющимися аналогами оцениваемого. При отсутствии информации о ценах сделок с земельными участками допускается использование цен предложения (спроса).

Метод предполагает следующую последовательность действий:

определение элементов, по которым осуществляется сравнение объекта оценки с объектами - аналогами (далее - элементов сравнения);

определение по каждому из элементов сравнения характера и степени отличий каждого аналога от оцениваемого земельного участка;

определение по каждому из элементов сравнения корректировок цен аналогов, соответствующих характеру и степени отличий каждого аналога от оцениваемого земельного участка;

корректировка по каждому из элементов сравнения цен каждого аналога, сглаживающая их отличия от оцениваемого земельного участка;

расчет рыночной стоимости земельного участка путем обоснованного обобщения скорректированных цен аналогов.

К элементам сравнения относятся факторы стоимости объекта оценки (факторы, изменение которых влияет на рыночную стоимость объекта оценки) и сложившиеся на рынке характеристики сделок с земельными участками.

Наиболее важными факторами стоимости, как правило, являются:

местоположение и окружение;

целевое назначение, разрешенное использование, права иных лиц на земельный участок;

физические характеристики (рельеф, площадь, конфигурация и др.);

транспортная доступность;

инфраструктура (наличие или близость инженерных сетей и условия подключения к ним, объекты социальной инфраструктуры и т.п.).

К характеристикам сделок с земельными участками, в том числе, относятся:

условия финансирования сделок с земельными участками (соотношение собственных и заемных средств, условия предоставления заемных средств);

условия платежа при совершении сделок с земельными участками (платеж денежными средствами, расчет векселями, взаимозачеты, бартер и т.п.);

обстоятельства совершения сделки с земельными участками (был ли земельный участок представлен на открытый рынок в форме публичной оферты, аффилированность покупателя и продавца, продажа в условиях банкротства и т.п.);

изменение цен на земельные участки за период с даты заключения сделки с аналогом до даты проведения оценки.

Характер и степень отличий аналога от оцениваемого земельного участка устанавливаются в разрезе элементов сравнения путем прямого сопоставления каждого аналога с объектом оценки. При этом предполагается, что сделка с объектом оценки будет совершена исходя из сложившихся на рынке характеристик сделок с земельными участками.

Корректировки цен аналогов по элементам сравнения могут быть определены как для цены единицы измерения аналога (например, гектар, квадратный метр), так и для цены аналога в целом. Корректировки цен могут рассчитываться в денежном или процентном выражении.

Величины корректировок цен, как правило, определяются следующими способами:

прямым попарным сопоставлением цен аналогов, отличающихся друг от друга только по одному элементу сравнения, и определением на базе полученной таким образом информации корректировки по данному элементу сравнения;

прямым попарным сопоставлением дохода двух аналогов, отличающихся друг от друга только по одному элементу сравнения, и определения путем капитализации разницы в доходах корректировки по данному элементу сравнения;

корреляционно - регрессионным анализом связи между изменением элемента сравнения и изменением цен аналогов (цен единиц измерения аналогов) и определением уравнения связи между значением элемента сравнения и величиной рыночной стоимости земельного участка;

определением затрат, связанных с изменением характеристики элемента сравнения, по которому аналог отличается от объекта оценки;

экспертным обоснованием корректировок цен аналогов.

В результате определения и внесения корректировок цены аналогов (единицы измерения аналогов), как правило, должны быть близки друг к другу. В случае значительных различий скорректированных цен аналогов целесообразно выбрать другие аналоги; элементы, по которым проводится сравнение; значения корректировок.

Данный метод был использован при оценке объектов.

Метод выделения

Метод применяется для оценки застроенных земельных участков.

Условия применения метода:

наличие информации о ценах сделок с едиными объектами недвижимости, аналогичными единому объекту недвижимости, включающему в себя оцениваемый земельный участок. При отсутствии информации о ценах сделок допускается использование цен предложения (спроса);

соответствие улучшений земельного участка его наиболее эффективному использованию.

Метод предполагает следующую последовательность действий:

определение элементов, по которым осуществляется сравнение единого объекта недвижимости, включающего в себя оцениваемый земельный участок, с объектами - аналогами;

определение по каждому из элементов сравнения характера и степени отличий каждого аналога от единого объекта недвижимости, включающего в себя оцениваемый земельный участок;

определение по каждому из элементов сравнения корректировок цен аналогов, соответствующих характеру и степени отличий каждого аналога от единого объекта недвижимости, включающего в себя оцениваемый земельный участок;

корректировка по каждому из элементов сравнения цен каждого аналога, сглаживающая их отличия от единого объекта недвижимости, включающего в себя оцениваемый земельный участок;

расчет рыночной стоимости единого объекта недвижимости, включающего в себя оцениваемый земельный участок, путем обоснованного обобщения скорректированных цен аналогов;

расчет стоимости замещения или стоимости воспроизводства улучшений оцениваемого земельного участка;

расчет рыночной стоимости оцениваемого земельного участка путем вычитания из рыночной стоимости единого объекта недвижимости, включающего в себя оцениваемый земельный участок, стоимости замещения или стоимости воспроизводства улучшений земельного участка.

Сумма затрат на создание улучшений земельного участка может определяться с использованием укрупненных и (или) элементных стоимостных показателей.

К укрупненным стоимостным показателям относятся как показатели, характеризующие параметры объекта в целом - квадратный, кубический, погонный метр, так и показатели по комплексам и видам работ.

К элементарным стоимостным показателям относятся элементарные цены и расценки, используемые при определении суммы затрат на создание улучшений.

Укрупненные и элементарные стоимостные показатели, рассчитанные в зафиксированном на конкретную дату уровне цен (базисном уровне цен), могут быть пересчитаны в уровень цен на дату оценки с использованием системы текущих и прогнозных индексов изменения стоимости строительства.

Расчет суммы затрат на создание улучшений с использованием элементарных стоимостных показателей может осуществляться также с использованием ресурсного и ресурсно - индексного методов. Ресурсный (ресурсно - индексный) метод состоит в калькулировании в текущих (прогнозных) ценах и тарифах всех ресурсов (элементов затрат), необходимых для создания улучшений.

При определении суммы затрат на создание улучшений земельного участка следует учитывать прибыль инвестора - величину наиболее вероятного вознаграждения за инвестирование капитала в создание улучшений. Прибыль инвестора может рассчитываться как разность между ценой продажи и затратами на создание аналогичных объектов. Прибыль инвестора также может быть рассчитана как отдача на капитал при его наиболее вероятном аналогичном по уровню рисков инвестировании.

При определении стоимости замещения или стоимости воспроизводства учитывается величина накопленного износа улучшений.

Накопленный износ улучшений может определяться в целом или в денежном выражении как сумма физического, функционального и части экономического износа, относящегося к улучшениям.

Физическим износом является потеря стоимости улучшений, обусловленная ухудшением их физических свойств.

Функциональным износом является потеря стоимости улучшений, обусловленная несоответствием объемно - планировочного решения, строительных материалов и инженерного оборудования улучшений, качества произведенных строительных работ или других характеристик улучшений современным рыночным требованиям, предъявляемым к данному типу улучшений.

Экономическим износом является потеря стоимости единого объекта недвижимости, обусловленная отрицательным воздействием внешних по отношению к нему факторов.

Физический и функциональный износ могут быть устранимыми и неустранимыми. Экономический износ, как правило, является неустранимым. При этом износ является устранимым, если затраты на его устранение меньше, чем увеличение стоимости объекта недвижимости в результате его устранения.

В связи с отсутствием концепции по застройке земельного участка данный метод в оценке не использовался.

Метод распределения

Метод применяется для оценки застроенных земельных участков.

Условия применения метода:

наличие информации о ценах сделок с единичными объектами недвижимости, аналогичными единому объекту недвижимости, включающему в себя оцениваемый земельный участок. При отсутствии информации о ценах сделок допускается использование цен предложения (спроса);

наличие информации о наиболее вероятной доле земельного участка в рыночной стоимости единого объекта недвижимости;

соответствие улучшений земельного участка его наиболее эффективному использованию.

Метод предполагает следующую последовательность действий:

определение элементов, по которым осуществляется сравнение единого объекта недвижимости, включающего в себя оцениваемый земельный участок, с объектами - аналогами;

определение по каждому из элементов сравнения характера и степени отличий каждого аналога от единого объекта недвижимости, включающего в себя оцениваемый земельный участок;

определение по каждому из элементов сравнения корректировок цен аналогов, соответствующих характеру и степени отличий каждого аналога от единого объекта недвижимости, включающего в себя оцениваемый земельный участок;

корректировка по каждому из элементов сравнения цен каждого аналога, сглаживающая их отличия от единого объекта недвижимости, включающего в себя оцениваемый земельный участок;

расчет рыночной стоимости единого объекта недвижимости, включающего в себя оцениваемый земельный участок, путем обоснованного обобщения скорректированных цен аналогов;

расчет рыночной стоимости оцениваемого земельного участка путем умножения рыночной стоимости единого объекта недвижимости, включающего в себя оцениваемый земельный участок, на наиболее вероятное значение доли земельного участка в рыночной стоимости единого объекта недвижимости.

В связи с отсутствием концепции по застройке земельного участка данный метод в оценке не использовался.

Метод капитализации земельной ренты

Метод применяется для оценки застроенных и незастроенных земельных участков. Условие применения метода - возможность получения земельной ренты от оцениваемого земельного участка.

Метод предполагает следующую последовательность действий:

расчет земельной ренты, создаваемой земельным участком;

определение величины соответствующего коэффициента капитализации земельной ренты;

расчет рыночной стоимости земельного участка путем капитализации земельной ренты.

Под капитализацией земельной ренты понимается определение на дату проведения оценки стоимости всех будущих равных между собой или изменяющихся с одинаковым темпом величин земельной ренты за равные периоды времени. Расчет производится путем деления величины земельной ренты за первый после даты проведения оценки период на определенный оценщиком соответствующий коэффициент капитализации.

В рамках данного метода величина земельной ренты может рассчитываться как доход от сдачи в аренду земельного участка на условиях, сложившихся на рынке земли.

Основными способами определения коэффициента капитализации являются:

деление величины земельной ренты по аналогичным земельным участкам на цену их продажи;

увеличение безрисковой ставки отдачи на капитал на величину премии за риск, связанный с инвестированием капитала в оцениваемый земельный участок.

При этом под безрисковой ставкой отдачи на капитал понимается ставка отдачи при наименее рискованном инвестировании капитала (например, ставка доходности по депозитам банков высшей категории надежности или ставка доходности к погашению по государственным ценным бумагам).

В связи с отсутствием достоверных данных об аренде земельных участков этот метод в расчетах не использовался

Метод остатка

Метод применяется для оценки застроенных и незастроенных земельных участков. Условие применения метода - возможность застройки оцениваемого земельного участка улучшениями, приносящими доход.

Метод предполагает следующую последовательность действий:

расчет стоимости воспроизводства или замещения улучшений, соответствующих наиболее эффективному использованию оцениваемого земельного участка;

расчет чистого операционного дохода от единого объекта недвижимости за определенный период времени на основе рыночных ставок арендной платы;

расчет чистого операционного дохода, приходящегося на улучшения, за определенный период времени как произведения стоимости воспроизводства или замещения улучшений на соответствующий коэффициент капитализации доходов от улучшений;

расчет величины земельной ренты как разности чистого операционного дохода от единого объекта недвижимости за определенный период времени и чистого операционного дохода, приходящегося на улучшения за соответствующий период времени;

расчет рыночной стоимости земельного участка путем капитализации земельной ренты.

Метод допускает также следующую последовательность действий:

расчет стоимости воспроизводства или замещения улучшений, соответствующих наиболее эффективному использованию оцениваемого земельного участка;

расчет чистого операционного дохода от единого объекта недвижимости за определенный период времени на основе рыночных ставок арендной платы;

расчет рыночной стоимости единого объекта недвижимости путем капитализации чистого операционного дохода за определенный период времени;

расчет рыночной стоимости земельного участка путем вычитания из рыночной стоимости единого объекта недвижимости стоимости воспроизводства или замещения улучшений.

Чистый операционный доход равен разности действительного валового дохода и операционных расходов. При этом из действительного валового дохода вычитаются только те операционные расходы, которые, как правило, несет арендодатель.

Действительный валовой доход равен разности потенциального валового дохода и потерь от простоя помещений и потерь от неплатежей за аренду.

Потенциальный валовой доход равен доходу, который можно получить от сдачи всей площади единого объекта недвижимости в аренду при отсутствии потерь от невыплат арендной платы. При оценке земельного участка арендные ставки за пользование единым объектом недвижимости рассчитываются на базе рыночных ставок арендной платы (наиболее вероятных ставок арендной платы, по которым объект оценки может быть сдан в аренду на открытом рынке в условиях конкуренции, когда стороны сделки действуют разумно, располагая всей необходимой информацией, а на величине ставки арендной платы не отражаются какие-либо чрезвычайные обстоятельства).

Для пустующих и используемых собственником для собственных нужд помещений также используются рыночные ставки арендной платы. В потенциальный доход включаются и другие доходы, получаемые за счет неотделимых улучшений недвижимости, но не включенные в арендную плату.

Величина операционных расходов определяется исходя из рыночных условий сдачи в аренду единых объектов недвижимости. Операционные расходы подразделяются на: постоянные - не зависящие от уровня заполняемости единого объекта недвижимости, переменные - зависящие от уровня заполняемости единого объекта недвижимости и расходы на замещение элементов улучшений со сроком использования меньше, чем срок использования улучшений в целом (далее - элементов с коротким сроком использования). В состав операционных расходов не входят амортизационные отчисления по недвижимости и расходы по обслуживанию долговых обязательств по недвижимости.

Расчет расходов на замещение элементов улучшений с коротким сроком использования производится путем деления суммы затрат на создание данных элементов улучшений на срок их использования. В процессе выполнения данных расчетов целесообразно учитывать возможность процентного наращивания денежных средств для замены элементов с коротким сроком использования.

Управленческие расходы включаются в состав операционных расходов независимо от того, кто управляет объектом недвижимости - собственник или управляющий.

При расчете коэффициента капитализации для улучшений земельного участка следует учитывать наиболее вероятный темп изменения дохода от улучшений и наиболее вероятное

изменение стоимости улучшений (например, при уменьшении стоимости улучшений - учитывать возврат капитала, инвестированного в улучшения).

В связи с отсутствием концепции по застройке земельного участка данный метод в оценке не использовался.

Метод предполагаемого использования

Метод применяется для оценки застроенных и незастроенных земельных участков.

Условие применения метода - возможность использования земельного участка способом, приносящим доход.

Метод предполагает следующую последовательность действий:

определение суммы и временной структуры расходов, необходимых для использования земельного участка в соответствии с вариантом его наиболее эффективного использования (например, затрат на создание улучшений земельного участка или затрат на разделение земельного участка на отдельные части, отличающиеся формами, видом и характером использования);

определение величины и временной структуры доходов от наиболее эффективного использования земельного участка;

определение величины и временной структуры операционных расходов, необходимых для получения доходов от наиболее эффективного использования земельного участка;

определение величины ставки дисконтирования, соответствующей уровню риска инвестирования капитала в оцениваемый земельный участок;

расчет стоимости земельного участка путем дисконтирования всех доходов и расходов, связанных с использованием земельного участка.

При этом под дисконтированием понимается процесс приведения всех будущих доходов и расходов к дате проведения оценки по определенной оценщиком ставке дисконтирования.

Для приведения всех будущих доходов и расходов к дате проведения оценки используются ставки дисконтирования, получаемые на основе анализа ставок отдачи на капитал аналогичных по уровню рисков инвестиций.

Источником доходов может быть сдача в аренду, хозяйственное использование земельного участка или единого объекта недвижимости либо продажа земельного участка или единого объекта недвижимости в наиболее вероятные сроки по рыночной стоимости.

Расчет доходов в варианте сдачи недвижимости в аренду должен предусматривать учет дохода от продажи единого объекта недвижимости в конце прогнозного периода.

В связи с отсутствием концепции по застройке земельного участка данный метод в оценке не использовался.

АНАЛИЗ НАИБОЛЕЕ ЭФФЕКТИВНОГО ИСПОЛЬЗОВАНИЯ ОБЪЕКТА ОЦЕНКИ

При анализе эффективного использования в настоящем Отчете, определяется наилучший вариант использования Объекта оценки и разрешенное законом использование (право владения, распоряжения и пользования), вследствие чего Объект оценки за предполагаемый период времени должен оправдаться в финансовом, экономическом и моральном отношении.

Понятие наилучшего и эффективного использования подразумевает наряду с выгодами для собственника недвижимости, особую общественную пользу. Подразумевается, что определение наилучшего и эффективного использования является результатом суждений Оценщика на основе его аналитических навыков, тем самым выражая лишь мнение, а не безусловный факт. В практике оценки недвижимости положение о наилучшем и эффективном использовании представляет собой первую ступеньку для дальнейшей оценки стоимости Объекта оценки. В данном случае наилучшим использованием будет использование Объекта оценки в его сегодняшнем назначении.

Концепция наилучшего использования является неотъемлемой составной частью первого этапа данной работы - оценки рыночной стоимости.

Международные стандарты оценки (МКСОИ) определяют наиболее эффективное использование имущества, как наиболее вероятный способ его эксплуатации, который

является юридически разрешенным, физически возможным, разумно оправданным, экономически обоснованным, осуществимым с финансовой точки зрения и приводящим к наивысшей стоимости этого имущества.

На практике анализ оптимального использования объекта недвижимости выявляется путем проверки соответствия рассматриваемых вариантов использования следующим четырем критериям:

- быть *физически возможным*;
- быть *законодательно допустимым*, т.е. срок и форма предполагаемого использования не должна подпадать под действие правовых ограничений;
- быть *финансово состоятельным*, т.е. использование должно обеспечить доход, равный или больший по сравнению с суммой операционных расходов, финансовых обязательств и капитальных затрат;
- быть *максимально эффективным*, т.е. иметь наибольшую продуктивность среди вариантов использования, вероятность реализации которых подтверждается рынком.

Для определения наилучшего и наиболее эффективного использования оцениваемого объекта были учтены четыре основных критерия:

1) юридическая правомочность – рассмотрение только тех способов, которые разрешены законодательными актами;

2) физическая возможность – рассмотрение физически реальных в данном месте способов использования;

3) экономическая приемлемость – рассмотрение того, какое физически возможное и юридически правомочное использование будет давать приемлемый доход владельцу имущества;

4) максимальная эффективность – рассмотрение того, какое экономически приемлемое использование будет приносить максимальный чистый доход или максимальную текущую стоимость.

НЭИ определяется для застроенного земельного участка и для земельного участка в предположении отсутствия имеющейся застройки. Последнее требуется для определения рыночной стоимости земельного участка в затратном подходе.

Анализ наиболее эффективного использования земельных участков

При анализе оптимального использования земельных участков Оценщик пришел к выводу, что рекомендуемое использование объекта совпадает с его прямым назначением.

Использование имущества, неразрешенное законом или физически невозможное, не может рассматриваться в качестве наиболее эффективного. После исследования одного или нескольких разумно оправданных вариантов использования на предмет финансовой состоятельности принимается тот, в результате которого Объект оценки будет иметь максимальную стоимость. Этот вариант и считается наиболее эффективным использованием Объекта оценки. В дальнейшем наши расчеты будут строиться на предположении об использовании Объекта оценки в качестве земель населенного пункта, для жилищного строительства.

4. РАСЧЕТ СПРАВЕДЛИВОЙ СТОИМОСТИ ОБЪЕКТА ОЦЕНКИ.

4.1. Обоснование отказа от использования доходного и затратного подходов к оценке

В процессе работы над определением стоимости объекта Оценщик пришел к выводу, что использование двух из трех существующих подходов (затратного и доходного) является некорректным. Поэтому Оценщик принял решение отказаться от использования этих подходов при расчете величины стоимости объекта оценки и использовать только один – сравнительный. Ниже приводится краткое обоснование данного решения.

Затратный подход, по мнению Оценщика, может быть применен по отношению к Объекту оценки, но в связи с тем, что строительство такого жилья в Тверской области индивидуальна, то Оценщик счел корректным не использовать затратный подход при определении рыночной стоимости Объекта оценки.

В основе доходного подхода лежит принцип ожидания, который гласит, что все стоимости сегодня являются отражением будущих преимуществ. При применении данного подхода анализируется возможность недвижимости генерировать определенный доход, который обычно выражается в форме дохода от эксплуатации и дохода от возможной продажи в конце периода владения. Применительно к Объекту оценки можно гипотетически предположить, что он приобретает не как «дом для отдыха и проживания», а как объект для извлечения прибыли от сдачи его в аренду и последующей (возможной) продажи.

Против использования доходного подхода, как некорректного в данной ситуации, у Оценщика также имелось несколько аргументов. Прежде всего – это информация, полученная от Заказчика, что Объект оценки будет использоваться исключительно для целей проживания и отдыха, т.е. будущий собственник не планирует сдавать его в аренду с целью извлечения дохода.

Во-вторых, несмотря на существующий в Тверской рынок аренды жилых домов, он продолжает в основном оставаться «черным». Договора аренды в подавляющем количестве нигде не регистрируются, а оплата производится в виде необлагаемой налогом наличной суммы. Это обстоятельство не позволяет Оценщику собрать достаточное количество достоверной информации о размере арендной платы и ставок аренды по объектам-аналогам. Использовать же информацию, не имеющую документального подтверждения и обоснования, Оценщик посчитал невозможным. Поэтому доходный подход был исключен из расчетов.

По мнению Оценщика, единственно возможным подходом к оценке Объекта из трех существующих можно считать сравнительный подход, который в силу хорошо развитой системы информационного обеспечения дает наиболее объективные результаты.

4.2. Определение справедливой стоимости объекта оценки сравнительным подходом

Основой применения данного подхода является то факт, что стоимость оценки непосредственно связана с ценой продажи аналогичных объектов. Каждая сопоставимая продажа сравнивается с Объектом оценки. В цену сопоставимой продажи вносятся поправки (корректировки), отражающие существенные различия между ними.

При использовании сравнительного подхода Оценщиком были предприняты следующие шаги:

Сбор данных, изучение рынка недвижимости, отбор аналогов из числа сделок купли – продажи и предложений на продажу (публичных оферт);

Проверка информации по каждому отобранному аналогу о цене продажи и запрашиваемой цене, оплате сделки, физических характеристик, местоположение и иных условий сделки;

Анализ и сравнение каждого аналога с Объектом оценки по времени продажи (выставлению оферты), местоположению, физическим характеристикам и условиям продажи;

Корректировка цен продаж или запрашиваемых цен по каждому аналогу в соответствии с имеющимися различиями между ним и Объектом оценки;

Согласование скорректированных цен аналогов и вывод показателя стоимости Объекта оценки.

При сравнительном анализе стоимости Объекта оценки с ценами аналогов Оценщик использовал данные по ценам предложений (публичных оферт) аналогичных объектов, взятых из открытых источников (печатных изданий, официальных Интернет сайтов и т.п.). Такой подход, по мнению Оценщика, оправдан с той точки зрения, что потенциальный покупатель прежде, чем принять решение о покупке объекта недвижимости проанализирует текущее рыночное предложение и придет к заключению о возможной цене предлагаемой недвижимости, учитывая все его достоинства и недостатки относительно объектов сравнения.

При отсутствии в свободном доступе баз данных (листингов) с ценами реальных сделок, на которые опираются в своей работе оценщики большинства стран мира, Оценщик справедливо сделал вывод, что данные публичных оферт наиболее близки к реальным ценам сделок купли – продажи, и, следовательно, в наибольшей степени отвечают требованиям российского законодательства в области оценки.

В ходе анализа к ценам аналогов были внесены корректировки на различия, существующие между аналогами и Объектом оценки. Отрицательная поправка вносится в случае, если по данному показателю аналог превосходит Объект оценки, а положительная – если по данному показателю аналог ему уступает.

Величина корректировки определяется Оценщиком экспертным путем или на основании весовой доли элемента сравнения в общей стоимости Объекта оценки.

В процессе сравнения объектов Оценщик вносил отрицательные (если объект сравнения лучше Объекта оценки) или положительные (если объект сравнения по своим качествам уступает Объекту оценки) поправки. Величина поправки определялась Оценщиком экспертным путем или на основании весовой доли элемента сравнения в общей стоимости

Расчет стоимости земельного участка.

Для проведения расчетов по сравнительному подходу были отобраны наиболее сходные по своим характеристикам и местоположению земельные участки.

Все анализируемые объекты выставлены на продажу, во время, совпадающее с датой оценки, в связи с этим, корректировка на дату не проводилась.

Полная информация Print Screen, с указанием ссылок на источник информации представлена в Приложении к настоящему отчету.

Отрицательная корректировка вносится в случае, если по данному показателю аналог превосходит объект оценки, а **положительная** - если по данному показателю аналог ему уступает.

Величина корректировки определялась Оценщиком экспертным путем или на основании весовой доли элемента сравнения в общей стоимости объекта оценки.

Расчет стоимости земельного участка.

Для проведения расчетов по сравнительному подходу были отобраны наиболее сходные по своим характеристикам и местоположению земельные участки.

Все анализируемые объекты выставлены на продажу, во время, совпадающее с датой оценки, в связи с этим, корректировка на дату не проводилась.

Полная информация Print Screen, с указанием ссылок на источник информации представлена в Приложении к настоящему отчету.

Выбор метода расчета сравнительным подходом

В настоящем отчете ввиду достаточного объема рыночных данных об объектах-аналогах оценщик применяет метод прямого сравнительного анализа продаж или метод сопоставимых продаж (МСП).

Основная формула метода:

$$C = \frac{\sum (A_i \times K_i + K'_i) \times V_i}{\sum V_i} \times S$$

где:

C – рыночная стоимость объекта оценки, руб.;

A_j – цена объекта-аналога, руб./кв.м.;

K_{ij} – величина относительной корректировки (процентной), %;

K'_{ij} – величина абсолютной корректировки (стоимостной), руб./кв.м.;

i – номер элемента сравнения;

j – номер объекта-аналога;

V_j – весовой коэффициент при согласовании скорректированных стоимостей объектов-аналогов;

S – количество единиц сравнения объекта оценки, кв.м.

Стоимость объекта недвижимости, определяемая с использованием МСП, рассчитывается в следующей последовательности:

- выбор единицы сравнения;
- выбор элементов сравнения;
- выбор и описание объектов-аналогов;
- расчет корректировок по элементам сравнения;
- расчет рыночной стоимости объекта оценки.

Выбор единицы сравнения

Единица сравнения – это адекватные, подходящие единицы сравнения, которые передают информацию об объекте недвижимости наиболее эффективным и понятным способом, выбор их напрямую влияет на результат.

Выбор единиц сравнения зависит от вида оцениваемой недвижимости, и различными сегментами рынка используются различные единицы сравнения.

Согласно п.22г ФСО №7 для выполнения расчетов используются типичные для аналогичного объекта сложившиеся на рынке оцениваемого объекта удельные показатели стоимости (единицы сравнения), в частности цена или арендная плата за единицу площади или единицу объема.

Объектом оценки настоящего Отчет являются земельные участки. На данном сегменте рынка принято апеллировать показателем стоимости 1 сотки или 1 кв.м. В качестве единицы сравнения выбирается 1 кв.м..

Выбор элементов сравнения

Элементы сравнения – это характеристики собственности и сделок, которые определяют факторы, влияющие на цену недвижимости.

Для сравнения объекта оценки с другими объектами недвижимости, с которыми были совершены сделки или которые представлены на рынке для их совершения, обычно используются следующие элементы сравнения (п. 22е ФСО №7):

- передаваемые имущественные права, ограничения (обременения) этих прав;
- условия финансирования состоявшейся или предполагаемой сделки (вид оплаты, условия кредитования, иные условия);
- условия продажи (нетипичные для рынка условия, сделка между аффилированными лицами, иные условия);
- условия рынка (изменения цен за период между датами сделки и оценки, скидки к ценам предложений, иные условия);
- вид использования и (или) зонирование;
- местоположение объекта;
- физические характеристики объекта, в том числе свойства земельного участка, состояние объектов капитального строительства, соотношение площади земельного участка и площади его застройки, иные характеристики;
- экономические характеристики (уровень операционных расходов, условия аренды, состав арендаторов, иные характеристики);
- наличие движимого имущества, не связанного с недвижимостью;
- другие характеристики (элементы), влияющие на стоимость.

Выбор и описание объектов-аналогов

В отношении объектов-аналогов в законодательстве об оценочной деятельности имеются следующие требования в ФСО V и ФСО № 7:

Согласно п.5 ФСО V «Рассматривая возможность и целесообразность применения сравнительного подхода, оценщику необходимо учитывать объем и качество информации о сделках с объектами, аналогичными объекту оценки, в частности:

1) активность рынка (значимость сравнительного подхода тем выше, чем больше сделок с аналогами осуществляется на рынке);

2) доступность информации о сделках (значимость сравнительного подхода тем выше, чем надежнее информация о сделках с аналогами);

3) актуальность рыночной ценовой информации (значимость сравнительного подхода тем выше, чем меньше удалены во времени сделки с аналогами от даты оценки и чем стабильнее рыночные условия были в этом интервале времени);

4) степень сопоставимости аналогов с объектом оценки (значимость сравнительного подхода тем выше, чем ближе аналоги по своим существенным характеристикам к объекту оценки и чем меньше корректировок требуется вносить в цены аналогов).».

Согласно п. 10 ФСО V «В рамках сравнительного подхода при выборе аналогов следует:

1) учитывать достаточность и достоверность информации по каждому аналогу;

2) использовать при проведении анализа наиболее сопоставимые аналоги для того, чтобы вносить меньше корректировок;

3) учитывать, что сделки, совершенные ближе к дате оценки, более репрезентативны, чем сделки, совершенные в более ранний срок, особенно на нестабильных рынках;

4) рассматривать сделки, совершенные между независимыми сторонами;

5) учитывать, что ценовая информация по фактическим сделкам является лучшим основанием для определения стоимости, чем предложения к совершению сделки, если условия сделки соответствуют предпосылкам рыночной стоимости.».

Согласно п. 22 ФСО №7:

а) в качестве объектов-аналогов используются объекты недвижимости, которые относятся к одному с оцениваемым объектом сегменту рынка и сопоставимы с ним по ценообразующим факторам. При этом для всех объектов недвижимости, включая оцениваемый, ценообразование по каждому из указанных факторов должно быть единообразным;

б) при проведении оценки должны быть описаны объем доступных оценщику рыночных данных об объектах-аналогах и правила их отбора для проведения расчетов. Использование в расчетах лишь части доступных оценщику объектов-аналогов должно быть обосновано в отчете об оценке».

Обоснование отбора объектов-аналогов:

Объекты-аналоги для дальнейшего расчета выбраны по принципу сопоставимости, который основан на установлении сходства показателей по трем уровням:

- функциональное;
- конструктивное;
- параметрическое.

Функциональное сходство характеризует сходство в назначении, т.е. способность выполнять одинаковые функции (операции, действия, процессы).

Конструктивное сходство разделяются на близкое (или практически идентичное) и конструктивно подобное (для земельных участков не рассматривается).

Параметрическое сходство устанавливается исходя из основных показателей.

Методология внесения корректировок (последовательные (кумулятивные) и независимые корректировки) представлена в учебном пособии «Оценка недвижимости» / Т.Г. Касьяненко, Г.А. Маховикова, В.Е. Есипов, С.К. Мирзажанов. – М.: КНОРУС, 2010. – 752с.

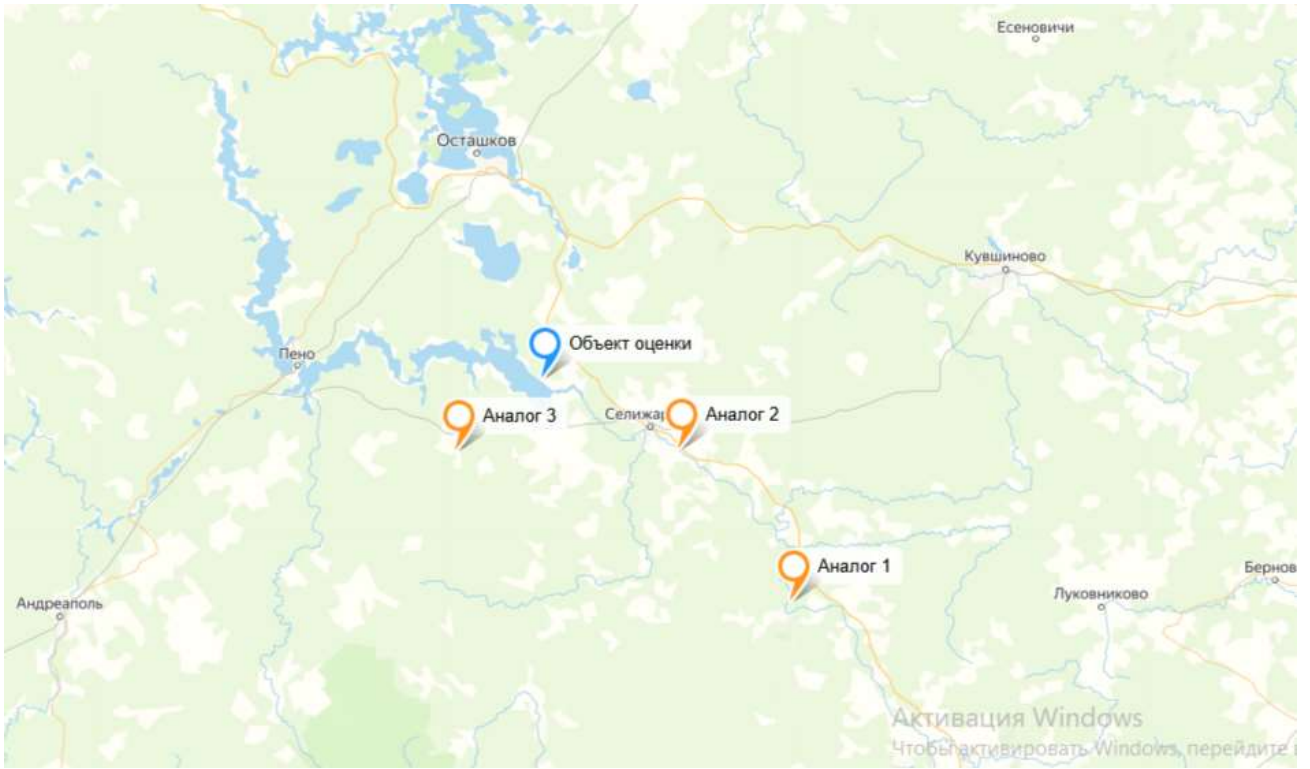


Рис.1 .Местоположение объекта оценки и объектов аналогов

4.2.3. Расчет стоимости методом сравнительного анализа для объектов общей площадью 79 000 кв. м.

Таблица 5

Элемент сравнения	Единица измер.	Объект оценки	Объекты сравнения		
			1	2	3
Цена предложения	руб.		1 850 000	2 400 000	1 500 000
Общая площадь,	кв. м.	79 000	10 000	15 000	8 000
Источник информации			https://www.avito.ru/selizharovo/zemelnye_uchastki/uchastok_100_sot.izhs_3040240288?context=H4sIAAAAAA...AA_wE_AMD_YToyOntzOjEzOiJsb2NhbFBYaW9yaXR5IjtiOjA7czoxOiJ4IjtzOjE2OiJPUmdjOW1BUDdIN1ZBWXVBIjt9apWs2j8AAAA	https://tver.cian.ru/sale/suburban/182697663/	https://www.avito.ru/selizharovo/zemelnye_uchastki/uchastok_80_sot.izhs_1969729928
Единица сравнения	кв. м.				
Цена предложения	Руб.		3 500 000	2 500 000	1 500 000
Цена за ед. площади	Руб./кв. м.		185	160	187,50
Корректировки		(Все корректировки производятся от сопоставимого объекта к оцениваемому)			
Право собственности		полное	полное	полное	полное
Корректировка	%		0,0%	0,0%	0,0%
Скорректированная цена	Руб./кв. м.		185	160	187,50
Условия финансирования		рыночные	рыночные	рыночные	рыночные
Корректировка	%		0,0%	0,0%	0,0%
Скорректированная цена	Руб./кв. м.		185	160	187,50
Условия продажи			Торг	Торг	Торг
Корректировка	%		-8,7%	-8,7%	-8,7%
Скорректированная цена	Руб./кв. м.		168,91	146,08	171,19
Дата продажи (дата оценки)		март 2026	март 2026	март 2026	март 2026
Корректировка	%		0,0%	0,0%	0,0%
Скорректированная цена	Руб./кв. м.		168,91	146,08	171,19

Элемент сравнения	Единица измер.	Объект оценки	Объекты сравнения		
			1	2	3
Местоположение		Тверская область, Селижаровский район, Селищенское сельское поселение, н.п. Турбаза «Чайка»	Тверская обл., Селижаровский муниципальный округ, д. Захарово	Тверская обл., Селижаровский р-н, д. Будаево	Тверская область, Селижаровский муниципальный округ, деревня Хотошино
Местоположение		Хорошее	Хорошее	Хорошее	Хорошее
Корректировка	%		0,0%	0,0%	0,0%
Скорректированная цена	Руб./кв. м.		168,91	146,08	171,19
Физические характеристики					
Общая площадь	кв. м.	79 000	10 000	15 000	8 000
Корректировка	%		-28,16%	-23,34%	-30,68%
Скорректированная цена	Руб./кв. м.		121,34	111,98	118,67
Назначение		жилищное строительство	ИЖС	ИЖС	ИЖС
Корректировка	%		0,0%	0,0%	0,0%
Скорректированная цена	Руб./кв. м.		121,34	111,98	118,67
Инженерные коммуникации		по границе	по границе	по границе	по границе
Корректировка	%		0,0%	0,0%	0,0%
Скорректированная цена	Руб./кв. м.		121,34	111,98	118,67
Экономические характеристики					
Корректировка	%		0,0%	0,0%	0,0%
Скорректированная цена	Руб./кв. м.		121,34	111,98	118,67
Количество корректировок			2	2	2
1/ n			0,5	0,5	0,5
Сумма (1/ n)			1,5		
Весовые коэффициенты			0,3333333333	0,3333333333	0,3333333333
Цена за ед. общей площади	Руб./кв. м.		117,33		

Обоснование вносимых корректировок

Корректировка на торг.

Анализируя текущую ситуацию на рынке земельных участков в Тверской области, информацию полученную от сотрудников риэлторских компаний и других участников рынка, Оценщик счёл необходимым внести дополнительную корректировку. Она связана с тем, что реальные сделки по купле-продаже объектов недвижимости несколько отличаются от цен предложения, т.к. цена оферты, как правило, изначально несколько завышена на т.н. «торг». Кроме того, в эту цену могут быть «заложены» комиссионные риэлторов. Однако, в ряде случаев, цена оферты и цена сделки могут совпадать. Таким образом, средняя величина данной корректировки может колебаться в пределах от 1 до 30 % от цены предложения (публичной оферты).

Следует ввести корректировку на основании *Справочник оценщика недвижимости-2025. Земельные участки часть 2. под ред.Лейфера Л.А., Нижний Новгород, 2025 год. Полная версия. Приволжского центра методического и информационного обеспечения оценки,*

12.2. КОЛЛЕКТИВНОЕ МНЕНИЕ ЭКСПЕРТОВ-ОЦЕНЩИКОВ

12.2.1. ЗНАЧЕНИЕ СКИДОК НА ТОРГ НА АКТИВНОМ РЫНКЕ

Значения скидки на торг, усредненные по городам России, и границы доверительных интервалов

Таблица 353. Значение «Скидки на торг». Усредненные данные по городам России, и границы доверительных интервалов.

Класс объектов	Активный рынок		
	Среднее значение	Доверительный интервал	
1. Земельные участки под индустриальную застройку	10,1%	9,4%	10,9%
2. Земельные участки под коммерческую застройку	8,8%	8,2%	9,5%
3. Земельные участки под размещение специализированной сельскохозяйственной недвижимости	13,3%	12,3%	14,3%
4. Земельные участки под жилую застройку	8,7%	7,9%	9,5%
5. Земельные участки под объекты рекреации	12,7%	11,7%	13,8%

Корректировка на уторгование под жилую застройку принята на уровне средней: - 8,7%.

ОБЩАЯ ПЛОЩАДЬ

Следует ввести корректировку на основании *Справочник оценщика недвижимости-2025. Земельные участки часть 2. под ред.Лейфера Л.А., Нижний Новгород, 2025 год. Полная версия. Приволжского центра методического и информационного обеспечения оценки, стр.143*



Земельные участки под жилую застройку

Зависимость удельной цены земельных участков от площади,
доверительный интервал

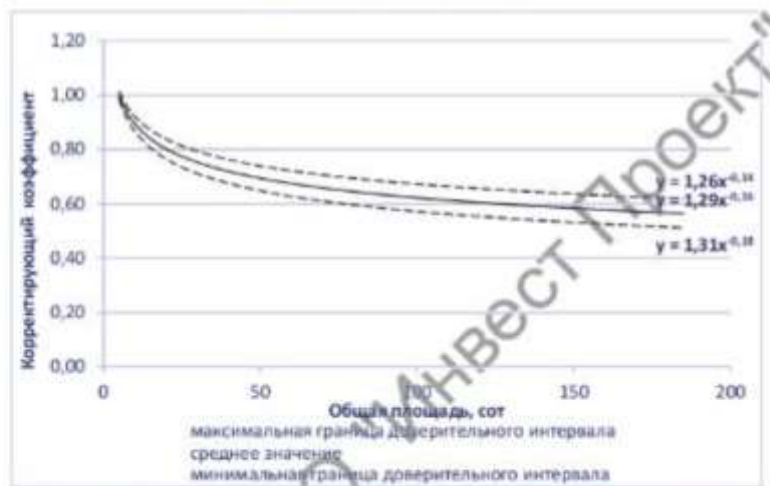


Рис. 20. Зависимость удельной цены земельных участков
от площади, усредненные данные по России.
Доверительный интервал.

Коэффициент равен: $y=1,29x^{-0,16}$

Корректировка равняется $(C_{00}/C_{0a}-1)*100\%$

Таблица 6

Характеристика	Объект оценки	Аналог 1	Аналог 2	Аналог 3
Общая площадь, кв.м	79 000	10 000	15 000	8 000
Коэффициент	0,21231	0,29552193	0,27696	0,30626
Корректировка		-28,16%	-23,34%	-30,68%

Местоположение

Объект оценки и все объекты-аналоги находятся недалеко от крупных транспортных магистралей. Корректировка не требуется.

Категория земель, разрешенное использование

Объект оценки, не отличается от объектов-аналогов по разрешенному использованию и категории земель, которые прописаны в правоустанавливающих документах. Объект оценки, как и все объекты-аналоги, имеют схожую категорию земель и разрешенное использование. Корректировка не требуется.

Инженерные коммуникации

Местоположение по отношению к инженерным системам и коммуникациям объекта оценки по границе, также как и подобранные объекты-аналоги, поэтому корректировка на наличие коммуникаций на участке не требуется (по границе проходят электроснабжение, водоснабжение и канализация). Корректировка не требуется.

Право собственности

Объект оценки и все объекты-аналоги находятся в собственности. Корректировка не требуется.

Дата предложения (изменение цен предложения во времени)

Объект оценки и объекты-аналоги предложены к продаже в марте 2026 года.

Корректировка не требуется.

Веса аналогов

Расчет весов осуществляется следующим способом:

1. рассчитывается величина обратная отношению абсолютных величин корректировок по i -ому аналогу к первоначальной цене продажи i -ого аналога, $\frac{1}{BK_i}$, где: BK_i – общая валовая коррекция i -ого аналога;

2. находится сумма значений, определяемых в 1 пункте по всем аналогам ; $\sum_{i=1}^n \frac{1}{BK_i}$

3. вес каждого аналога определяется как отношение величины показателя каждого аналога, рассчитанного в п.1 к величине показателя, рассчитанного по пункту 2.

$$B_i = \frac{\frac{1}{BK_i}}{\sum_{i=1}^n \frac{1}{BK_i}}$$

Расчет весов (B_i) проведен по формуле:

Таким образом, чем меньше общая величина абсолютных корректировок, вносимых в цену продажи объекта аналога, тем больше будет удельный вес данного аналога. Дополнительно рассчитывается показатель общей чистой коррекции по каждому аналогу путем суммирования всех корректировок, который соотносится с первоначальным значением стоимости для определения величины отклонений от первоначального значения.

Расчет справедливой стоимости земельных участков под дачное строительство представлен в Таблице
Таблица 7

№ п/п	Местоположение	Категория земельного участка, разрешенное использование	Кадастровый номер	Общая площадь, кв.м	Справедливая стоимость за 1 кв.м., руб.	Справедливая стоимость, рублей,	Справедливая стоимость, рублей округленно,
1	Тверская область, Селижаровский район, Селищенское сельское поселение, н.п. Турбаза «Чайка»	категория земель: земли населенных пунктов, разрешенное использование: под жилищное строительство	69:29:0132003:33	79 000	117,33	9 269 070,00	9 270 000
Итого						9 269 070,00	9 270 000

5. СОГЛАСОВАНИЕ РЕЗУЛЬТАТОВ ОЦЕНКИ

Результаты расчетов справедливой стоимости Объекта оценки по трем подходам указаны в Таблице 11.

Таблица 8

Подходы:	Справедливая стоимость, руб.
Затратный подход	Не применялся
Сравнительный подход	9 270 000
Доходный подход	Не применялся

Заключительным этапом определения справедливой стоимости оцениваемого объекта является итоговое согласование стоимостных показателей, полученных при помощи использованных подходов оценки. Целью сведения результатов является определение наиболее вероятной стоимости оцениваемых объектов на дату оценки через взвешивание преимуществ и недостатков проведенных расчетов. Выбор итоговых значений весовых коэффициентов для рассматриваемых методов осуществлялся на основе реализации техники метода анализа иерархий⁴. Были рассмотрены следующие факторы, влияющие на результаты, полученные разными подходами:

- учет влияния текущей рыночной ситуации на дату оценки;
- наличие необходимой информации для реализации метода;
- достоверность имеющейся информации;
- учет специфических особенностей объекта оценки;
- учет влияния возможных рисков при определении стоимости;
- отражение тенденции развития рыночной ситуации.

На первом уровне расположены основные факторы, определяющие достоверность результата оценки:

Таблица 9

	Показатели	1	2	3	4	5	6	Вектор приоритета
1	учет влияния текущей рыночной ситуации на дату оценки	1,000	1,000	1,000	1,000	1,000	1,000	0,16667
2	наличие необходимой информации для реализации метода	1,000	1,000	1,000	1,000	1,000	1,000	0,16667
3	достоверность имеющейся информации	1,000	1,000	1,000	1,000	1,000	1,000	0,16667
4	учет специфических особенностей объекта оценки	1,000	1,000	1,000	1,000	1,000	1,000	0,16667
5	учет влияния возможных рисков при определении стоимости	1,000	1,000	1,000	1,000	1,000	1,000	0,16667
6	отражение тенденции развития рыночной ситуации	1,000	1,000	1,000	1,000	1,000	1,000	0,16667

Было принято допущение о равенстве вклада в процесс принятия решения всех вышеперечисленных факторов. При оценке каждого используемого подхода по анализируемым факторам был поставлен вопрос: насколько хорошо данный метод учитывает данный фактор при оценке конкретного объекта. Весовые параметры, характеризующие

⁴ Расчет проводился с использованием программы "Анализ иерархий" НИЦ "Нейросплав".

степень учета данного фактора при реализации, каждого из подходов, приведены в следующей Таблице 13:

Таблица 10

№ п/п	Наименование фактора	Вес фактора	Сравнит. подход	Доходный подход	Затратный подход
1	Учет влияния текущей рыночной ситуации на дату оценки объекта	16,67%	100,00%	00,00%	00,00%
2	Наличие информации, необходимой для реализации подхода	16,67%	100,00%	00,00%	00,00%
3	Достоверность используемой информации при реализации подхода	16,67%	100,00%	00,00%	00,00%
4	Учет специфических особенностей объекта оценки	16,67%	100,00%	00,00%	00,00%
5	Учет влияния возможных рисков при определении стоимости	16,67%	100,00%	00,00%	00,00%
6	Отражение тенденции развития рыночной ситуации	16,67%	100,00%	00,00%	00,00%
Результирующий вектор приоритетов		100%	100,00%	00,00%	00,00%

Таким образом, при согласовании полученных результатов применены следующие весовые коэффициенты:

Подходы.	Результирующий вектор приоритетов
Сравнительный подход	1,00
Доходный подход	Не применялся
Затратный подход	Не применялся

Таким образом, справедливая стоимость Объекта оценки, составляет округленно:

9 270 000

(Девять миллионов двести семьдесят тысяч рублей), без учета НДС⁵

В конце мы хотим сделать замечание, что сделанный нами вывод о стоимости права собственности оцениваемого объекта основан на предположениях и условиях, оговоренных в отчете. Однако необходимо принять во внимание, что цена, установленная в случае реальной сделки, может отличаться от оценочной стоимости права собственности, определенной нами, вследствие таких факторов, как мотивы сторон, умение сторон вести переговоры, условия сделки (например, финансовые) и иные факторы, непосредственно относящиеся к особенностям конкретной сделки. Наша оценка не учитывала этих и других подобных факторов изменения цены.

Во исполнение п.30 ФСО №7, утвержденного Приказом Министерства экономического развития и торговли РФ (Минэкономразвития России) №611 от 25 сентября 2014 года «Об утверждении Федерального стандарта Оценки «Оценка недвижимости» (ФСО №7)», определение границ интервала не требуется.

⁵ НДС не облагается пп. 6 п. 2 ст. 146 НК РФ

6. СПИСОК ИСПОЛЬЗОВАННЫХ ИСТОЧНИКОВ

6.1 НОРМАТИВНЫЕ ДОКУМЕНТЫ

1. Гражданский Кодекс Российской Федерации;
2. Федеральный Закон РФ «Об оценочной деятельности в Российской Федерации» №135-ФЗ от 29.07.1998 г.;
3. Общие стандарты оценки (федеральные стандарты оценки ФСО №№ I-VI, утвержденные приказом Минэкономразвития России от 17 июня 2022 г. N 200);
4. Специальные стандарты оценки, определяющие дополнительные требования к порядку проведения оценки, в том числе для отдельных видов объектов оценки (недвижимости, машин и оборудования, бизнеса, нематериальных активов и интеллектуальной собственности), в т.ч. Федеральный стандарт оценки (ФСО) № 7 «Оценка недвижимости», утвержденный приказом МЭР РФ № 611 от 25.09.2014 г.; ФСО № 8 «Оценка бизнеса», утвержденный приказом МЭР РФ № 326 от 01.06.2015 г.; ФСО № 9 «Оценка для целей залога», утвержденный приказом МЭР РФ № 327 от 01.06.2015 г.; ; ФСО № 10 «Оценка стоимости машин и оборудования», утвержденный приказом МЭР РФ № 328 от 01.06.2015 г.; ФСО XI «Оценка интеллектуальной собственности и нематериальных активов (ФСО XI)», утвержденный приказом МЭР РФ № № 659 от 30.11.2022 года.
5. «Методическими рекомендациями по определению рыночной стоимости земельных участков», разработанными и утвержденными распоряжением Минимущества России от 06.03.2002г. №568-р.
6. Стандарты и правила оценочной деятельности Ассоциации «Русское общество оценщиков» (далее РОО) – СПОД РОО. С полным текстом Стандартов и правил оценочной деятельности РОО можно ознакомиться на официальном сайте РОО: www.srogo.ru.
7. МЕЖДУНАРОДНЫЙ СТАНДАРТ ФИНАНСОВОЙ ОТЧЕТНОСТИ (IFRS) 13 "ОЦЕНКА СПРАВЕДЛИВОЙ СТОИМОСТИ (ред. от 11.07.2016) (введен в действие на территории Российской Федерации Приказом Минфина России от 28.12.2015 N 217н))
8. "Международный стандарт финансовой отчетности (IFRS) 16 "Аренда" (введен в действие на территории Российской Федерации Приказом Минфина России от 11.06.2016 N 111н) (ред. от 16.09.2019)

СПРАВОЧНАЯ ЛИТЕРАТУРА И ИНФОРМАЦИОННЫЕ ИСТОЧНИКИ

1. Информационно-аналитический бюллетень рынка недвижимости “RWAY” выпускаемый совместно с Москомземом при участии Комитета по собственности, приватизации и хозяйственной деятельности Государственной Думы РФ;
2. Internet–ресурсы (www.izrukvruki.ru, www.kdo.ru, www.domailudi.ru, www.apartment.ru, www.mian.ru, www.miel.ru, www.foreman.ru, www.km.ru/estate, www.astet.ru, www.akp.ru, www.valnet.ru, www.appriser.ru, www.rway.ru и др.);
3. Данные публичной кадастровой карты: <http://maps.rosreestr.ru/PortalOnline>;
4. Данные по социально-экономическому развитию РФ и регионов, полученные согласно официальным источникам (<http://economy.gov.ru>; <http://www.strategia.tomsk.ru>; <http://www.gosman.ru>);
5. Данные сайта Центральный банк РФ <http://www.cbr.ru>;

МЕТОДИЧЕСКАЯ ЛИТЕРАТУРА

1. Грибовский С.В. Оценка доходной недвижимости. – СПб.: ПИТЕР, 2001. – 336 с.
2. Оценка объектов недвижимости: теоретические и практические аспекты / Под ред. В.В. Григорьева. - М.: ИНФРА-М, 1997. Учебное пособие. Одобрено и рекомендовано к изданию учебно-методическим советом Госкомимущества РФ.
3. Оценка недвижимости: Учебник/ Под ред. А.Г. Грязновой, М.А. Федотовой – М.: Финансы и статистика, 2002.

4. Оценка рыночной стоимости недвижимости: Учеб. И практ. Пособие/Под ред. В.Н. Зарубина, В.М. Рутгайзера. – М.: Дело, 1998.
5. Тарасевич Е.И. Оценка недвижимости. СПб.: СПбГТУ, 1997. – 442 с.
6. Фридман Д., Ордуей Н Анализ и оценка приносящей доход недвижимости: Пер. с англ. – М.: Дело Лтд, 1995. – 461 с.
7. Харисон Генри С. Оценка недвижимости: Пер. с англ. – М.: РИО Мособлупрполиграфиздата, 1994. – 231 с.
8. Данные сборников УПВС и Ко-Инвест;
9. «Справочник оценщика недвижимости» Приволжского центра финансового консалтинга и оценки, Лейфер Л.А., Шегурова Д.А;
Методическим рекомендациям «Оценка имущественных активов для целей залога», разработанным Ассоциацией Российских Банков, от 25.11.2011 г.;

7. ИСПОЛЬЗУЕМАЯ ТЕРМИНОЛОГИЯ

Справедливая стоимость, понятие которой дано в Международном стандарте финансовой отчетности (IFRS 13) «Оценка справедливой стоимости» (ред. от 11.07.2016) (введен в действие на территории Российской Федерации Приказом Минфина России от 28.12.2015 N 217н): это цена, которая может быть получена при продаже актива или уплачена при передаче обязательства при проведении операции на добровольной основе на основном (или наиболее выгодном) рынке на дату оценки в текущих рыночных условиях (то есть выходная цена) независимо от того, является ли такая цена непосредственно наблюдаемой или рассчитывается с использованием другого метода оценки.

Общие термины и определения

Оценка стоимости представляет собой определение стоимости объекта оценки в соответствии с федеральными стандартами оценки.

Стоимость представляет собой меру ценности объекта для участников рынка или конкретных лиц, выраженную в виде денежной суммы, определенную на конкретную дату в соответствии с конкретным видом стоимости, установленным федеральными стандартами оценки.

Цена представляет собой денежную сумму, запрашиваемую, предлагаемую или уплачиваемую участниками в результате совершенной или предполагаемой сделки.

Цель оценки представляет собой предполагаемое использование результата оценки, отражающее случаи обязательной оценки, установленные законодательством Российской Федерации, и (или) иные причины, в связи с которыми возникла необходимость определения стоимости объекта оценки.

Допущение представляет собой предположение, принимаемое как верное и касающееся фактов, условий или обстоятельств, связанных с объектом оценки, целью оценки, ограничениями оценки, используемой информацией или подходами (методами) к оценке.

Подход к оценке представляет собой совокупность методов оценки, основанных на общей методологии.

Метод оценки представляет собой последовательность процедур, позволяющую на основе существенной для данного метода информации определить стоимость объекта оценки.

Методические рекомендации по оценке представляют собой методические рекомендации по оценке, разработанные в целях развития положений утвержденных федеральных стандартов оценки и одобренные советом по оценочной деятельности при Минэкономразвития России.

Результат оценки (итоговая стоимость объекта оценки) представляет собой стоимость объекта, определенную на основе профессионального суждения оценщика для конкретной цели оценки с учетом допущений и ограничений оценки. Результат оценки выражается в рублях или иной валюте в соответствии с заданием на оценку с указанием эквивалента в рублях. Результат оценки может быть представлен в виде числа и (или) интервала значений, являться результатом математического округления.

Оценщики – специалисты, имеющие квалификационный аттестат по одному или нескольким направлениям оценочной деятельности, являющиеся членами одной из саморегулируемых организаций оценщиков и застраховавшие свою ответственность в соответствии с требованиями законодательства об оценочной деятельности.

Существенность представляет собой степень влияния информации, допущений, ограничений оценки и проведенных расчетов на результат оценки. Существенность может не иметь количественного измерения. Для определения уровня существенности требуется профессиональное суждение в области оценочной деятельности. В процессе оценки уровень существенности может быть определен в том числе для информации, включая исходные

данные (характеристики объекта оценки и его аналогов, рыночные показатели); проведенных расчетов, в частности, в случаях расхождений результатов оценки, полученных в рамках применения различных подходов и методов оценки; допущений и ограничений оценки. Существенность зависит в том числе от цели оценки.

Отчет об оценке объекта оценки - документ, содержащий профессиональное суждение оценщика относительно итоговой стоимости объекта оценки, сформулированное на основе собранной информации, проведенного анализа и расчетов в соответствии с заданием на оценку. Отчет об оценке может состоять из нескольких частей, в одной или в разной форме - как на бумажном носителе, так и в форме электронного документа.

Пользователями результата оценки, отчета об оценке могут являться заказчик оценки и иные лица в соответствии с целью оценки.

К **объектам оценки** относятся объекты гражданских прав, в отношении которых законодательством Российской Федерации установлена возможность их участия в гражданском обороте.

Дата определения стоимости объекта оценки (дата проведения оценки, дата оценки) – это дата, по состоянию на которую определена стоимость объекта оценки.

При осуществлении оценочной деятельности в соответствии с федеральными стандартами оценки определяются следующие виды стоимости:

- 1) рыночная стоимость;
- 2) равновесная стоимость;
- 3) инвестиционная стоимость;
- 4) иные виды стоимости, предусмотренные ФЗ от 29 июля 1998 г. N 135-ФЗ "Об оценочной деятельности в Российской Федерации".

Рыночная стоимость объекта оценки (далее - рыночная стоимость) - наиболее вероятная цена, по которой данный объект оценки может быть отчужден на открытом рынке в условиях конкуренции, когда стороны сделки действуют разумно, располагая всей необходимой информацией, а на величине цены сделки не отражаются какие-либо чрезвычайные обстоятельства, то есть когда:

- 1) одна из сторон сделки не обязана отчуждать объект оценки, а другая сторона не обязана принимать исполнение;
- 2) стороны сделки хорошо осведомлены о предмете сделки и действуют в своих интересах;
- 3) объект оценки представлен на открытом рынке посредством публичной оферты, типичной для аналогичных объектов оценки;
- 4) цена сделки представляет собой разумное вознаграждение за объект оценки и принуждения к совершению сделки в отношении сторон сделки с чьей-либо стороны не было;
- 5) платеж за объект оценки выражен в денежной форме.

Рыночная стоимость основана на предпосылках о сделке, совершаемой с объектом на рынке между гипотетическими участниками без влияния факторов вынужденной продажи после выставления объекта в течение рыночного срока экспозиции типичными для подобных объектов способами. Рыночная стоимость отражает потенциал наиболее эффективного использования объекта для участников рынка. При определении рыночной стоимости не учитываются условия, специфические для конкретных сторон сделки, если они не доступны другим участникам рынка.

Равновесная стоимость представляет собой денежную сумму, за которую предположительно состоялся бы обмен объекта между конкретными, хорошо осведомленными и готовыми к сделке сторонами на дату оценки, отражающая интересы этих сторон. Равновесная стоимость, в отличие от рыночной, отражает условия совершения сделки для каждой из сторон, включая преимущества и недостатки, которые каждая из

сторон получит в результате сделки. Поэтому при определении равновесной стоимости необходимо учитывать предполагаемое сторонами сделки использование объекта и иные условия, относящиеся к обстоятельствам конкретных сторон сделки.

Инвестиционная стоимость - стоимость объекта оценки для конкретного лица или группы лиц при установленных данным лицом (лицами) инвестиционных целях использования объекта оценки. Инвестиционная стоимость не предполагает совершения сделки с объектом оценки и отражает выгоды от владения объектом. При определении инвестиционной стоимости необходимо учитывать предполагаемое текущим или потенциальным владельцем использование объекта, синергии и предполагаемый полезный эффект от использования объекта оценки, ожидаемую доходность, иные условия, относящиеся к обстоятельствам конкретного владельца.

Ликвидационная стоимость - расчетная величина, отражающая наиболее вероятную цену, по которой данный объект оценки может быть отчужден за срок экспозиции объекта оценки, меньший типичного срока экспозиции объекта оценки для рыночных условий, в условиях, когда продавец вынужден совершить сделку по отчуждению имущества.

При проведении оценки используются **сравнительный, доходный и затратный подходы**. При применении каждого из подходов к оценке используются различные методы оценки. Оценщик может применять методы оценки, не указанные в федеральных стандартах оценки, с целью получения наиболее достоверных результатов оценки. Оценщик может использовать один подход и метод оценки, если применение данного подхода и метода оценки приводит к наиболее достоверному результату оценки с учетом доступной информации, допущений и ограничений проводимой оценки.

Сравнительный подход – совокупность методов оценки, основанных на сравнении объекта оценки с идентичными или аналогичными объектами (аналогами). Сравнительный подход основан на принципах ценового равновесия и замещения. Методы сравнительного подхода основаны на использовании ценовой информации об аналогах (цены сделок и цены предложений). При этом оценщик может использовать ценовую информацию об объекте оценки (цены сделок, цена обязывающего предложения, не допускающего отказа от сделки).

Доходный подход – совокупность методов оценки, основанных на определении текущей стоимости ожидаемых будущих денежных потоков от использования объекта оценки. Доходный подход основан на принципе ожидания выгод. В рамках доходного подхода применяются различные методы, основанные на прямой капитализации или дисконтировании будущих денежных потоков (доходов).

Затратный подход – совокупность методов оценки, основанных на определении затрат, необходимых для воспроизводства или замещения объекта оценки с учетом совокупного обесценения (износа) объекта оценки и (или) его компонентов. Затратный подход основан на принципе замещения. Затраты замещения (стоимость замещения) представляют собой текущие затраты на создание или приобретение объекта эквивалентной полезности без учета его точных физических свойств. Обычно затраты замещения относятся к современному аналогичному объекту, обеспечивающему равноценную полезность, имеющему современный дизайн и произведенному с использованием современных экономически эффективных материалов и технологий. Затраты воспроизводства (стоимость воспроизводства) представляют собой текущие затраты на воссоздание или приобретение точной копии объекта.

При применении нескольких подходов и методов оценщик использует процедуру согласования их результатов. В случае существенных расхождений результатов подходов и методов оценки оценщик анализирует возможные причины расхождений, устанавливает подходы и методы, позволяющие получить наиболее достоверные результаты. Не следует применять среднюю арифметическую величину или иные математические правила взвешивания в случае существенных расхождений промежуточных результатов методов и

подходов оценки без такого анализа. В результате анализа оценщик может обоснованно выбрать один из полученных результатов, полученных при использовании методов и подходов, для определения итоговой стоимости объекта оценки.

Основная терминология, используемая в затратном подходе

Специализированная недвижимость - недвижимость, которая в силу своего специального характера редко, если вообще когда-либо, продаётся на открытом рынке для продолжения ее существующего использования одним владельцем, кроме случаев, когда она реализуется как часть использующего ее бизнеса. Специальный характер недвижимости может быть обусловлен ее конструктивными особенностями, специализацией, размером или местоположением или сочетанием этих факторов.

Физический износ - уменьшение стоимости воспроизводства или замещения, связанное с утратой элементами объекта оценки эксплуатационных характеристик в результате естественного старения, неправильной эксплуатации, воздействия.

К **функциональному износу** относят потерю стоимости в результате несоответствия проекта, материалов, строительных стандартов, качества дизайна современным требованиям к этим позициям.

Внешний (экономический) износ - уменьшение стоимости объекта в результате негативного воздействия внешних по отношению к нему факторов (рыночных, финансовых, законодательных, физических и других).

Накопленный износ – совокупное уменьшение стоимости воспроизводства или стоимости замещения объекта оценки, которое может иметь место в результате его физического, функционального и внешнего (экономического) износа.

Основная терминология, используемая в доходном подходе

Денежный поток – движение денежных средств, возникающее в результате использования имущества.

Риск – обстоятельства, уменьшающие вероятность получения определенных доходов в будущем и снижающие их стоимость на дату проведения оценки.

Операционные расходы – периодические затраты для обеспечения нормального функционирования объекта оценки и воспроизводства им действительного валового дохода.

Капитализация дохода – преобразование будущих периодических и равных (стабильно изменяющихся) по величине доходов, ожидаемых от объекта оценки, в его стоимость на дату оценки, путем деления величины периодических доходов на соответствующую ставку (коэффициент) капитализации.

Ставка (коэффициент) капитализации — это ставка, которая, будучи отнесенной к текущим чистым доходам, приносимым объектом, дает его оценочную стоимость. Общая ставка капитализации учитывает как доход на инвестиции, так и компенсацию изменения стоимости имущества за рассматриваемый период. Общая ставка капитализации определяется на основе фактических данных о соотношении чистой прибыли от имущества и его цены или способом кумулятивного построения.

Метод дисконтирования денежных потоков – оценка имущества при произвольно изменяющихся и неравномерно поступающих денежных потоках в зависимости от степени риска, связанного с использованием имущества, в течение прогнозного периода времени.

Дисконтирование денежного потока – математическое преобразование будущих денежных потоков (доходов), ожидаемых от объекта оценки, в его настоящую (текущую) стоимость на дату оценки с использованием соответствующей ставки дисконтирования.

Ставка дисконтирования – процентная ставка отдачи (доходности), используемая при дисконтировании с учетом рисков, с которыми связано получение денежных потоков (доходов).

Реверсия - возврат капитала в конце прогнозного периода. Определяется как цена продажи в конце прогнозируемого периода владения или рыночная стоимость на момент окончания периода прогнозирования.

Основная терминология, используемая в сравнительном подходе

Элементами сравнения (ценообразующими факторами) - называют такие характеристики объектов и сделок, которые вызывают изменения цен.

Срок экспозиции объектов оценки рассчитывается с даты представления на открытый рынок (публичная оферта) объектов оценки до даты совершения сделки с ним.

Единица сравнения - общий для всех объектов удельный или абсолютный показатель цены объекта, физическая или экономическая единица измерения стоимости или арендной ставки, сопоставляемая и подвергаемая корректировке.

Корректировка – представляет собой операцию, учитывающую разницу в стоимости между оцениваемым и сравнимым объектами, вызванную влиянием конкретного элемента сравнения. Все корректировки выполняются по принципу «от объекта сравнения к объекту оценки».

Аналог объекта оценки – объект, сходный объекту оценки по основным экономическим, материальным, техническим и другим характеристикам, определяющим его стоимость.

Скорректированная цена имущества – цена продажи объекта сравнения после ее корректировки на различия с объектом оценки.

Согласно ст. 130 Гражданского Кодекса к недвижимому имуществу относятся - земельные участки, участки недр, обособленные водные объекты и все, что прочно связано с землей, то есть объекты, перемещение которых без несоразмерного ущерба их назначению невозможно, в том числе леса, многолетние насаждения, здания, сооружения.

В соответствии с ФЕДЕРАЛЬНЫЙ СТАНДАРТ ОЦЕНКИ «ОТЧЕТ ОБ ОЦЕНКЕ (ФСО VI)» от 14.04.2022 г.

При составлении отчета об оценке оценщик должен придерживаться следующих принципов (требований):

✓ в отчете об оценке должна быть изложена вся существенная информация, использованная оценщиком при определении стоимости объекта оценки;

✓ существенная информация, приведенная в отчете об оценке, должна быть подтверждена путем раскрытия ее источников;

✓ отчет должен содержать достаточное количество сведений, позволяющее квалифицированному специалисту, не участвовавшему в процессе оценки объекта оценки, понять логику и объем проведенного оценщиком исследования, убедиться в его соответствии заданию на оценку и достаточности для цели оценки.

Источник нижеприведённых определений: Ведомственные строительные нормы «Положение об организации и проведении реконструкции, ремонта и технического обслуживания зданий, объектов коммунального и социально-культурного назначения» (ВСН 58-88(р)).

Ремонт здания – комплекс строительных работ и организационно-технических мероприятий по устранению физического и морального износа, не связанных с изменением основных технико-экономических показателей здания.

Текущий ремонт здания – ремонт здания с целью восстановления исправности (работоспособности) его конструкций и систем инженерного оборудования, а также поддержания эксплуатационных показателей.

Капитальный ремонт здания – ремонт здания с целью восстановления его ресурса с заменой при необходимости конструктивных элементов и систем инженерного оборудования, а также улучшения эксплуатационных показателей.

СКАНЫ СТРАНИЦ АНАЛОГОВ

Аналог 1

Добавить в избранное Сравнивать Добавить заметку

1 850 000 ₽
18 500 ₽ за сотку
В ипотеку от 24 303 ₽мес.
Посмотреть скидки

[Показать телефон](#)
8 000 000 000 000

[Написать сообщение](#)

[Рассчитать ипотеку](#)

Здравствуйте!

Когда можно посмотреть?
Сегодня можно посмотреть?
Завтра можно посмотреть?

Пользователь: Частное лицо

Получи светящуюся ВТБ карту
Оформление - Ср. Кешбек до 3000р.
Закжи!

[Подробнее](#)

Об участке
Площадь: 100 сот. Расстояние до центра города: 4 км

Об участке
Площадь: 100 сот. Расстояние до центра города: 4 км

1 850 000 ₽
18 500 ₽ за сотку
В ипотеку от 24 303 ₽мес.
Посмотреть скидки

[Показать телефон](#)
8 000 000 000 000

[Написать сообщение](#)

[Рассчитать ипотеку](#)

Здравствуйте!

Когда можно посмотреть?
Сегодня можно посмотреть?
Завтра можно посмотреть?

Пользователь: Частное лицо

Получи 5000 на карту!
Закжи бесплатную карту и получи 5000 баллов!

[Подробнее](#)

Расположение
Тверская обл., Селижаровский муниципальный округ, д. Захарово

Скрыть карту

Яндекс Карты

Описание

Активация Windows
Чтобы использовать Windows, перейдите в раздел "Параметры".

Аналог 2

The screenshot shows a real estate listing on the Циан website. The listing title is "Продается участок, 150 сот." (Land for sale, 150 acres). The location is "Тверская область, Солнечногорский район, Будиево деревня". The price is 2 400 000 Р. A statistics popup window is overlaid on the listing, titled "Статистика просмотров за последние 10 дней" (Viewing statistics for the last 10 days). The popup shows that there were 2 views from the date of publication (16.04.2018) and 2 views in the last 10 days. The graph shows a sharp increase in views at the end of the period.

Статистика просмотров за последние 10 дней

2 просмотра с даты создания объявления 16.04.2018
2 просмотра за последние 10 дней

Дата	Просмотры
16.04.2018	2
21.02	0
22.02	0
23.02	0
24.02	0
25.02	0
26.02	0
27.02	0
28.02	0
1.03	0
2.03	2

The screenshot shows a real estate listing on the Циан website. The listing title is "Продается участок, 150 сот." (Land for sale, 150 acres). The location is "Тверская область, Солнечногорский район, Будиево деревня". The price is 2 400 000 Р. The listing includes a map, a "Фото" button, and a "Показать телефон" button. The owner's name is "Собственник ID 15949113". The Циан ипотека logo is also visible, with the text "Один запрос в 9 банков" and "10 минут на предварительное решение по ипотеке". The interest rate is "Ставки от 19,9%".

Продается участок, 150 сот.

Тверская область, Солнечногорский район, Будиево деревня

2 400 000 Р

Следить за изменением цены

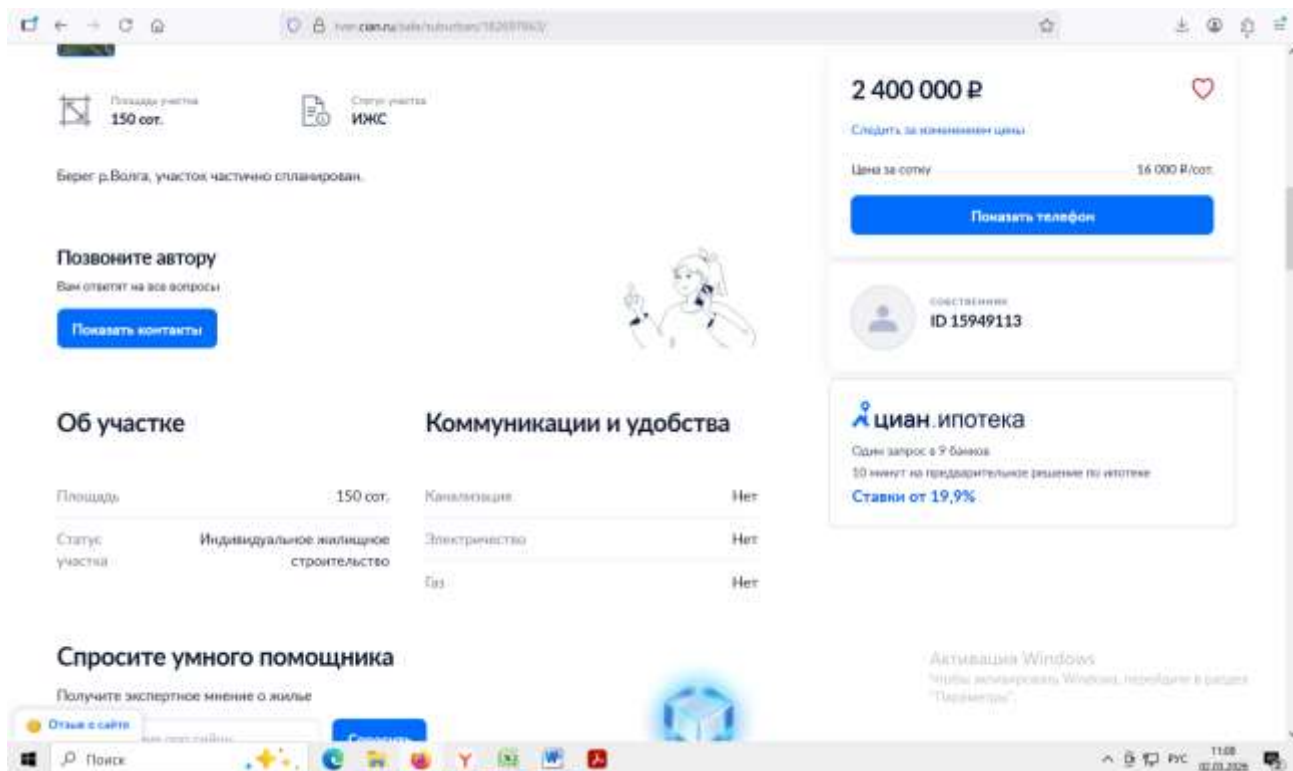
Цена за сотку 16 000 Р/сот.

Показать телефон

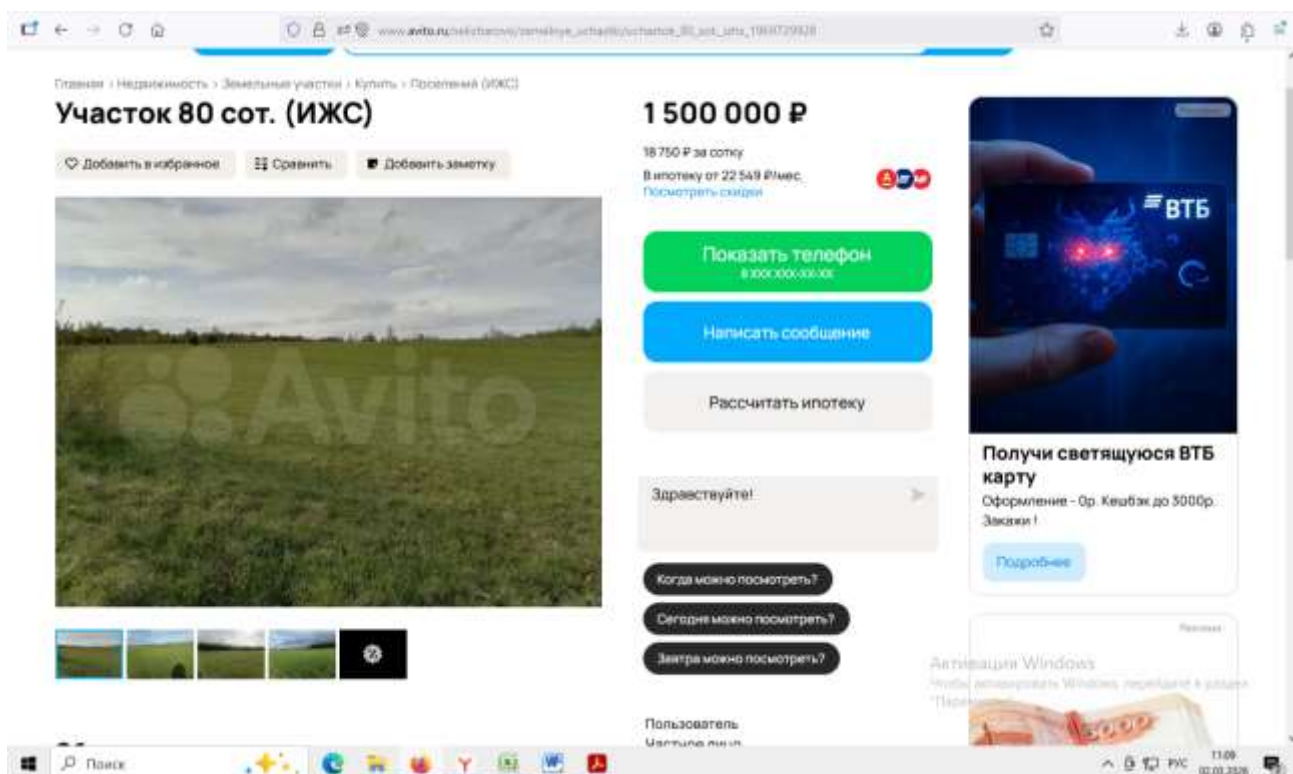
Собственник ID 15949113

циан.ипотека

Один запрос в 9 банков
10 минут на предварительное решение по ипотеке
Ставки от 19,9%



Аналог 3




www.avito.ru/selichanovo/zemelnyyeuchastki/uchastok_80_sot_196972938

Об участке

Площадь: 80 сот. Расстояние до центра города: 12 км

Расположение

Тверская обл., Селижаровский муниципальный округ, д. Хотощино



Скрыть карту

1 500 000 Р
18 750 Р за сотку
В ипотеку от 22 549 Р/мес.
[Посмотреть видео](#)

[Показать телефон в 000-000-00-00](#)

[Написать сообщение](#)

[Рассчитать ипотеку](#)

Здравствуйте!


Когда можно посмотреть?

Сегодня можно посмотреть?

Завтра можно посмотреть?

Пользователь: Частное лицо
[Позвонить +7\(911\) 01-00-00](#)

Активация Windows
Чтобы активировать Windows, перейдите в раздел "Параметры".



Получи 5000 на карту!
Закажи бесплатную карту и получи 5000 баллов!

[Подробнее](#)

www.avito.ru/selichanovo/zemelnyyeuchastki/uchastok_80_sot_196972938

Описание

Продается земельный участок 80 соток. Месторасположение, деревня Хотощино.
Рядом с участком проходит: центральная электро-линия и газ.
Участок ровный и сухой, рядом лес, грибы и ягоды.
15 минут ходьбы, до озера Волга.

Рассчитайте ипотеку прямо на Авито

[От стоимости жилья](#) [От платежа](#)

Стоимость участка **Стоимость дома**

1 500 000 Р 3 000 000 Р

100 тыс. Р 50 млн Р 500 тыс. Р 100 млн Р

Первоначальный взнос **Срок кредита**

1 350 000 Р 30% 20 лет

20% 50% 5 10 15 **20** 25 30

2 программы от банков

Семейная >
Платить от 22 549 Р/мес.
[Сравнить](#) [Объявить](#)

Для IT >
Платить от 22 567 Р/мес.
[Сравнить](#) [Объявить](#)

Базовая >
Минимум на расчеты

1 500 000 Р
18 750 Р за сотку
В ипотеку от 22 549 Р/мес.
[Посмотреть видео](#)

[Показать телефон в 000-000-00-00](#)

[Написать сообщение](#)

[Рассчитать ипотеку](#)

Здравствуйте!


Когда можно посмотреть?

Сегодня можно посмотреть?

Завтра можно посмотреть?

Пользователь: Частное лицо
[Позвонить +7\(911\) 01-00-00](#)

Активация Windows
Чтобы активировать Windows, перейдите в раздел "Параметры".



Получи 5000 на карту!
Закажи бесплатную карту и получи 5000 баллов!

[Подробнее](#)

ПРИЛОЖЕНИЕ 1.

КОПИИ ДОКУМЕНТОВ, ПОДТВЕРЖДАЮЩИХ ПРАВОМОЧИЕ ПРОВЕДЕНИЯ
ОЦЕНКИ





ПОЛИС № 684/2025/СП134/765

страхования ответственности оценщика

Настоящий Полис выдан в подтверждение того, что заключен Договор страхования ответственности оценщика № 684/2025/СП134/765 от 13.03.2025г. (далее - Договор) в соответствии с Правилами страхования ответственности оценщиков и юридических лиц, заключающих договоры на проведение оценки (типовых (единых)) №134 ПАО СК «Росгосстрах» в редакции, действующей на дату заключения Договора, и на основании Заявления на страхование.

СТРАХОВАТЕЛЬ:	Светлаков Василий Иванович (ИНН 771605751953)
ОБЩАЯ СТРАХОВАЯ СУММА ПО ДОГОВОРУ, РУБ.:	30 000 000 (Тридцать миллионов) рублей
ЛИМИТ ВОЗМЕЩЕНИЯ НА ОДИН СТРАХОВОЙ СЛУЧАЙ, РУБ.:	30 000 000 (Тридцать миллионов) рублей
ФРАНШИЗА, РУБ.:	Не установлена
ПОРЯДОК УПЛАТЫ СТРАХОВОЙ ПРЕМИИ:	Единовременно, безналичным платежом
СРОК ДЕЙСТВИЯ ДОГОВОРА (СРОК СТРАХОВАНИЯ):	с «21» апреля 2025 г. по «20» апреля 2026 г.
ОБЪЕКТ СТРАХОВАНИЯ:	<p>Объектом страхования являются имущественные интересы Страхователя, связанные с риском ответственности Страхователя по обязательствам, возникающим вследствие причинения ущерба заказчику, заключившему договор на проведение оценки, и (или) третьим лицам в результате осуществления Страхователем оценочной деятельности.</p> <p>Страховым случаем является установленный вступившим в законную силу решением суда (арбитражного суда) или признанный Страховщиком факт причинения ущерба действиями (бездействиям) Страхователя в результате нарушения требований федеральных стандартов оценки, стандартов и правил оценочной деятельности, установленных саморегулируемой организацией оценщиков, членом которой являлся Страхователь на момент причинения ущерба.</p> <p>Возмещение ущерба, причиненного в течение срока действия Договора страхования, производится в течение срока исковой давности, установленного законодательством Российской Федерации на дату заключения Договора страхования, но не более трех лет.</p> <p>Достоверность величины рыночной или иной стоимости объекта оценки, установленной в отчете об оценке, устанавливается вступившим в законную силу решением суда (арбитражного суда).</p> <p>Под фактом причинения ущерба (вреда) понимается наступление событий при условии, что:</p> <ol style="list-style-type: none"> 1. Действие (бездействие), приведшее к причинению ущерба, было допущено в пределах срока действия договора страхования и в пределах территории страхования. Территорией страхования считается территория Российской Федерации. 2. Датой действия (бездействия), приведшего к причинению ущерба, считается дата составления отчета об оценке. 3. Ущерб Выгодоприобретателям в результате осуществления оценочной деятельности был причинен в пределах территории страхования, а также в пределах срока действия договора страхования. 4. Выгодоприобретателями предъявлено обоснованное требование о возмещении ущерба в соответствии с законодательством РФ. 5. На момент совершения действия (бездействия), приведшего к причинению ущерба, оценщик удовлетворял требованиям законодательства Российской Федерации, предъявляемым к оценщикам.
СТРАХОВОЙ СЛУЧАЙ:	
СТРАХОВАЯ ПРЕМИЯ:	<p>Страховая премия уплачивается в соответствии с условиями Договора.</p> <p>Настоящим подтверждаем, что страховая премия оплачена, Договор страхования вступил в действие.</p>

Страховщик:
ПАО СК «Росгосстрах»
 Руководитель Центра корпоративных и партнерских продаж Управления продаж по г. Москва ДБМР БАОП


 (Дой М.В.)
 м.п. 
 «13» марта 2025г.

Страхователь:
Светлаков Василий Иванович

 (Светлаков В.И.)



**ПОЛИС № 926/2025/СП134/765
СТРАХОВАНИЯ ОТВЕТСТВЕННОСТИ ЮРИДИЧЕСКОГО ЛИЦА,
ЗАКЛЮЧАЮЩЕГО ДОГОВОРЫ НА ПРОВЕДЕНИЕ ОЦЕНКИ**

Настоящий Полис выдан в подтверждение того, что заключен Договор страхования ответственности юридического лица, заключающего договоры на проведение оценки № 926/2025/СП134/765 от 16 сентября 2025 г. (далее - Договор) в соответствии с Правилами страхования ответственности оценщиков и юридических лиц, заключающих договоры на проведение оценки (типовых (единых)) №134 ПАО СК «Росгосстрах» в редакции, действующей на дату заключения Договора, и на основании Заявления на страхование.

СТРАХОВАТЕЛЬ:	Закрытое Акционерное Общество Информационная Консалтинговая Фирма «КонС» (ИНН 7716578807)
ЮРИДИЧЕСКИЙ АДРЕС:	129128, г. Москва, пр-д Кадомцева, д. 15, кв. 23
ОБЩАЯ СТРАХОВАЯ СУММА:	100 000 000 (Сто миллионов) рублей
ЛИМИТ ВОЗМЕЩЕНИЯ НА ОДИН СТРАХОВОЙ СЛУЧАЙ:	100 000 000 (Сто миллионов) рублей
ФРАНШИЗА:	Не установлена
ПОРЯДОК УПЛАТЫ СТРАХОВОЙ ПРЕМИИ:	Единовременно, безналичным платежом
СРОК ДЕЙСТВИЯ ДОГОВОРА (СРОК СТРАХОВАНИЯ):	с «02» октября 2025 г. по «01» октября 2026 г.
ОБЪЕКТ СТРАХОВАНИЯ:	<p>Объектом страхования являются имущественные интересы Страхователя, связанные с риском:</p> <ul style="list-style-type: none"> - ответственности за нарушение договора на проведение оценки; - ответственности за причинение вреда имуществу третьих лиц в результате нарушения требований Федерального закона от 29 июля 1998 г. № 135-ФЗ «Об оценочной деятельности в Российской Федерации», федеральных стандартов оценки, иных нормативных правовых актов Российской Федерации в области оценочной деятельности, стандартов и правил оценочной деятельности.
СТРАХОВОЙ СЛУЧАЙ:	<p>Страховым случаем является установленный вступившим в законную силу решением суда (арбитражного суда) или признанный Страховщиком факт причинения действительным (бездействием) Страхователя и (или) оценщика, заключившего со Страхователем трудовой договор:</p> <ul style="list-style-type: none"> - ущерба в результате нарушения договора на проведения оценки; - вреда имуществу третьих лиц в результате нарушения требований Федерального закона от 29.07.1998 г. № 135-ФЗ «Об оценочной деятельности в Российской Федерации», федеральных стандартов оценки, иных нормативных правовых актов Российской Федерации в области оценочной деятельности, стандартов и правил оценочной деятельности. <p>Возмещение ущерба, причиненного в течение срока действия Договора страхования, производится в течение срока исковой давности, установленною законодательством Российской Федерации на дату заключения Договора страхования, но не более трёх лет.</p> <p>Под фактом причинения ущерба (вреда) понимается наступление событий, при условии, что:</p> <ol style="list-style-type: none"> 1. Действие (бездействие), приведшее к причинению ущерба, было допущено в пределах срока действия договора страхования и в пределах территории страхования. Территорией страхования считается территория Российской Федерации. 2. Датой действия (бездействия), приведшего к причинению ущерба, считается дата составления отчета об оценке. 3. Ущерб Выгодоприобретателям в результате осуществления оценочной деятельности был причинен в пределах территории страхования, а также в пределах срока действия договора страхования. 4. Выгодоприобретателями предъявлено обоснованное требование о возмещении ущерба в соответствии с законодательством РФ 5. На момент совершения действия (бездействия), приведшего к причинению ущерба, оценщик удовлетворял требованиям законодательства Российской Федерации, предъявляемым к оценщикам.
СТРАХОВАЯ ПРЕМИЯ:	<p>Страховая премия уплачивается в соответствии с условиями Договора. Настоящим подтверждаем, что страховая премия оплачена. Договор страхования вступил в действие.</p>

Страховщик:
ПАО СК «Росгосстрах»
(Лицензия ЦБ РФ СИ № 0001 от 06.06.2018 г.)
Директор по ключевым проектам развития
корпоративных продаж УП по г. Москва ДБМР

(подпись) М.П.
«16» сентября 2025г.

Страхователь:
**Закрытое Акционерное Общество
Информационная Консалтинговая Фирма «КонС»**
Генеральный директор

(подпись) М.П.
(Светлаков В.И.)

**КВАЛИФИКАЦИОННЫЙ АТТЕСТАТ
В ОБЛАСТИ ОЦЕНОЧНОЙ ДЕЯТЕЛЬНОСТИ**

№ 041549-1

« 15 » июля 20 24 г.

Настоящий квалификационный аттестат в области оценочной деятельности по направлению оценочной деятельности

«Оценка недвижимости»

выдан **Светлакову Василию Ивановичу**

на основании решения федерального бюджетного учреждения
«Федеральный ресурсный центр»

от « 15 » июля 20 24 г. № 360

Директор  А.С. Бункин

Квалификационный аттестат выдается на три года и действует
до « 15 » июля 20 27 г.

МО-ОУАД/ОУ-ИИИИИ.0217-01-01/0002

**ПРИЛОЖЕНИЕ 2. КОПИИ ДОКУМЕНТОВ, ПРЕДОСТАВЛЕННЫХ
ЗАКАЗЧИКОМ ОЦЕНКИ**


РОССИЙСКАЯ ФЕДЕРАЦИЯ
ЕДИНЫЙ ГОСУДАРСТВЕННЫЙ РЕЕСТР ПРАВ НА НЕДВИЖИМОЕ ИМУЩЕСТВО И СДЕЛОК С НИМ

СВИДЕТЕЛЬСТВО
О ГОСУДАРСТВЕННОЙ РЕГИСТРАЦИИ ПРАВА
УПРАВЛЕНИЕ ФЕДЕРАЛЬНОЙ СЛУЖБЫ ГОСУДАРСТВЕННОЙ РЕГИСТРАЦИИ,
КАДАСТРА И КАРТОГРАФИИ ПО ТВЕРСКОЙ ОБЛАСТИ

Дата выдачи: "13" октября 2011 года

Документы-основания: • Договор купли-продажи земельного участка от 26.09.2008
• Акт приема-передачи от 26.09.2008

Субъект (субъекты) права: владельцы инвестиционных паев
- Закрытый паевой инвестиционный фонд недвижимости "Прагматик"

Вид права: Общая долевая собственность

Объект права: Земельный участок, категория земель: земли населенных пунктов, разрешенное использование: для жилищного строительства, общая площадь 79 000 кв. м, адрес объекта: Местоположение установлено относительно ориентира, расположенного в границах участка, почтовый адрес ориентира: Тверская область, Селижаровский район, Селищенское сельское поселение, н.п.Турбаза "Чайка"

Кадастровый (или условный) номер: 69:29:0132003:33

Существующие ограничения (обременения) права: доверительное управление о чем в Едином государственном реестре прав на недвижимое имущество и сделок с ним "13" октября 2011 года сделана запись регистрации № 69-69-15/008/2008-212



Регистратор Алексеева А. Ю.


М.П. (подпись)

69-АВ № 272660 

Копия
