



УТВЕРЖДАЮ:
Генеральный директор
ЗАО ИКФ «КонС»
/В.И. Светлаков/

Отчет №3 – 01/04-2026/10
Об оценке справедливой
стоимости
земельных участков,
расположенных по адресу:

Тверская область, р-н
Торопецкий, с/п.
Понизовское, д.Знаменское

Дата оценки:
24 апреля 2026 года
Дата составления отчета:
24 апреля 2026 года

Заказчик: ООО «Управляющая компания «Прагма
Капитал» «Д.У.» ЗПИФ рентный
«Перспектива» под управлением ООО «УК
«Прагма Капитал»

Исполнитель: ЗАО ИКФ «КонС»

Москва, 2026

Сопроводительное письмо

24 апреля 2026 г.
г. Москва,
г-ну Мамаеву А. А.

Уважаемый Андрей Александрович!

В соответствии с Дополнением №1018 к Договору № 2013 от 20 декабря 2012 года, между ООО «Управляющая компания «Прагма Капитал» «Д.У.» ЗПИФ рентный «Перспектива» под управлением ООО «УК «Прагма Капитал»- заказчик и ЗАО ИКФ «КонС»-исполнитель, и указанием Банка России от 25 августа 2015 г. N 3758-У «Об определении стоимости чистых активов инвестиционных фондов, в том числе о порядке расчета среднегодовой стоимости чистых активов паевого инвестиционного фонда и чистых активов акционерного инвестиционного фонда, расчетной стоимости инвестиционных паев паевых инвестиционных фондов, стоимости имущества, переданного в оплату инвестиционных паев», мы произвели расчет справедливой стоимости права собственности на земельные участки, расположенные по адресу: Тверская область, р-н Торопецкий, с/п. Понизовское, д.Знаменское, которые являются отдельными активами (в соответствии с МСФО (IFRS) 13 «Оценка справедливой стоимости» (ред. от 11.07.2016) (введен в действие на территории Российской Федерации Приказом Минфина России от 28.12.2015 N 217н)) - далее по тексту объект оценки.

Согласно договору заключение предоставлено в форме Отчета.

Цель оценки: В соответствии с договором необходимо провести исследование рынка недвижимости и определить справедливую стоимость объекта оценки с целью переоценки актива Закрытого Паевого Фонда.

Дата оценки: 24 апреля 2026 года.

Объект оценки не находится в операционной аренде. В дальнейшем планируется его сдача в операционную аренду.

Расчет справедливой стоимости был проведен в соответствии с договором и заданием на оценку и были получены следующие результаты:

ОСНОВНЫЕ ФАКТЫ И ВЫВОДЫ.

Общая информация, идентифицирующая объект оценки:	<ol style="list-style-type: none">1. Земельный участок общей площадью: 11 703+/-947 кв.м., категория земель: земли сельскохозяйственного назначения, разрешенное использование: для ведения сельскохозяйственного производства, для ведения сельскохозяйственного производства. Кадастровый номер:69:34:0000020:714 Адрес: местоположение установлено относительно ориентира, расположенного в границах участка. Почтовый адрес ориентира: обл. Тверская, р-н Торопецкий, с/п. Понизовское, д.Знаменское (970 м на юго-восток), из земель совхоза «Знаменский»2. Земельный участок общей площадью: 8 602+/-812 кв.м., категория земель: земли сельскохозяйственного назначения, разрешенное использование: для ведения сельскохозяйственного производства, для ведения сельскохозяйственного производства. Кадастровый номер:69:34:0000020:715 Адрес: местоположение установлено относительно ориентира, расположенного в границах участка. Почтовый адрес ориентира: обл. Тверская, р-н Торопецкий, с/п. Понизовское, д.Знаменское (1 720 м на северо-запад), из земель совхоза «Знаменский»3. Земельный участок общей площадью: 11 700+/-946 кв.м., категория земель: земли сельскохозяйственного назначения, разрешенное использование: для ведения сельскохозяйственного производства, для ведения сельскохозяйственного производства. Кадастровый номер:69:34:0000020:716 Адрес: местоположение установлено относительно ориентира,
---	--

расположенного в границах участка. Почтовый адрес ориентира: обл. Тверская , р-н Торопецкий, с/п. Понизовское, д.Знаменское (780 м на юго-восток), из земель совхоза «Знаменский»

4. Земельный участок общей площадью: 40 001+/-1750 кв.м. , категория земель: земли сельскохозяйственного назначения, разрешенное использование: для ведения сельскохозяйственного производства, для ведения сельскохозяйственного производства. Кадастровый номер:69:34:0000020:719

Адрес: местоположение установлено относительно ориентира, расположенного в границах участка. Почтовый адрес ориентира: обл. Тверская, р-н Торопецкий, с/п. Понизовское, д.Знаменское (примыкает с юго-востока), из земель совхоза «Знаменский»

5. Земельный участок общей площадью: 28 003+/-1464 кв.м. , категория земель: земли сельскохозяйственного назначения, разрешенное использование: для ведения сельскохозяйственного производства, для ведения сельскохозяйственного производства. Кадастровый номер:69:34:0000020:722

Адрес: местоположение установлено относительно ориентира, расположенного в границах участка. Почтовый адрес ориентира: обл. Тверская , р-н Торопецкий, с/п. Понизовское, д.Знаменское (460 м на север), из земель совхоза «Знаменский»

6. Земельный участок общей площадью: 23 002+/-1327 кв.м. , категория земель: земли сельскохозяйственного назначения, разрешенное использование: для ведения сельскохозяйственного производства, для ведения сельскохозяйственного производства. Кадастровый номер:69:34:0000020:723

Адрес: местоположение установлено относительно ориентира, расположенного в границах участка. Почтовый адрес ориентира: обл. Тверская, р-н Торопецкий, с/п. Понизовское, д.Знаменское (примыкает с севера), из земель совхоза «Знаменский»

7. Земельный участок общей площадью: 3 003+/-479 кв.м. , категория земель: земли сельскохозяйственного назначения, разрешенное использование: для ведения сельскохозяйственного производства, для ведения сельскохозяйственного производства. Кадастровый номер:69:34:0000020:728

Адрес: местоположение установлено относительно ориентира, расположенного в границах участка. Почтовый адрес ориентира: обл. Тверская , р-н Торопецкий, с/п. Понизовское, д.Знаменское (1 810 м на северо-запад), из земель совхоза «Знаменский»

8. Земельный участок общей площадью: 11 702+/-947 кв.м. , категория земель: земли сельскохозяйственного назначения, разрешенное использование: для ведения сельскохозяйственного производства, для ведения сельскохозяйственного производства. Кадастровый номер:69:34:0000020:730

Адрес: местоположение установлено относительно ориентира, расположенного в границах участка. Почтовый адрес ориентира: обл. Тверская , р-н Торопецкий, с/п. Понизовское, д.Знаменское (860 м на юго-восток), из земель совхоза «Знаменский»

9. Земельный участок общей площадью: 7 702+/-768 кв. м. , категория земель: земли сельскохозяйственного назначения, разрешенное использование: для ведения сельскохозяйственного производства, для ведения сельскохозяйственного производства. Кадастровый номер: 69:34:0000020:657

Адрес: местоположение установлено относительно ориентира, расположенного за пределами участка. Ориентир д.Знаменское. Участок находится примерно в 1 100 м, по направлению на северо-запад от ориентира. Почтовый адрес ориентира: Тверская область, р-н Торопецкий, с/п. Понизовское, д.Знаменское.

10. Земельный участок общей площадью: 18 165+/-1179 кв.м. , категория земель: земли сельскохозяйственного назначения, разрешенное использование: для ведения сельскохозяйственного производства, для ведения сельскохозяйственного производства. Кадастровый номер: 69:34:0000020:658

Адрес: местоположение установлено относительно ориентира, расположенного за пределами участка. Ориентир д.Знаменское. Участок находится примерно в 1 000 м по направлению на северо-запад от ориентира. Почтовый адрес ориентира: Тверская область, р-н Торопецкий, с/п. Понизовское, д.Знаменское.

11. Земельный участок общей площадью: 18 207+/-1181 кв.м. , категория земель: земли сельскохозяйственного назначения, разрешенное использование: для ведения сельскохозяйственного производства, для ведения сельскохозяйственного производства. Кадастровый номер: 69:34:0000020:659

Адрес: местоположение установлено относительно ориентира, расположенного за пределами участка. Ориентир д.Знаменское. Участок находится примерно в 850 м, по направлению на северо-запад от ориентира. Почтовый адрес ориентира: Тверская область, р-н Торопецкий, с/п. Понизовское, д.Знаменское.

12. Земельный участок общей площадью: 18 200+/-1180 кв.м. , категория земель: земли сельскохозяйственного назначения, разрешенное использование: для ведения сельскохозяйственного производства, для ведения сельскохозяйственного производства. Кадастровый номер: 69:34:0000020:660

Адрес: местоположение установлено относительно ориентира, расположенного за пределами участка. Ориентир д.Знаменское. Участок находится примерно в 650 м по направлению на северо-запад от ориентира. Почтовый адрес ориентира: Тверская область, р-н Торопецкий, с/п. Понизовское, д.Знаменское.

13. Земельный участок общей площадью: 10 702+/-905 кв.м. , категория земель: земли сельскохозяйственного назначения, разрешенное использование: для ведения сельскохозяйственного производства, для ведения сельскохозяйственного производства. Кадастровый номер: 69:34:0000020:661

Адрес: местоположение установлено относительно ориентира, расположенного за пределами участка. Ориентир д.Знаменское. Участок находится примерно в 1 100 м, по направлению на северо-запад от ориентира. Почтовый адрес ориентира: Тверская область, р-н Торопецкий, с/п. Понизовское, д.Знаменское.

14. Земельный участок общей площадью: 10 403+/-892 кв.м. , категория земель: земли сельскохозяйственного назначения, разрешенное использование: для ведения сельскохозяйственного производства, для ведения сельскохозяйственного производства.

Кадастровый номер: 69:34:0000020:665
Адрес: местоположение установлено относительно ориентира, расположенного за пределами участка. Ориентир д.Знаменское. Участок находится примерно в 150 м, по направлению на юг от ориентира. Почтовый адрес ориентира: Тверская область, р-н Торопецкий, с/п. Понизовское, д.Знаменское.

15. Земельный участок общей площадью: 6 001+/-678 кв.м. , категория земель: земли сельскохозяйственного назначения, разрешенное использование: для ведения сельскохозяйственного производства, для ведения сельскохозяйственного производства. Кадастровый номер: 69:34:0000020:666
Адрес: местоположение установлено относительно ориентира, расположенного за пределами участка. Ориентир д.Знаменское. Участок находится примерно в примыкает, по направлению на юг от ориентира. Почтовый адрес ориентира: Тверская область, р-н Торопецкий, с/п. Понизовское, д.Знаменское.

16. Земельный участок общей площадью: 14 303+/-1046 кв.м. , категория земель: земли сельскохозяйственного назначения, разрешенное использование: для ведения сельскохозяйственного производства, для ведения сельскохозяйственного производства. Кадастровый номер: 69:34:0000020:667
Адрес: местоположение установлено относительно ориентира, расположенного за пределами участка. Ориентир д.Знаменское. Участок находится примерно в 200 м, по направлению на юг от ориентира. Почтовый адрес ориентира: Тверская область, р-н Торопецкий, с/п. Понизовское, д.Знаменское.

17. Земельный участок общей площадью: 40 104+/-1752 кв.м. , категория земель: земли сельскохозяйственного назначения, разрешенное использование: для ведения сельскохозяйственного производства, для ведения сельскохозяйственного производства. Кадастровый номер: 69:34:0000020:668
Адрес: местоположение установлено относительно ориентира, расположенного за пределами участка. Ориентир д.Знаменское. Участок находится примерно в 400 м, по направлению на юг от ориентира. Почтовый адрес ориентира: Тверская область, р-н Торопецкий, с/п. Понизовское, д.Знаменское.

18. Земельный участок общей площадью: 29 608+/-1506 кв.м. , категория земель: земли сельскохозяйственного назначения, разрешенное использование: для ведения сельскохозяйственного производства, для ведения сельскохозяйственного производства. Кадастровый номер: 69:34:0000020:669
Адрес: местоположение установлено относительно ориентира, расположенного за пределами участка. Ориентир д.Знаменское. Участок находится примерно в 600 м, по направлению на юг от ориентира. Почтовый адрес ориентира: Тверская область, р-н Торопецкий, с/п. Понизовское, д.Знаменское.

19. Земельный участок общей площадью: 46 603+/-1889 кв.м. , категория земель: земли сельскохозяйственного назначения, разрешенное использование: для ведения сельскохозяйственного производства, для ведения сельскохозяйственного производства. Кадастровый номер: 69:34:0000020:670
Адрес: местоположение установлено относительно ориентира, расположенного за пределами участка. Ориентир д.Знаменское.

Участок находится примерно в 650 м, по направлению на юг от ориентира. Почтовый адрес ориентира: Тверская область, р-н Торопецкий, с/п. Понизовское, д.Знаменское.

20. Земельный участок общей площадью: 5 002+/-619 кв.м. , категория земель: земли сельскохозяйственного назначения, разрешенное использование: для ведения сельскохозяйственного производства, для ведения сельскохозяйственного производства. Кадастровый номер: 69:34:0000020:671

Адрес: Тверская область, р-н Торопецкий, с/п. Понизовское, д.Знаменское.

21. Земельный участок общей площадью: 35 802+/-1656 кв.м. , категория земель: земли сельскохозяйственного назначения, разрешенное использование: для ведения сельскохозяйственного производства, для ведения сельскохозяйственного производства. Кадастровый номер: 69:34:0000020:672

Адрес: Тверская область, р-н Торопецкий, с/п. Понизовское, д.Знаменское.

22. Земельный участок общей площадью: 28 506+/-1477 кв.м. , категория земель: земли сельскохозяйственного назначения, разрешенное использование: для ведения сельскохозяйственного производства, для ведения сельскохозяйственного производства. Кадастровый номер: 69:34:0000020:673

Адрес: Тверская область, р-н Торопецкий, с/п. Понизовское, д.Знаменское.

23. Земельный участок общей площадью: 14 005+/-1035 кв.м. , категория земель: земли сельскохозяйственного назначения, разрешенное использование: для ведения сельскохозяйственного производства, для ведения сельскохозяйственного производства. Кадастровый номер: 69:34:0000020:674

Адрес: местоположение установлено относительно ориентира, расположенного за пределами участка. Ориентир д.Знаменское. Участок находится примерно в 300 м, по направлению на юг от ориентира. Почтовый адрес ориентира: Тверская область, р-н Торопецкий, с/п. Понизовское, д.Знаменское.

24. Земельный участок общей площадью: 14 006+/-1036 кв.м. , категория земель: земли сельскохозяйственного назначения, разрешенное использование: для ведения сельскохозяйственного производства, для ведения сельскохозяйственного производства. Кадастровый номер: 69:34:0000020:675

Адрес: местоположение установлено относительно ориентира, расположенного за пределами участка. Ориентир д.Знаменское. Участок находится примерно в 200 м, по направлению на юго-восток от ориентира. Почтовый адрес ориентира: Тверская область, р-н Торопецкий, с/п. Понизовское, д.Знаменское.

25. Земельный участок общей площадью: 26 202+/-1416 кв.м. , категория земель: земли сельскохозяйственного назначения, разрешенное использование: для ведения сельскохозяйственного производства, для ведения сельскохозяйственного производства. Кадастровый номер: 69:34:0000020:676

Адрес: Тверская область, р-н Торопецкий, с/п. Понизовское, д.Знаменское.

26. Земельный участок общей площадью: 49 400+/-1945 кв.м. , категория земель: земли сельскохозяйственного назначения,

	<p>разрешенное использование: для ведения сельскохозяйственного производства, для ведения сельскохозяйственного производства. Кадастровый номер: 69:34:0000020:677 Адрес: Тверская область, р-н Торопецкий, с/п. Понизовское, д.Знаменское.</p> <p>27. Земельный участок общей площадью: 22 001+/-1298 кв.м. , категория земель: земли сельскохозяйственного назначения, разрешенное использование: для ведения сельскохозяйственного производства, для ведения сельскохозяйственного производства. Кадастровый номер: 69:34:0000020:678 Адрес: Тверская область, р-н Торопецкий, с/п. Понизовское, д.Знаменское.</p>
Цель оценки	Определение справедливой стоимости права собственности на объект недвижимости в целях переоценки в Закрытом Паевом Фонде.
Предполагаемое использование результатов оценки и связанные с этим ограничения	Результаты оценки будут использованы в целях переоценки в Закрытом Паевом Фонде.
Вид определяемой стоимости объекта оценки	Справедливая стоимость в соответствии с трактовкой МСФО(IFRS)-13 «Оценка справедливой стоимости» (ред. от 27.06.2016) (введен в действие на территории Российской Федерации Приказом Минфина России от 28.12.2015 N 217н)), в предпосылке текущего использования
Оцениваемые права:	<p>Общая долевая собственность:</p> <p>69:34:0000020:714-69/081/2020-8 от 07.09.2020 г 69:34:0000020:715-69/081/2020-8 от 07.09.2020 г 69:34:0000020:716-69/081/2020-8 от 07.09.2020 г. 69:34:0000020:719-69/081/2020-8 от 07.09.2020 г. 69:34:0000020:722-69/081/2020-8 от 07.09.2020 г. 69:34:0000020:723-69/081/2020-8 от 07.09.2020 г. 69:34:0000020:728-69/081/2020-8 от 07.09.2020 г. 69:34:0000020:730-69/081/2020-8 от 07.09.2020 г. 69:34:0000020:657-69/081/2020-14 от 04.09.2020 г. 69:34:0000020:658-69/081/2020-14 от 04.09.2020 г. 69:34:0000020:659-69/081/2020-14 от 04.09.2020 г. 69:34:0000020:660-69/081/2020-14 от 04.09.2020 г. 69:34:0000020:661-69/081/2020-14 от 04.09.2020 г. 69:34:0000020:665-69/081/2020-14 от 04.09.2020 г. 69:34:0000020:666-69/081/2020-14 от 04.09.2020 г. 69:34:0000020:667-69/081/2020-14 от 04.09.2020 г. 69:34:0000020:668-69/081/2020-14 от 04.09.2020 г. 69:34:0000020:669-69/081/2020-14 от 04.09.2020 г. 69:34:0000020:670-69/081/2020-14 от 04.09.2020 г. 69:34:0000020:671-69/081/2020-14 от 04.09.2020 г. 69:34:0000020:672-69/081/2020-14 от 07.09.2020 г. 69:34:0000020:673-69/081/2020-14 от 07.09.2020 г. 69:34:0000020:674-69/081/2020-14 от 07.09.2020 г. 69:34:0000020:675-69/081/2020-14 от 07.09.2020 г. 69:34:0000020:676-69/081/2020-14 от 07.09.2020 г. 69:34:0000020:677-69/081/2020-14 от 07.09.2020 г. 69:34:0000020:678-69/081/2020-14 от 07.09.2020 г.</p> <p>На основании Выписок из единого государственного реестра</p>

	недвижимости об основных характеристиках и зарегистрированных правах на объект недвижимости от 04, 07 сентября 2020 года Правообладатель: владельцы закрытого паевого инвестиционного фонда рентного недвижимости «Перспектива» под управлением Общества с ограниченной ответственностью «Управляющая компания «Прага Капитал», данные о которых устанавливаются на основании данных лицевых счетов владельцев инвестиционных паев в реестре владельцев инвестиционных паев и счетов депо владельцев инвестиционных паев
Ограничения и пределы применения полученной итоговой величины справедливой стоимости	Полученные в результате исследований Оценщика выводы о стоимости Объекта оценки могут использоваться только Заказчиком в соответствии с предполагаемым использованием результатов оценки
Основание для проведения оценки	Дополнение №1018 к Договору № 2013 от 20 декабря 2012 года
Порядковый номер отчета:	З – 01/04-2026/10
Дата проведения оценки (дата определения стоимости):	24 апреля 2026 года
Дата составления отчета:	24 апреля 2026 года
Срок проведения оценки	15 рабочих дня после представления Заказчиком в полном объеме исходной информации.
Результаты оценки полученные:	
Затратный подход:	Не применялся
Сравнительный подход:	13 290 000 рублей
Доходный подход:	Не применялся
Итоговая величина справедливой стоимости объекта оценки, без учета НДС, округленно:	<i>13 290 000 рублей</i>

Справедливая стоимость- это цена, которая была бы получена при продаже актива или уплачена при передаче обязательства в ходе обычной сделки между участниками рынка на дату оценки. (МСФО (IFRS) 13 «Оценка справедливой стоимости» (ред. от 11.07.2016) (введен в действие на территории Российской Федерации Приказом Минфина России от 28.12.2015 N 217н))

Полная характеристика оцениваемого объекта, а также все основные предположения, расчеты и выводы содержатся в прилагаемом отчете об оценке. Отдельные части настоящего отчета не могут трактоваться раздельно, а только в связи с полным текстом прилагаемого отчета об оценке, с учетом всех содержащихся там допущений и ограничений.

Выводы, содержащиеся в нашем отчете об оценке, основаны на расчетах, заключениях и иной информации, полученной в результате исследования рынка, на нашем опыте и профессиональных знаниях, на деловых встречах, в ходе которых нами была получена определенная информация.

Настоящая оценка была проведена сравнительным методом.

Заявление о соответствии

Мы, нижеподписавшиеся, данным удостоверяем, что в соответствии с имеющимися у нас данными:

- изложенные в данном отчете факты правильны и соответствуют действительности;
- сделанный анализ, высказанные мнения и полученные выводы действительны исключительно в пределах, оговоренных в данном отчете допущений и ограничивающих условий

и являются, нашими персональными, непредвзятыми профессиональными анализом, мнениями и выводами;

-мы не имеем ни в настоящем, ни в будущем какого-либо интереса в объектах собственности, являющихся предметом данного отчета; мы также не имеем личной заинтересованности и предубеждения в отношении сторон, имеющих интерес к этому объекту;

-наше вознаграждение ни в какой степени не связано с объявлением заранее предопределенной стоимости, или тенденции в определении стоимости в пользу клиента с суммой оценки стоимости, с достижением заранее обговоренного результата или с последующими событиями;

-задание на оценку не основывалось на требованиях определения минимальной цены, обговоренной цены или одобрения ссуды;

-ни одно лицо, кроме лиц, подписавших данный отчет, не оказывало профессионального содействия оценщику, подписавшему данный отчет;

-расчетная стоимость признается действительной на дату оценки указанную в отчете;

-Оценка была проведена в соответствии с Федеральным законом «Об оценочной деятельности в Российской Федерации» № 135-ФЗ от 29.07.1998 г.; общими стандартами оценки (ФСО №№ I-VI, утвержденные приказом Минэкономразвития России от 14 апреля 2022 г. N 200); специальными стандартами оценки, определяющими дополнительные требования к порядку проведения оценки (ФСО №7, утвержденный приказом Минэкономразвития России от 25.09.2014 г. №611, Стандартами оценки Ассоциации «Русское общество оценщиков» (СПОД РОО 2022) , а также МЕЖДУНАРОДНЫМ СТАНДАРТОМ ФИНАНСОВОЙ ОТЧЕТНОСТИ (IFRS) 13 "ОЦЕНКА СПРАВЕДЛИВОЙ СТОИМОСТИ (ред. от 11.07.2016) (введен в действие на территории Российской Федерации Приказом Минфина России от 28.12.2015 N 217н))

- Светлаков Василий Иванович является членом «Ассоциация «Русское общество оценщиков» и включен в реестр оценщиков за регистрационным номером 000957. «Ассоциация «Русское общество оценщиков» включена в единый государственный реестр саморегулируемых организаций оценщиков 09 июля 2007 г. за № 0003.

-по всем вопросам, связанным с данным отчетом, просим обращаться лично к Светлакову

В. И

На основании информации, представленной в данном отчете, мы пришли к заключению, что справедливая стоимость оцениваемого объекта недвижимости, земельных участков,

составляет:

13 290 000 рублей

(Тринадцать миллионов двести девяносто тысяч) рублей, без учета НДС¹

В том числе:

Кадастровый №	Ближайший н.п.	Площадь, кв.м.	Справедливая стоимость участка, округленно, руб.
69:34:0000020:714	Знаменское	11 703+/-947	280 000
69:34:0000020:715	Знаменское	8 602+/-812	210 000
69:34:0000020:716	Знаменское	11 700+/-946	280 000
69:34:0000020:719	Знаменское	40 001+/-1750	960 000
69:34:0000020:722	Знаменское	28 003+/-1464	670 000
69:34:0000020:723	Знаменское	23 002+/-1327	550 000
69:34:0000020:728	Знаменское	3 003+/-479	70 000
69:34:0000020:730	Знаменское	11 702+/-947	280 000
69:34:0000020:657	Знаменское	7 702+/-768	190 000
69:34:0000020:658	Знаменское	18 165+/-1179	440 000
69:34:0000020:659	Знаменское	18 207+/-1181	440 000
69:34:0000020:660	Знаменское	18 200+/-1180	440 000
69:34:0000020:661	Знаменское	10 702+/-905	260 000

¹ НДС не облагается пп. 6 п. 2 ст. 146 НК РФ

69:34:0000020:665	Знаменское	10 403+/-892	250 000
69:34:0000020:666	Знаменское	6 001+/-678	140 000
69:34:0000020:667	Знаменское	14 303+/-1046	340 000
69:34:0000020:668	Знаменское	40 104+/-1752	960 000
69:34:0000020:669	Знаменское	29 608+/-1506	710 000
69:34:0000020:670	Знаменское	46 603+/-1889	1 120 000
69:34:0000020:671	Знаменское	5 002+/-619	120 000
69:34:0000020:672	Знаменское	35 802+/-1656	860 000
69:34:0000020:673	Знаменское	28 506+/-1477	690 000
69:34:0000020:674	Знаменское	14 005+/-1035	340 000
69:34:0000020:675	Знаменское	14 006+/-1036	340 000
69:34:0000020:676	Знаменское	26 202+/-1416	630 000
69:34:0000020:677	Знаменское	49 400+/-1945	1 190 000
69:34:0000020:678	Знаменское	22 001+/-1298	530 000
Итого			13 290 000

В заключение, хотим поблагодарить Вас за обращение в нашу компанию. Надеемся на продолжение нашего сотрудничества.

С уважением,
 Генеральный директор
 ЗАО ИКФ «КонС»,
 Оценщик РОО №000957



В.И. Светлаков

ОГЛАВЛЕНИЕ

1.1. ЗАДАНИЕ НА ОЦЕНКУ	12
1.2. СВЕДЕНИЯ О ЗАКАЗЧИКЕ ОЦЕНКИ И ОБ ОЦЕНЩИКЕ.....	23
1.3. ДОПУЩЕНИЯ И ОГРАНИЧИТЕЛЬНЫЕ УСЛОВИЯ, ИСПОЛЬЗОВАННЫЕ ОЦЕНЩИКОМ ПРИ ПРОВЕДЕНИИ ОЦЕНКИ (В ТОМ ЧИСЛЕ СПЕЦИАЛЬНЫЕ) ..	25
1.4. ПРИМЕНЯЕМЫЕ СТАНДАРТЫ ОЦЕНОЧНОЙ ДЕЯТЕЛЬНОСТИ И МЕТОДИЧЕСКИЕ РЕКОМЕНДАЦИИ	26
1.5. ПЕРЕЧЕНЬ ИСПОЛЬЗОВАННЫХ ПРИ ПРОВЕДЕНИИ ОЦЕНКИ ОБЪЕКТА ДАННЫХ	29
1.6. ПЕРЕЧЕНЬ ДОКУМЕНТОВ ИСПОЛЬЗУЕМЫХ ОЦЕНЩИКОМ И УСТАНОВЛИВАЮЩИХ КОЛИЧЕСТВЕННЫЕ И КАЧЕСТВЕННЫЕ ХАРАКТЕРИСТИКИ ОБЪЕКТА ОЦЕНКИ.....	30
1.7. ВИД ОЦЕНИВАЕМОЙ СТОИМОСТИ,	31
1.8. СОДЕРЖАНИЕ И ОБЪЕМ РАБОТ , ИСПОЛЬЗОВАННЫХ ДЛЯ ПРОВЕДЕНИЯ ОЦЕНКИ	31
2. ОПИСАНИЕ ОЦЕНИВАЕМОГО ОБЪЕКТА	31
2.1. ИМУЩЕСТВЕННЫЕ ПРАВА.....	31
2.2. ХАРАКТЕРИСТИКА ОБЪЕКТА ОЦЕНКИ.....	32
2.3. АНАЛИЗ РЫНКА ОБЪЕКТА ОЦЕНКИ, А ТАКЖЕ АНАЛИЗ ДРУГИХ ВНЕШНИХ ФАКТОРОВ, НЕ ОТНОСЯЩИХСЯ НЕПОСРЕДСТВЕННО К ОБЪЕКТУ ОЦЕНКИ, НО ВЛИЯЮЩИХ НА ЕГО СТОИМОСТЬ	47
3. ПРОЦЕСС ОЦЕНКИ.....	86
3.1. ЭТАПЫ ПРОВЕДЕНИЯ ОЦЕНКИ	86
3.2. ПОДХОДЫ К ОЦЕНКЕ.....	86
АНАЛИЗ НАИБОЛЕЕ ЭФФЕКТИВНОГО	92
ИСПОЛЬЗОВАНИЯ ОБЪЕКТА ОЦЕНКИ.....	92
АНАЛИЗ ДОСТАТОЧНОСТИ И ДОСТОВЕРНОСТИ.....	94
4. РАСЧЕТ СПРАВЕДЛИВОЙ СТОИМОСТИ.....	95
5. СОГЛАСОВАНИЕ РЕЗУЛЬТАТОВ ОЦЕНКИ.....	110
6. СПИСОК ИСПОЛЬЗОВАННЫХ ИСТОЧНИКОВ.....	113
7. ИСПОЛЬЗУЕМАЯ ТЕРМИНОЛОГИЯ	115

1.1. ЗАДАНИЕ НА ОЦЕНКУ

<p>Объект оценки (состав объекта оценки с указанием сведений, достаточных для идентификации каждой из его частей):</p>	<p>1. Земельный участок общей площадью: 11 703+/-947 кв.м. , категория земель: земли сельскохозяйственного назначения, разрешенное использование: для ведения сельскохозяйственного производства, для ведения сельскохозяйственного производства. Кадастровый номер:69:34:0000020:714</p> <p>Адрес: местоположение установлено относительно ориентира, расположенного в границах участка. Почтовый адрес ориентира: обл. Тверская , р-н Торопецкий, с/п. Понизовское, д.Знаменское (970 м на юго-восток), из земель совхоза «Знаменский»</p> <p>2. Земельный участок общей площадью: 8 602+/-812 кв.м. , категория земель: земли сельскохозяйственного назначения, разрешенное использование: для ведения сельскохозяйственного производства, для ведения сельскохозяйственного производства. Кадастровый номер:69:34:0000020:715</p> <p>Адрес: местоположение установлено относительно ориентира, расположенного в границах участка. Почтовый адрес ориентира: обл. Тверская, р-н Торопецкий, с/п. Понизовское, д.Знаменское (1 720 м на северо-запад), из земель совхоза «Знаменский»</p> <p>3. Земельный участок общей площадью: 11 700+/-946 кв.м. , категория земель: земли сельскохозяйственного назначения, разрешенное использование: для ведения сельскохозяйственного производства, для ведения сельскохозяйственного производства. Кадастровый номер:69:34:0000020:716</p> <p>Адрес: местоположение установлено относительно ориентира, расположенного в границах участка. Почтовый адрес ориентира: обл. Тверская , р-н Торопецкий, с/п. Понизовское, д.Знаменское (780 м на юго-восток), из земель совхоза «Знаменский»</p> <p>4. Земельный участок общей площадью: 40 001+/-1750 кв.м. , категория земель: земли сельскохозяйственного назначения, разрешенное использование: для ведения сельскохозяйственного производства, для ведения сельскохозяйственного производства. Кадастровый номер:69:34:0000020:719</p> <p>Адрес: местоположение установлено относительно ориентира, расположенного в границах участка. Почтовый адрес ориентира: обл. Тверская, р-н Торопецкий, с/п. Понизовское, д.Знаменское (примыкает с юго-востока), из земель совхоза «Знаменский»</p> <p>5. Земельный участок общей площадью: 28 003+/-1464 кв.м. , категория земель: земли сельскохозяйственного назначения, разрешенное использование: для ведения сельскохозяйственного производства, для ведения сельскохозяйственного производства. Кадастровый номер:69:34:0000020:722</p> <p>Адрес: местоположение установлено относительно ориентира, расположенного в границах участка. Почтовый</p>
--	--

адрес ориентира: обл. Тверская , р-н Торопецкий, с/п. Понизовское, д.Знаменское (460 м на север), из земель совхоза «Знаменский»

6. Земельный участок общей площадью: 23 002+/-1327 кв.м. , категория земель: земли сельскохозяйственного назначения, разрешенное использование: для ведения сельскохозяйственного производства, для ведения сельскохозяйственного производства. Кадастровый номер:69:34:0000020:723

Адрес: местоположение установлено относительно ориентира, расположенного в границах участка. Почтовый адрес ориентира: обл. Тверская, р-н Торопецкий, с/п. Понизовское, д.Знаменское (примыкает с севера), из земель совхоза «Знаменский»

7. Земельный участок общей площадью: 3 003+/-479 кв.м. , категория земель: земли сельскохозяйственного назначения, разрешенное использование: для ведения сельскохозяйственного производства, для ведения сельскохозяйственного производства. Кадастровый номер:69:34:0000020:728

Адрес: местоположение установлено относительно ориентира, расположенного в границах участка. Почтовый адрес ориентира: обл. Тверская , р-н Торопецкий, с/п. Понизовское, д.Знаменское (1 810 м на северо-запад), из земель совхоза «Знаменский»

8. Земельный участок общей площадью: 11 702+/-947 кв.м. , категория земель: земли сельскохозяйственного назначения, разрешенное использование: для ведения сельскохозяйственного производства, для ведения сельскохозяйственного производства. Кадастровый номер:69:34:0000020:730

Адрес: местоположение установлено относительно ориентира, расположенного в границах участка. Почтовый адрес ориентира: обл. Тверская , р-н Торопецкий, с/п. Понизовское, д.Знаменское (860 м на юго-восток), из земель совхоза «Знаменский»

9. Земельный участок общей площадью: 7 702+/-768 кв. м. , категория земель: земли сельскохозяйственного назначения, разрешенное использование: для ведения сельскохозяйственного производства, для ведения сельскохозяйственного производства. Кадастровый номер: 69:34:0000020:657

Адрес: местоположение установлено относительно ориентира, расположенного за пределами участка. Ориентир д.Знаменское. Участок находится примерно в 1 100 м, по направлению на северо-запад от ориентира. Почтовый адрес ориентира: Тверская область, р-н Торопецкий, с/п. Понизовское, д.Знаменское.

10. Земельный участок общей площадью: 18 165+/-1179 кв.м. , категория земель: земли сельскохозяйственного назначения, разрешенное использование: для ведения сельскохозяйственного производства, для ведения сельскохозяйственного производства. Кадастровый номер:

69:34:0000020:658

Адрес: местоположение установлено относительно ориентира, расположенного за пределами участка. Ориентир д.Знаменское. Участок находится примерно в 1 000 м по направлению на северо-запад от ориентира. Почтовый адрес ориентира: Тверская область, р-н Торопецкий, с/п. Понизовское, д.Знаменское.

11. Земельный участок общей площадью: 18 207+/-1181 кв.м. , категория земель: земли сельскохозяйственного назначения, разрешенное использование: для ведения сельскохозяйственного производства, для ведения сельскохозяйственного производства. Кадастровый номер: 69:34:0000020:659

Адрес: местоположение установлено относительно ориентира, расположенного за пределами участка. Ориентир д.Знаменское. Участок находится примерно в 850 м, по направлению на северо-запад от ориентира. Почтовый адрес ориентира: Тверская область, р-н Торопецкий, с/п. Понизовское, д.Знаменское.

12. Земельный участок общей площадью: 18 200+/-1180 кв.м. , категория земель: земли сельскохозяйственного назначения, разрешенное использование: для ведения сельскохозяйственного производства, для ведения сельскохозяйственного производства. Кадастровый номер: 69:34:0000020:660

Адрес: местоположение установлено относительно ориентира, расположенного за пределами участка. Ориентир д.Знаменское. Участок находится примерно в 650 м по направлению на северо-запад от ориентира. Почтовый адрес ориентира: Тверская область, р-н Торопецкий, с/п. Понизовское, д.Знаменское.

13. Земельный участок общей площадью: 10 702+/-905 кв.м. , категория земель: земли сельскохозяйственного назначения, разрешенное использование: для ведения сельскохозяйственного производства, для ведения сельскохозяйственного производства. Кадастровый номер: 69:34:0000020:661

Адрес: местоположение установлено относительно ориентира, расположенного за пределами участка. Ориентир д.Знаменское. Участок находится примерно в 1 100 м, по направлению на северо-запад от ориентира. Почтовый адрес ориентира: Тверская область, р-н Торопецкий, с/п. Понизовское, д.Знаменское.

14. Земельный участок общей площадью: 10 403+/-892 кв.м. , категория земель: земли сельскохозяйственного назначения, разрешенное использование: для ведения сельскохозяйственного производства, для ведения сельскохозяйственного производства. Кадастровый номер: 69:34:0000020:665

Адрес: местоположение установлено относительно ориентира, расположенного за пределами участка. Ориентир д.Знаменское. Участок находится примерно в 150 м, по направлению на юг от ориентира. Почтовый адрес

ориентира: Тверская область, р-н Торопецкий, с/п. Понизовское, д.Знаменское.

15. Земельный участок общей площадью: 6 001+/-678 кв.м. , категория земель: земли сельскохозяйственного назначения, разрешенное использование: для ведения сельскохозяйственного производства, для ведения сельскохозяйственного производства. Кадастровый номер: 69:34:0000020:666

Адрес: местоположение установлено относительно ориентира, расположенного за пределами участка. Ориентир д.Знаменское. Участок находится примерно в примыкает, по направлению на юг от ориентира. Почтовый адрес ориентира: Тверская область, р-н Торопецкий, с/п. Понизовское, д.Знаменское.

16. Земельный участок общей площадью: 14 303+/-1046 кв.м. , категория земель: земли сельскохозяйственного назначения, разрешенное использование: для ведения сельскохозяйственного производства, для ведения сельскохозяйственного производства. Кадастровый номер: 69:34:0000020:667

Адрес: местоположение установлено относительно ориентира, расположенного за пределами участка. Ориентир д.Знаменское. Участок находится примерно в 200 м, по направлению на юг от ориентира. Почтовый адрес ориентира: Тверская область, р-н Торопецкий, с/п. Понизовское, д.Знаменское.

17. Земельный участок общей площадью: 40 104+/-1752 кв.м. , категория земель: земли сельскохозяйственного назначения, разрешенное использование: для ведения сельскохозяйственного производства, для ведения сельскохозяйственного производства. Кадастровый номер: 69:34:0000020:668

Адрес: местоположение установлено относительно ориентира, расположенного за пределами участка. Ориентир д.Знаменское. Участок находится примерно в 400 м, по направлению на юг от ориентира. Почтовый адрес ориентира: Тверская область, р-н Торопецкий, с/п. Понизовское, д.Знаменское.

18. Земельный участок общей площадью: 29 608+/-1506 кв.м. , категория земель: земли сельскохозяйственного назначения, разрешенное использование: для ведения сельскохозяйственного производства, для ведения сельскохозяйственного производства. Кадастровый номер: 69:34:0000020:669

Адрес: местоположение установлено относительно ориентира, расположенного за пределами участка. Ориентир д.Знаменское. Участок находится примерно в 600 м, по направлению на юг от ориентира. Почтовый адрес ориентира: Тверская область, р-н Торопецкий, с/п. Понизовское, д.Знаменское.

19. Земельный участок общей площадью: 46 603+/-1889 кв.м. , категория земель: земли сельскохозяйственного назначения, разрешенное использование: для ведения

сельскохозяйственного производства, для ведения сельскохозяйственного производства. Кадастровый номер: 69:34:0000020:670

Адрес: местоположение установлено относительно ориентира, расположенного за пределами участка. Ориентир д.Знаменское. Участок находится примерно в 650 м, по направлению на юг от ориентира. Почтовый адрес ориентира: Тверская область, р-н Торопецкий, с/п. Понизовское, д.Знаменское.

20. Земельный участок общей площадью: 5 002+/-619 кв.м. , категория земель: земли сельскохозяйственного назначения, разрешенное использование: для ведения сельскохозяйственного производства, для ведения сельскохозяйственного производства. Кадастровый номер: 69:34:0000020:671

Адрес: Тверская область, р-н Торопецкий, с/п. Понизовское, д.Знаменское.

21. Земельный участок общей площадью: 35 802+/-1656 кв.м. , категория земель: земли сельскохозяйственного назначения, разрешенное использование: для ведения сельскохозяйственного производства, для ведения сельскохозяйственного производства. Кадастровый номер: 69:34:0000020:672

Адрес: Тверская область, р-н Торопецкий, с/п. Понизовское, д.Знаменское.

22. Земельный участок общей площадью: 28 506+/-1477 кв.м. , категория земель: земли сельскохозяйственного назначения, разрешенное использование: для ведения сельскохозяйственного производства, для ведения сельскохозяйственного производства. Кадастровый номер: 69:34:0000020:673

Адрес: Тверская область, р-н Торопецкий, с/п. Понизовское, д.Знаменское.

23. Земельный участок общей площадью: 14 005+/-1035 кв.м. , категория земель: земли сельскохозяйственного назначения, разрешенное использование: для ведения сельскохозяйственного производства, для ведения сельскохозяйственного производства. Кадастровый номер: 69:34:0000020:674

Адрес: местоположение установлено относительно ориентира, расположенного за пределами участка. Ориентир д.Знаменское. Участок находится примерно в 300 м, по направлению на юг от ориентира. Почтовый адрес ориентира: Тверская область, р-н Торопецкий, с/п. Понизовское, д.Знаменское.

24. Земельный участок общей площадью: 14 006+/-1036 кв.м. , категория земель: земли сельскохозяйственного назначения, разрешенное использование: для ведения сельскохозяйственного производства, для ведения сельскохозяйственного производства. Кадастровый номер: 69:34:0000020:675

Адрес: местоположение установлено относительно ориентира, расположенного за пределами участка. Ориентир

	<p>д.Знаменское. Участок находится примерно в 200 м, по направлению на юго-восток от ориентира. Почтовый адрес ориентира: Тверская область, р-н Торопецкий, с/п. Понизовское, д.Знаменское.</p> <p>25. Земельный участок общей площадью: 26 202+/-1416 кв.м. , категория земель: земли сельскохозяйственного назначения, разрешенное использование: для ведения сельскохозяйственного производства, для ведения сельскохозяйственного производства. Кадастровый номер: 69:34:0000020:676 Адрес: Тверская область, р-н Торопецкий, с/п. Понизовское, д.Знаменское.</p> <p>26. Земельный участок общей площадью: 49 400+/-1945 кв.м. , категория земель: земли сельскохозяйственного назначения, разрешенное использование: для ведения сельскохозяйственного производства, для ведения сельскохозяйственного производства. Кадастровый номер: 69:34:0000020:677 Адрес: Тверская область, р-н Торопецкий, с/п. Понизовское, д.Знаменское.</p> <p>27. Земельный участок общей площадью: 22 001+/-1298 кв.м. , категория земель: земли сельскохозяйственного назначения, разрешенное использование: для ведения сельскохозяйственного производства, для ведения сельскохозяйственного производства. Кадастровый номер: 69:34:0000020:678 Адрес: Тверская область, р-н Торопецкий, с/п. Понизовское, д.Знаменское.</p>
<p>Существующие имущественные права на объект оценки:</p>	<p>Общая долевая собственность: 69:34:0000020:714-69/081/2020-8 от 07.09.2020 г 69:34:0000020:715-69/081/2020-8 от 07.09.2020 г 69:34:0000020:716-69/081/2020-8 от 07.09.2020 г. 69:34:0000020:719-69/081/2020-8 от 07.09.2020 г. 69:34:0000020:722-69/081/2020-8 от 07.09.2020 г. 69:34:0000020:723-69/081/2020-8 от 07.09.2020 г. 69:34:0000020:728-69/081/2020-8 от 07.09.2020 г. 69:34:0000020:730-69/081/2020-8 от 07.09.2020 г. 69:34:0000020:657-69/081/2020-14 от 04.09.2020 г. 69:34:0000020:658-69/081/2020-14 от 04.09.2020 г. 69:34:0000020:659-69/081/2020-14 от 04.09.2020 г. 69:34:0000020:660-69/081/2020-14 от 04.09.2020 г. 69:34:0000020:661-69/081/2020-14 от 04.09.2020 г. 69:34:0000020:665-69/081/2020-14 от 04.09.2020 г. 69:34:0000020:666-69/081/2020-14 от 04.09.2020 г. 69:34:0000020:667-69/081/2020-14 от 04.09.2020 г. 69:34:0000020:668-69/081/2020-14 от 04.09.2020 г. 69:34:0000020:669-69/081/2020-14 от 04.09.2020 г. 69:34:0000020:670-69/081/2020-14 от 04.09.2020 г. 69:34:0000020:671-69/081/2020-14 от 04.09.2020 г. 69:34:0000020:672-69/081/2020-14 от 07.09.2020 г. 69:34:0000020:673-69/081/2020-14 от 07.09.2020 г. 69:34:0000020:674-69/081/2020-14 от 07.09.2020 г. 69:34:0000020:675-69/081/2020-14 от 07.09.2020 г.</p>

	<p>69:34:0000020:676-69/081/2020-14 от 07.09.2020 г. 69:34:0000020:677-69/081/2020-14 от 07.09.2020 г. 69:34:0000020:678-69/081/2020-14 от 07.09.2020 г..</p> <p>На основании Выписок из единого государственного реестра недвижимости об основных характеристиках и зарегистрированных правах на объект недвижимости от 04, 07 сентября 2020 года</p> <p>Правообладатель: владельцы закрытого паевого инвестиционного фонда рентного недвижимости «Перспектива» под управлением Общества с ограниченной ответственностью «Управляющая компания «Прагма Капитал», данные о которых устанавливаются на основании данных лицевых счетов владельцев инвестиционных паев в реестре владельцев инвестиционных паев и счетов депо владельцев инвестиционных паев</p>
<p>Права, учитываемые при оценке объекта оценки, ограничения (обременения) этих прав:</p>	<p>Общая долевая собственность:</p> <p>69:34:0000020:714-69/081/2020-8 от 07.09.2020 г 69:34:0000020:715-69/081/2020-8 от 07.09.2020 г 69:34:0000020:716-69/081/2020-8 от 07.09.2020 г. 69:34:0000020:719-69/081/2020-8 от 07.09.2020 г. 69:34:0000020:722-69/081/2020-8 от 07.09.2020 г. 69:34:0000020:723-69/081/2020-8 от 07.09.2020 г. 69:34:0000020:728-69/081/2020-8 от 07.09.2020 г. 69:34:0000020:730-69/081/2020-8 от 07.09.2020 г. 69:34:0000020:657-69/081/2020-14 от 04.09.2020 г. 69:34:0000020:658-69/081/2020-14 от 04.09.2020 г. 69:34:0000020:659-69/081/2020-14 от 04.09.2020 г. 69:34:0000020:660-69/081/2020-14 от 04.09.2020 г. 69:34:0000020:661-69/081/2020-14 от 04.09.2020 г. 69:34:0000020:665-69/081/2020-14 от 04.09.2020 г. 69:34:0000020:666-69/081/2020-14 от 04.09.2020 г. 69:34:0000020:667-69/081/2020-14 от 04.09.2020 г. 69:34:0000020:668-69/081/2020-14 от 04.09.2020 г. 69:34:0000020:669-69/081/2020-14 от 04.09.2020 г. 69:34:0000020:670-69/081/2020-14 от 04.09.2020 г. 69:34:0000020:671-69/081/2020-14 от 04.09.2020 г. 69:34:0000020:672-69/081/2020-14 от 07.09.2020 г. 69:34:0000020:673-69/081/2020-14 от 07.09.2020 г. 69:34:0000020:674-69/081/2020-14 от 07.09.2020 г. 69:34:0000020:675-69/081/2020-14 от 07.09.2020 г. 69:34:0000020:676-69/081/2020-14 от 07.09.2020 г. 69:34:0000020:677-69/081/2020-14 от 07.09.2020 г. 69:34:0000020:678-69/081/2020-14 от 07.09.2020 г.</p> <p>На основании Выписок из единого государственного реестра недвижимости об основных характеристиках и зарегистрированных правах на объект недвижимости от 04, 07 сентября 2020 года</p> <p>Существующие ограничения (обременения) права: Доверительное управление</p> <p>69:34:0000020:714-69/081/2020-9 от 07.09.2020 г 69:34:0000020:715-69/081/2020-9 от 07.09.2020 г 69:34:0000020:716-69/081/2020-9 от 07.09.2020 г. 69:34:0000020:719-69/081/2020-9 от 07.09.2020 г.</p>

	<p>69:34:0000020:722-69/081/2020-9 от 07.09.2020 г. 69:34:0000020:723-69/081/2020-9 от 07.09.2020 г. 69:34:0000020:728-69/081/2020-9 от 07.09.2020 г. 69:34:0000020:730-69/081/2020-9 от 07.09.2020 г. 69:34:0000020:657-69/081/2020-15 от 04.09.2020 г. 69:34:0000020:658-69/081/2020-15 от 04.09.2020 г. 69:34:0000020:659-69/081/2020-15 от 04.09.2020 г. 69:34:0000020:660-69/081/2020-15 от 04.09.2020 г. 69:34:0000020:661-69/081/2020-15 от 04.09.2020 г. 69:34:0000020:665-69/081/2020-15 от 04.09.2020 г. 69:34:0000020:666-69/081/2020-15 от 04.09.2020 г. 69:34:0000020:667-69/081/2020-15 от 04.09.2020 г. 69:34:0000020:668-69/081/2020-15 от 04.09.2020 г. 69:34:0000020:669-69/081/2020-15 от 04.09.2020 г. 69:34:0000020:670-69/081/2020-15 от 04.09.2020 г. 69:34:0000020:671-69/081/2020-15 от 04.09.2020 г. 69:34:0000020:672-69/081/2020-15 от 07.09.2020 г. 69:34:0000020:673-69/081/2020-15 от 07.09.2020 г. 69:34:0000020:674-69/081/2020-15 от 07.09.2020 г. 69:34:0000020:675-69/081/2020-15 от 07.09.2020 г. 69:34:0000020:676-69/081/2020-15 от 07.09.2020 г. 69:34:0000020:677-69/081/2020-15 от 07.09.2020 г. 69:34:0000020:678-69/081/2020-15 от 07.09.2020 г..</p> <p>Лицо в пользу которого установлено ограничение прав и обременение объекта Общество с ограниченной ответственностью «Управляющая компания «Прагма Капитал» ИНН: 7718581523 ОГРН: 1067746469658</p>
Обладатель оцениваемых прав:	<p>владельцы закрытого паевого инвестиционного фонда рентного недвижимости «Перспектива» под управлением Общества с ограниченной ответственностью «Управляющая компания «Прагма Капитал», данные о которых устанавливаются на основании данных лицевых счетов владельцев инвестиционных паев в реестре владельцев инвестиционных паев и счетов депо владельцев инвестиционных паев</p>
Цель оценки (необходимость проведения оценки):	<p>Определение справедливой стоимости права собственности на объект недвижимости в целях переоценки в Закрытом Паевом Фонде.</p>
Предполагаемое использование результатов оценки и связанные с этим ограничения	<p>Результаты оценки будут использованы в целях переоценки в Закрытом Паевом Фонде.</p>
Сведения о предполагаемых пользователях результата оценки и отчета об оценке (помимо заказчика оценки):	<p>Оценщику не известны</p>
Соблюдение требований законодательства России:	<p>Оценка проводится в соответствии с Федеральным законом от 29 июля 1998 г. N 135-ФЗ «Об оценочной деятельности в Российской Федерации»</p>
Вид определяемой стоимости объекта оценки	<p>Справедливая стоимость в соответствии с трактовкой МСФО(IFRS)-13 «Оценка справедливой стоимости» (ред. от 11.07.2016) (введен в действие на территории Российской Федерации Приказом Минфина России от 28.12.2015 N 217н и</p>

	указанием Банка России от 25 августа 2015 г. N 3758-У « Об определении стоимости чистых активов инвестиционных фондов , в том числе о порядке расчета среднегодовой стоимости чистых активов паевого инвестиционного фонда и чистых активов акционерного инвестиционного фонда, расчетной стоимости инвестиционных паев паевых инвестиционных фондов, стоимости имущества, переданного в оплату инвестиционных паев») в предпосылке о текущем использовании
Балансовая стоимость	Сведения не предоставлены
Дата оценки (дата определения стоимости, дата проведения оценки)	24 апреля 2026 года
Дата проведения осмотра (особенности проведения осмотра) объекта оценки:	10 марта 2026 года
Период (срок) проведения работ по оценке:	15 рабочих дней после представления Заказчиком в полном объеме исходной информации.
Состав и объем документов и материалов, предоставленных заказчиком оценки: (Копии документов представлены в Приложении к Отчету).	<p>1) Выписка из Единого государственного реестра недвижимости об основных характеристиках и зарегистрированных правах на объект недвижимости от 04 сентября 2020 года</p> <p>2) Выписка из Единого государственного реестра недвижимости об основных характеристиках и зарегистрированных правах на объект недвижимости от 04 сентября 2020 года</p> <p>3) Выписка из Единого государственного реестра недвижимости об основных характеристиках и зарегистрированных правах на объект недвижимости от 04 сентября 2020 года</p> <p>4) Выписка из Единого государственного реестра недвижимости об основных характеристиках и зарегистрированных правах на объект недвижимости от 04 сентября 2020 года</p> <p>5) Выписка из Единого государственного реестра недвижимости об основных характеристиках и зарегистрированных правах на объект недвижимости от 04 сентября 2020 года</p> <p>6) Выписка из Единого государственного реестра недвижимости об основных характеристиках и зарегистрированных правах на объект недвижимости от 04 сентября 2020 года</p> <p>7) Выписка из Единого государственного реестра недвижимости об основных характеристиках и зарегистрированных правах на объект недвижимости от 07 сентября 2020 года</p> <p>8) Выписка из Единого государственного реестра недвижимости об основных характеристиках и зарегистрированных правах на объект недвижимости от 07 сентября 2020 года</p> <p>9) Выписка из Единого государственного реестра недвижимости об основных характеристиках и зарегистрированных правах на объект недвижимости от 07</p>

	<p>23) Выписка из Единого государственного реестра недвижимости об основных характеристиках и зарегистрированных правах на объект недвижимости от 07 сентября 2020 года</p> <p>24) Выписка из Единого государственного реестра недвижимости об основных характеристиках и зарегистрированных правах на объект недвижимости от 07 сентября 2020 года</p> <p>25) Выписка из Единого государственного реестра недвижимости об основных характеристиках и зарегистрированных правах на объект недвижимости от 07 сентября 2020 года</p> <p>26) Выписка из Единого государственного реестра недвижимости об основных характеристиках и зарегистрированных правах на объект недвижимости от 07 сентября 2020 года.</p> <p>27) Выписка из Единого государственного реестра недвижимости об основных характеристиках и зарегистрированных правах на объект недвижимости от 04 сентября 2020 года</p> <p>28) Обращение в Администрацию Торопецкого района, Тверской области</p>
Порядок и сроки предоставления заказчиком необходимых материалов и информации:	Заказчик оценки обязан предоставить в срок не более 10 (десяти) дней (если иное не предусмотрено договором на оценку) заверенные копии правоустанавливающих документов и документов, устанавливающих характеристики объекта оценки
Ограничения оценки, известные на момент составления задания на оценку:	<p>правоустанавливающие документы на объект оценки являются достоверными;</p> <p>объект оценки считается свободным от каких-либо обременений или ограничений, если иное не указано в отчете;</p> <p>источники информации, использованные в отчете, являются достоверными;</p> <p>категория и функциональное назначение оцениваемого объекта в случае передачи прав другому юридическому лицу не изменяются.</p> <p>Заказчиком не был предоставлен доступ к осмотру объекта оценки. Все количественные характеристики были записаны на основании предоставленных документов, со слов заказчика и данных снимков публичной кадастровой карты.</p>
Специальные допущения, иные существенные допущения, известные на момент составления задания на оценку:	<p>Данная оценка производится с учетом следующего условия:</p> <p>Заказчиком планируется инвестирование средств на создание помещений рядом с озером Соломено, на данных земельных участках. В приложение к отчету приложен проект освоения участков.</p> <p>На данных земельных участках все коммуникации проходят по границе.</p> <p>Осмотр произведен 10 марта 2026 года. С даты осмотра до даты оценки изменений не произошло.</p>
Необходимость привлечения внешних организаций и отраслевых экспертов:	Не привлекаются
Форма составления отчета об	Отчет об оценке составляется на бумажном носителе

оценке:	
Ограничения на использование, распространение публикации отчета об оценке:	на и об Отчет полностью или частично, а также выдержки из отчета могут копироваться, распространяться и/или публиковаться без письменного согласия оценщика
Форма представления итоговой стоимости:	Итоговый результат оценки стоимости объекта оценки указывается в виде конкретной округленной величины/числа без приведения суждений и расчетов оценщика о возможных границах интервала, в котором может находиться стоимость
Иные специфические требования к отчету об оценке:	Не предусмотрены
Необходимость проведения дополнительных исследований и определения иных расчетных величин:	Не требуется

1.2. СВЕДЕНИЯ О ЗАКАЗЧИКЕ ОЦЕНКИ И ОБ ОЦЕНЩИКЕ

Сведения о заказчике

Организационно-правовая форма: Общество с ограниченной ответственностью

Полное наименование:

Общество с ограниченной ответственностью «Управляющая компания «Прагма Капитал» «Д.У.» Закрытый паевой инвестиционный фонд рентный «Перспектива» под управлением Общества с ограниченной ответственностью «Управляющая компания «Прагма Капитал»

Краткое наименование:

ООО «Прагма Капитал» «Д.У.» ЗПИФ рентный «Перспектива» под управлением ООО «УК «Прагма Капитал»

Юридический адрес:

172200, Тверская область, Селижаровский район, поселок Селижарово ул. Ленина д 3а

Адрес местонахождения:

127473, Москва, 1-й Волконский переулок, д. 13, стр. 2, 7 этаж.

Почтовый адрес:

127473, Москва, 1-й Волконский переулок, д. 13, стр. 2, 7 этаж.

ОГРН: 1067746469658 от 07.04.2006 года.

ИНН: 7718581523

КПП: 693901001

Рублевый расчетный счет: 40701810593000028779 в Газпромбанк (Акционерное общество)

БИК: 044525823

к/с: 30101810200000000823

Сведения об оценщике

Специалисты, принимавшие участие в проведении оценки:

Таблица 1

Состав оценщиков Оценщики, выполнившие отчет, имеют образовательный уровень соответствующий Государственным требованиям к образованию оценщиков в РФ	<u>Светлаков Василий Иванович</u> – стаж работы в области оценки с 1993 года; Трудовой договор с ЗАО ИКФ «КонС» от 29.05.2007 Местонахождение оценщика (фактический адрес оценочной компании) г.Москва, ул. Ярославская д.8 к.6, офис 326 Образование в области оценки: Диплом ПП №106148
--	--

от 19 апреля 2000 г. № СМ-14/6174).	Высшей Школы Приватизации и Предпринимательства от 30 ноября 2001 года, Квалификационный аттестат в области оценочной деятельности по направлению оценочной деятельности «Оценка недвижимости» №041549-1 от 15 июля 2024 года. Срок действия аттестата заканчивается 15.07.2027 г. Фактический адрес: 129128, г.Москва, пр-д Кадомцева, д.15, к 23 Тел.+7-916-679-48-68 Почта:2901692@mail.ru
Сведения о членстве в саморегулируемой организации оценщиков	<u>Светлаков Василий Иванович</u> является членом «Ассоциация «Русское общество оценщиков» и включен в реестр оценщиков за регистрационным номером 000957. Свидетельство о членстве в саморегулируемой организации оценщиков №000389 от 22.07.2020. Регистрационный номер в реестре №000957 от 18.09.2007 г. «Ассоциация «Русское общество оценщиков» включена в единый государственный реестр саморегулируемых организаций оценщиков 09 июля 2007 г. за № 0003. адрес РОО: 105005, г. Москва, вн.тер.г. муниципальный округ Басманный, ул. Фридриха Энгельса, д. 46, стр.2.
Страхование профессиональной деятельности	Профессиональная деятельность Светлакова Василия Ивановича застрахована в ПАО СК «Росгосстрах», страховой полис № 1264/2026/СП134/765. Срок действия договора страхования – с 21 апреля 2026 г. по 20 апреля 2027 г. Страховая сумма 30 000 000 (Тридцать миллионов) рублей

Сведения об юридическом лице, с которым Оценщик заключил трудовой договор,

Полное наименование: Закрытое Акционерное Общество Информационная Консалтинговая Фирма «КонС»

Сокращенное наименование: ЗАО ИКФ «КонС»

Юридический адрес: 129128, г.Москва, пр-д Кадомцева, д.15, к 23

Почтовый адрес: 129128, г.Москва, пр-д Кадомцева, д.15, к 23

Фактический адрес: г.Москва, ул. Ярославская д.8 к.6, офис 326

ОГРН 5077746845688 29 мая 2007 года.

ИНН: 7716578807

Тел.+7-916-679-48-68

Адрес электронной почты: 2901692@mail.ru

Гражданская ответственность ИСПОЛНИТЕЛЯ застрахована ПАО СК «Росгосстрах», страховой полис № 926/2025/СП134/765. Срок действия договора страхования – с 02 октября 2025 г. по 01 октября 2026 г. Страховая сумма 100 000 000 (Сто миллионов) рублей.

Сведения о независимости юридического лица, с которым Оценщик заключил трудовой договор, и Оценщика

Настоящим ЗАО ИКФ «КонС» и оценщик подтверждают полное соблюдение принципов независимости, установленных ст. 16 Федерального закона от 29.07.1998 N 135-ФЗ «Об оценочной деятельности в Российской Федерации», при осуществлении оценочной деятельности и составлении настоящего отчета об оценке.

Оценщик не является учредителем, собственником, акционером, должностным лицом или работником юридического лица - заказчика, лицом, имеющим имущественный интерес в объекте оценки. Оценщик не состоит с указанными лицами в близком родстве или свойстве.

Оценщик не имеет в отношении объекта оценки вещных или обязательственных прав вне договора и не является участником (членом) или кредитором юридического лица – заказчика, равно как и заказчик не является кредитором или страховщиком оценщика.

Размер оплаты за проведение оценки объекта оценки не зависит от итоговой величины стоимости объекта оценки, указанной в настоящем отчете об оценке.

Информация обо всех привлеченных к проведению оценки и подготовке отчета об оценке внешних организациях и квалифицированных отраслевых специалистах с указанием их квалификации, опыта и степени их участия в проведении оценки объекта оценки

Сторонние организации и специалисты к проведению оценки и составлению отчета не привлекались.

1.3. ДОПУЩЕНИЯ И ОГРАНИЧИТЕЛЬНЫЕ УСЛОВИЯ, ИСПОЛЬЗОВАННЫЕ ОЦЕНЩИКОМ ПРИ ПРОВЕДЕНИИ ОЦЕНКИ (В ТОМ ЧИСЛЕ СПЕЦИАЛЬНЫЕ)

○ Данный отчет подготовлен с учетом следующих допущений и ограничивающих условий:

○ настоящий Отчет достоверен только в указанных в нем целях;

○ отдельные части настоящего Отчета (в том числе промежуточные результаты) не могут трактоваться отдельно, а только в полном объеме;

○ Отчет является конфиденциальным и составлен исключительно для целей указанных в Задании на Оценку. Он не должен использоваться, копироваться или предоставляться в иных целях, полностью или частично, без нашего предварительного письменного согласия, причём такое согласие будет дано после тщательного рассмотрения обстоятельств на момент рассмотрения;

○ мы не проводили экспертизы правоустанавливающих документов на объект оценки и не несем ответственности за обстоятельства юридического характера, связанные с объектом оценки. Соответственно, мы не можем взять на себя никаких обязательств или ответственности в отношении любых убытков или ущерба, причиненных в результате любых дефектов таких документов, которые появились результатом их составления, подготовки, оформления или механизма введения их в действие;

○ Отчет предназначен только для использования Заказчиком. Однако, могут существовать определенные ограниченные обстоятельства, в которых мы соглашаемся, чтобы третья сторона получила экземпляр нашего Отчета.

○ В таковых обстоятельствах, мы дадим вышеуказанное согласие, только если:

○ третья сторона соглашается освободить Оценщика от любой финансовой ответственности в связи с содержанием отчета, или Заказчик соглашается гарантировать нам возмещение убытков в связи с какими-либо претензиями третьей стороны (и мы убеждены, что Заказчик располагает достаточными ресурсами для обеспечения такой гарантии);

○ третья сторона соглашается, что документы предоставляются только с информационными целями, и мы не отвечаем за те действия, которые будет проводить третья сторона после ознакомления с отчетом;

○ третья сторона соглашается соблюдать конфиденциальность в отношении всей переданной информации.

○ Органы управления и должностные лица Заказчика не могут без предварительного согласия с нашей стороны делать ссылки на письмо и Отчет или на их содержание, либо цитировать их в каких бы то ни было регистрационных документах. В случае предоставления настоящего письма и Отчета полностью либо частично для ознакомления третьим лицам всю полноту ответственности за сохранение условий конфиденциальности несет Заказчик;

○ при проведении оценки предполагалось отсутствие каких-либо скрытых факторов, влияющих на стоимость объекта оценки;

○ все расчеты, заключения и выводы сделаны нами на основании достоверной информации из источников открытого доступа;

○ Заказчик заранее обязуется освободить Исполнителя от всякого рода расходов и материальной ответственности, происходящих из иска третьих лиц к Исполнителю, вследствие легального использования результатов настоящего исследования;

- заключение о стоимости, содержащиеся в отчете, относится к объекту оценки в целом. Любое соотнесение части стоимости с какой-либо частью объекта является неправомерным, если таковое не оговорено в отчете;
- Оценщики не принимают на себя ответственность за последующие изменения социальных, экономических, юридических, природных и иных условий, которые могут повлиять на стоимость объекта оценки;
- мнение оценщиков относительно стоимости объекта действительно только на дату оценки. Исполнитель не принимает на себя никакой ответственности за изменение социальных, экономических, физических факторов и изменения местного или федерального законодательства, которые могут произойти после этой даты, повлиять на рыночные факторы, и, таким образом, повлиять на рыночную стоимость объекта;
- результаты стоимости могут быть использованы в течение 6 месяцев от даты составления настоящего отчета;
- события и обстоятельства, которые произойдут после даты нашего отчета, со временем приведут к тому, что отчет устареет, и, соответственно, мы не возьмём на себя ни обязанность соблюдать интересы, ни ответственность за решения и действия, которые основаны на таком устаревшем отчете. Кроме того, мы не несем ответственность за обновление этого отчета с учетом событий и обстоятельств, которые появятся после этой даты;
- Округление справедливой стоимости до -4 знака.
- Отчет ограничивается объёмами, обозначенными в Задании на оценку;
- ни Оценщик, ни кто-либо из лиц, подписавших настоящее письмо и Отчет, ни другие лица, привлекавшиеся Оценщиком в процессе или в связи с подготовкой Отчета в качестве субподрядчиков, без их предварительного письменного согласия не могут привлекаться к даче свидетельских показаний и (или) к участию в судебных разбирательствах в связи с использованием Отчета, за исключением случаев, когда обязанность по даче свидетельских показаний и (или) участию в судебном процессе является обязательной в силу обстоятельств, прямо предусмотренных процессуальными нормами законодательства Российской Федерации.
- Отчет содержит профессиональное мнение Исполнителя относительно стоимости.

1.4. ПРИМЕНЯЕМЫЕ СТАНДАРТЫ ОЦЕНОЧНОЙ ДЕЯТЕЛЬНОСТИ И МЕТОДИЧЕСКИЕ РЕКОМЕНДАЦИИ

Оценщик в практике своей деятельности руководствуется всем сводом нормативно-правовых актов Российской Федерации, часть которых непосредственно регулирует оценочную деятельность, а часть относится к косвенным документам, раскрывающим значение и роль оценщика в той или иной сфере.

К косвенным нормативно-правовым актам, несомненно, можно отнести множество законов, постановлений, подзаконных актов, ведомственных инструкций, правил и прочих документов, наиболее значимыми среди которых являются Гражданский Кодекс Российской Федерации, Земельный Кодекс РФ, Лесной Кодекс РФ, Налоговый Кодекс РФ.

Основой законодательства РФ в области оценочной деятельности, регулирующей институт оценки в России, являются следующие документы:

- Федеральный закон «Об оценочной деятельности в Российской Федерации» № 135-ФЗ от 29.07.1998 г.;
- Федеральный закон «О саморегулирующих организациях» № 315-ФЗ от 01.12.2007 г.;
- Общие стандарты оценки (федеральные стандарты оценки ФСО №№ I-VI, утвержденные приказом Минэкономразвития России от 14 апреля 2022 г. N 200);
- Специальные стандарты оценки, определяющие дополнительные требования к порядку проведения оценки, в том числе для отдельных видов объектов оценки (недвижимости, машин и оборудования, бизнеса, нематериальных активов и интеллектуальной собственности), в т.ч. Федеральный стандарт оценки (ФСО) № 7 «Оценка недвижимости», утвержденный приказом МЭР РФ № 611 от 25.09.2014 г.; ФСО № 8 «Оценка бизнеса», утвержденный приказом МЭР РФ № 326 от 01.06.2015 г.; ФСО № 9 «Оценка для целей залога», утвержденный приказом МЭР РФ № 327 от 01.06.2015 г.; ; ФСО № 10 «Оценка стоимости машин и оборудования», утвержденный

приказом МЭР РФ № 328 от 01.06.2015 г.; ФСО XI «Оценка интеллектуальной собственности и нематериальных активов (ФСО XI)», утвержденный приказом МЭР РФ № № 659 от 30.11.2022 года.

До момента принятия специальных стандартов оценки, предусмотренных программой разработки федеральных стандартов оценки и внесения изменений в федеральные стандарты оценки, утвержденной приказом Минэкономразвития России от 30 декабря 2020 г. N 884, приоритет имеют нормы общих стандартов оценки ФСО I - ФСО VI.

Таблица Информация о стандартах, применяемых оценщиком в настоящем отчете

Краткое наименование стандарта	Полное наименование стандарта	Сведения о принятии стандарта
ФСО I	Федеральный стандарт оценки «Структура федеральных стандартов оценки и основные понятия, используемые в федеральных стандартах оценки» (ФСО I)	Приказ МЭР РФ № 200 от 14.04.2022 г.
ФСО II	Федеральный стандарт оценки «Виды стоимости (ФСО II)»	
ФСО III	Федеральный стандарт оценки «Процесс оценки (ФСО III)»	
ФСО IV	Федеральный стандарт оценки «Задание на оценку (ФСО IV)»	
ФСО V	Федеральный стандарт оценки «Подходы и методы оценки (ФСО V)»	
ФСО VI	Федеральный стандарт оценки «Отчет об оценке (ФСО VI)»	
ФСО-7	Федеральный стандарт оценки № 7 «Оценка недвижимости»	Приказ МЭР РФ № 611 от 25.09.2014 г.

Оценка стоимости земельного участка осуществляется в соответствии с «Методическими рекомендациями по определению рыночной стоимости земельных участков», разработанными и утвержденными распоряжением Минимущества России от 06.03.2002г. №568-р.

В соответствии со статьей 15 Федерального закона № 135-ФЗ от 29.07.1998 г. оценщик обязан соблюдать при осуществлении оценочной деятельности федеральные стандарты оценки, а также стандарты и правила оценочной деятельности, утвержденные саморегулируемой организацией оценщиков, членом которой он является.

Стандарты и правила оценочной деятельности СПОД РОО 2022

Базовые стандарты и правила РОО		
СПОД РОО 01-01-2022	Стандарты и правила оценочной деятельности Ассоциации «Русское общество оценщиков». Основные положения	Утвержден решением Совета РОО от 07 ноября 2022 г., протокол №28-С. Изменения утверждены решением Совета РОО от 15 ноября 2023 г., протокол №87-С
СПОД РОО 01-02-2023	Разработка, рассмотрение, принятие, применение, внесение изменений и отмена стандартов, правил оценочной деятельности и методических рекомендаций РОО	Утвержден решением Совета РОО от 15 ноября 2023 г., протокол №87-С.
СПОД РОО 01-03-2022	Типовые правила профессиональной этики оценщиков	Утверждены решением Совета РОО от «24» ноября 2022 г. Протокол № 31-С
СПОД РОО 01-04-	Правила по применению квалификационных аттестатов членами РОО	Утверждены решением Совета РОО от «24» ноября 2022 г.

2022		Протокол № 31-С
СПОД РОО 01-05- 2022	Методические рекомендации по экспертизе отчетов об оценке с датой составления до 06.11.2022 г. (требования к экспертному заключению) № 1	Утверждены решением Совета РОО от «07» ноября 2022 г. Протокол № 28
СПОД РОО 01-06- 2022	Методические рекомендации по экспертизе отчетов об оценке с датой составления с 07.11.2022 г. (требования к экспертному заключению) № 2	Утверждены решением Совета РОО от «07» ноября 2022 г. Протокол № 28
СПОД РОО 01-07- 2022	Положение о квалификационных званиях Ассоциации «Русское общество оценщиков»	Утверждено решением Совета РОО от «04» февраля 2025 г. Протокол № 50
Нормативно-методические документы РОО по оценочной деятельности		
СПОД РОО 03-01- 2022	Методические рекомендации по применению метода экономического замещения активов	Утверждены решением Совета РОО от «24» ноября 2022 г. Протокол № 31-С (с изменениями от 23.12.2024г.)
СПОД РОО 03-02- 2022	Методические рекомендации по применению премий и скидок за наличие или отсутствие элементов контроля при оценке пакетов акций и долей участия в уставных капиталах компаний	Утверждены решением Совета РОО от «24» ноября 2022 г. Протокол № 31-С
СПОД РОО 03-04- 2022	Методические рекомендации по оценке стоимости услуг (работ) по устранению повреждений объектов жилой недвижимости	Утверждены решением Совета РОО от «24» ноября 2022 г. Протокол № 31-С
СПОД РОО 03-07- 2023	«Методические рекомендации по раскрытию неопределенности результатов оценки»	Утвержден решением Совета РОО от 27 ноября 2023 г., протокол № 89-с
СПОД РОО 03-09- 2022	Методические рекомендации по определению рыночной арендной платы (стоимости права пользования / владения и пользования) за объекты недвижимости	Утверждены решением Совета РОО от «24» ноября 2022 г. Протокол № 31-С изменения одобрены Методическим советом РОО (Протокол №8 от 10.11.2025 г.)
СПОД РОО 03-10- 2022	Методические рекомендации по отражению при оценке недвижимости значений площади жилых помещений, полученных согласно разным принципам расчета	Утверждены решением Совета РОО от «24» ноября 2022 г. Протокол № 31-С, изменения одобрены Методическим Советом РОО (протокол №3 от 20.06.2025 г.)
СПОД РОО 03-11- 2023	Методические рекомендации по оценке лома черных и цветных металлов	Утверждены Советом РОО 06.07.2020г, протокол № 162. Изменения одобрены Методическим Советом РОО протокол № 7 от 15.08.2025
СПОД РОО 03-13- 2023	Методические рекомендации по определению стоимости права требования компенсации материального и морального вреда	Утверждены решением Совета РОО от 15 ноября 2023 г., протокол №87-С.

	в связи с причинением вреда жизни пассажиров при авиаперевозках	
СПОД РОО 03-14- 2023	Методические рекомендации по определению соразмерной платы за сервитут	Утверждены решением Совета РОО от «03» декабря 2021 г., с изменениями от «20» апреля 2023 г.
СПОД РОО 03-15- 2022	Методические рекомендации по определению стоимости объектов незавершенного строительства	Утверждены решением Совета РОО от «24» ноября 2022 г. Протокол № 31-С
СПОД РОО 03-16- 2023	Методические рекомендации по применению моделей дисконтированных денежных потоков (в целях осуществления выкупа акций и долей в компаниях с иностранными участниками)	Утверждены решением Совета РОО от «27» апреля 2023 г., протокол № 57. Изменения одобрены решениями Методического совета РОО от «04» мая 2023г., протокол №3 и 11.06.2024 г., Протокол № 2
СПОД РОО 03-17-2023	Методические рекомендации по определению размера возмещения за изымаемые жилые помещения (в том числе в домах непригодного для проживания жилищного фонда)	Утверждены решением Совета РОО от «18» июля 2023 г., протокол №70. Изменения одобрены решением Методического совета РОО от «25» июля 2025 г., Протокол №6.
СПОД РОО 03-18-2023	«Методические рекомендации по оценке рыночной стоимости земель сельскохозяйственного назначения. Сельскохозяйственные угодья: пашня»	Утвержден решением Совета РОО от «18» января 2024 г., протокол № 99-С
СПОД РОО 03-19-2025	«Методические рекомендации по применению искусственного интеллекта при проведении оценки»	Утверждены: Решением Совета РОО от «12» декабря 2025 г., протокол № 111

С полным текстом Стандартов и правил оценочной деятельности РОО можно ознакомиться на официальном сайте РОО: www.sroroo.ru.

МЕЖДУНАРОДНЫЙ СТАНДАРТ ФИНАНСОВОЙ ОТЧЕТНОСТИ (IFRS) 13 "ОЦЕНКА СПРАВЕДЛИВОЙ СТОИМОСТИ (ред. от 11.07.2016) (введен в действие на территории Российской Федерации Приказом Минфина России от 28.12.2015 N 217н))

"Международный стандарт финансовой отчетности (IFRS) 16 "Аренда" (введен в действие на территории Российской Федерации Приказом Минфина России от 11.06.2016 N 111н) (ред. от 16.09.2019)

1.5. ПЕРЕЧЕНЬ ИСПОЛЬЗОВАННЫХ ПРИ ПРОВЕДЕНИИ ОЦЕНКИ ОБЪЕКТА ДАННЫХ

Проведение анализа и расчетов, прежде всего, основывалось на информации об объекте оценки, полученной от Заказчика и в ходе независимых исследований, проведенных Оценщиком. Предполагается, что информация, представленная Заказчиком или сторонними специалистами, является надежной и достоверной. Недостаток информации восполнялся сведениями из других источников, имеющейся базы данных Оценщика и собственным опытом Оценщика.

Выбор необходимой для анализа и расчетов информации проводился с привлечением следующих источников:

нормативные документы (полный перечень см. в разделе «Список использованной литературы»);

справочная литература (полный перечень см. в разделе «Список использованной литературы»);

- 24) Выписка из Единого государственного реестра недвижимости об основных характеристиках и зарегистрированных правах на объект недвижимости от 07 сентября 2020 года
- 25) Выписка из Единого государственного реестра недвижимости об основных характеристиках и зарегистрированных правах на объект недвижимости от 07 сентября 2020 года
- 26) Выписка из Единого государственного реестра недвижимости об основных характеристиках и зарегистрированных правах на объект недвижимости от 07 сентября 2020 года.
- 27) Выписка из Единого государственного реестра недвижимости об основных характеристиках и зарегистрированных правах на объект недвижимости от 04 сентября 2020 года
- 28) Обращение в Администрацию Торопецкого района, Тверской области

1.7. ВИД ОЦЕНИВАЕМОЙ СТОИМОСТИ,

Справедливая стоимость в соответствии с трактовкой МСФО(IFRS)-13 «Оценка справедливой стоимости» (ред. от 11.07.2016) (введен в действие на территории Российской Федерации Приказом Минфина России от 28.12.2015 N 217н и указанием Банка России от 25 августа 2015 г. N 3758-У « Об определении стоимости чистых активов инвестиционных фондов , в том числе о порядке расчета среднегодовой стоимости чистых активов паевого инвестиционного фонда и чистых активов акционерного инвестиционного фонда, расчетной стоимости инвестиционных паев паевых инвестиционных фондов, стоимости имущества, переданного в оплату инвестиционных паев»)

Согласно положениям ФСО-I, ФСО-II, ФСО-III в процессе оценки необходимо соблюдать требования законодательства Российской Федерации в области оценочной деятельности. Трактовка основных терминов и процессов оценки, трактуемых ФСО и используемых в оценочной деятельности представлена в пункте 7 данного отчета используемые основные термины и понятия

1.8. СОДЕРЖАНИЕ И ОБЪЕМ РАБОТ , ИСПОЛЬЗОВАННЫХ ДЛЯ ПРОВЕДЕНИЯ ОЦЕНКИ

Процесс оценки начинается с общего осмотра местоположения объекта, описания помещения, его состояния, а также выделения особенностей оцениваемого объекта. Далее проводится анализ соответствующего сегмента рынка недвижимости и заключение о варианте наилучшего и наиболее эффективного использования.

Следующий этап оценки – определение стоимости. Определение стоимости осуществляется с учетом всех факторов, существенно влияющих как на рынок недвижимости в целом, так и на ценность рассматриваемого объекта недвижимости. При определении стоимости обычно используют три основных подхода:

- сравнительный подход;
- доходный подход;
- затратный подход.

Каждый из этих подходов приводит к получению различных ценовых значений объектов недвижимости.

Заключительным этапом процесса оценки является сравнение результатов, полученных с помощью указанных подходов, и сведение итоговых оценок к единой стоимости объекта с учетом слабых и сильных сторон каждого подхода. Таким образом, устанавливается окончательная оценка рыночной стоимости объекта недвижимости.

2. ОПИСАНИЕ ОЦЕНИВАЕМОГО ОБЪЕКТА

2.1. ИМУЩЕСТВЕННЫЕ ПРАВА

На основании представленных документов, собственником оцениваемого объекта являются владельцы закрытого паевого инвестиционного фонда рентного недвижимости «Перспектива» под управлением Общества с ограниченной ответственностью «Управляющая компания «Прага Капитал», данные о которых устанавливаются на основании данных лицевых счетов владельцев инвестиционных паев в реестре владельцев инвестиционных паев и счетов депо владельцев инвестиционных паев

Оценка проводится при условии отсутствия, каких либо ограничений, не указанных в представленных документах, и неизменности разрешенного использования.

ЗАО ИКФ «КонС» не проводило юридической экспертизы прав собственности и аудиторской проверки представленных данных об объекте оценки.

2.2. ХАРАКТЕРИСТИКА ОБЪЕКТА ОЦЕНКИ

Объект оценки расположен по адресу: Тверская область, р-н Торопецкий, с/п. Понизовское, д.Знаменское

В таблице 2 дана информация по району расположения Объекта оценки.

Таблица 2

Показатель	Наличие и описание показателя
Расстояние от Твери:	320 км
Инфраструктура:	средняя
Статус населенного пункта	деревня
Места отдыха:	Есть
Смог, грязь, шум – уровень:	В пределах нормы
Наличие промышленных производств:	В отдалении
Темпы развития района:	Стабильные
Категория земель	Земли сельскохозяйственного назначения
Вид разрешенного использования	Для ведения сельскохозяйственного производства, для ведения сельскохозяйственного производства
Рельеф	Спокойный
Форма	Правильная
Коммуникации	Коммуникации по границе
Наличие улучшений	отсутствуют
Информация об износе Объекта оценки	Не подвержен износу
Информация об устареваниях Объекта оценки	Не подвержен устареванием
Другие факторы и характеристики , относящиеся к объекту оценки, существенно влияющие на его стоимость	Объект оценки считается свободным от каких-либо обременений или ограничений, если иное не указано в отчете;

Количественные и качественные характеристики объекта оценки

Количественные и качественные характеристики объектов оценки записаны из правоустанавливающих документов.

В таблице 3 представлено описание Объекта оценки.

Таблица 3

№ п/п	Местоположение	Кадастровый номер	Общая площадь, кв.м	Правоустанавливающие документы
-------	----------------	-------------------	---------------------	--------------------------------

1	<p>местоположение установлено относительно ориентира, расположенного в границах участка. Почтовый адрес ориентира: Тверская область, р-н Торопецкий, с/п. Понизовское, д.Знаменское (970 м на юго-восток), из земель совхоза «Знаменский»»</p>	69:34:0000020:714	11 703+/- 947	<p>Выписка из Единого государственного реестра недвижимости об основных характеристиках и зарегистрированных правах на объект недвижимости от 07 сентября 2020 года</p>
2	<p>местоположение установлено относительно ориентира, расположенного в границах участка. Почтовый адрес ориентира: Тверская область, р-н Торопецкий, с/п. Понизовское, д.Знаменское (1 720 м на северо-запад), из земель совхоза «Знаменский»</p>	69:34:0000020:715	8 602+/- 812	<p>Выписка из Единого государственного реестра недвижимости об основных характеристиках и зарегистрированных правах на объект недвижимости от 07 сентября 2020 года</p>
3	<p>местоположение установлено относительно ориентира, расположенного в границах участка. Почтовый адрес ориентира: Тверская область, р-н Торопецкий, с/п. Понизовское, д.Знаменское (780 м на юго-восток), из земель совхоза «Знаменский»</p>	69:34:0000020:716	11 700+/- 946	<p>Выписка из Единого государственного реестра недвижимости об основных характеристиках и зарегистрированных правах на объект недвижимости от 07 сентября 2020 года</p>

4	<p>местоположение установлено относительно ориентира, расположенного в границах участка. Почтовый адрес ориентира: Тверская область, р-н Торопецкий, с/п. Понизовское, д.Знаменское (примыкает с юго-востока), из земель совхоза «Знаменский»</p>	69:34:0000020:719	40 001+/- 1750	<p>Выписка из Единого государственного реестра недвижимости об основных характеристиках и зарегистрированных правах на объект недвижимости от 07 сентября 2020 года</p>
5	<p>местоположение установлено относительно ориентира, расположенного в границах участка. Почтовый адрес ориентира: Тверская область, р-н Торопецкий, с/п. Понизовское, д.Знаменское (460 м на север), из земель совхоза «Знаменский»</p>	69:34:0000020:722	28 003+/- 1464	<p>Выписка из Единого государственного реестра недвижимости об основных характеристиках и зарегистрированных правах на объект недвижимости от 07 сентября 2020 года</p>
6	<p>местоположение установлено относительно ориентира, расположенного в границах участка. Почтовый адрес ориентира: Тверская область, р-н Торопецкий, с/п. Понизовское, д.Знаменское (примыкает с севера), из земель совхоза «Знаменский»</p>	69:34:0000020:723	23 002+/- 1327	<p>Выписка из Единого государственного реестра недвижимости об основных характеристиках и зарегистрированных правах на объект недвижимости от 07 сентября 2020 года</p>

7	<p>местоположение установлено относительно ориентира, расположенного в границах участка. Почтовый адрес ориентира: Тверская область, р-н Торопецкий, с/п. Понизовское, д.Знаменское (1 810 м на северо-запад), из земель совхоза «Знаменский»</p>	69:34:0000020:728	3 003+/- 479	Выписка из Единого государственного реестра недвижимости об основных характеристиках и зарегистрированных правах на объект недвижимости от 07 сентября 2020 года
8	<p>местоположение установлено относительно ориентира, расположенного в границах участка. Почтовый адрес ориентира: Тверская область, р-н Торопецкий, с/п. Понизовское, д.Знаменское (860 м на юго-восток), из земель совхоза «Знаменский»</p>	69:34:0000020:730	11 702+/- 947	Выписка из Единого государственного реестра недвижимости об основных характеристиках и зарегистрированных правах на объект недвижимости от 07 сентября 2020 года
9	<p>местоположение установлено относительно ориентира, расположенного за пределами участка. Ориентир д.Знаменское. Участок находится примерно в 1 100 м, по направлению на северо-запад от ориентира. Почтовый адрес ориентира: Тверская область, р-н Торопецкий, с/п. Понизовское, д.Знаменское.</p>	69:34:0000020:657	7 702+/- 768	Выписка из Единого государственного реестра недвижимости об основных характеристиках и зарегистрированных правах на объект недвижимости от 04 сентября 2020 года

10	<p>местоположение установлено относительно ориентира, расположенного за пределами участка. Ориентир д.Знаменское. Участок находится примерно в 1 000 м по направлению на северо-запад от ориентира. Почтовый адрес ориентира: Тверская область, р-н Торопецкий, с/п. Понизовское, д.Знаменское.</p>	69:34:0000020:658	18 165+/- 1179	<p>Выписка из Единого государственного реестра недвижимости об основных характеристиках и зарегистрированных правах на объект недвижимости от 04 сентября 2020 года</p>
11	<p>местоположение установлено относительно ориентира, расположенного за пределами участка. Ориентир д.Знаменское. Участок находится примерно в 850 м, по направлению на северо-запад от ориентира. Почтовый адрес ориентира: Тверская область, р-н Торопецкий, с/п. Понизовское, д.Знаменское.</p>	69:34:0000020:659	18 207+/- 1181	<p>Выписка из Единого государственного реестра недвижимости об основных характеристиках и зарегистрированных правах на объект недвижимости от 04 сентября 2020 года</p>

12	<p>местоположение установлено относительно ориентира, расположенного за пределами участка. Ориентир д.Знаменское. Участок находится примерно в 650 м по направлению на северо-запад от ориентира. Почтовый адрес ориентира: Тверская область, р-н Торопецкий, с/п. Понизовское, д.Знаменское.</p>	69:34:0000020:660	18 200+/- 1180	<p>Выписка из Единого государственного реестра недвижимости об основных характеристиках и зарегистрированных правах на объект недвижимости от 04 сентября 2020 года</p>
13	<p>местоположение установлено относительно ориентира, расположенного за пределами участка. Ориентир д.Знаменское. Участок находится примерно в 1 100 м, по направлению на северо-запад от ориентира. Почтовый адрес ориентира: Тверская область, р-н Торопецкий, с/п. Понизовское, д.Знаменское.</p>	69:34:0000020:661	10 702+/- 905	<p>Выписка из Единого государственного реестра недвижимости об основных характеристиках и зарегистрированных правах на объект недвижимости от 07 сентября 2020 года</p>

14	<p>местоположение установлено относительно ориентира, расположенного за пределами участка. Ориентир д.Знаменское. Участок находится примерно в 150 м, по направлению на юг от ориентира. Почтовый адрес ориентира: Тверская область, р-н Торопецкий, с/п. Понизовское, д.Знаменское.</p>	69:34:0000020:665	10 403+/- 892	<p>Выписка из Единого государственного реестра недвижимости об основных характеристиках и зарегистрированных правах на объект недвижимости от 04 сентября 2020 года</p>
15	<p>местоположение установлено относительно ориентира, расположенного за пределами участка. Ориентир д.Знаменское. Участок находится примерно в примыкает, по направлению на юг от ориентира. Почтовый адрес ориентира: Тверская область, р-н Торопецкий, с/п. Понизовское, д.Знаменское</p>	69:34:0000020:666	6 001+/- 678	<p>Выписка из Единого государственного реестра недвижимости об основных характеристиках и зарегистрированных правах на объект недвижимости от 04 сентября 2020 года</p>

16	<p>местоположение установлено относительно ориентира, расположенного за пределами участка. Ориентир д.Знаменское. Участок находится примерно в 200 м, по направлению на юг от ориентира. Почтовый адрес ориентира: Тверская область, р-н Торопецкий, с/п. Понизовское, д.Знаменское.</p>	69:34:0000020:667	14 303+/- 1046	<p>Выписка из Единого государственного реестра недвижимости об основных характеристиках и зарегистрированных правах на объект недвижимости от 04 сентября 2020 года</p>
17	<p>местоположение установлено относительно ориентира, расположенного за пределами участка. Ориентир д.Знаменское. Участок находится примерно в 400 м, по направлению на юг от ориентира. Почтовый адрес ориентира: Тверская область, р-н Торопецкий, с/п. Понизовское, д.Знаменское.</p>	69:34:0000020:668	40 104+/- 1752	<p>Выписка из Единого государственного реестра недвижимости об основных характеристиках и зарегистрированных правах на объект недвижимости от 04 сентября 2020 года</p>

18	<p>местоположение установлено относительно ориентира, расположенного за пределами участка.</p> <p>Ориентир д.Знаменское.</p> <p>Участок находится примерно в 600 м, по направлению на юг от ориентира.</p> <p>Почтовый адрес ориентира: Тверская область, р-н Торопецкий, с/п. Понизовское, д.Знаменское.</p>	69:34:0000020:669	29 608+/- 1506	<p>Выписка из Единого государственного реестра недвижимости об основных характеристиках и зарегистрированных правах на объект недвижимости от 07 сентября 2020 года</p>
19	<p>местоположение установлено относительно ориентира, расположенного за пределами участка.</p> <p>Ориентир д.Знаменское.</p> <p>Участок находится примерно в 650 м, по направлению на юг от ориентира.</p> <p>Почтовый адрес ориентира: Тверская область, р-н Торопецкий, с/п. Понизовское, д.Знаменское.</p>	69:34:0000020:670	46 603+/- 1889	<p>Выписка из Единого государственного реестра недвижимости об основных характеристиках и зарегистрированных правах на объект недвижимости от 07 сентября 2020 года</p>
20	<p>Тверская область, р-н Торопецкий, с/п. Понизовское, д.Знаменское.</p>	69:34:0000020:671	5 002+/- 619	<p>Выписка из Единого государственного реестра недвижимости об основных характеристиках и зарегистрированных правах на объект недвижимости от 04 сентября 2020 года</p>

21	Тверская область, р-н Торопецкий, с/п. Понизовское, д.Знаменское.	69:34:0000020:672	35 802+/- 1656	Выписка из Единого государственного реестра недвижимости об основных характеристиках и зарегистрированных правах на объект недвижимости от 07 сентября 2020 года
22	Тверская область, р-н Торопецкий, с/п. Понизовское, д.Знаменское.	69:34:0000020:673	28 506+/- 1477	Выписка из Единого государственного реестра недвижимости об основных характеристиках и зарегистрированных правах на объект недвижимости от 07 сентября 2020 года
23	местоположение установлено относительно ориентира, расположенного за пределами участка. Ориентир д.Знаменское. Участок находится примерно в 300 м, по направлению на юг от ориентира. Почтовый адрес ориентира: Тверская область, р-н Торопецкий, с/п. Понизовское, д.Знаменское.	69:34:0000020:674	14 005+/- 1035	Выписка из Единого государственного реестра недвижимости об основных характеристиках и зарегистрированных правах на объект недвижимости от 07 сентября 2020 года

24	<p>местоположение установлено относительно ориентира, расположенного за пределами участка.</p> <p>Ориентир д.Знаменское.</p> <p>Участок находится примерно в 200 м, по направлению на юго-восток от ориентира.</p> <p>Почтовый адрес ориентира: Тверская область, р-н Торопецкий, с/п. Понизовское, д.Знаменское.</p>	69:34:0000020:675	14 006+/- 1036	Выписка из Единого государственного реестра недвижимости об основных характеристиках и зарегистрированных правах на объект недвижимости от 07 сентября 2020 года
25	Тверская область, р-н Торопецкий, с/п. Понизовское, д.Знаменское.	69:34:0000020:676	26 202+/- 1416	Выписка из Единого государственного реестра недвижимости об основных характеристиках и зарегистрированных правах на объект недвижимости от 07 сентября 2020 года
26	Тверская область, р-н Торопецкий, с/п. Понизовское, д.Знаменское.	69:34:0000020:677	49 400+/- 1945	Выписка из Единого государственного реестра недвижимости об основных характеристиках и зарегистрированных правах на объект недвижимости от 07 сентября 2020 года
27	Тверская область, р-н Торопецкий, с/п. Понизовское, д.Знаменское.	69:34:0000020:678	22 001+/- 1298	Выписка из Единого государственного реестра недвижимости об основных характеристиках и зарегистрированных правах на объект недвижимости от 07 сентября 2020 года

Данные земельные участки входят в массив участков, которые предназначены для создания поместий рядом с озером Соломено. Данный проект представлен в приложении №2 к данному отчету.

Концепцией проекта предусмотрено создание нескольких автономных поселков с участками под поместья. Средняя площадь участка составит около 1 гектара.

Что такое поместье - это участок земли не менее одного гектара, на котором человек своими руками высаживает лес, сад, живую изгородь, копает пруд, колодец, строит дом, беседку,

баню, обустроивает места отдыха, закладывает огород. Для создания родового поместья достаточно одного гектара. Один гектар – это не мистическое число, а рациональное.

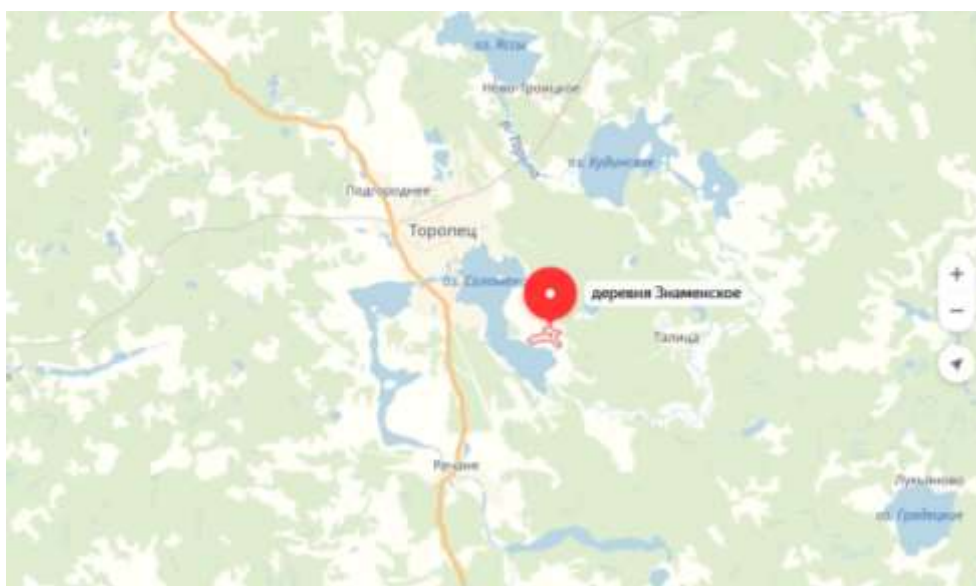
Для жизни в поместье не нужно переводить участки в дорогие категории: ИЖС или дачное строительство. Их можно делать на участках ЛПХ (личное подсобное хозяйство)

Близость к Москве делает проект привлекательным. Ввиду выше перечисленного данный объект оценки привлекателен для покупателей.

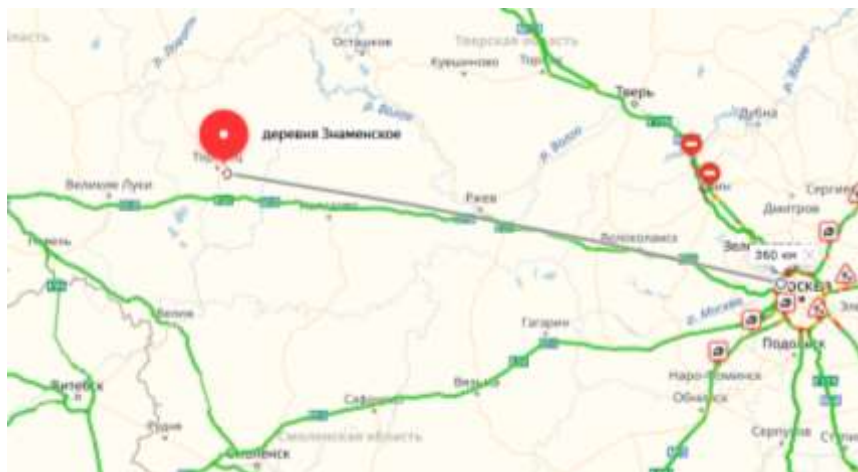
Оценивать данные земельные участки, как только земли участвующие в севообороте, которых много в Тверской области, оценщик считает нецелесообразным.

Количественные и качественные характеристики были записаны из правоустанавливающих документов.

Фотографии объекта оценки



Расположение объекта оценки на карте района



Расположение относительно г.Тверь и г. Москва.

Описание месторасположения объекта оценки

Торопецкий райо́н — административно-территориальная единица (район) и муниципальное образование (муниципальный район) в Тверской области России.

Административный центр — город Торопец.

Площадь 3373 км².

Район расположен в западной части области, граничит:

на севере — с Новгородской областью, Холмский район,

на востоке — с Андреапольским районом,

на юге — с Западнодвинским районом,

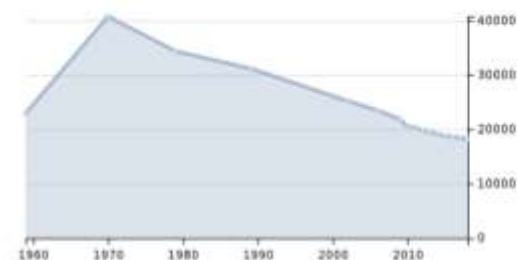
на западе — с Псковской областью, Куньинский, Великолукский и Локнянский районы.

Основные реки — Западная Двина (по границе с Западнодвинским районом), Торопа, Кунья, Серёжа.

Много озёр, крупнейшие — Кудинское, Соломенное, Наговье, Яссы, Заликовское, Грядецкое.

Население [править] [править код]

Численность населения					
1959	1970	1979	1989 ^[4]	2002 ^[5]	2006
22 923	↗40 801	↘34 396	↘31 228	↘25 235	↘23 500
2009 ^[6]	2010 ^[7]	2011 ^[8]	2012 ^[9]	2013 ^[10]	2014 ^[11]
↘21 874	↘20 526	↘20 378	↘19 802	↘19 500	↘19 155
2016 ^[12]	2016 ^[13]	2017 ^[14]	2018 ^[15]		
↘18 789	↘18 657	↘18 451	↘18 218		



Урбанизация

В городских условиях (город Торопец) проживают 66,13 % населения района

В Торопецком районе 305 населённых пунктов в составе одного городского и восьми сельских поселений:

№	Городское и сельские поселения	Административный центр	Количество населённых пунктов	Население	Площадь, км²
1	Городское поселение город Торопец	город Торопец	1	↘12 048 ^[2]	22,29 ^[1]
2	Василевское сельское поселение	деревня Ново-Троицкое	11	↘501 ^[2]	50,39 ^[1]
3	Кудрявцовское сельское поселение	деревня Озерец	24	↘346 ^[2]	211,90 ^[1]
4	Плоскоцкое сельское поселение	посёлок Плоскоцк	107	↘1614 ^[2]	1092,79 ^[1]
5	Подгородненское сельское поселение	деревня Подгороднее	24	↘988 ^[2]	300,53 ^[1]
6	Понизовское сельское поселение	деревня Понизье	40	↘545 ^[2]	493,87 ^[1]
7	Понизовское сельское поселение	деревня Понизовье	21	↘626 ^[2]	242,36 ^[1]
8	Речанское сельское поселение	деревня Речане	28	↘820 ^[2]	470,52 ^[1]
9	Савицкое сельское поселение	деревня Саворцово	49	↘630 ^[2]	438,16 ^[1]

На территории Торопецкого района осуществляют свою деятельность 15 крупных и средних предприятий различных форм собственности. За январь-декабрь 2006 года отгружено товаров собственного производства на сумму 635,8 млн руб.

Район пересекает Октябрьская железная дорога (линия Бологое—Соблаго—Великие Луки). На юге — автомагистраль М9 «Балтия».

На территории Торопецкого района расположено более 80 памятников общероссийского культурного наследия и более 100 памятников регионального наследия, включенных в реестр памятников культурного наследия народов России.

Понизовское сёлское посёление — муниципальное образование в составе Торопецкого района Тверской области.

На территории поселения находится 21 населённый пункт. Центр поселения — деревня Понизовье.

Образовано в 2005 году, включило в себя территорию Понизовского сельского округа.

Нахождение: восточная часть Торопецкого района

Граничит:

на северо-западе — с Василевским СП

на северо-востоке — с Андреапольским районом, Хотилицкое СП и Андреапольское

СП

на востоке — с Западновинским районом, Западновинское СП

на юге — с Речанским СП

на западе — с территорией городского поселения город Торопец

Основные реки — Западная Двина (по восточной границе), Торопа, Завля.

Основное хозяйство: СПК «Понизовский».

По переписи 2002 года — 925 человек.

На территории поселения находятся следующие населённые пункты⁽¹⁾.

№ *	Тип нп *	Название *	Население (2002 год) *
1	дер.	Понизовье	126
2	дер.	Большое Кислово	1
3	дер.	Васьково	3
4	дер.	Грибаново	11
5	дер.	Ермани	0
6	дер.	Затрубье	1
7	дер.	Захарино	12
8	дер.	Зиццы	1
9	дер.	Знаменское	103
10	дер.	Иваново	0
11	дер.	Корнилово	154
12	дер.	Ляпки	0
13	дер.	Малое Кислово	3
14	дер.	Мартисово	98
15	дер.	Мишково	0
16	дер.	Наумовское	16
17	дер.	Покровское	0
18	дер.	Сушино	2

В 1998 году исключена из учетных данных деревня Величково.

Ранее исчезли деревни: Амосово, Андроново, Гришино, Дарищенка, Ерофеево, Лашери, Пашково, План, Старина, Сухоново, Яхино и другие

2.3. АНАЛИЗ РЫНКА ОБЪЕКТА ОЦЕНКИ, А ТАКЖЕ АНАЛИЗ ДРУГИХ ВНЕШНИХ ФАКТОРОВ, НЕ ОТНОСЯЩИХСЯ НЕПОСРЕДСТВЕННО К ОБЪЕКТУ ОЦЕНКИ, НО ВЛИЯЮЩИХ НА ЕГО СТОИМОСТЬ

Анализ рынка объекта оценки, ценообразующих факторов, а также внешних факторов, влияющих на его стоимость

О ТЕКУЩЕЙ СИТУАЦИИ в российской экономике Февраль 2026 года

1. По оценке Минэкономразвития России, в феврале 2026 года темпы **ВВП** составили -1,5% г/г после -2,1% г/г в январе. Динамика экономики второй месяц подряд в значительной степени обусловлена **календарным фактором** – в феврале 2026 года было на 1 рабочий день меньше, чем в феврале 2025 года (*в январе 2026 года было на 2 рабочих дня меньше, чем в январе 2025 года*). С исключением сезонного фактора ВВП сохранился на уровне января 2026 года (**0,0 м/м SA**).

2. **Индекс промышленного производства** в феврале 2026 года составил -0,9% г/г после -0,8% г/г в январе. С исключением сезонного фактора выпуск увеличился на **+0,3% м/м SA**.

2.1. **Обрабатывающая промышленность** в феврале показала динамику выпуска -2,8% г/г после -3,0% г/г в январе. С исключением сезонного фактора рост на **+0,7% м/м SA**.

2.2. В **добывающем секторе** в феврале отмечался рост выпуска на **+0,9% г/г** после роста +0,5% г/г месяцем ранее. С исключением сезонного фактора **-0,4% м/м SA**.

Подробная информация по отдельным отраслям промышленности представлена в экономическом обзоре «О динамике промышленного производства. Февраль 2026 года».

3. **Объёмы строительных работ** в феврале 2026 года изменились на **-14,0% г/г** после -16,0% г/г в январе. На динамику строительства во многом продолжал оказывать влияние погодный фактор (*в прошлом году в условиях тёплой зимы в Центральной части России строительный цикл начался раньше обычного и, как следствие, отмечались повышенные темпы роста, в текущем году январь-февраль были холодными со значительным количеством атмосферных осадков*).

4. Рост выпуска продукции **сельского хозяйства** в феврале 2026 года составил **+0,4% г/г** после +1,1% г/г в январе.

По предварительным данным Росстата, в феврале 2026 года динамика производства **мяса** составила **-0,8% г/г** после -1,1% г/г в январе, **молока** – **-0,5% г/г** после +1,1% г/г в январе, **яиц** – выросло на **+1,6% г/г** после +2,1% г/г месяцем ранее.

5. В феврале 2026 года улучшилась динамика **грузооборота транспорта** до **-1,6% г/г** после -5,8% г/г в январе.

По **грузообороту транспорта без учёта трубопроводного** в феврале 2026 года рост составил **+0,2% г/г** после -9,9 % г/г в январе в основном за счёт **железнодорожного транспорта** (**-5,8% г/г** после -11,5% г/г в январе).

6. В феврале 2026 года продолжился рост **потребительской активности**. **Суммарный оборот** розничной торговли, общественного питания и платных услуг населению в феврале вырос на **+1,2% г/г** в реальном выражении после +1,9% г/г месяцем ранее.

Оборот розничной торговли в феврале увеличился на **+0,3% г/г** в реальном выражении после +0,7% г/г в январе.

Платные услуги населению в феврале в целом сохранили динамику на уровне прошлых месяцев: **+2,7% г/г** после +2,8% г/г месяцем ранее.

Темпы роста **оборота общественного питания** в феврале составили **+6,8% г/г** после +15,1% г/г месяцем ранее.

7. **Инфляция** в феврале 2026 года составила **5,91% г/г** после 6,00% г/г в январе 2026 года. По состоянию на 30 марта 2026 года инфляция год к году **5,86% г/г**. С начала года по 30 марта потребительские цены изменились на **2,95%**.

Сводный индекс цен производителей обрабатывающей промышленности в феврале 2026 года снизился на **-1,3% г/г** после снижения на -0,8% г/г в январе. В целом по **промышленности** в феврале 2026 года снижение на **-5,2% г/г** после -4,9% г/г месяцем ранее.

8. На рынке труда уровень безработицы в феврале 2026 года вновь опустился до **2,1%** от рабочей силы (2,2% в январе).

В январе 2026 года (по последним оперативным данным) темпы роста **зарботных плат** увеличились по сравнению с предыдущим месяцем. **Номинальная заработная плата** выросла на **+15,1% г/г** (+8,1% г/г в декабре 2025 года) и составила **103 612 рублей**, **реальная** – на **+8,6% г/г** (+2,4% г/г в декабре 2025 года).

ТАБЛИЦА 1. ПОКАЗАТЕЛИ ДЕЛОВОЙ АКТИВНОСТИ

в % к соотв. периоду предыдущего года	январь-фев.26	фев.26	январь.26	2025	IV кв. 25	III кв. 25	II кв. 25	I кв. 25	2024	IV кв. 24	III кв. 24	II кв. 24	I кв. 24	2023
Экономическая активность														
ВВП*	-1,8	-1,5	-2,1	1,0	1,0	0,6	1,1	1,4	4,9	5,3	4,0	5,0	5,9	4,1
Сельское хозяйство	0,7	0,4	1,1	4,9	12,0	3,8	1,4	0,6	-3,3	-7,3	-6,4	10,5	1,5	0,2
Строительство	-14,9	-14,0	-16,0	2,5	2,3	1,3	1,9	5,8	3,8	5,9	0,5	5,2	3,2	9,0
Оптовая торговля	-7,8	-4,4	-11,3	-2,8	-2,0	-2,8	-4,2	-2,1	6,9	5,5	3,6	8,1	11,7	10,0
Суммарный оборот	1,5	1,2	1,9	2,9	4,2	2,5	2,1	2,7	7,1	5,1	6,0	7,8	9,9	8,0
Розничная торговля	0,5	0,3	0,7	2,6	4,0	2,1	1,6	2,6	7,7	5,1	6,3	8,5	11,5	8,0
Платные услуги населению	2,7	2,7	2,8	2,8	3,5	2,7	2,4	2,3	4,3	3,9	3,4	5,0	5,0	6,9
Общественное питание	10,9	6,8	15,1	8,7	9,6	8,9	9,1	7,1	11,9	12,0	13,4	11,2	10,7	13,9
Грузооборот транспорта	-3,7	-1,6	-5,8	-0,7	-0,5	-1,7	0,7	-1,3	0,5	0,9	0,4	-0,9	1,5	-0,6
Грузооборот транспорта (за искл. трубопроводного)	-5,0	0,2	-9,9	-1,3	-0,6	-2,0	-1,7	-0,7	-2,6	-2,3	-2,6	-2,2	-3,3	2,0
Инвестиции в основной капитал	-	-	-	-2,3	-5,3	-4,3	-1,0	6,5	8,4	6,3	6,9	9,7	14,8	9,8
Промышленное производство	-0,8	-0,9	-0,8	1,3	2,3	1,2	1,5	0,1	5,1	6,1	3,4	4,8	6,2	4,3
Добыча полезных ископаемых	0,7	0,9	0,5	-1,6	-0,4	-0,6	-1,4	-4,2	-0,5	-0,5	-1,3	-1,4	0,9	-1,0
Обрабатывающие производства	-2,9	-2,8	-3,0	3,6	4,3	2,5	3,6	3,9	9,1	10,9	6,3	9,1	10,2	8,7
Индекс потребительских цен	6,0	5,9/ 5,9 ¹	6,0	5,6	6,6	8,3	9,8	10,1	9,5	9,0	8,9	8,3	7,6	7,4
Индекс цен производителей														
Промышленность	-5,1	-5,2	-4,9	1,9	-1,2	-0,3	1,0	8,4	12,1	4,8	9,7	16,2	19,3	4,0
Добыча полезных ископаемых	-28,3	-28,2	-28,4	-9,8	-15,9	-14,3	-15,0	6,9	17,7	-5,2	9,5	35,4	45,3	4,2
Обрабатывающие производства	-1,1	-1,3	-0,8	3,9	1,0	1,9	4,5	8,4	11,2	7,6	10,0	12,8	15,0	2,8

в % к соотв. периоду предыдущего года	янв.–фев.26	фев.26	янв.26	2025	IV кв. 25	III кв. 25	II кв. 25	I кв. 25	2024	IV кв. 24	III кв. 24	II кв. 24	I кв. 24	2023
Рынок труда и доходы населения														
Реальная заработная плата														
в % к соотв. периоду предыдущего года	8,6 ²	-	8,6	4,4	4,3	5,3	4,6	3,4	9,7	9,0	8,1	7,8	11,0	8,2
Номинальная заработная плата														
рублей	103 612 ²	-	103 612	100 360	112 583	96 278	100 023	92 305	89 069	100 620	83 891	86 495	80 582	74 854
в % к соотв. периоду предыдущего года	15,1 ²	-	15,1	13,5	11,2	14,0	14,9	13,8	19,0	18,8	17,8	16,7	19,5	14,6
Реальные денежные доходы														
в % к соотв. периоду предыдущего года	-	-	-	7,7	6,0	8,0	9,7	8,3	9,9	11,6	9,8	9,5	8,0	6,5
Реальные располагаемые денежные доходы														
в % к соотв. периоду предыдущего года	-	-	-	7,4	5,8	7,7	10,1	7,1	8,2	10,4	8,6	7,0	5,9	6,1
Численность рабочей силы														
в % к соотв. периоду предыдущего года	1,1	1,0	1,2	0,0	-0,1	0,2	0,0	0,0	0,1	0,1	-0,1	0,4	0,0	0,5
млн чел.	76,2	76,3	76,2	76,1	76,4	76,5	76,1	75,5	76,1	76,4	76,3	76,1	75,5	76,0
млн чел. (SA)	76,7	76,7	76,7	76,1	76,1	76,2	76,2	76,1	76,1	76,1	76,0	76,2	76,1	76,0
Численность занятых														
в % к соотв. периоду предыдущего года	1,3	1,2	1,4	0,3	0,1	0,5	0,4	0,4	0,8	0,7	0,5	1,0	0,7	1,4
млн чел.	74,6	74,6	74,5	74,4	74,7	74,8	74,4	73,7	74,2	74,7	74,5	74,2	73,4	73,6
млн чел. (SA)	75,1	75,1	75,1	74,5	74,6	74,6	74,4	74,3	74,2	74,3	74,2	74,2	74,0	73,6
Численность безработных														
в % к соотв. периоду предыдущего года	-8,3	-8,4	-8,2	-12,2	-7,5	-11,6	-13,7	-15,3	-20,2	-20,9	-19,4	-19,3	-21,2	-19,7
млн чел.	1,6	1,6	1,7	1,7	1,6	1,6	1,7	1,8	1,9	1,8	1,8	1,9	2,1	2,4
млн чел. (SA)	1,6	1,6	1,6	1,7	1,6	1,7	1,7	1,7	1,9	1,8	1,9	2,0	2,1	2,4
Уровень занятости														
в % к населению в возрасте 15 лет и старше (SA)	61,7	61,7	61,7	61,3	61,5	61,4	61,3	61,1	61,4	61,6	61,4	61,3	61,1	60,8
Уровень безработицы														
в % к рабочей силе	2,2	2,1	2,2	2,2	2,2	2,1	2,2	2,3	2,5	2,3	2,4	2,6	2,8	3,2
SA	2,1	2,1	2,1	2,2	2,1	2,2	2,2	2,3	2,5	2,3	2,5	2,6	2,7	3,2

Источник: Росстат, расчёты Минэкономразвития России

¹ В феврале 2026 г. / по состоянию на 30 марта 2026 г.

² За январь 2026 г.

* Данные Росстата только по годам, ежемесячные и квартальные значения – оценка Минэкономразвития России (квартальные значения будут опубликованы Росстатом в апреле 2026 года, данные по ВВП уточнены с 2023 г.).

ТАБЛИЦА 2. ПОКАЗАТЕЛИ ПРОМЫШЛЕННОГО ПРОИЗВОДСТВА, В % К АППГ

в % к соотв. периоду предыдущего года	янв.–фев.26	фев.26	янв.26	2025	IV кв. 25	III кв. 25	II кв. 25	I кв. 25	2024	IV кв. 24	III кв. 24	II кв. 24	I кв. 24	2023
Промышленное производство	-0,8	-0,9	-0,8	1,3	2,3	1,2	1,5	0,1	5,1	6,1	3,4	4,8	6,2	4,3
Добыча полезных ископаемых	0,7	0,9	0,5	-1,6	-0,4	-0,6	-1,4	-4,2	-0,5	-0,5	-1,3	-1,4	0,9	-1,0
добыча угля	-6,4	-6,1	-6,6	-1,7	-1,4	-4,0	-2,6	1,2	3,0	3,3	0,0	1,0	7,5	0,3
добыча металлических руд	0,2	-0,2	0,5	1,7	0,4	0,8	2,9	2,9	2,9	4,9	2,3	1,8	2,5	-1,7
добыча прочих полезных ископаемых	-13,0	-11,0	-14,9	-11,6	-15,9	-9,9	-11,7	-8,3	0,7	5,6	-1,5	-4,2	3,2	-3,4
предоставление услуг в области добычи полезных ископаемых	-9,2	-9,8	-8,7	-1,8	-3,7	-0,6	1,5	-4,2	4,3	9,4	2,1	-1,9	7,2	3,4
Обрабатывающие производства	-2,9	-2,8	-3,0	3,6	4,3	2,5	3,6	3,9	9,1	10,9	6,3	9,1	10,2	8,7
пищевая промышленность	-2,0	-1,0	-3,0	-0,5	0,2	-0,1	-0,7	-1,5	5,0	4,2	3,1	5,8	7,6	5,2
в т.ч.														
пищевые продукты	-0,5	0,8	-1,7	-0,4	-0,6	0,9	-1,1	-0,7	4,2	2,8	1,8	6,0	6,7	6,6
напитки	-7,7	-10,3	-4,7	-3,3	0,1	-6,7	0,6	-7,8	12,1	12,7	13,0	6,9	16,6	1,1
табачные изделия	-14,4	-7,2	-23,0	6,7	18,0	1,5	4,3	4,7	-2,4	4,0	-3,7	-2,5	-6,3	-10,0
лёгкая промышленность	-11,1	-9,4	-13,1	-3,5	-2,8	-2,5	-5,2	-3,1	10,2	10,9	4,9	10,3	15,5	11,4
в т.ч.														
текстильные изделия	-4,7	0,0	-9,9	-0,6	-0,5	4,2	-6,2	0,1	12,0	9,1	8,5	18,2	12,8	3,7
одежда	-17,2	-17,3	-17,2	-2,2	-2,9	-4,9	-2,0	1,1	12,0	20,1	5,6	7,3	15,3	15,2
кожа и изделия из неё	-3,7	-2,1	-5,7	-12,6	-6,9	-8,7	-12,2	-21,2	1,5	-11,7	-4,1	3,6	21,2	15,6
деревообрабатывающий комплекс	-11,6	-8,9	-14,4	-5,1	-8,7	-4,4	-5,2	-1,8	4,3	2,2	1,1	5,0	10,3	1,3
в т.ч.														
обработка древесины и производство изделий из неё	-7,6	-9,0	-6,0	-3,5	-5,5	-3,1	-3,8	-1,6	5,0	4,9	0,8	3,4	12,0	-1,6
бумага и бумажные изделия	-11,5	-9,6	-13,3	-3,9	-6,9	-3,6	-3,5	-1,2	4,5	2,0	3,1	4,4	9,2	2,2
деятельность полиграфическая и копирование носителей информации	-20,2	-7,0	-34,5	-13,7	-23,3	-10,7	-14,7	-4,4	1,8	-4,7	-5,2	11,2	9,5	6,3
производство кокса и нефтепродуктов	-1,2	-1,8	-0,6	-0,4	-0,2	-3,5	2,6	-0,5	-1,4	-0,5	0,1	-1,8	-3,3	2,5
химический комплекс	-0,5	0,5	-1,5	0,5	-0,2	-0,3	0,6	1,9	6,5	6,9	5,4	5,2	8,7	4,9
в т.ч.														
химические вещества и химические продукты	-1,9	-2,2	-1,5	-0,8	-1,9	-1,9	0,5	0,0	4,6	4,7	3,6	2,5	7,8	5,2
лекарственные средства и медицинские материалы	8,3	13,4	2,9	15,4	15,6	17,5	11,9	16,8	19,3	25,2	18,9	19,7	12,5	-0,4
резиновые и пластмассовые изделия	-3,6	-1,9	-5,6	-6,7	-6,2	-8,8	-8,3	-3,1	3,7	0,8	1,5	4,1	9,3	8,0
производство прочей неметаллической минеральной продукции	-13,1	-12,3	-13,9	-8,3	-7,4	-9,5	-8,3	-7,8	6,8	5,1	4,8	6,2	13,1	0,9
металлургический комплекс	-8,2	-9,9	-6,4	2,8	6,3	-0,9	2,0	4,5	6,3	5,1	3,3	9,5	8,7	8,7
в т.ч.														
металлургия	-11,0	-15,1	-6,6	-2,1	2,9	-7,0	-2,5	-1,6	-1,5	-3,0	-1,6	-0,4	-1,0	3,0
готовые металлические изделия	-1,9	1,5	-6,0	18,0	16,7	17,9	16,0	23,4	30,4	30,1	18,3	40,0	38,6	26,4

в % к соотв. периоду предыдущего года	январь- февраль.26	февраль.26	январь.26	2025	IV кв. 25	III кв. 25	II кв. 25	I кв. 25	2024	IV кв. 24	III кв. 24	II кв. 24	I кв. 24	2023
машинностроительный комплекс	2,2	2,1	2,5	7,7	3,2	9,3	7,8	13,7	19,8	20,5	15,0	18,9	26,4	25,0
в т.ч.														
компьютеры, электроника, оптика	7,3	5,3	9,8	11,7	6,5	13,3	17,8	12,4	26,4	27,8	18,6	25,9	36,4	39,4
электрооборудование	-15,5	-13,8	-17,5	-3,8	-5,3	-3,6	-5,3	0,1	9,7	14,7	4,8	6,0	13,1	20,6
машины и оборудование, не вкл. в другие группировки	-6,5	-4,5	-8,7	-6,9	-6,1	-13,2	-6,4	-1,0	2,2	4,3	-3,5	1,7	7,5	8,1
автотранспортные, прицепы и полуприцепы	-14,4	-8,5	-21,3	-23,1	-31,5	-25,5	-23,2	-9,9	18,5	12,5	10,2	19,7	37,5	16,0
прочие транспортные средства и оборудование	19,8	16,3	24,5	32,0	26,3	40,1	28,1	38,9	27,8	29,3	27,4	26,2	27,1	29,0
прочие производства	-2,9	-1,5	-4,4	-1,9	-4,3	-1,2	-2,3	2,3	13,2	17,0	7,2	14,0	13,7	7,0
в т.ч.														
мебель	-6,8	-5,6	-8,0	-6,9	-3,6	-9,4	-10,2	-4,8	16,3	8,8	12,7	18,0	29,9	11,5
прочие готовые изделия	1,9	1,0	3,1	0,3	5,7	-4,8	-2,0	1,7	12,0	7,4	9,5	18,6	14,4	13,4
ремонт и монтаж машин и оборудования	-3,0	-1,1	-5,2	-1,2	-6,1	1,2	-0,6	3,9	12,7	20,3	5,6	12,4	10,0	5,0
Обеспечение электроэнергией, газом и паром	5,6	3,6	7,5	-1,6	-1,0	0,1	0,1	-4,5	2,4	-0,1	2,0	2,2	5,3	0,0
Водоснабжение, водоотведение, утилизация отходов	-4,6	-2,1	-7,0	-4,3	-4,5	-4,6	-5,0	-3,2	4,1	3,2	3,2	5,0	5,2	0,3

Источник: Росстат, расчёты Минэкономразвития России

О ТЕКУЩЕЙ ЦЕНОВОЙ СИТУАЦИИ

На неделе с 24 по 30 марта инфляция замедлилась до 0,17% н/н. На продовольственные товары цены продолжили расти умеренным темпом (0,09% н/н): снизились цены на плодоовощную продукцию (-0,25% н/н), на остальные продукты питания темпы роста цен составили 0,12% н/н.

В сегменте непродовольственных товаров рост цен замедлился до 0,05% н/н, в секторе наблюдаемых услуг динамика цен составила 0,51% н/н.

Потребительская инфляция с 24 по 30 марта

1. За неделю с 24 по 30 марта 2026 года темпы роста потребительских цен снизились до 0,17% н/н.

2. В сегменте продовольственных товаров сохранился умеренный рост цен (0,09% н/н). На плодоовощную продукцию цены снизились (-0,25% н/н): продолжилось удешевление огурцов (-4,2% н/н), замедление роста цен на овощи «борщевое» набора, а также помидоры (до 0,8% н/н). Также снизился темп роста цен на картофель (до 0,6% н/н), яблоки и бананы (до 0,2% н/н). На остальные продукты питания темпы роста цен составили 0,12% н/н. Продолжилось удешевление мяса птицы (-0,3% н/н), замедлился рост цен на говядину (до 0,4% н/н) и яйца (до 1,0% н/н). Снизились цены на масло сливочное (-0,5% н/н) и сыр (-0,1% н/н).

3. В сегменте непродовольственных товаров темпы роста цен снизились до 0,05% н/н. Снизились цены на электро- и бытовые приборы (-0,6% н/н в основном за счет удешевления смартфонов -0,9% н/н), подешевели одежда и обувь. Замедлился рост цен на медикаменты (до 0,3% н/н), ускорилось удешевление строительных материалов (до -0,5% н/н). Замедлился рост цен на бензин (до 0,3% н/н) и на дизельное топливо (до 0,2% н/н).

4. В сегменте наблюдаемых услуг за неделю с 24 по 30 марта 2026 года динамика цен составила 0,51% н/н. Темпы роста цен на санаторно- оздоровительные услуги составили 0,4% н/н, на услуги гостиниц – снизились до 0,1% н/н. Цены на услуги по восстановлению зуба пломбой изменились на 0,6%.

Мировые рынки

5. В период с 24 по 30 марта на мировых рынках продовольствия динамика изменения цен находилась в диапазоне от -2,2% до +4,4% (от -3,1% до +7,4% недель ранее). В годовом выражении в марте продовольственные товары подорожали на 9,9% г/г.

Включают туристические, регулируемые и бытовые услуги.

РЕЗЮМЕ

В отчетный период после роста недель ранее подешевели кукуруза (-1,5%), белый сахар (-2,2%) и сахар-сырец (-2,1%). Сохранилась отрицательная динамика в стоимости пшеницы во Франции (-1,1%) и свинины (-0,6%), в то время как на соевые бобы (+0,4%) цены, напротив, продолжили увеличиваться. Возобновился рост стоимости пшеницы в США (+3,4%), соевого масла (+4,4%) и говядины (+1,9%). Цены на пальмовое масло не изменились.

6. На мировом рынке удобрений котировки выросли на 2,8% (+4,3% на прошлой неделе) на фоне удорожания смешанных (+2,6%) и азотных (+3,0%) удобрений. В годовом выражении в марте удобрения выросли в цене в среднем на 36,7% г/г.

7. На мировом рынке черных металлов цены незначительно увеличились на 0,4% (стабилизация на прошлой неделе) в связи с ростом стоимости металлолома (+0,8%) и арматуры (+0,5%). Показатели железной руды и металлопроката стабилизировались. В годовом выражении в марте черные металлы подорожали на 0,9% г/г.

8. На мировом рынке цветных металлов средний рост цен составил 2,9% (-3,1% на прошлой неделе) из-за удорожания алюминия (+5,9%), меди (+1,2%) и никеля (+1,8%). В годовом выражении в марте мировые цены на рассматриваемые металлы увеличились на 20,2% г/г.

О ПОТРЕБИТЕЛЬСКОЙ ИНФЛЯЦИИ С 24 ПО 30 МАРТА (РОССТАТ)

	2026 год на 30 мар				2025 год
	г/г	24 - 30 мар	17 - 23 мар	февраль (м/м)	март (м/м)
Индекс потребительских цен	5,86	0,17	0,19	0,73	0,65
Продовольственные товары	4,96	0,09	0,07	0,84	0,83
- без плодоовощной продукции	6,07	0,12	0,08	0,42	0,92
- плодоовощная продукция	-3,03	-0,25	0,03	3,67	0,25
Непродовольственные товары	3,55	0,05	0,20	0,28	0,14
- без бензина	2,26	0,01	0,18	0,22	0,08
- бензин автомобильный	12,28	0,27	0,36	0,61	0,55
Услуги (туристические, регулируемые и бытовые)	14,37	0,51	0,34	0,84	0,49
		24 - 30 мар	17 - 23 мар	февраль (м/м)	март (м/м)
Основные социально значимые продовольственные товары					
Мясо и птица					
Баранина		0,61	0,48	2,05	0,38
Говядина		0,40	0,53	1,90	2,06
Свинина		0,20	0,06	-1,33	0,50
Куры		-0,33	-0,63	-1,03	-1,65
Хлеб и хлебобулочные изделия, крупы, мука					
Крупа гречневая		0,23	0,30	-0,36	-1,20
Хлеб		0,16	0,23	0,88	1,60
Пшено		0,14	0,10	0,23	-0,02
Мука		0,01	-0,12	-0,64	1,40
Рис		-0,07	-0,35	-0,50	-1,25
Прочие продовольственные товары					
Яйца		1,02	1,84	9,25	-3,98
Сахар		0,81	0,48	1,19	-0,11
Соль		0,36	0,11	-0,10	0,77
Рыба		0,23	0,22	1,13	3,00
Кефир		0,16	-0,23	0,01	-
Масло подсолнечное		0,12	-0,07	-0,34	-0,05
Чай		0,12	0,02	-0,04	1,40
Вермишель		0,10	-0,26	0,22	0,55
Молоко		0,05	-0,13	-0,48	1,33
Масло сливочное		-0,47	-0,10	-1,37	0,17
Детское питание					
Консервы овощные		0,76	0,13	0,08	1,75
Консервы фруктово-ягодные		0,50	0,44	0,04	-0,08
Консервы мясные		0,34	0,01	0,36	0,59
Смеси сухие молочные		0,19	0,03	0,08	0,29
Фруктово-овощная продукция					
Морковь		1,60	2,53	8,19	4,66
Капуста		1,11	1,02	3,82	8,19
Томаты		0,81	2,48	5,16	9,43
Картофель		0,59	1,07	5,01	17,22
Яблоки		0,19	0,75	1,97	1,57
Лук		-0,17	0,18	0,79	1,67
Огурцы		-4,16	-5,85	7,93	-26,31
Отдельные непродовольственные товары					
Медикаменты		0,33	0,43	0,70	1,32
Бензин		0,27	0,36	0,61	0,55
Автомобиль отечественный		0,19	0,02	0,16	0,04
Автомобиль иностранный		0,03	0,04	0,12	-0,10
Строительные материалы		-0,49	-0,18	0,25	0,51
Отдельные услуги					
Туристические		3,15	1,35	3,96	1,81
Бытовые		0,62	0,41	1,02	1,04
Регулируемые		0,03	0,19	0,21	0,07

О МИРОВЫХ ЦЕНАХ С 24 ПО 30 МАРТА

	2026 г.									25/24
	с начала месяца	30.03.2026	24.03.2026	24-30 мар	17-23 мар	март (с нач. года)	март (г/г)	март (м/м)	февраль (м/м)	
Продовольствие										
Пшеница (Чикаго 1 мес фьючерс), долл./т	3,1	224	217	3,4	-0,3	20,3	9,6	8,8	6,2	-6,7
Пшеница (Франция 1 мес фьючерс), долл./т	0,0	233	236	-1,1	-0,8	4,7	-1,1	2,6	2,3	-2,3
Кукуруза (Чикаго 1 мес фьючерс), долл./т	1,4	179	182	-1,5	1,2	3,5	-0,4	5,1	0,5	3,9
Белый сахар (Межконтинентальная биржа фьючерс), долл./т	10,9	452	463	-2,2	5,3	5,8	-19,8	6,8	-4,1	-16,4
Сахар-сырец (Межконтинентальная биржа фьючерс), долл./т	8,7	343	350	-2,1	7,4	3,6	-22,2	4,8	-4,3	-18,2
Соевые бобы (Чикаго 1 мес фьючерс), долл./т	-0,9	426	424	0,4	0,6	10,7	16,4	4,7	6,3	-5,4
Соевое масло (Чикаго 1 мес фьючерс), долл./т	10,9	1512	1449	4,4	-0,6	41,3	54,2	15,1	10,7	10,9
Канадский рапс (Межконтинентальная биржа фьючерс), долл./т	5,5	521	526	-0,9	-1,7	21,4	27,0	7,4	7,2	3,9
Пальмовое масло (Роттердам CIF Малайзия/Индонезия), долл./т	8,4	1135	1134	0,0	0,1	14,6	11,6	6,7	4,7	9,4
Говядина (Чикаго 1 мес фьючерс), долл./т	2,9	7966	7814	1,9	-0,7	4,6	25,4	-3,2	1,6	26,4
Свинина (Чикаго 1 мес фьючерс), долл./т	-5,5	1995	2007	-0,6	-3,1	6,3	8,3	4,1	3,4	8,4
Индекс продовольственных цен ФАО										
м/м	-	-	-	-	-	-	-	-	0,9	-
г/г	-	-	-	-	-	-	-	-	-1,0	4,3
Удобрения										
Смешанные удобрения (диаммонийфосфат), Чикаго фьючерс, долл./т	10,0	690	673	2,6	3,9	10,0	8,5	4,7	1,2	23,2
Азотные удобрения (мочевина), Чикаго фьючерс, долл./т	49,3	695	675	3,0	4,7	79,8	64,9	39,0	10,6	24,4
Черные и цветные металлы										
Железная руда (фьючерс Чикаго), долл./т	7,3	106	106	0,2	0,2	-0,8	1,8	3,4	-5,9	-7,6
Лом черных металлов (фьючерс LME), долл./т	2,2	384	381	0,8	-0,4	4,2	2,3	1,6	0,3	-8,0
Арматура (фьючерс LME), долл./т	1,9	565	562	0,5	0,0	0,3	-2,3	0,5	-1,0	-5,4
Прокат (фьючерс Китай LME), долл./т	2,3	475	475	0,0	0,4	5,5	1,6	2,0	0,9	-10,7
Алюминий (фьючерс LME), долл./т	9,0	3432	3240	5,9	-4,2	14,5	25,8	7,1	-1,1	7,4
Медь (фьючерс LME), долл./т	-8,7	12204	12064	1,2	-4,5	-2,1	29,4	-3,6	0,8	7,6
Никель (фьючерс LME), долл./т	-3,3	17098	16803	1,8	-0,6	3,3	5,4	-0,6	-2,8	-10,6

Источники:

https://www.economy.gov.ru/material/directions/makroec/ekonomicheskie_obzory/o_tekushchey_cenovoy_situacii_1_aprelya_2026_goda.html

Анализ влияния общей политической и социально-экономической обстановки в стране и регионе расположения объекта оценки на рынок оцениваемого объекта, в том числе тенденций, наметившихся на рынке, в период, предшествующий дате оценки
Основные экономические и социальные показатели Тверской области

ОСНОВНЫЕ ЭКОНОМИЧЕСКИЕ И СОЦИАЛЬНЫЕ ПОКАЗАТЕЛИ

ОСНОВНЫЕ ЭКОНОМИЧЕСКИЕ И СОЦИАЛЬНЫЕ ПОКАЗАТЕЛИ СВОДНЫЕ ИТОГИ

	млн рублей				
	Абсолютные данные		В % к соответствующему периоду предыдущего года		Справочно: январь-февраль 2025 в % к январю-февралю 2024
	февраль 2026	январь-февраль 2026	февраль 2026	январь-февраль 2026	
Индекс промышленного производства ¹⁾	x	x	103,2	102,7	103,7
Инвестиции в основной капитал ²⁾	x	183809	x	90,6	x
Объем работ, выполненных по виду деятельности «Строительство»	7105	12802	91,5	114,2	160,7
Ввод в действие жилых домов ³⁾ , тыс. кв. м	84,5	203,9	72,4	81,2	152,8
Объем услуг в области транспортировки и хранения ⁴⁾	5353	10386	105,1	106,1	118,9
Объем услуг в области информации и связи ⁴⁾	2088	4174	113,5	120,8	118,3
Оборот розничной торговли	35854	73445	100,4	101,7	106,1
Оборот общественного питания	1631	3438	96,4	99,3	108,7
Объем платных услуг населению	9739	19086	102,1	101,6	101,8
Индекс потребительских цен, %	x	x	100,7 ⁵⁾	102,5 ⁶⁾	102,4 ⁶⁾
Среднесписочная численность работников предприятий и организаций ⁷⁾ , тыс. человек	349,9	x	101,2	x	99,9
Численность официально зарегистрированных безработных ⁸⁾ , тыс. человек	2,2	x	122,5	x	81,5
Реальные располагаемые денежные доходы населения ⁹⁾	x	x	x	105,3	108,4
Среднемесячная начисленная заработная плата одного работника ⁷⁾					
номинальная, рублей	76743	x	111,7	x	113,2
реальная	x	x	104,6	x	102,9

¹⁾ По видам деятельности «Добыча полезных ископаемых», «Обрабатывающие производства», «Обеспечение электрической энергией, газом и паром; кондиционирование воздуха», «Водоснабжение; водоотведение, организация сбора и утилизации отходов, деятельность по ликвидации загрязнений».

²⁾ За 2025 год; в % к 2024 году.

³⁾ С учетом жилых домов, построенных на земельных участках, предназначенных для ведения садоводства.

⁴⁾ По организациям, не относящимся к субъектам малого предпринимательства, в действующих ценах.

⁵⁾ К предыдущему месяцу.

⁶⁾ Февраль к декабрю предыдущего года.

⁷⁾ Предварительные данные за январь 2026 года; в % к январю 2025 года; январь 2025 года в % к январю 2024 года.

⁸⁾ На конец периода.

⁹⁾ Предварительные данные за 2025 год в % к 2024 году; 2024 год в % к 2023 году.

5

Источник: <https://tverstat.gks.ru/folder/24544?print=1>

Анализ внешних факторов, влияющих на стоимость объекта оценки

К внешним факторам, влияющим на стоимость объекта оценки относятся:

- Экономические;
- Социальные;
- Политические.

Экономические факторы:

1. Спрос. Спрос определяется предпочтениями потребителей, которые зависят от того, какие доходы приносит данный объект собственнику, в какое время, с какими рисками это сопряжено.

2. Доход (прибыль) объекта оценки от эксплуатации и перепродажи. Доход, который может получить собственник объекта, зависит от характера операционной деятельности и возможности получить прибыль от продажи объекта после использования. Прибыль от операционной деятельности, в свою очередь, определяется соотношением потоков доходов и расходов.

3. Продолжительность получения доходов. Большое значение для формирования стоимости объекта оценки имеет время получения доходов.

4. Риск, связанный с объектом. На величине стоимости неизбежно сказывается и риск как вероятность получения ожидаемых в будущем доходов.

5. Степень контроля над объектом (наличие имущественных прав). Одним из важнейших факторов, влияющих на стоимость, является степень контроля, которую получает новый собственник. Объект может приобретаться в индивидуальную частную собственность или, к примеру, на праве аренды. В силу того, что покупаются большие права (право собственности), стоимость и цена, как правило, будут выше, чем в случае покупки права аренды.

6. Ограничения, наложенные государством или другими лицами на объект (арест, сервитуты и пр.).

7. Соотношение спроса и предложения на аналогичные объекты. На рыночную стоимость любого объекта влияет соотношение спроса и предложения. Если спрос превышает предложение, то покупатели готовы оплатить максимальную цену. Верхняя граница цены спроса определяется текущей стоимостью будущих прибылей, которые может получить собственник от владения этим объектом.

Социальные факторы:

1. Наличие и развитость инфраструктуры.
2. Демографическая ситуация и др.

Политические факторы:

1. Состояние законодательства в области оценки, собственности, налогообложения и т.д.;
2. Политико-правовая ситуация в стране.

Опыт показал, что в современных условиях при определении рыночной стоимости объекта оценки необходимо учитывать как внутренние, так и внешние факторы.

Рынок недвижимости, его структура и объекты

Рынок недвижимости – сектор национальной рыночной экономики, представляющий собой совокупность объектов недвижимости, экономических субъектов, оперирующих на рынке, процессов функционирования рынка, т.е. процессов производства (создания), потребления (использования) и обмена объектов недвижимости и управления рынком, и механизмов, обеспечивающих функционирование рынка (инфраструктуры и правовой среды рынка). В соответствии с приведенным определением, структура рынка включает: объекты недвижимости

- субъекты рынка
- процессы функционирования рынка
- механизмы (инфраструктуру) рынка.

Для целей анализа рынка и управления его созданием и развитием объекты недвижимости необходимо структурировать, т.е. выделять те или иные однородные группы. В законодательных, нормативных, методических актах и документах применяется классификация объектов по различным основаниям: по физическому статусу, назначению, качеству, местоположению, размерам, видам собственности (принадлежности на праве собственности), юридическому статусу (принадлежности на праве пользования). По физическому статусу выделяют:

- земельные участки;
- жилье (жилые здания и помещения);

- нежилые здания и помещения, строения, сооружения;

В соответствии с ЗК РФ земли в Российской Федерации по целевому назначению подразделяются на следующие категории: земли сельскохозяйственного назначения;

- земли населенных пунктов;
- земли промышленности, энергетики, транспорта, связи, радиовещания, телевидения, информатики, земли для обеспечения космической деятельности, земли обороны, безопасности и земли иного специального назначения; земли особо охраняемых территорий и объектов;
- земли лесного фонда;
- земли водного фонда;
- земли запаса.

Земельные участки в городах, поселках, других населенных пунктах в пределах их черты (земли особо охраняемых территорий и объектов) в соответствии с градостроительными регламентами делятся на следующие территориальные зоны: жилая;

- общественно-деловая;
- производственная;
- инженерных и транспортных инфраструктур;
- рекреационная;
- сельскохозяйственного использования;
- специального назначения;
- военных объектов;
- иные территориальные зоны.
- жилье (жилые здания и помещения):
- многоквартирные жилые дома, квартиры в них и др. помещения для
- постоянного проживания (в домах отдыха, гостиницах, больницах, школах и т.п.);

индивидуальные и двух - четырех семейные малоэтажные жилые дома (старая • застройка и дома традиционного типа - домовладения и нового типа – коттеджи, таунхаусы); коммерческая недвижимость:

- офисные здания и помещения административно-офисного назначения;
- гостиницы, мотели, дома отдыха;
- магазины, торговые центры;
- рестораны, кафе и др. пункты общепита;
- пункты бытового обслуживания, сервиса.

промышленная недвижимость:

- заводские и фабричные помещения, здания и сооружения производственного назначения; мосты, трубопроводы, дороги, дамбы и др. инженерные сооружения;
- паркинги, гаражи;
- склады, складские помещения.
- недвижимость социально-культурного назначения:
- здания правительственных и административных учреждений;
- культурно-оздоровительные, образовательные, спортивные объекты;
- религиозные объекты.

Сегментирование земельного рынка

Земли в Российской Федерации по целевому назначению подразделяются на следующие категории:

- земли сельскохозяйственного назначения; - земли населенных пунктов;
- земли промышленности, энергетики, транспорта, связи, радиовещания, телевидения, информатики, земли для обеспечения космической деятельности, земли обороны, безопасности и земли иного специального назначения;
- земли особо охраняемых территорий и объектов;
- земли лесного фонда; - земли водного фонда;
- земли запаса.

Правовой режим земель определяется исходя из их принадлежности к той или иной категории и разрешенного использования в соответствии с зонированием территорий. В соответствии с законодательством возможен перевод земельного участка из одной категории в другую. Целевым назначением и разрешенным использованием образуемых земельных участков признаются целевое назначение и разрешенное использование земельных участков, из которых при разделе, объединении, перераспределении или выделе образуются земельные участки. Земельные участки могут быть выведены из оборота либо ограничены в обороте. Земельные участки, отнесенные к землям, изъятым из оборота, не могут предоставляться в частную собственность, а также быть объектами сделок, предусмотренных гражданским законодательством. Земельные участки, отнесенные к землям, ограниченным в обороте, не предоставляются в частную собственность, за исключением случаев, установленных федеральными законами. Каждый земельный участок, сведения о котором внесены в государственный кадастр недвижимости, имеет не повторяющийся во времени и на территории Российской Федерации государственный учетный номер (кадастровый номер).

Кадастровые номера присваиваются объектам недвижимости органом кадастрового учета.

Все земельные участки, независимо от форм собственности, подлежат государственному кадастровому учету.

1 марта 2008 года вступил в силу Федеральный закон «О государственном кадастре недвижимости», в соответствии с которым создается единый систематизированный свод сведений о недвижимом имуществе.

Объектами государственного кадастрового учета являются земельные участки, здания, сооружения, помещения, объекты незавершенного строительства.

Определение сегмента рынка, к которому принадлежит оцениваемый объект

Согласно п. 10 ФСО № 7, для определения стоимости недвижимости оценщик исследует рынок в тех его сегментах, к которым относятся фактическое использование оцениваемого объекта и другие виды использования, необходимые для определения его стоимости.

Объектом оценки является: 1 Земельный участок, Земли сельскохозяйственного назначения, разрешенное использование: для ведения сельскохозяйственного производства, для ведения сельскохозяйственного производства.

Объект оценки расположен: Тверская область, р-н Торопецкий, с/п. Понизовское, д.Знаменское коммуникации по границе. Инфраструктура района средне развита. На данный объект оценки подготовлен проект инвестирования для создания на создание поместий рядом с озером Соломено.

Таким образом, можно сделать вывод, что Объект оценки относится к земельным участкам для ведения сельскохозяйственного производства, для ведения сельскохозяйственного производства. На основании вышеизложенного, а также описания, приведенного в разделе 3. «Характеристика объекта оценки», альтернативные варианты использования оцениваемого объекта не рассматривались.

Таблица 7. Продолжение.

№	Классы земельных участков	Принадлежность к категориям в соответствии с Земельным кодексом РФ [12]	Основные виды разрешенного использования (ВРИ) (в соответствии с типовым перечнем)	Номер ВРИ
3	Земельные участки под размещение специализированной сельскохозяйственной недвижимости	Земли с/х назначения Земли населенных пунктов	Содержание данного вида разрешенного использования включает в себя содержание видов разрешенного использования с кодами 1.1-1.20, в том числе размещение зданий и сооружений, используемых для хранения и переработки сельскохозяйственной продукции	

Учитывая, что Объект оценки расположен по адресу Тверская область, р-н Торопецкий, с/п. Понизовское, д.Знаменское», далее проводится исследование рынка земельных участков в Тверской области в районе расположения объекта оценки, имеющих схожие характеристики с объектами оценки.

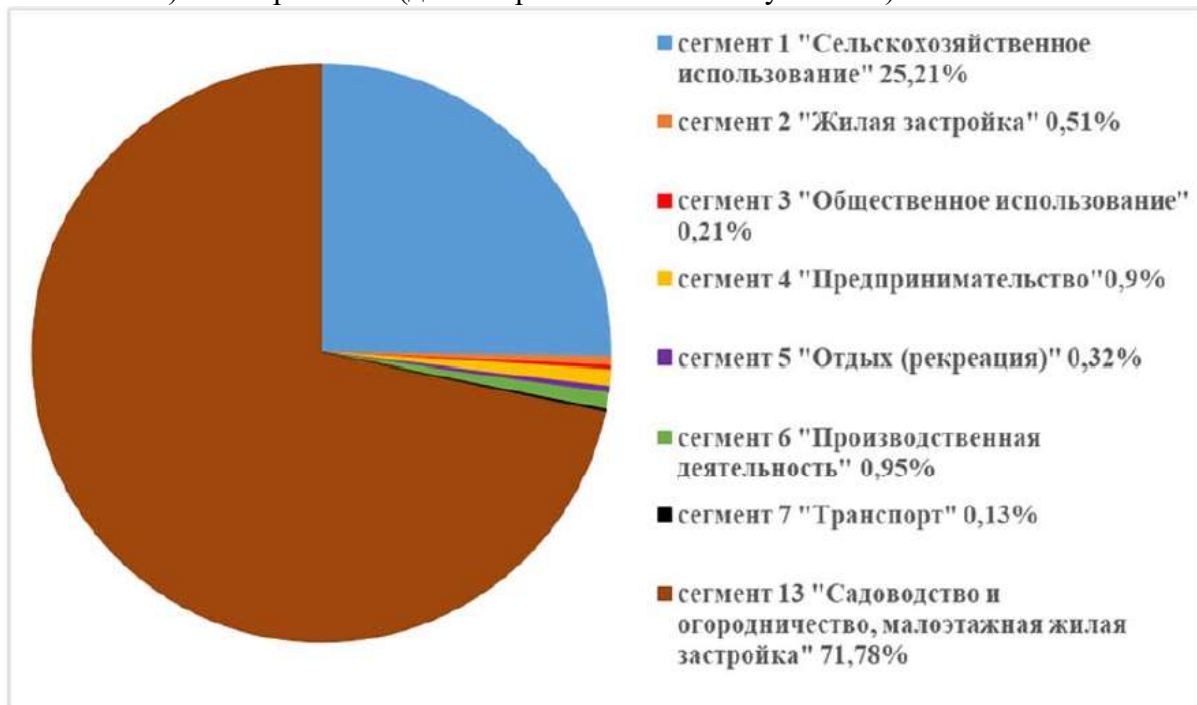
ОБЗОР РЫНКА ЗЕМЕЛЬНЫХ УЧАСТКОВ ТВЕРСКОЙ ОБЛАСТИ

Анализ рынка земельных участков Тверской области

Собраны и проанализированы сведения со специализированных сайтов в сети «Интернет» о предложениях продажи земельных участков в Тверской области за 2024 год.

Полученная информация проверена на достоверность, достаточность, непротиворечивость, репрезентативность.

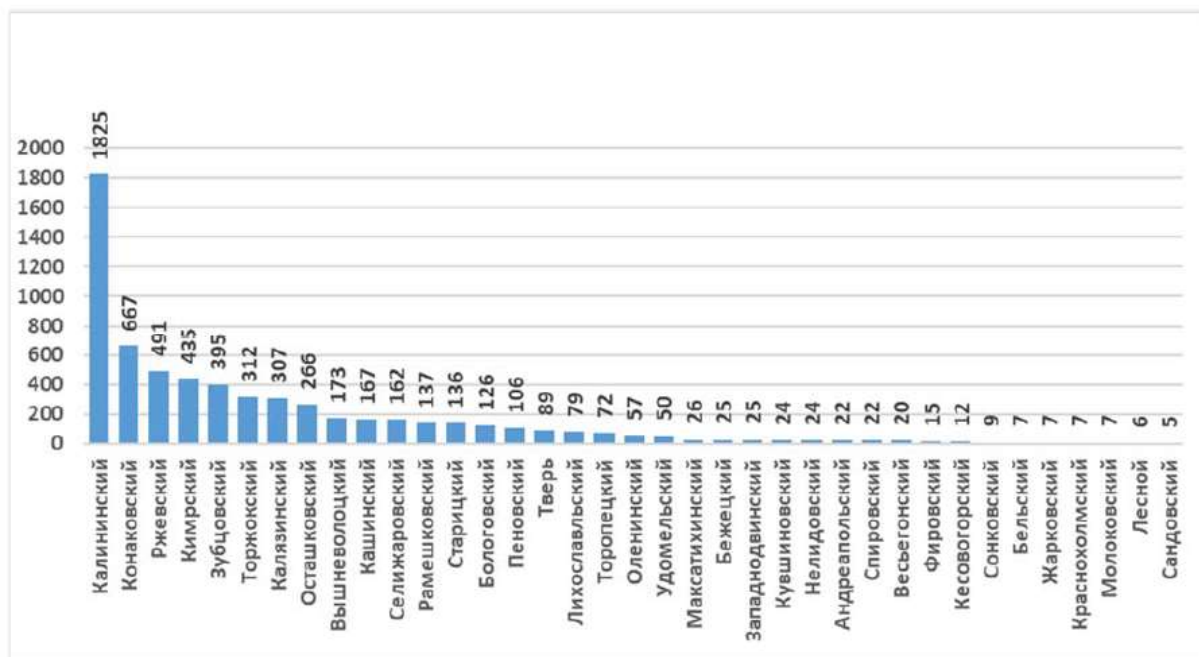
В результате сбора и обработки информации для проведения анализа получено 7765 предложений о продаже земельных участков в Тверской области, из которых 6315 (81,3% от общего количества) незастроенные (далее – рынок земельных участков).



Информация о рынке земельных участков включает, в том числе, сведения о характеристиках объектов: площадь, категория земель, вид разрешенного использования, кадастровый номер (при наличии), цена предложения в рублях, удельный показатель цены предложения в рублях на единицу измерения, текст объявления, адрес (местоположение).

Рынок земельных участков в разрезе сегментов, в соответствии с видом использования, распределен следующим образом: Количественные показатели собранных предложений о продаже

незастроенных земельных участков по муниципальным образованиям Тверской области выглядят следующим образом:



За год спрос на земельные участки в Тверской области увеличился на 13 %. Еще больше вырос спрос на строительные услуги, он составил 16 %

Доля участков под индивидуальное жилищное строительство на рынке продажи земли в Тверской области составляет 54 %. На втором месте по популярности среди покупателей находятся участки сельхозназначения (44 %), напомним, что они подходят для строительства дачи для летнего отдыха. Такие данные приводятся в аналитическом отчете компании «Авито. Недвижимость».

Наряду с интересом к покупке земельных участков в Тверской области также присутствует запрос на строительные работы. При этом на услугу по возведению домов под ключ приходится 19 % от общего спроса в категории «Строительство».

Специалисты рынка недвижимости подсчитали, что за год предложение земельных участков в Тверской области выросло на 2 %. Одновременно изменились приоритеты покупателей: спрос на участки сельхозназначения (СНТ, ДНП) сократился на 4 %, на участки под ИЖС вырос на 6%. В целом в регионе спрос на покупку земли за год увеличился на 13 %, при этом число покупателей земли под ИЖС увеличилось на 14%, под строительство дачи – на 9 %. Интересно, что средняя стоимость участка под ИЖС и средняя стоимость участка сельхозназначения прошедшим летом в Верхневолжье оказались одинаковыми и составили 2,1 млн рублей.

«Сегмент земли под ИЖС занимает наибольшую долю в спросе – 61 % от всех запросов по рынку земли в России, а отдельно в Тверской области – 67 %. Среди регионов исследования по сравнению с летом 2023 года сильнее всего интерес к таким объектам вырос в Крыму (+43 %), Тюменской области (+41 %), Красноярском (+37 %) и Приморском краях (+35 %). В Московской области участками под ИЖС интересовались чаще на 19 %, в Ленинградской — на 7 %», – пояснили аналитики «Авито».

В Тверской области средняя стоимость сотки земли под ИЖС летом текущего года составила 59 тысяч рублей, что почти в четыре раза меньше, чем в среднем по России (221 тысяча рублей).

Интересно, что самая высокая стоимость земли зафиксирована не в Московской области, а в Дагестане – 552 тысячи рублей. На втором месте оказался Краснодарский край (551 тысяча рублей), на третьем – Крым (421 тысяча рублей). Меньше всего покупатели платили за сотку в Смоленской (30 тысяч рублей), Кировской (43 тысячи рублей) и Ярославской (52 тысячи рублей) областях.

На участки под дачи и огороды (земли СНТ и ДНП) в среднем по России приходится 34 % от общего спроса среди покупателей земли, в Тверской области – 29%. По сравнению с летом прошлого года больше всего интерес к таким участкам вырос в Крыму (+60 %), Тюменской области (+57 %), Башкирии (+55 %), Омской (+52 %), Кировской (+51 %) и Челябинской (+51 %) областях. В Подмосковье спрос на землю под СНТ и ДНП увеличился на 24 %, в Ленинградской области — на 18 %.

В среднем по России земля под СНТ и ДНП летом стоила 141 тысячу рублей за сотку, в Тверской области средняя стоимость сотки составила 30 тысяч рублей, что почти в пять раз ниже. Дороже всего сотка дачной земли обходилась покупателям в Краснодарском крае (434 тысячи рублей), Дагестане (297 тысяч рублей), Ставропольском крае (257 тысяч рублей), Крыму (234 тысяч рублей) и Ростовской области (190 тысяч рублей). Дешевле всего – в Смоленской (24 тысячи рублей), Тверской (30 тысяч рублей) и Ярославской (32 тысячи рублей) областях.

«За последний год среди россиян вырос интерес к жизни за городом: это заметно как по сегменту готового загородного жилья, так и по рынку земельных участков. Одной из причин выступает тренд на удаленный формат работы – все больше россиян в летнее время предпочитают работать, например, на даче. Влияет на популярность загородного формата и развитие внутреннего туризма: часть земли приобретается для строительства отелей, баз отдыха, глэмпингов и других форматов отдыха. Также вплоть до июля текущего года развитие рынка ИЖС стимулировала массовая льготная ипотека. После завершения программы выдачи кредитов сократились, однако, если на рынке появится специализированная ипотека под ИЖС, которая активно обсуждается в последнее время, мы можем рассчитывать на восстановление спроса», – пояснил аналитик рынка недвижимости Сергей Ерёмкин.

Что касается индивидуального жилищного строительства, то по итогам лета 2024 года спрос на возведение частных домов в России вырос на 16% по сравнению с аналогичным периодом прошлого года, при этом предлагать свои услуги специалисты стали на 41% чаще. В то же время строительством домов под ключ россияне стали интересоваться на 2,4% чаще, чем годом ранее. Важно отметить, что эта услуга занимает наибольшую долю в структуре спроса среди всех строительных услуг – 19%.

По итогам лета заметно вырос спрос на услуги специалистов, занимающихся проектированием и сметами, – на 44%. Кроме того, в связи с ростом популярности участков под строительство ИЖС наблюдается заметное увеличение спроса и на другие услуги профессиональных мастеров: фасадные работы (+22%), кровельные работы (+21%), фундаментные и бетонные (+12%), а также кладочные работы (+12%).

Источник: <https://karavantver.ru/v-tverskoj-oblasti-vyros-spros-na-zemlju/>

По итогам трех кварталов 2023 года спрос на загородную недвижимость в Тверской области растет. Для продолжения этого тренда сложилось сразу несколько факторов. Эксперты проекта «Мой гектар» проанализировали ситуацию на рынке недвижимости.

Прежде всего, сохраняется интерес к Тверской области со стороны покупателей из Москвы: тверское направление остается в четверке лидеров по инвестициям в недвижимость среди других регионов, наряду с Московской и Калужской областями и Краснодарским краем. Управление Росреестра по Москве отмечает, что за первое полугодие 2023 года количество заявлений на регистрацию прав и кадастровый учет недвижимости за пределами Москвы выросло на 82% по сравнению с 2022 годом. Более чем на 250% выросло количество заявлений по экстерриториальному принципу.

Стремление москвичей перебраться в другие регионы можно понять: цены на недвижимость за пределами столицы выглядят привлекательнее. За время пандемии многие жители Москвы сумели открыть для себя преимущества удаленной работы и теперь всерьез рассматривают переезд в регионы с намерением приобрести именно частный дом. Существенную роль играет развитие транспортных узлов, которые позволяют доехать из Москвы до Твери в пределах двух часов.

Глобальный интерес к ИЖС

Еще по итогам первого квартала аналитики строительной индустрии обратили внимание на резкий скачок интереса россиян к загородной недвижимости: он практически в два раза превысил аналогичный показатель 2022 года. Интерес не оказался «пустым»: за этот же период количество сделок на этом рынке выросло на 15%. Доля заявок на загородные дома увеличилась в общем количестве запросов на покупку недвижимости с 17,1% в декабре 2022 года до спрогнозированных 25% в мае 2023 года, по данным компании «Этажи». Тенденция сохранилась и в последующие кварталы, несмотря на рост цен и изменения ипотечных ставок — за первые восемь месяцев 2023 года интерес россиян к загородным домам вырос на 80%.

Сохраняется тенденция на индивидуальное жилищное строительство. Большая часть инвесторов, купивших земельные участки, в том числе и в Тверской области, уже приступило к строительству частных домов. К этому решению граждан также подталкивают неопределенность курса рубля и ипотечных ставок.

Благоустроенность и туризм: приехал — решил остаться

Немаловажным фактором интереса к Тверской области является ее растущая туристическая привлекательность. Как отметил на ПМЭФ-2023 губернатор Игорь Руденя, Тверская область рассчитывает увеличить турпоток в регион на 50% в 2023 году по сравнению с 2022 годом.

С учетом ограниченности зарубежных туристических направлений для россиян, внутренний туризм испытывает небывалый всплеск. За семь лет турпоток в Тверской области вырос с 1,3 млн до 2,6 млн человек. Целевой показатель — минимум 4 млн гостей в год. По данным 2022 года, туризм принес в бюджет области 921 млн рублей в виде налогов.

Развитие туристической отрасли привлекает в регион инвесторов. В рамках ПМЭФ правительство Тверской области подписало ряд соглашений на общую сумму инвестиций 46,4 млрд рублей, которые будут направлены на строительство технологичных производств и инфраструктуры, реализацию проектов в сфере туризма и комплексного развития территорий. Развитие региона и его бизнес-потенциал привлекают простых граждан, которые хотят купить загородную недвижимость и жить в благоустроенных местах с качественной инфраструктурой.

Бизнес и господдержка

Нередко люди переезжают еще и для того, чтобы сменить род деятельности. Открыть малый бизнес в регионе проще, чем в мегаполисе.

Некоторые граждане, в особенности москвичи, мотивированы к переезду не только одной лишь привлекательностью жизни в загородном доме — им не менее интересно сменить род деятельности, заняться малым бизнесом. В этом плане положение дел в Тверской области развивается не менее динамично.

В рамках развития рекреационной индустрии, в регионе создается большой кластер модульных гостиниц и кемпингов. Сейчас Тверская область входит в десятку регионов по числу глэмпингов, а на стадии строительства и ввода в эксплуатацию уже есть 36 объектов туристической инфраструктуры. На развитие инвестиционных проектов в этом сегменте Тверская область получит более 243 млн рублей из федерального бюджета. В Твери и Конаково уже созданы заводы по производству модульных домов, которые используются как для постройки рекреационных зон, так и для ИЖС.

Власти хотят поддержать сельский туризм в сегменте МСБ: на эти цели в 2024 году запланирован бюджет 34,8 млн рублей. Интерес предпринимателей только растет, поэтому в конце октября власти объявили о планах расширить список категорий получателей грантов, включив туда пенсионеров и самозанятых.

Собственная земля — отличный старт в любом деле. Проект «Мой гектар» предлагает участки в поселках, расположенных в лучших локациях Тверской области, таких как Селигер, Волга, Валдай, Вазузское водохранилище. Все поселки запроектированы с учетом необходимой для комфортного проживания инфраструктурой, имеют круглогодичную транспортную доступность и расположены вблизи крупных населенных пунктов.

Источник: [PR-miscellany https://ria.city/tver/364337645/?ysclid=lugmi8dc7v841726815](https://ria.city/tver/364337645/?ysclid=lugmi8dc7v841726815)

Земельный фонд Тверской области

Общая площадь территории области в административных границах составляет 8 420,1 тыс. га.

По состоянию на 01.01.2022 земли сельскохозяйственного назначения в структуре земельного фонда составляют 2 615,1 тыс. га или 31% от общей площади земель области. По сравнению с прошлым годом площадь земель сельскохозяйственного назначения уменьшились на 12,6 тыс. га.

Площадь земель населенных пунктов составляет 412,8 тыс. га или 4,9% от общей площади области, из них площадь городских населенных пунктов – 90,5 тыс. га (1,1%), сельских населенных пунктов – 322,3 тыс. га (3,8%). В 2021 году площадь земель населенных пунктов увеличилась на 0,6 тыс. га.

Земли промышленности, энергетики, транспорта, связи, радиовещания, телевидения, информатики, земли для обеспечения космической деятельности, земли обороны, безопасности и земли иного специального назначения увеличились на 0,3 тыс. га (переведены из категории земель сельскохозяйственного назначения) и составляют 122,2 тыс. га или 1,5% от общей площади области.

Площадь земель особо охраняемых территорий и объектов увеличилась на 0,1 тыс. га и составляет 81,7 тыс. га или 1% от общей территории области. При этом, 79,5 тыс. га земель в составе данной категории занято землями особо охраняемых природных территорий. Земли рекреационного назначения занимают 2,0 тыс. га, историко-культурного назначения – 0,1 тыс. га.

В 2021 году площадь земель лесного фонда увеличилась на 24,0 тыс. га и составляет 4 887,1 тыс. га или 58,0% от общей площади области.

Площадь земель водного фонда не изменилась и составляет 174,6 тыс. га или 2% от общей площади области.

Земли запаса составляют 126,6 тыс. га или 1,5% от общей площади области.

В таблице ниже представлено распределение земельного фонда Тверской области по категориям земель и угодьям на основании "Регионального доклада о состоянии и использовании земель в Тверской области за 2021 год", подготовленного Управлением Федеральной службы государственной регистрации, кадастра и картографии по Тверской области¹¹.

Таблица 1. Земельный фонд области по категориям и угодьям на 01.01.2022, тыс.

га

№ п/п	Категория земель	Общая площадь	Сельскохозяйственные угодья		Лесные земли	Лесные насаждения, не входящие в лесной фонд	Другие угодья	
			Всего	Из них пашня			Всего	Из них под водой и болотам и
1	Земли сельскохозяйственного назначения, в том числе:	2 615,1	2 100,7	1 393,2	46,8	193,5	274,1	190,3
1.1	фонд перераспределения земель	319,2	180,9	104,9	16,1	53,9	68,3	47,1
2	Земли населенных пунктов	412,8	263,0	89,6	24,3	14,8	110,7	9,3
3	Земли промышленности, энергетики, транспорта, связи, обороны и иного назначения	122,2	8,3	3,3	42,0	4,6	67,3	15,3

4	Земли особо охраняемых территорий и объектов	81,7	2,5	0,6	58,1	0,6	20,5	17,2
5	Земли лесного фонда	4 887,1	14,3	3,9	4 526,5	4,7	341,6	278,3
6	Земли водного фонда	174,6	1,2	-	0,2	2,2	171,0	170,7
7	Земли запаса	126,6	27,7	13,2	46,9	9,8	42,2	32,2
	Итого	8 420,1	2 417,7	1 503,8	4 744,8	230,2	1 027,4	713,3

Источник: Федеральная служба государственной регистрации, кадастра и картографии (Росреестр) (<https://rosreestr.gov.ru/>)

На рисунке ниже представлена структура распределения земельного фонда Тверской области по категориям земель.

Рисунок 1. Распределение земельного фонда Тверской области по категориям



Источник: Федеральная служба государственной регистрации, кадастра и картографии (Росреестр) (<https://rosreestr.gov.ru/>), анализ АФК-Аудит

Основная доля земельного фонда Тверской области приходится на земли лесного фонда и земли сельскохозяйственного назначения, на долю которых приходятся 58,0% и 31,1% от общей площади территории области соответственно. Наименьшая доля земельного фонда Тверской области приходится на земли промышленности и иного специального назначения и земли запаса, на долю которых приходятся по 1,5% от общей площади территории области, а также земли особо охраняемых территорий и объектов, на долю которых приходится 1% от общей площади территории области.

Земли населенных пунктов составляют 4,9% от общей площади территории области. Земельные участки в населенных пунктах могут использоваться гражданами и юридическими лицами в соответствии с видами разрешенного использования, предусмотренными градостроительными регламентами.

В таблице ниже представлено распределение земель населенных пунктов по их функциональному использованию.

Таблица 2. Распределение земель населенных пунктов по их функциональному использованию, в тыс. га

Виды использования земель	Общая площадь земель населенных пунктов	Площадь земель городских населенных пунктов	Площадь земель сельских населенных пунктов
Земли жилой застройки	35,3	15,5	19,8
Земли общественно-деловой застройки	13,3	4,1	9,2

Виды использования земель	Общая площадь земель населенных пунктов	Площадь земель городских населенных пунктов	Площадь земель сельских населенных пунктов
Земли промышленности	11,0	8,8	2,2
Земли общего пользования	34,9	12,4	22,5
Земли транспорта	5,9	3,7	2,2
Земли сельскохозяйственного использования	146,5	12,5	134,0
Земли занятые особо охраняемыми территориями и объектами	5,8	4,7	1,1
Земли лесничеств и лесопарков	6,0	5,1	0,9
Земли под водными объектами	4,7	3,7	1,0
Земли под военными и иными режимными объектами	4,3	4,3	-
Земли под объектами иного специального назначения	0,6	0,2	0,4
Земли, не вовлеченные в градостроительную или иную деятельность	144,5	15,5	129,0
Итого земель в границах населенных пунктов	412,8	90,5	322,3

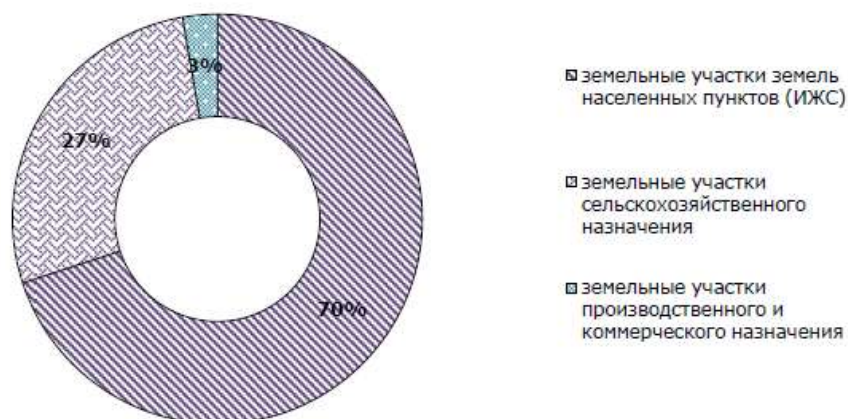
Источник: Федеральная служба государственной регистрации, кадастра и картографии (Росреестр) (<https://rosreestr.gov.ru/>)

Выводы:

- Общая площадь территории области в административных границах составляет 8 420,1 тыс. га.
- По состоянию на 01.01.2022 площадь земель населенных пунктов составляет 412,8 тыс. га или 4,9% от общей площади области, из них площадь городских населенных пунктов – 90,5 тыс. га (1,1%), сельских населенных пунктов – 322,3 тыс. га (3,8%). В 2021 году площадь земель населенных пунктов увеличилась на 0,6 тыс. га.

Источник: <https://afk.rukon.ru/>

Интервал осуществляемого исследования принят равным месяцу. В данном случае исследуемый месяц – Сентябрь 2018 г. Общее количество предложений по продаже земельных участков в Тверской области составило 4 958 объектов из которых:

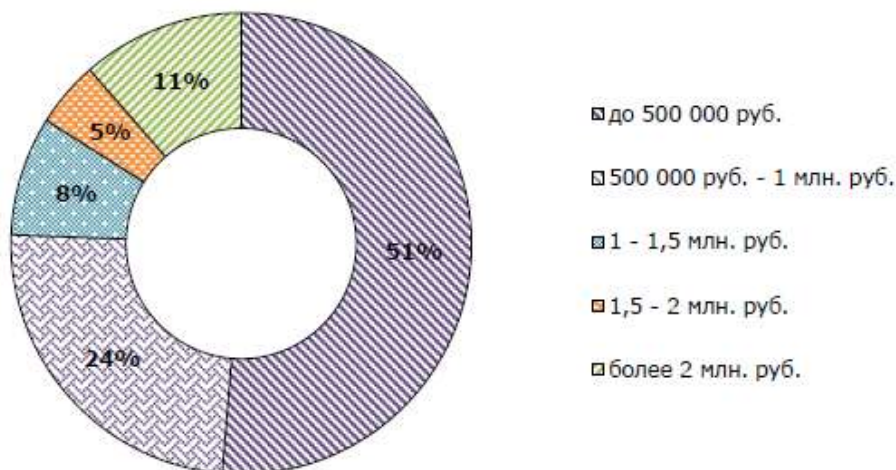


Источник информации: www.avito.ru/; анализ Оценщика

Структура предложений по продаже земельных участков в Тверской области. Сентябрь 2018 г.

Анализ показывает, что в Тверской области больше всего представлено к продаже земельных участков под ИЖС (70%), в то время как наименьшее количество предложений

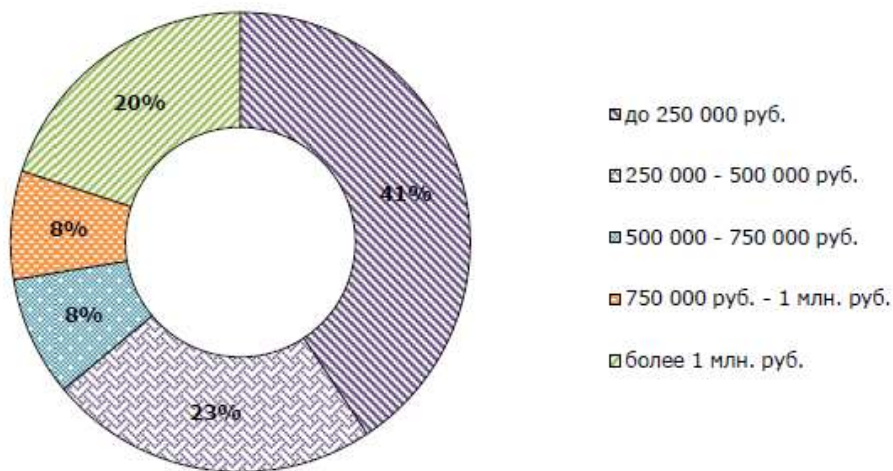
приходится на земельные участки производственного и коммерческого назначения (3%). Структура предложений по продаже земельных участков по цене представлена ниже:



Источник информации: www.avito.ru;
анализ Оценщика

Структура предложений по продаже земельных участков земель населенных пунктов (ИЖС) в Тверской области по цене. Сентябрь 2018 г.

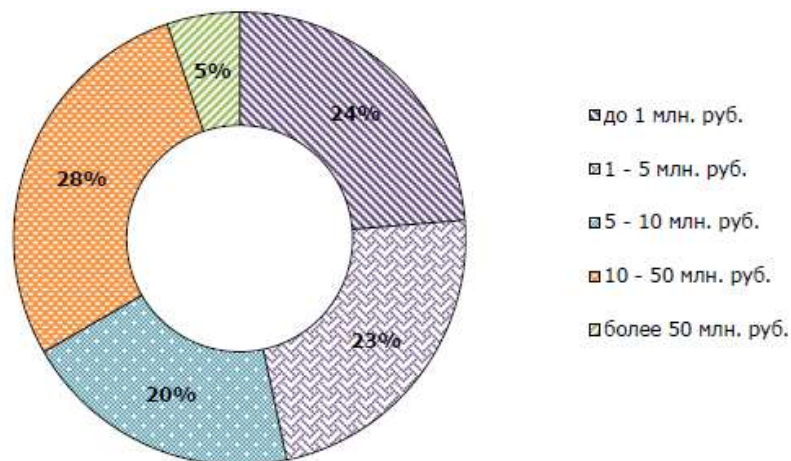
Из проанализированных данных видно, что наибольший объем предложения по продаже земельных участков земель населенных пунктов (ИЖС) в Тверской области приходится на объекты, предлагаемые в ценовом диапазоне до 500 000 руб. (51%), наименьший объем на объекты в ценовом диапазоне 1,5 - 2 млн. руб. (5%).



Источник информации: www.avito.ru;
анализ Оценщика

Структура предложений по продаже земельных участков сельскохозяйственного назначения в Тверской области по цене. Сентябрь 2018 г.

Из проанализированных данных видно, что наибольший объем предложения по продаже земельных участков сельскохозяйственного назначения в Тверской области приходится на объекты, предлагаемые по цене до 250 000 руб. (41%), наименьший объем на объекты в ценовых диапазонах 500 000 - 750 000 руб. (8%) и 750 000 руб. – 1 млн. руб. (8%).



Источник информации: www.avito.ru;
анализ Оценщика

Структура предложений по продаже земельных участков производственного и коммерческого назначения в Тверской области по цене. Сентябрь 2018 г.

Для анализа цен предложений продажи земельных участков были рассмотрены и отобраны доступные объявления предложений продажи в данном сегменте рынка недвижимости. В итоге были проанализированы цены на участки в Тверской области за сентябрь 2018 г.

Наименование	Диапазон цен, руб./сот.	
	min	max
Земельные участки земель населенных пунктов (ИЖС)	583	66 000
Земельные участки сельскохозяйственного назначения	130	50 000
Земельные участки производственного и коммерческого назначения	1 389	263 158

Источник информации: www.avito.ru;
анализ Оценщика

Диапазон цен на земельные участки в Тверской области. Сентябрь 2018 г

Анализ показывает, что минимальная цена на рынке земельных участков земель населенных пунктов (ИЖС) в Тверской области составляет 583 руб./сот, а максимальная – 66 000 руб./сот. Минимальная цена на рынке земельных участков сельскохозяйственного назначения в Тверской области составляет 130 руб./сот, а максимальная – 50 000 руб./сот. Минимальная цена на рынке земельных участков производственного и коммерческого назначения в Тверской области составляет 1 389 руб./сот, а максимальная – 263 158 руб./сот.

В состав Тверской области входят 35 муниципальных образований, 8 городских округов и 2 закрытых административных территориальных образования. Общая площадь территории области в административных границах равна 8420,1 тыс. га.

Распределение земельного фонда по категориям земель

По состоянию на 1 января 2017 года земли сельскохозяйственного назначения в структуре земельного фонда составляют 2575,4 тыс. га или 30,6% от общей площади земель области. В 2016 году площадь земель сельскохозяйственного назначения уменьшилась на 0,3 тыс. га.

Площадь земель населённых пунктов составляет 410,9 тыс. га или 4,9% от общей площади области, из них площадь городских - 90,5 тыс. га (1,1%), сельских – 320,4 тыс. га (3,8%). В 2016 году площадь земель населённых пунктов увеличилась на 0,2 тыс. га (за счёт увеличения площади сельских населённых пунктов).

Земли промышленности, энергетики, транспорта, связи, радиовещания, телевидения, информатики, земли для обеспечения космической деятельности, земли обороны, безопасности и земли иного специального назначения увеличились на 0,4 тыс. га. Площадь данной категории земель составляет 120,5 тыс. га или 1,4 % от общей площади области.

Площадь земель особо охраняемых территорий и объектов за 2016 год не изменилась и составила 81,6 тыс. га или около 1 % от общей территории области. При этом в составе данной

категории земель 79,6 тыс. га занято землями особо охраняемых природных территорий. Земли рекреационного назначения занимают 1,9 тыс. га, историко-культурного назначения – 0,1 тыс. га.

Верхневолжье - это территория лесов, озёр и рек. Всего в регионе имеется 1769 озёр, по области протекает около 800 крупных и малых рек общей протяженностью 17 тыс. км. В 2016 году площадь земель лесного и водного фондов не изменилась и составила 4832,6 и 174,6 тыс. га соответственно (или 57,4 % и 2% от общей площади области).

Земли запаса составляют 224,5 тыс. га или 2,7 % от общей площади области. Площадь данной категории земель в 2016 году не изменилась.

Распределение земельного фонда по формам собственности

По состоянию на 1 января 2017 года в собственности граждан находится 1541,1 тыс. га земель (18,3% земельного фонда области), юридических лиц – 330,2 тыс. га земель (3,9%). Доля земель, находящихся в государственной собственности, составляет 4987,3 тыс. га земель, в собственности Тверской области – 58,9 тыс. га, муниципальной собственности – 30,9 тыс. га (в совокупности 6548,8 тыс. га земель или 77,8% земельного фонда области).

Распределение земель сельскохозяйственного назначения

Всего площадь земель сельскохозяйственного назначения в Тверском регионе составляет 2575,4 тыс. га. В 2016 году в целях производства сельскохозяйственной продукции гражданами использовалось 718,7 тыс. га или 27,9 % от общей площади земель сельскохозяйственного назначения.

Из всех земель, находящихся в частной собственности, на долю земель сельскохозяйственного назначения приходится 94% (1759,2 тыс. га). По состоянию на 1 января 2017 года значительная часть земель сельхозназначения находится в собственности граждан - 1450,1 тыс. га или 56,3% от общей площади данной категории земель, в собственности юридических лиц – 309,1 тыс. га (12%), в государственной и муниципальной собственности – 816,2 тыс. га (31,7%).

В собственности граждан находится 498,8 тыс. га земель, предоставленных для ведения крестьянского (фермерского) хозяйства, личного подсобного хозяйства, садоводства, огородничества, животноводства и для других целей. В долевой собственности граждан (собственников земельных долей) находится 951,3 тыс. га земель.

Площадь земель у собственников земельных участков по сравнению с прошлым годом уменьшилась на 2,2 тыс. га. В свою очередь, на 13,4 тыс. га увеличилась площадь земельных участков, находящихся в собственности сельскохозяйственных предприятий. Такое увеличение площади произошло за счёт выкупа земельных участков у граждан, выделивших земельные участки в счёт земельных долей, а также земельных участков из государственной и муниципальной собственности, находящихся на праве постоянного (бессрочного) пользования у хозяйств.

Известные особенности функционирования рынка недвижимости: неперемещаемость товара, локальный характер, закрытость информации и т.д. не позволяют достичь такой же полноты, доступности и оперативности его информационного обеспечения свойственной, например, фондовому рынку. В этой связи в странах с развитой рыночной экономикой мониторинг рынка недвижимости и открытый доступ к его результатам рассматриваются как важнейшие составляющие аналитической работы, обосновывающие в какой-то степени применение к нему закономерностей совершенного рынка.

АСРБ "ГК "ТИТАН" в инициативном порядке провела очередное, ежегодное выборочное исследование состояния земельного рынка Тверской области в 2016 году.

Сведения о предложениях на продажу земельных участков в Тверской области были получены в результате анализа данных, представленных на различных сайтах и в газетах рекламных объявлений, опубликованных в июне - июле текущего года. Основными источниками этой информации продолжают оставаться сайты "tverzem.ru", "Avito.ru", "zemtver.ru", "delotver.ru", "tvermetr.ru" и другие.

В качестве первичной информации использовались предложения продаж на территории региона участков земли без существенных улучшений. Данные о продажах земель, расположенных в границах городских муниципальных округов и других сравнительно крупных

городских поселений Тверской области, не включались в состав выборки из-за недостатка достоверной информации.

В ходе анализа первичной информации было отобрано 561 предложение на продажу земельных участков. Структура массива выставленных на рынке предложений в зависимости от разрешенного использования и категории земель, на которых расположены продаваемые участки, представлена в табл. 4

Структура предложений продажи на земельном рынке Тверской области по категориям земель

Таблица 4

Категория земли, на которой расположен участок	Количество предложений продаж земельных участков
Земли сельскохозяйственного назначения	170
Земли поселений, предназначенные для индивидуального жилищного строительства	373
Земли промышленности	15
Земли особо охраняемых территорий рекреационного назначения	3

Из данных, приведенных в табл. 4, следует, что на рынке продолжают доминировать предложения участков двух категорий земель, имеющих сельскохозяйственное назначение (с/н) и для индивидуального жилищного строительства (ИЖС). Это обстоятельство положено в основу сегментирования регионального рынка для характеристики его ценовой ситуации.

Распределения числа предложений продажи земельных участков с/н и для ИЖС по ценовым интервалам удельной стоимости единицы площади (одной сотки) представлены на рис. 1.

Как видно из рисунка, более 50% всех выставленных на продажу участков с/н имеют стоимость до пяти тысяч рублей за одну сотку. Распределение участков внутри этого диапазона по ценовым интервалам в тысячу рублей, также показано на рисунке. Из него следует, что 16% предлагаемых к продаже участков имеют удельную стоимость в пределах 1 тыс. рублей и ещё 16% - от 1 тыс. до 2 тыс. руб. за одну сотку. При этом минимальная удельная стоимость, зафиксированная в наблюдениях, оказалась равной 200 руб./сотка. А более 70% участков, как показывает приведенное на рис. 1 распределение, имеют удельную стоимость до 10 тыс. руб./сотка. При этом обращает на себя внимание, что 1,2% выставленных на продажу участков, т.е. в абсолютных величинах 2 участка, имеют удельную цену даже более 70 тыс. руб./сотка (рис.1).

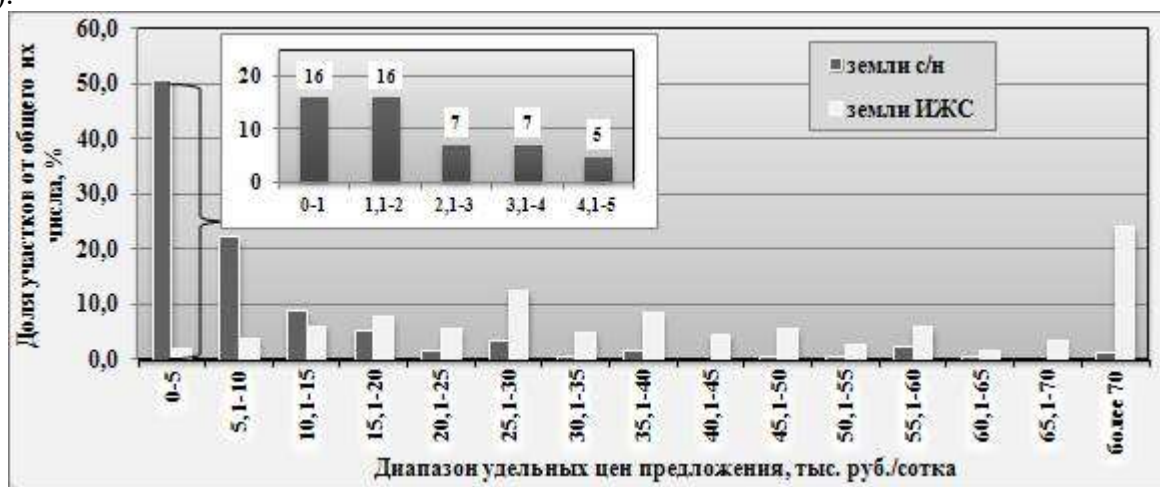


Рисунок 1. Распределение числа предложений на продажу земельных участков с/н и для ИЖС по ценовым интервалам удельной стоимости единицы площади (одной сотки)

Распределение числа предложений на продажу участков для ИЖС по ценовым диапазонам (рис.1) существенно отличается от представленного распределения для участков с/н. Удельные

стоимости участков для ИЖС находятся в более широком диапазоне ценовых интервалов. Конечно, имеются и достаточно дешёвые предложения, но их сравнительно мало. Доля участков, имеющих удельную стоимость в диапазоне до 5,0 тысяч рублей за сотку составляет 2,1%. В то же время, согласно рис. 1, свыше 24% предлагаемых к продаже участков для ИЖС имеют удельную стоимость больше 70 тыс. руб./сотка.

В связи с этим на рис. 2 представлено распределение числа предложений на продажу участков для ИЖС по ценовым интервалам, ширина которых в 4 раза больше (20 тысяч рублей за сотку), чем на предыдущем рисунке.




Рисунок 2. Распределение числа предложений продажи земельных участков для ИЖС по ценовым интервалам удельной стоимости единицы площади (одной сотки)

Из этого рисунка видно, что более половины участков (52%) выставлены на продажу с удельной стоимостью до 40 тыс. руб./сотка, а 88% участков от общего их количества имеют цену предложения в диапазоне до 100 тыс. руб./сотка. При этом 4 участка или 1,1% предложений на продажу имеют стоимость свыше 221 тыс. руб./сотка.

Более широкий размах изменения удельной стоимости земли для ИЖС (отношение максимального значения показателя в выборке к минимальному), по сравнению с данной характеристикой для участков с/н, обусловлен большим количеством факторов, влияющих на её величину. Прежде всего, среди них выделяются такие как: наличие инженерной инфраструктуры, транспортной доступности, близость воды, леса, и другие.

Не маловажное значение при ценообразовании имеет и размер предлагаемых к продаже земельных участков.

Распределение числа продаваемых участков с/н по диапазонам (Га) и для ИЖС по диапазонам (сотки) представлено на рис.3 и рис.4, соответственно.



Рисунок 3. Распределение числа предлагаемых к продаже земельных участков сельскохозяйственного назначения по диапазонам площади (Га)




Рисунок 4. Распределение числа предлагаемых к продаже земельных участков для ИЖС по диапазонам площади (сотки)

При анализе и сравнении приведенных на рис.3 и рис.4 распределений, прежде всего, обращает на себя внимание существенное различие в размерах участков в зависимости от их целевого назначения. Так, почти 80% предложений, касающихся земель сельхоз назначения, имеют площадь, не превышающую 20 Га, а около 74% участков для ИЖС по размеру не превосходят 20 соток. Каждое из распределений содержит интервал площади, которой обладают наибольшее число участков, представленных на рынке. Эти числа существенно отличаются в каждой целевой группе.

Свыше 50% выставленных на продажу участков с/н имеют площадь в пределах до 10 га, а более 50% предложений продаж земли для ИЖС относятся к участкам площадью от 10 до 20 соток.

Площадь отдельного участка, удельная стоимость единицы его площади (сотки) и цена взаимосвязаны определенным образом. На земельном рынке, т.е. большом количестве продаваемых участков, связь удельной стоимости единицы площади, представляющей характеристику ценовой ситуации, с площадями участков не является детерминированной, как для каждого участка. Однако, такая связь может существовать в виде регрессионной зависимости.

Указанные зависимости, которые в результате исследований были установлены на рынке Тверской области для сегментов земель сельхоз назначения и для ИЖС, представлены на рис.5 и рис.6, соответственно.

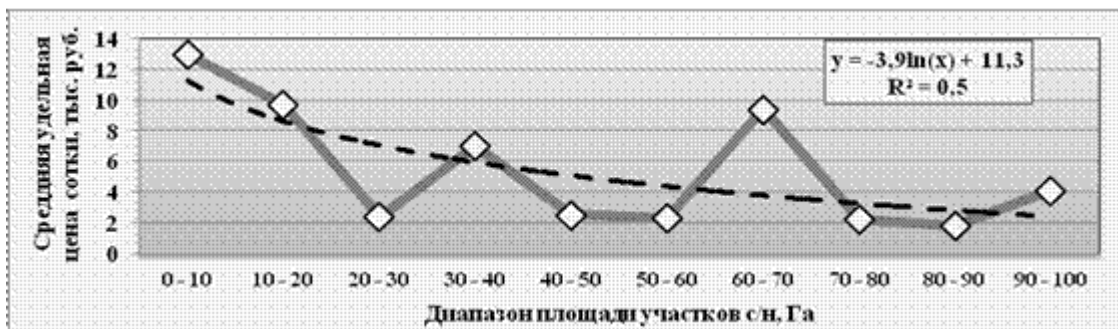


Рисунок 5. Зависимость удельной стоимости одной сотки земли сельхозназначения от площади предлагаемого к продаже участка

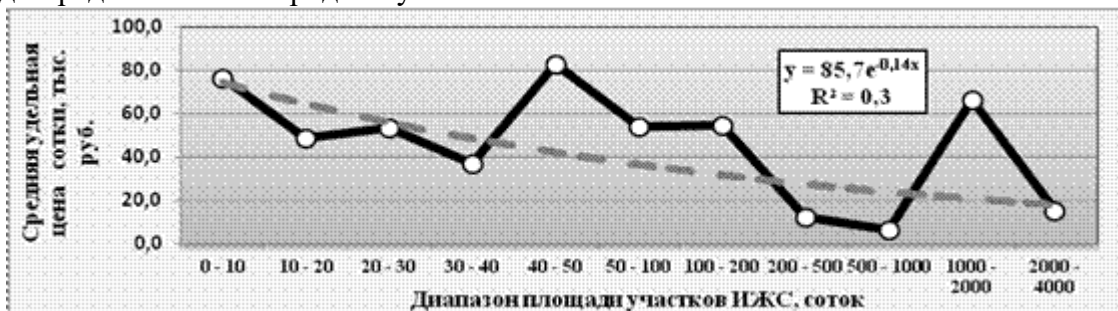


Рисунок 6. Зависимость удельной стоимости одной сотки земли для ИЖС от площади предлагаемого к продаже участка

На рисунках 5 и 6 приведены графики средней удельной цены одной сотки земли участков, имеющих площадь, относящуюся к заданному диапазону её значений. Аппроксимация указанных

графиков параметрическими функциями и уравнения найденных трендов также показаны на рисунках.

Полученные результаты свидетельствуют, что в обоих сегментах, с увеличением площади выставленных на продажу участков, наблюдаются тенденции падения удельной стоимости единицы площади (сотки) по мере увеличения площади продаваемых участков. Однако, характер выявленных закономерностей неодинаков. Вид аппроксимирующей функции для участков сельхоз назначения свидетельствует о нелинейном характере этой зависимости в данном сегменте (рис.5), а тренд снижения удельной стоимости единицы площади (сотки) участков для ИЖС имеет характер близкий к линейному.

В сегменте земель сельхозназначения при малых площадях участков уменьшение удельной стоимости происходит наиболее быстро, а по мере возрастания площадей продаваемых участков снижение удельной стоимости замедляется. Так, если при увеличении площади участков небольших размеров 10...20 Га удельная стоимость снижается, согласно аппроксимирующей кривой, на 0,4 тыс. руб. при возрастании общей площади участка на один гектар, то при площадях участков в 50...60 Га уменьшение происходит на 0,07 тыс. руб. на один Га или, примерно, в пять раз медленнее.

Динамика изменения данного показателя в сегменте рынка участков для ИЖС в абсолютных величинах значительно выше. Согласно аппроксимирующей зависимости уменьшение удельной стоимости происходит со скоростью около 0,5 тыс. руб. на одну сотку площади участка, если его размеры находятся в пределах до 100 соток.

Сравнение закономерностей снижения удельной стоимости единицы площади по мере увеличения размеров продаваемых участков в данных сегментах в интервалах, в которых сосредоточено основное количество участков, до 30 Га – для земель с/н и до 30 соток – для земель ИЖС, показывает, что падение удельной стоимости сотки на рынке участков для ИЖС происходит с скоростью, примерно, 0,8 тыс. руб. при возрастании общей площади участка на одну сотку, а для земель с/н при увеличении общей площади участка на один Га снижение составляет 0,4 тыс. руб. на единицу площади.

География земельного рынка Тверской области определяется в основном двумя факторами: наличием на территории крупных водных объектов и близостью к границе с Московской областью. Выставленные на продажу участки располагаются в основном в районах области, по территориям которых протекает река Волга, а также находится озеро Селигер. По большей части эти административно-территориальные образования граничат также с Московской областью. На их территориях находятся более 90% участков всей выборки, а также им принадлежат 95% всех участков для ИЖС и 86% от общего числа участков с/н, выставленных на продажу.

Для территориальной характеристики рынка в табл.5 внесены, по мере убывания объема рынка – количества выставленных на продажу участков, первые десять районов, а также средние по их территориям удельные цены (одной сотки) земель сельхоз назначения и для ИЖС.

Из данных табл.5 следует, что по числу участков лидируют районы, на территории которых действуют оба упомянутых выше привлекательных фактора, т.е. расположены значительные водные объекты, а также граничащие с Московской областью и условно входящие в дальнее Подмосковье.

По ценовым характеристикам предлагаемых участков выделяются Кашинский и Конаковский районы, известные своей популярностью у москвичей. Границы ценового диапазона земель для ИЖС в зависимости от района их расположения по величине отличаются почти в 4 раза. Размах ценовой характеристики, по представленным в табл.5 районам, для земель сельхоз назначения, т.е. отношение максимальной средней удельной стоимости к минимальной ещё шире и составляет более 7 раз.

Таково состояние земельного рынка Тверской области на сегодняшний день. Земельный рынок представляет собой сложное, многомерное явление. Его состояние, как видно из материалов статьи, имеет ценовой аспект, площадной (размеры участков), географический и некоторые другие. Их сравнение с данными предыдущих лет представляет естественный, самостоятельный интерес и по объему необходимых для этого сведений является предметом рассмотрения отдельной статьи.

Для характеристики вектора развития рынка приведем динамику наиболее общего параметра ценовой ситуации – средней удельной цены 1 сотки земли. В 2016 году средняя по всей выборке наблюдения удельная цена одной сотки земли сельхоз назначения была равна 11,3 тыс. руб., а величина этого параметра для земель поселений – 58,2тыс. рублей. В текущем году указанные характеристики составили для земель с/н – 10,2 тыс. руб., для ИЖС – 53,3 тыс. руб. В результате, коэффициент изменения средней удельной цены единицы площади в 2017 году относительно 2016 года в сегменте участков сельхоз назначения равен $K_{с/н} = 0,90$, а в сегменте земель для ИЖС – этот коэффициент равен 0,92.

Отрицательная динамика ценовых показателей земельного рынка не является неожиданной в складывающихся условиях функционирования народного хозяйства. Замедление темпов его развития, начавшееся во второй половине 2016 года, сложная внешнеполитическая обстановка, падение курса рубля, отток капитала, снижение инвестиционной активности отразились в снижении уровня жизни населения. В Тверской области реальные располагаемые денежные доходы населения за период январь – май 2017 года, в % к соответствующему периоду предыдущего года, составили 96,2%.

И госструктуры, и аналитики не предсказывают скорейшего улучшения ситуации. В этой связи предполагать заметного улучшения состояния земельного рынка, который является существенным элементом экономики, в ближайшей перспективе нет оснований..

**Анализ фактических данных о ценах сделок и предложений с объектами недвижимости аналогичными объекту оценки.
Предложения по продаже земельных участков Таблица 6**

Наименование	Аналог № 1	Аналог № 2	Аналог № 3	Аналог № 4	Аналог № 5
Площадь, сот	16 000	150 000	600	720	720
Цена предложения, рублей	80 000 000	400 000	2 400 000	350 000	2 300 000
Вид разрешенного использования	Земли сельскохозяйственного назначения	Земли сельскохозяйственного назначения	Земли сельскохозяйственного назначения	Земли сельскохозяйственного назначения	Земли сельскохозяйственного назначения
Адрес:	Тверская область, Западнодвинский район, Степаньково деревня	Тверская область, Торопецкий район, Почеп деревня	Тверская область, Нелидово	Тверская область, Торопецкий район, Ольховка деревня	Тверская область, Пеновский муниципальный округ, Синцово деревня
Описание	Продается чистое поле под с/х. Поле уже расчищено и готово под работу	(Лот 374) Линия электропередач рядом с дорогой. Подъезд круглогодичный. Участок не заросший и пригоден для возделывания или сенокоса.	Продам землю сельхозназначения. Участок 6Га в живописном месте Тверской области(есть возможность дополнительно взять землю в аренду), рядом река, пруд, имеется ферма 1300кв.м., электрофицировано-380В. Идеальное место для создания крестьянского или подсобного хозяйства любого направления. Лес и Охотничье угодье рядом. Абсолютно экологичен. Хорошие круглогодичные подъездные пути. Трасса М9. Более подробная информация - по телефону.	Продается земельный участок с/х для КФХ 7,2 гектара, расположенный сразу за деревней Ольховка и до леса. Подъезд асфальтовый, электричество по границе участка. Участок разработан, использовался для выращивания картофеля. Возможное использование: для выращивания капусты, картофеля, моркови, свеклы и других с/х и декоративных культур или сенокос. Участок отмежеван, кадастровый 69:34:0000022:865, документы готовы к продаже. (354)	Сельхоз земля для ведения крестьянского (фермерского) хозяйства. Коммуникации условные, электричество и свободные мощности есть. Дорога инженерная, с дренажами и прочим, мелкий щебень. Круглогодичный подъезд. (тихое, живописное место, прекрасный вид на озеро,). Кадастровый номер: 69:25:0000011:140.
Источник	https://tver.cian.ru/sale/commercial/284239490/	https://tver.cian.ru/sale/suburban/261858389/	https://www.avito.ru/torzok/zemelnye_uchastki/uchastok_6ga_snt_dnp_1836373639?ysclid=lnjz5xxhyi816013528	https://tver.cian.ru/sale/suburban/193856327/	https://tver.cian.ru/sale/suburban/327577469/?context=3.mRHk9QbijIE.L4d0zZOgbd7SQXX8fhA54q5j4VRqQmJHiXSCZMnHk90fFZULjopSz-2NBWfs1LHu8baSoimk4nX7BLOY5YA&mlSearchSessionGuid=6e476692132a5a98e7c06652db58acd6
Цена за 1 сот. рублей	5 000	266,67	4 000	486	3194
Цена за 1 кв.м. рублей	50	2,67	40,00	4,86	31,94

Наименование	Аналог № 6	Аналог № 7	Аналог № 8	Аналог № 9	Аналог № 10	Аналог № 11
Площадь, сот	760	485	190	700	850	770
Цена предложения, рублей	2 500 000	1 000 000	250 000	5 000 000	2 400 000	1 950 000
Вид разрешенного использования	Земли сельскохозяйственного назначения	Земли сельскохозяйственного назначения	Земли сельскохозяйственного назначения	Земли сельскохозяйственного назначения	Земли сельскохозяйственного назначения	Земли сельскохозяйственного назначения
Адрес:	Тверская область, Пеновский муниципальный округ, Павлиха деревня	Тверская область, Торопецкий район, Торопец	Тверская область, Торопецкий район, Зимцы деревня	Тверская область, Андреапольский район, Андреаполь, Тверская область	деревня Подберезье, Нелидовский район, Тверская область	Тверская область, Оленинский район, Лезвино деревня
Описание	<p>УНИКАЛЬНОЕ ПРЕДЛОЖЕНИЕ ОТ СОБСТВЕННИКА!</p> <p>Земля сельхозназначения, 760 соток, один собственник, юридически все документы чисты. Участок расположен в 21км от центра, в экологически чистой зоне, рядом находится оз.Вселуг, р.Волга и лес. Участок идеально подходит для ведения сельского хозяйства, разведения животных или производства. Реальному покупателю торг, звоните для более подробной информацией.</p>	<p>Продам земельный участок (кад. номер 69:34:0000022:817) на берегу озера , вблизи д. Лохово . От города Торопец всего 4 км по асфальтированной дороге , ЛЭП проходит по границе участка .</p>	<p>Продаётся земельный участок площадью 0,8 га с кадастровым номером 69:34:0000020:596 и земельный участок площадью 1,1 га с кадастровым номером 69:34:0000020:597. Земельные участки сельскохозяйственного назначения для сельскохозяйственного производства.. Расположены на берегу озера Зимецкое вблизи д.Зимцы. По границе участков протекает родник. На расстоянии 150 м идет ЛЭП 380 Вт.</p>	<p>Участок выпилен, дорога режет участок на двое.. Река Волга 300метров..до Ширково 3км Есть видео Можно строиться</p>	<p>Продажа земельного участка на первой линии Новорижского шоссе. 340 км от МКАД. Примыкает к д. Подберезье. Общая площадь - 8.5 Га. Электричество по границе. Прямое примыкание к шоссе.</p>	<p>Земельный участок расположен на 283 км от МКАД, по направлению Новая Рига (Новорижское шоссе) Участок примыкает к трассе, имеется обозначенный съезд. По границе участка проходит линия электропередач. Возможно подключение до 1000кВА и более. Земельный участок находится в собственности, имеются все правоустанавливающие документы.</p>
Источник	https://tver.cian.ru/sale/suburban/279580721/	https://www.avito.ru/toropets/zemelnye_uchastki/uchastok_486ga_snt_dnp_1831590486?ysclid=lnjz4aquesw21135361	https://tver.cian.ru/sale/suburban/166788424/	https://www.avito.ru/peno/zemelnye_uchastki/uchastok_7ga_snt_dnp_1952953586?ysclid=lnjz4zszm4376780308	https://www.invst.ru/prodaja/zemli_selkhoznaznacheniya/zemlya_skh_na_novorizhskom_shosse_8_5_ga/	https://tver.cian.ru/sale/commercial/149997837/
Цена за 1 сот, рублей	3 289	2 058	1 315,79	7 143	2 824	2 533
Цена за 1 кв.м. рублей	32,89	20,58	13,16	71,43	28,24	25,33
Диапазон цен на земли сельскохозяйственного назначения в районе объекта оценки выявлен без учета торга, а так же с учетом развитой инфраструктуры в районе аналогов и он составляет: от 2,67 до 71,43 рублей за кв. м. в зависимости от возможного использования, общей площади транспортной доступности.						

Оценщиком производился сбор данных о землях сельскохозяйственного назначения, в районе расположения объекта оценки в течение 2019-2024 года.

В ходе анализа рынка были выявлены объекты, цена которых была выше остальных земель сельскохозяйственного назначения. На дату оценки эти объекты были проданы, что свидетельствует об потенциальных покупателях готовых платить деньги. Список объектов:

С/Х назначения в продажу

Цена:	2 100 000 Р	Тип объявления:	вторичка
Цена за га:	420 000 Р	Общая площадь:	17,5 м²
Комиссия агенту:	без комиссии	Площадь участка:	5 га
Тип объекта:	с/х назначения	Дата публикации:	18 сентября

Описание

№353. Земля на берегу озера Иудинское. Продаются четыре земельных участка общей площадью 17,5 га. Земельный участок с кадастровым номером 69:34:0000019:429 площадью 8,4 га и многоконтурный земельный участок с кадастровым номером 69:34:0000019:1394 общей площадью 9,1 га. Протяженность границы земельного участка вдоль береговой линии составляет более 1,2 километра. Периметр участков огорожен забором. Подъездная грунтовая дорога с круглогодичным подъездом. Разрешенное использование: для сельскохозяйственного производства. Коммуникации: Расстояние до линии электропередач 490 метров. Сотовая связь. Возможен торг БЕЗ КОМИССИИ ОТ ПОКУПАТЕЛЯ. С другими предложениями нашего магазина Вы можете ознакомиться ниже.

ORDYNKA СОБРАНИЕ КЛУБНЫХ ДОМОВ в 1,5 км от Кресты

Информация

Продам земельный участок площадью 500 соток, Тверская область, цена 2 100 000 руб.
Найти схожие объявления вы можете в разделе «Земельные участки» портала недвижимости Move.ru.

[Пожаловаться](#) [Заметка](#) [Печать](#) [PDF](#)

Расположение

Тверская область, Торопецкий район

школы и поликлиника. Московская прописка. Ипотека от 6%. м. Новые Валушки
+7 (495) 145-25-...
Все спецпредложения

ЦБ РФ

USD	66.25 Р	-0.22 Р
EUR	78.08 Р	0.32 Р

BITCOIN

BTC	449027 Р	-2033 Р
-----	----------	---------

ЖИЛОЙ КОМПЛЕКС СЕМЕНОВСКИЙ ПАРК СЕМЕНОВОЛАЯ
КВАРТИРЫ С ОТДЕЛКОЙ ОТ 125 000 РУБ./М²
ЖК "Семеновский Парк"
Квартиры с отделкой в Москве

Анализ основных ценообразующих факторов.

Данные представлены согласно

1) «Справочника оценщика недвижимости-2025.. «Земельные участки сельскохозяйственного назначения »/под редакцией Лейфера Л.А. – Приволжский центр финансового консалтинга и оценки, 2025.

2) «Справочник оценщика недвижимости-2025. Земельные участки часть II под ред. Лейфер Л.А.

Таблица 5. Классификация земельных участков сельскохозяйственного назначения.

№	Виды с/х угодий	Подгруппы	Определение
1	Земельные участки под пашни	Богарная	Земельные участки, систематически обрабатываемые и используемые для возделывания сельскохозяйственных культур.
		Орошаемая	
2	Земельные участки под кормовые угодья	Осушаемая	Земельные участки, растительный покров которых используется на сенокосение, выпас скота и для силосования. К ним относятся также сеянные многолетние пастбища и сенокосы, создаваемые вне севооборотов
		Сенокосы	
		Пастбища	



СПРАВОЧНИК ОЦЕНЩИКА НЕДВИЖИМОСТИ-2025. ЗЕМЕЛЬНЫЕ УЧАСТКИ СЕЛЬСКОХОЗЯЙСТВЕННОГО НАЗНАЧЕНИЯ. КОРРЕКТИРУЮЩИЕ И ТЕРРИТОРИАЛЬНЫЕ КОЭФФИЦИЕНТЫ. СКИДКИ НА ТОРГ. СТАВКИ КАПИТАЛИЗАЦИИ.

Таблица 5. Продолжение.

№	Виды с/х угодий	Подгруппы	Определение
3	Земельные участки под многолетние насаждения	Земельные участки под сады	Земельные участки, занятые искусственно созданными древесными, кустарниковыми и травянистыми многолетними насаждениями. Многолетние насаждения подразделяются на разновидности: орошаемые и неорошаемые.
		Земельные участки под виноградники	
		Земельные участки под ягодники	
4	Земельные участки, классифицируемые как залежь	Не используется 1-3 года	Земли, которые ранее использовались и более одного года не используются для возделывания сельскохозяйственных культур.
		Не используется 3-7 лет	
		Целина	



Таблица 7. Продолжение.

№	Классы земельных участков	Принадлежность к категориям в соответствии с Земельным кодексом РФ [12]	Основные виды разрешенного использования (ВРИ) (в соответствии с типовым перечнем)	Номер ВРИ
3	Земельные участки под размещение специализированной сельскохозяйственной недвижимости	Земли с/х назначения Земли населенных пунктов	Содержание данного вида разрешенного использования включает в себя содержание видов разрешенного использования с кодами 1.1-1.20, в том числе размещение зданий и сооружений, используемых для хранения и переработки сельскохозяйственной продукция	1.0

Таблица 6. Ценообразующие факторы. Земельные участки под папши.

№	Наименование фактора	Значимость фактора
1	Местоположение земельного участка	0,17
2	Местоположение земельного участка относительно пунктов приема, хранения и переработки с/х продукции	0,13
3	Агроклиматический потенциал (почвенные и агроклиматические условия)	0,13
4	Общая площадь (фактор масштаба)	0,10
5	Передаваемые имущественные права	0,09
6	Рельеф	0,09
7	Наличие подъездных путей с твердым покрытием	0,09
8	Наличие орошения	0,07
9	Конфигурация участка	0,07
10	Наличие осушения	0,06



Таблица 7. Ценообразующие факторы. Земельные участки под кормовые угодья.

№	Наименование фактора	Значимость фактора
1	Местоположение земельного участка	0,26
2	Общая площадь (фактор масштаба)	0,17
3	Местоположение земельного участка относительно хозяйственных центров - животноводческих комплексов, пунктов приема и переработки	0,17
4	Агроклиматический потенциал (почвенные и агроклиматические условия)	0,17
5	Передаваемые имущественные права	0,13
6	Наличие подъездных путей с твердым покрытием	0,10

Таблица 8. Ценообразующие факторы. Земельные участки под многолетние насаждения.

№	Наименование фактора	Значимость фактора
1	Местоположение земельного участка	0,24
2	Агроклиматический потенциал (почвенные и агроклиматические условия)	0,24
3	Передаваемые имущественные права	0,12
4	Общая площадь (фактор масштаба)	0,12
5	Наличие орошения	0,10
6	Наличие подъездных путей с твердым покрытием	0,10

Таблица 9. Ценообразующие факторы. Земельные участки, классифицируемые как залежь.

№	Наименование фактора	Значимость фактора
1	Местоположение земельного участка	0,30
2	Степень заброшенности	0,30
3	Передаваемые имущественные права	0,20
4	Общая площадь (фактор масштаба)	0,20



Матрицы коэффициентов

Таблица 23. Матрица соотношений значения средних коэффициентов удельных цен по элементу сравнения «Удаленность от областного центра», усредненные данные по России.

Земельные участки под пашни		аналог			
		у границы	<30	30-70	>70
объект оценки	у границы	1,00	1,20	1,35	1,53
	<30	0,83	1,00	1,13	1,28
	30-70	0,74	0,89	1,00	1,14
	>70	0,65	0,78	0,88	1,00

Таблица 24. Матрица соотношений значения средних коэффициентов удельных цен по элементу сравнения «Удаленность от областного центра», усредненные данные по России.

Земельные участки под кормовые угодья		аналог			
		у границы	<30	30-70	>70
объект оценки	у границы	1,00	1,22	1,37	1,56
	<30	0,82	1,00	1,12	1,28
	30-70	0,73	0,89	1,00	1,14
	>70	0,64	0,78	0,88	1,00



Таблица 25. Матрица соотношений значения средних коэффициентов удельных цен по элементу сравнения «Удаленность от областного центра», усредненные данные по России.

Земельные участки под многолетние насаждения		аналог			
		у границы	<30	30-70	>70
объект оценки	у границы	1,00	1,20	1,37	1,55
	<30	0,83	1,00	1,14	1,29
	30-70	0,73	0,87	1,00	1,13
	>70	0,65	0,78	0,89	1,00

Таблица 26. Матрица соотношений значения средних коэффициентов удельных цен по элементу сравнения «Удаленность от областного центра», усредненные данные по России.

Земельные участки, классифицируемые как залежь		аналог			
		у границы	<30	30-70	>70
объект оценки	у границы	1,00	1,22	1,44	1,66
	<30	0,82	1,00	1,18	1,37
	30-70	0,70	0,85	1,00	1,16
	>70	0,60	0,73	0,86	1,00



Матрицы коэффициентов

Таблица 12. Матрица соотношений значения средних коэффициентов удельных цен по элементу сравнения «Передаваемые имущественные права», усредненные данные по России.

Земельные участки под пашни		аналог			
		собственность	долгосрочная аренда	краткосрочная аренда (менее 10 лет)	общая долевая собственность
объект оценки	собственность	1,00	1,17	1,35	1,47
	долгосрочная аренда	0,86	1,00	1,15	1,26
	краткосрочная аренда (менее 10 лет)	0,74	0,87	1,00	1,09
	общая долевая собственность	0,68	0,80	0,92	1,00

Таблица 13. Матрица соотношений значения средних коэффициентов удельных цен по элементу сравнения «Передаваемые имущественные права», усредненные данные по России.

Земельные участки под кормовые угодья		аналог			
		собственность	долгосрочная аренда	краткосрочная аренда (менее 10 лет)	общая долевая собственность
объект оценки	собственность	1,00	1,16	1,34	1,45
	долгосрочная аренда	0,86	1,00	1,15	1,25
	краткосрочная аренда (менее 10 лет)	0,75	0,87	1,00	1,08
	общая долевая собственность	0,69	0,80	0,93	1,00



СПРАВОЧНИК ОЦЕНЩИКА НЕДВИЖИМОСТИ-2025. ЗЕМЕЛЬНЫЕ УЧАСТКИ СЕЛЬСКОХОЗЯЙСТВЕННОГО НАЗНАЧЕНИЯ. КОРРЕКТИРУЮЩИЕ И ТЕРРИТОРИАЛЬНЫЕ КОЭФФИЦИЕНТЫ. СКИДКИ НА ТОРГ. СТАВКИ КАПИТАЛИЗАЦИИ.

Таблица 14. Матрица соотношений значения средних коэффициентов удельных цен по элементу сравнения «Передаваемые имущественные права», усредненные данные по России.

Земельные участки под многолетние насаждения		аналог			
		собственность	долгосрочная аренда	краткосрочная аренда (менее 10 лет)	общая долевая собственность
объект оценки	собственность	1,00	1,16	1,34	1,48
	долгосрочная аренда	0,86	1,00	1,15	1,27
	краткосрочная аренда (менее 10 лет)	0,75	0,87	1,00	1,10
	общая долевая собственность	0,68	0,78	0,91	1,00

Таблица 15. Матрица соотношений значения средних коэффициентов удельных цен по элементу сравнения «Передаваемые имущественные права», усредненные данные по России.

Земельные участки, классифицируемые как залежь		аналог			
		собственность	долгосрочная аренда	краткосрочная аренда (менее 10 лет)	общая долевая собственность
объект оценки	собственность	1,00	1,16	1,34	1,44
	долгосрочная аренда	0,86	1,00	1,16	1,24
	краткосрочная аренда (менее 10 лет)	0,75	0,87	1,00	1,07
	общая долевая собственность	0,70	0,81	0,93	1,00



Матрицы коэффициентов

Таблица 45. Матрица коэффициентов, отражающая зависимость удельных цен продажи земельных участков под пашни от площади, усредненные данные по России.

Площадь, га		аналог				
		<10	10-30	30-100	100-1000	>1000
объект оценки	<10	1,00	1,08	1,17	1,36	1,45
	10-30	0,93	1,00	1,08	1,26	1,34
	30-100	0,85	0,92	1,00	1,16	1,24
	100-1000	0,74	0,79	0,86	1,00	1,07
	>1000	0,69	0,74	0,81	0,94	1,00

Таблица 46. Матрица коэффициентов, отражающая зависимость удельных цен продажи земельных участков под кормовые угодья от площади, усредненные данные по России.

Площадь, га		аналог		
		<10	10-30	>30
объект оценки	<10	1,00	1,11	1,23
	10-30	0,90	1,00	1,11
	>30	0,82	0,90	1,00

Таблица 47. Матрица коэффициентов, отражающая зависимость удельных цен продажи земельных участков под многолетние насаждения от площади, усредненные данные по России.

Площадь, га		аналог		
		<0,5	0,5-5	>5
объект оценки	<0,5	1,00	1,12	1,17
	0,5-5	0,90	1,00	1,05
	>5	0,86	0,96	1,00

Таблица 48. Матрица коэффициентов, отражающая зависимость удельных цен продажи земельных участков, классифицируемых как залежь, от площади, усредненные данные по России.

Площадь, га		аналог			
		<10	10-30	30-100	>100
объект оценки	<10	1,00	1,09	1,19	1,35
	10-30	0,92	1,00	1,09	1,24
	30-100	0,84	0,92	1,00	1,14
	>100	0,74	0,81	0,88	1,00



Значения корректирующих коэффициентов, усредненные по регионам России, и границы доверительных интервалов

Таблица 54. Значения корректирующих коэффициентов, усредненные данные по России и границы доверительных интервалов.

Наименование коэффициента	Среднее значение	Доверительный интервал	
Земельные участки под пашни			
Отношение удельной цены земельных участков со слабым уклоном к удельной цене аналогичных участков с ровным рельефом	0,91	0,89	0,93
Отношение удельной цены земельных участков со средним уклоном к удельной цене аналогичных участков с ровным рельефом	0,84	0,82	0,86
Отношение удельной цены земельных участков с сильным уклоном к удельной цене аналогичных участков с ровным рельефом	0,68	0,64	0,73



Значения корректирующих коэффициентов, усредненные по регионам России, и границы доверительных интервалов

Таблица 57. Значения корректирующих коэффициентов, усредненные данные по России и границы доверительных интервалов.

Наименование коэффициента	Среднее значение	Доверительный интервал	
Земельные участки под пашни			
Отношение удельной цены земельных участков сложной конфигурации, механизированная обработка которых затруднена, к удельной цене участков, удобных для механизированной обработки	0,74	0,70	0,78
Земельные участки под кормовые угодья			
Отношение удельной цены земельных участков сложной конфигурации, механизированная обработка которых затруднена, к удельной цене участков, удобных для механизированной обработки	0,76	0,72	0,80

Выводы: Тенденции рынка земельных участков, начиная с 2016 года, остаются постоянными. Уровень средних цен сильно не изменился, что подтверждается выборкой

представленных на продажу объектов 2025 года. Преимуществом на рынке обладают объекты, которые имеют инвестиционный потенциал по развитию для современного сельскохозяйственного назначения и использования для небольших сельскохозяйственных ферм, эко-туризма и личного использования.

Диапазон цен на земли сельскохозяйственного назначения в районе объекта оценки выявлен без учета торга, а так же с учетом развитой инфраструктуры в районе аналогов и он составляет: от 2,67 до 71,43 рублей за кв. м. в зависимости от возможного использования, общей площади транспортной доступности. Анализ поправочных коэффициентов в зависимости от факторов, влияющих на стоимость, показал, что их уровень остается постоянным.

В ходе бесед с собственниками объектов выставленных на продажу по цене близкой, к максимальной, было выявлено, что данные земельные участки покупаются инвесторами, для дальнейшего развития таких участков под строительство. Ввиду близости к Москве, а так же окружающей экологии. Все это делает привлекательным земельные участки сельскохозяйственного назначения для возможных покупателей.

3. ПРОЦЕСС ОЦЕНКИ

3.1. ЭТАПЫ ПРОВЕДЕНИЯ ОЦЕНКИ

В соответствии с ФСО III "Процесс оценки», утвержденного приказом Минэкономразвития России от 14 апреля 2022 г. N 200 проведение оценки объекта включает в себя следующие этапы:

1) согласование задания на оценку заказчиком оценки и оценщиком или юридическим лицом, с которым оценщик заключил трудовой договор, путем подписания такого задания в составе договора на оценку объекта оценки (далее - договор на оценку) или в иной письменной форме в случае проведения оценки на основаниях, отличающихся от договора на оценку, предусмотренных Федеральным законом от 29 июля 1998 г. N 135-ФЗ "Об оценочной деятельности в Российской Федерации" (Собрание законодательства Российской Федерации, 1998, N 31, ст.3813; 2021, N 27, ст.5179) (далее - Федеральный закон);

2) сбор и анализ информации, необходимой для проведения оценки;

3) применение подходов к оценке, включая выбор методов оценки и осуществление необходимых расчетов;

4) согласование промежуточных результатов, полученных в рамках применения различных подходов к оценке (в случае необходимости), и определение итоговой стоимости объекта оценки;

• 5) составление отчета об оценке объекта оценки (далее - отчет об оценке).

3.2. ПОДХОДЫ К ОЦЕНКЕ

Оценщик при проведении оценки обязан использовать (или обосновать отказ от использования) затратный, сравнительный и доходный подходы к оценке. Оценщик вправе самостоятельно определять в рамках каждого из подходов к оценке конкретные методы оценки. При этом учитывается объем и достоверность доступной для использования того или иного метода рыночной информации.

Как правило, при оценке рыночной стоимости земельных участков используются метод сравнения продаж, метод выделения, метод распределения, метод капитализации земельной рента, метод остатка, метод предполагаемого использования.

На сравнительном подходе основаны метод сравнения продаж, метод выделения, метод распределения. На доходном подходе основаны метод капитализации земельной рента, метод остатка, метод предполагаемого использования. Элементы затратного подхода в части расчета стоимости воспроизводства или замещения улучшений земельного участка используются в методе остатка и методе выделения.

Далее приведено содержание перечисленных методов применительно к оценке рыночной стоимости земельных участков, занятых зданиями, строениями, сооружениями или предназначенных для их размещения, а также особенности оценки рыночной стоимости земель сельскохозяйственного назначения.

В случае использования иных методов в отчете об оценке целесообразно раскрыть их содержание и обосновать использование.

Метод сравнения продаж

Метод применяется для оценки земельных участков, как занятых зданиями, строениями и (или) сооружениями (далее - застроенных земельных участков), так и земельных участков, не занятых зданиями, строениями и (или) сооружениями (далее - незастроенных земельных участков). Условие применения метода - наличие информации о ценах сделок с земельными участками, являющимися аналогами оцениваемого. При отсутствии информации о ценах сделок с земельными участками допускается использование цен предложения (спроса).

Метод предполагает следующую последовательность действий:

определение элементов, по которым осуществляется сравнение объекта оценки с объектами - аналогами (далее - элементов сравнения);

определение по каждому из элементов сравнения характера и степени отличий каждого аналога от оцениваемого земельного участка;

определение по каждому из элементов сравнения корректировок цен аналогов, соответствующих характеру и степени отличий каждого аналога от оцениваемого земельного участка;

корректировка по каждому из элементов сравнения цен каждого аналога, сглаживающая их отличия от оцениваемого земельного участка;

расчет рыночной стоимости земельного участка путем обоснованного обобщения скорректированных цен аналогов.

К элементам сравнения относятся факторы стоимости объекта оценки (факторы, изменение которых влияет на рыночную стоимость объекта оценки) и сложившиеся на рынке характеристики сделок с земельными участками.

Наиболее важными факторами стоимости, как правило, являются:

местоположение и окружение;

целевое назначение, разрешенное использование, права иных лиц на земельный участок;

физические характеристики (рельеф, площадь, конфигурация и др.);

транспортная доступность;

инфраструктура (наличие или близость инженерных сетей и условия подключения к ним, объекты социальной инфраструктуры и т.п.).

К характеристикам сделок с земельными участками, в том числе, относятся:

условия финансирования сделок с земельными участками (соотношение собственных и заемных средств, условия предоставления заемных средств);

условия платежа при совершении сделок с земельными участками (платеж денежными средствами, расчет векселями, взаимозачеты, бартер и т.п.);

обстоятельства совершения сделки с земельными участками (был ли земельный участок представлен на открытый рынок в форме публичной оферты, аффилированность покупателя и продавца, продажа в условиях банкротства и т.п.);

изменение цен на земельные участки за период с даты заключения сделки с аналогом до даты проведения оценки.

Характер и степень отличий аналога от оцениваемого земельного участка устанавливаются в разрезе элементов сравнения путем прямого сопоставления каждого аналога с объектом оценки. При этом предполагается, что сделка с объектом оценки будет совершена исходя из сложившихся на рынке характеристик сделок с земельными участками.

Корректировки цен аналогов по элементам сравнения могут быть определены как для цены единицы измерения аналога (например, гектар, квадратный метр), так и для цены аналога в целом. Корректировки цен могут рассчитываться в денежном или процентном выражении.

Величины корректировок цен, как правило, определяются следующими способами:

прямым попарным сопоставлением цен аналогов, отличающихся друг от друга только по одному элементу сравнения, и определением на базе полученной таким образом информации корректировки по данному элементу сравнения;

прямым попарным сопоставлением дохода двух аналогов, отличающихся друг от друга только по одному элементу сравнения, и определения путем капитализации разницы в доходах корректировки по данному элементу сравнения;

корреляционно - регрессионным анализом связи между изменением элемента сравнения и изменением цен аналогов (цен единиц измерения аналогов) и определением уравнения связи между значением элемента сравнения и величиной рыночной стоимости земельного участка;

определением затрат, связанных с изменением характеристики элемента сравнения, по которому аналог отличается от объекта оценки;

экспертным обоснованием корректировок цен аналогов.

В результате определения и внесения корректировок цены аналогов (единицы измерения аналогов), как правило, должны быть близки друг к другу. В случае значительных различий скорректированных цен аналогов целесообразно выбрать другие аналоги; элементы, по которым проводится сравнение; значения корректировок.

Данный метод был использован при оценке объектов.

Метод выделения

Метод применяется для оценки застроенных земельных участков.

Условия применения метода:

наличие информации о ценах сделок с едиными объектами недвижимости, аналогичными единому объекту недвижимости, включающему в себя оцениваемый земельный участок. При отсутствии информации о ценах сделок допускается использование цен предложения (спроса); соответствие улучшений земельного участка его наиболее эффективному использованию.

Метод предполагает следующую последовательность действий:

определение элементов, по которым осуществляется сравнение единого объекта недвижимости, включающего в себя оцениваемый земельный участок, с объектами - аналогами;

определение по каждому из элементов сравнения характера и степени отличий каждого аналога от единого объекта недвижимости, включающего в себя оцениваемый земельный участок;

определение по каждому из элементов сравнения корректировок цен аналогов, соответствующих характеру и степени отличий каждого аналога от единого объекта недвижимости, включающего в себя оцениваемый земельный участок;

корректировка по каждому из элементов сравнения цен каждого аналога, сглаживающая их отличия от единого объекта недвижимости, включающего в себя оцениваемый земельный участок;

расчет рыночной стоимости единого объекта недвижимости, включающего в себя оцениваемый земельный участок, путем обоснованного обобщения скорректированных цен аналогов;

расчет стоимости замещения или стоимости воспроизводства улучшений оцениваемого земельного участка;

расчет рыночной стоимости оцениваемого земельного участка путем вычитания из рыночной стоимости единого объекта недвижимости, включающего в себя оцениваемый земельный участок, стоимости замещения или стоимости воспроизводства улучшений земельного участка.

Сумма затрат на создание улучшений земельного участка может определяться с использованием укрупненных и (или) элементных стоимостных показателей.

К укрупненным стоимостным показателям относятся как показатели, характеризующие параметры объекта в целом - квадратный, кубический, погонный метр, так и показатели по комплексам и видам работ.

К элементным стоимостным показателям относятся элементные цены и расценки, используемые при определении суммы затрат на создание улучшений.

Укрупненные и элементные стоимостные показатели, рассчитанные в зафиксированном на конкретную дату уровне цен (базисном уровне цен), могут быть пересчитаны в уровень цен на дату оценки с использованием системы текущих и прогнозных индексов изменения стоимости строительства.

Расчет суммы затрат на создание улучшений с использованием элементных стоимостных показателей может осуществляться также с использованием ресурсного и ресурсно - индексного методов. Ресурсный (ресурсно - индексный) метод состоит в калькулировании в текущих (прогнозных) ценах и тарифах всех ресурсов (элементов затрат), необходимых для создания улучшений.

При определении суммы затрат на создание улучшений земельного участка следует учитывать прибыль инвестора - величину наиболее вероятного вознаграждения за инвестирование капитала в создание улучшений. Прибыль инвестора может рассчитываться как разность между ценой продажи и затратами на создание аналогичных объектов. Прибыль инвестора также может быть рассчитана как отдача на капитал при его наиболее вероятном аналогичном по уровню рисков инвестировании.

При определении стоимости замещения или стоимости воспроизводства учитывается величина накопленного износа улучшений.

Накопленный износ улучшений может определяться в целом или в денежном выражении как сумма физического, функционального и части экономического износа, относящегося к улучшениям.

Физическим износом является потеря стоимости улучшений, обусловленная ухудшением их физических свойств.

Функциональным износом является потеря стоимости улучшений, обусловленная несоответствием объемно - планировочного решения, строительных материалов и инженерного оборудования улучшений, качества произведенных строительных работ или других характеристик улучшений современным рыночным требованиям, предъявляемым к данному типу улучшений.

Экономическим износом является потеря стоимости единого объекта недвижимости, обусловленная отрицательным воздействием внешних по отношению к нему факторов.

Физический и функциональный износ могут быть устранимыми и неустранимыми. Экономический износ, как правило, является неустранимым. При этом износ является устранимым, если затраты на его устранение меньше, чем увеличение стоимости объекта недвижимости в результате его устранения.

В связи с отсутствием концепции по застройке земельного участка данный метод в оценке не использовался.

Метод распределения

Метод применяется для оценки застроенных земельных участков.

Условия применения метода:

наличие информации о ценах сделок с единичными объектами недвижимости, аналогичными единому объекту недвижимости, включающему в себя оцениваемый земельный участок. При отсутствии информации о ценах сделок допускается использование цен предложения (спроса);

наличие информации о наиболее вероятной доле земельного участка в рыночной стоимости единого объекта недвижимости;

соответствие улучшений земельного участка его наиболее эффективному использованию.

Метод предполагает следующую последовательность действий:

определение элементов, по которым осуществляется сравнение единого объекта недвижимости, включающего в себя оцениваемый земельный участок, с объектами - аналогами;

определение по каждому из элементов сравнения характера и степени отличий каждого аналога от единого объекта недвижимости, включающего в себя оцениваемый земельный участок;

определение по каждому из элементов сравнения корректировок цен аналогов, соответствующих характеру и степени отличий каждого аналога от единого объекта недвижимости, включающего в себя оцениваемый земельный участок;

корректировка по каждому из элементов сравнения цен каждого аналога, сглаживающая их отличия от единого объекта недвижимости, включающего в себя оцениваемый земельный участок;

расчет рыночной стоимости единого объекта недвижимости, включающего в себя оцениваемый земельный участок, путем обоснованного обобщения скорректированных цен аналогов;

расчет рыночной стоимости оцениваемого земельного участка путем умножения рыночной стоимости единого объекта недвижимости, включающего в себя оцениваемый земельный участок, на наиболее вероятное значение доли земельного участка в рыночной стоимости единого объекта недвижимости.

В связи с отсутствием концепции по застройке земельного участка данный метод в оценке не использовался.

Метод капитализации земельной ренты

Метод применяется для оценки застроенных и незастроенных земельных участков. Условие применения метода - возможность получения земельной ренты от оцениваемого земельного участка.

Метод предполагает следующую последовательность действий:

расчет земельной ренты, создаваемой земельным участком;

определение величины соответствующего коэффициента капитализации земельной ренты;

расчет рыночной стоимости земельного участка путем капитализации земельной ренты.

Под капитализацией земельной ренты понимается определение на дату проведения оценки стоимости всех будущих равных между собой или изменяющихся с одинаковым темпом величин земельной ренты за равные периоды времени. Расчет производится путем деления величины земельной ренты за первый после даты проведения оценки период на определенный оценщиком соответствующий коэффициент капитализации.

В рамках данного метода величина земельной ренты может рассчитываться как доход от сдачи в аренду земельного участка на условиях, сложившихся на рынке земли.

Основными способами определения коэффициента капитализации являются:

деление величины земельной ренты по аналогичным земельным участкам на цену их продажи;

увеличение безрисковой ставки отдачи на капитал на величину премии за риск, связанный с инвестированием капитала в оцениваемый земельный участок.

При этом под безрисковой ставкой отдачи на капитал понимается ставка отдачи при наименее рискованном инвестировании капитала (например, ставка доходности по депозитам банков высшей категории надежности или ставка доходности к погашению по государственным ценным бумагам).

В связи с отсутствием достоверных данных об аренде земельных участков этот метод в расчетах не использовался

Метод остатка

Метод применяется для оценки застроенных и незастроенных земельных участков. Условие применения метода - возможность застройки оцениваемого земельного участка улучшениями, приносящими доход.

Метод предполагает следующую последовательность действий:

расчет стоимости воспроизводства или замещения улучшений, соответствующих наиболее эффективному использованию оцениваемого земельного участка;

расчет чистого операционного дохода от единого объекта недвижимости за определенный период времени на основе рыночных ставок арендной платы;

расчет чистого операционного дохода, приходящегося на улучшения, за определенный период времени как произведения стоимости воспроизводства или замещения улучшений на соответствующий коэффициент капитализации доходов от улучшений;

расчет величины земельной ренты как разности чистого операционного дохода от единого объекта недвижимости за определенный период времени и чистого операционного дохода, приходящегося на улучшения за соответствующий период времени;

расчет рыночной стоимости земельного участка путем капитализации земельной ренты.

Метод допускает также следующую последовательность действий:

расчет стоимости воспроизводства или замещения улучшений, соответствующих наиболее эффективному использованию оцениваемого земельного участка;

расчет чистого операционного дохода от единого объекта недвижимости за определенный период времени на основе рыночных ставок арендной платы;

расчет рыночной стоимости единого объекта недвижимости путем капитализации чистого операционного дохода за определенный период времени;

расчет рыночной стоимости земельного участка путем вычитания из рыночной стоимости единого объекта недвижимости стоимости воспроизводства или замещения улучшений.

Чистый операционный доход равен разности действительного валового дохода и операционных расходов. При этом из действительного валового дохода вычитаются только те операционные расходы, которые, как правило, несет арендодатель.

Действительный валовой доход равен разности потенциального валового дохода и потерь от простаивающих помещений и потерь от неплатежей за аренду.

Потенциальный валовой доход равен доходу, который можно получить от сдачи всей площади единого объекта недвижимости в аренду при отсутствии потерь от невыплат арендной платы. При оценке земельного участка арендные ставки за пользование единым объектом недвижимости рассчитываются на базе рыночных ставок арендной платы (наиболее вероятных ставок арендной платы, по которым объект оценки может быть сдан в аренду на открытом рынке в условиях конкуренции, когда стороны сделки действуют разумно, располагая всей необходимой информацией, а на величине ставки арендной платы не отражаются какие-либо чрезвычайные обстоятельства).

Для пустующих и используемых собственником для собственных нужд помещений также используются рыночные ставки арендной платы. В потенциальный доход включаются и другие доходы, получаемые за счет неотделимых улучшений недвижимости, но не включенные в арендную плату.

Величина операционных расходов определяется исходя из рыночных условий сдачи в аренду единых объектов недвижимости. Операционные расходы подразделяются на: постоянные - не зависящие от уровня запольняемости единого объекта недвижимости, переменные - зависящие от уровня запольняемости единого объекта недвижимости и расходы на замещение элементов улучшений со сроком использования меньше, чем срок использования улучшений в целом (далее - элементов с коротким сроком использования). В состав операционных расходов не входят амортизационные отчисления по недвижимости и расходы по обслуживанию долговых обязательств по недвижимости.

Расчет расходов на замещение элементов улучшений с коротким сроком использования производится путем деления суммы затрат на создание данных элементов улучшений на срок их использования. В процессе выполнения данных расчетов целесообразно учитывать возможность процентного наращивания денежных средств для замены элементов с коротким сроком использования.

Управленческие расходы включаются в состав операционных расходов независимо от того, кто управляет объектом недвижимости - собственник или управляющий.

При расчете коэффициента капитализации для улучшений земельного участка следует учитывать наиболее вероятный темп изменения дохода от улучшений и наиболее вероятное изменение стоимости улучшений (например, при уменьшении стоимости улучшений - учитывать возврат капитала, инвестированного в улучшения).

В связи с отсутствием концепции по застройке земельного участка данный метод в оценке не использовался.

Метод предполагаемого использования

Метод применяется для оценки застроенных и незастроенных земельных участков.

Условие применения метода - возможность использования земельного участка способом, приносящим доход.

Метод предполагает следующую последовательность действий:

определение суммы и временной структуры расходов, необходимых для использования земельного участка в соответствии с вариантом его наиболее эффективного использования (например, затрат на создание улучшений земельного участка или затрат на разделение земельного участка на отдельные части, отличающиеся формами, видом и характером использования);

определение величины и временной структуры доходов от наиболее эффективного использования земельного участка;

определение величины и временной структуры операционных расходов, необходимых для получения доходов от наиболее эффективного использования земельного участка;

определение величины ставки дисконтирования, соответствующей уровню риска инвестирования капитала в оцениваемый земельный участок;

расчет стоимости земельного участка путем дисконтирования всех доходов и расходов, связанных с использованием земельного участка.

При этом под дисконтированием понимается процесс приведения всех будущих доходов и расходов к дате проведения оценки по определенной оценщиком ставке дисконтирования.

Для приведения всех будущих доходов и расходов к дате проведения оценки используются ставки дисконтирования, получаемые на основе анализа ставок отдачи на капитал аналогичных по уровню рисков инвестиций.

Источником доходов может быть сдача в аренду, хозяйственное использование земельного участка или единого объекта недвижимости либо продажа земельного участка или единого объекта недвижимости в наиболее вероятные сроки по рыночной стоимости.

Расчет доходов в варианте сдачи недвижимости в аренду должен предусматривать учет дохода от продажи единого объекта недвижимости в конце прогнозного периода.

В связи с отсутствием концепции по застройке земельного участка данный метод в оценке не использовался.

АНАЛИЗ НАИБОЛЕЕ ЭФФЕКТИВНОГО ИСПОЛЬЗОВАНИЯ ОБЪЕКТА ОЦЕНКИ

Анализ наиболее эффективного использования является основополагающим принципом при определении справедливой стоимости объекта недвижимости. Данный анализ позволяет определить наиболее конкурентоспособное использование объекта недвижимости, т.е. такое использование, которому соответствует ожидание максимальной рыночной стоимости оцениваемого объекта.

Наиболее эффективное использование – это разумный вариант использования земельного участка и существующих строений на нем, который является юридически правомочным, физически возможным, финансово обеспеченным и максимально экономичным на дату оценки (т.е. дающим максимальную полезность от использования оцениваемого земельного участка).

В основе концепции рыночной стоимости недвижимости лежит предпосылка о фундаментальном значении распределения величин стоимости земельного участка и объекта в целом. Стоимость земельного участка составляет от 25% до 50% от общей стоимости объекта недвижимости в зависимости от эффективности его использования[8]. В условиях Российского рынка эта величина лежит в том же диапазоне[9]. Для наиболее эффективного использования эта величина составляет 25-35% и может увеличиваться, если эффективность использования земельного участка уменьшается. (см. приложение 2) Это положение определяет сущность свойства рыночной стоимости земельного участка – земельный участок износу не подлежит при правильном его использовании. Иначе говоря, те улучшения, которые производятся на земельном участке, в виде строений, сооружений, коммуникаций, лесных насаждений и т.п. увеличивают стоимость объекта в целом, в зависимости от того, насколько эти улучшения воспринимаются на рынке недвижимости. В связи с этим для любой недвижимости может существовать наиболее эффективное использование земельного участка как свободного и использование земельного участка с находящимися на нем улучшениями, причем в общем случае эти варианты могут не совпадать. Если существующие улучшения не соответствуют наиболее эффективному использованию, стоимость земельного участка составляет большую часть в рыночной стоимости объекта в целом. В этом случае не полностью используется потенциал земельного участка и анализ использования должен рассмотреть целесообразность варианта сноса существующей застройки или возведение строений в соответствии с оптимальным назначением земельного участка. В силу этого анализ наиболее эффективного использования оцениваемого объекта обычно предусматривает две стадии:

- ✓ анализ земельного участка как неосвоенного;
- ✓ анализ земельного участка с существующими зданиями с учетом возможностей их

развития.

Наилучшее использование объекта определяется с одной стороны административными ограничениями по виду использования земельного участка, с другой стороны инвестором – какой

класс недвижимости наиболее эффективен при существующих ограничениях вида использования.

✓ **Законодательная допустимость:** предусматривает рассмотрение только тех вариантов, которые не противоречат законодательству и разрешены распоряжениями о зонировании. категория земель: земли сельскохозяйственного назначения, разрешенное использование: для ведения сельскохозяйственного производства, для ведения сельскохозяйственного производства.

✓ **Физическая возможность:** рассмотрение физически реальных для данного участка вариантов использования.

Исходя из представленного заказчиком инвестиционного проекта по застройке данных земельных участков, на данных объектах возможно создание следующих объектов:

-нескольких автономных поселков с участками под поместья. Средняя площадь участка составит около 1 гектара.

-Что такое поместье - это участок земли не менее одного гектара, на котором человек своими руками высаживает лес, сад, живую изгородь, копает пруд, колодец, строит дом, беседку, баню, обустроивает места отдыха, закладывает огород. Для создания родового поместья достаточно одного гектара.

Экономическая целесообразность: рассмотрение того, какой физически возможный и законодательно допустимый вариант использования будет давать приемлемый доход владельцу объекта, равный или больший по сравнению с суммой операционных расходов, финансовых обязательств и капитальных затрат.

Экономически эффективно использовать земельные участки под застройку поместьями рядом с озером Соломено в соответствии с проектом.

Максимальная эффективность: рассмотрение того, какое из экономически приемлемых использований будет приносить максимальный чистый доход или максимальную текущую стоимость.

Критерием наилучшего и наиболее эффективного использования является максимальная стоимость земельного участка, рассчитанная по остаточному методу.

Так как в данном отчете оцениваются свободные земельные участки, полученный результат любым методом оценки с учетом принятых условий в данном разделе будет соответствовать максимальной эффективности в экономической обстановке на дату оценки.

Таблица 7

Параметр	Земли населенных пунктов (для жилищного строительства)	Земли промышленного назначения	Земли сельскохозяйственного назначения
Законодательная допустимость	-	-	+
Физическая возможность	+	-	+
Экономическая целесообразность	+	-	+
Максимальная эффективность	-	-	+
Итого	2	0	4

Выводы:

Основываясь на проведенном анализе рынка, и принимая во внимание расположение объекта, его правовой режим, площадь земельных участков, вид разрешенного использования и проведенные расчеты можно сделать следующий вывод:

Рассматриваемые объекты недвижимости относятся к землям сельскохозяйственного назначения, представляют собой отдельные земельные участки объединенные единым проектом инвестирования для создания поместий рядом с озером Соломено.(приложение настоящего отчета

) На рынке Тверской области, есть объекты схожие с оцениваемыми по своим характеристикам, а так же инвестиционной привлекательности. Оценщик счел возможным принять для оценки существующее использование для ведения сельскохозяйственного производства, для ведения сельскохозяйственного производства т.к. в данном районе перевод земель под другое функциональное использование требует времени.

АНАЛИЗ ДОСТАТОЧНОСТИ И ДОСТОВЕРНОСТИ

Затратный подход

По результатам сбора информации об объекте оценки для решения поставленной задачи в рамках затратного подхода Оценщик считает собранную информацию недостаточной и недостоверной для определения справедливой стоимости объекта оценки.

Сравнительный подход

По результатам сбора информации об объекте оценки для решения поставленной задачи в рамках сравнительного подхода Оценщик считает собранную информацию достаточной и достоверной, в связи с тем, что на ее основании можно сделать вывод о:

стоимости аналогов подобных оцениваемым (на основании информации, взятых из открытых источников);

техническом состоянии и наличие дефектов объектов аналогов (на основании информации взятой из открытых источников).

Доходный подход

По результатам сбора информации об объекте оценки для решения поставленной задачи в рамках доходного подхода Оценщик считает собранную информацию недостаточной и недостоверной для определения справедливой стоимости объекта оценки.

4. РАСЧЕТ СПРАВЕДЛИВОЙ СТОИМОСТИ

Расчет справедливой стоимости

Для проведения оценки в пределах земельного участка в соответствии с его экспликацией выделяются:

- Земли, занятые зданиями, строениями, сооружениями.
- Земли, занятые внутрихозяйственными дорогами, коммуникациями, древесно-кустарниковой растительностью, замкнутые водоемы.

Рыночная оценка стоимости земельного участка определяется на основе оценки входящих в его состав земель, занятых зданиями, строениями, сооружениями.

При этом рыночная стоимость оцениваемого земельного участка определяется с учетом характеристик входящих в его состав земель, занятых внутрихозяйственными дорогами, коммуникациями, древесно-кустарниковой растительностью, которые не могут быть использованы для предпринимательской деятельности.

Земли, занятые зданиями, строениями, сооружениями, используемыми для производства, оцениваются методами оценки застроенных или предназначенных для застройки земельных участков. Земли под хозяйственными постройками (сарай или иные некапитальные строения), расположенные на сельскохозяйственных угодьях, оцениваются как сельскохозяйственные угодья.

При оценке справедливой стоимости методом сравнения продаж и методом капитализации земельной рента в составе факторов стоимости следует учитывать влияние экологических факторов.

Земельная рента рассчитывается как разность между валовым доходом и затратами с учетом прибыли предпринимателя.

Расчет издержек в денежном выражении осуществляется исходя из сложившихся в районе расположения земельного участка рыночных цен.

При расчете издержек учитывается уровень инженерного обустройства земельного участка, в том числе плотность дорожной сети, качество дорог.

Рыночную стоимость имеют те земельные участки, которые способны удовлетворять потребности пользователя (потенциального покупателя) в течение определенного времени (принцип полезности).

Рыночная стоимость земельного участка зависит от спроса и предложения на рынке и характера конкуренции продавцов и покупателей (принцип спроса и предложения).

Рыночная стоимость земельного участка не может превышать наиболее вероятные затраты на приобретение объекта эквивалентной полезности (принцип замещения).

Рыночная стоимость земельного участка зависит от ожидаемой величины, срока и вероятности получения дохода от земельного участка за определенный период времени при наиболее эффективном его использовании, без учета доходов от других факторов производства, привлекаемых к земельному участку для предпринимательской деятельности (принцип ожидания).

Рыночная стоимость земельных участков изменяется во времени и определяется на конкретную дату (принцип изменения).

Рыночная стоимость земельного участка зависит от изменения его целевого назначения, разрешенного использования, прав иных лиц на земельный участок, разделения имущественных прав на земельный участок.

Справедливая стоимость земельного участка зависит от его местоположения и влияния внешних факторов.

4.1. РАСЧЕТ СТОИМОСТИ ПО ЗАТРАТНОМУ ПОДХОДУ.

Затратный подход не применяется для самостоятельной оценки земельного участка, так как земельный участок является не возобновляемым активом.

В оценочной практике возможно использование элементов затратного подхода в сравнительном и доходном подходах для расчета стоимости улучшений земельного участка.

Учитывая вышеизложенное, Оценщик отказывается от применения затратного подхода в отношении расчета справедливой стоимости земельного участка.

4.2. РАСЧЕТ СТОИМОСТИ ПО ДОХОДНОМУ ПОДХОДУ.

Доходный подход применяется для самостоятельной оценки земельного участка, если существует достоверная информация о совершенных сделках аренды, а так же о предложениях о сдаче в аренду земельных участков.

На дату оценки нет достоверно информации об сделках аренды а так же предложений об аренде.

Учитывая вышеизложенное, Оценщик отказывается от применения доходного подхода в отношении расчета справедливой стоимости земельного участка.

4.3. РАСЧЕТ СТОИМОСТИ ПО СРАВНИТЕЛЬНОМУ ПОДХОДУ.

Основой применения данного подхода является тот факт, что стоимость объекта оценки непосредственно связана с ценой продажи аналогичных объектов. Каждая сопоставимая продажа сравнивается с объектом оценки. В цену сопоставимой продажи вносятся поправки (корректировки), отражающие существенные различия между ними.

При использовании сравнительного подхода Оценщиком были предприняты следующие шаги:

- сбор данных, изучение рынка недвижимости, отбор аналогов из числа сделок купли-продажи и предложений на продажу (публичных оферт);
- проверка информации по каждому отобранному аналогу о цене продажи и запрашиваемой цене, оплате сделки, физических характеристиках, и иных условиях сделки;
- анализ и сравнение каждого аналога с объектом оценки по времени продажи (выставлению оферты), местоположению, физическим характеристикам и условиям продажи;
- корректировка цен продаж или запрашиваемых цен по каждому аналогу в соответствии с имеющимися различиями между ним и объектом оценки;
- согласование скорректированных цен аналогов и вывод показателя стоимости объекта оценки.

При сравнительном анализе стоимости объекта оценки с ценами аналогов Оценщик использовал данные по ценам предложений (публичных оферт) аналогичных объектов, взятых из открытых источников (печатных изданий, официальных интернет-сайтов, данных риэлтерских агентств).

Такой подход, по мнению Оценщика, оправдан с той точки зрения, что потенциальный покупатель прежде, чем принять решение о приобретении недвижимости проанализирует текущее рыночное предложение и придет к заключению о возможной цене, учитывая все достоинства и недостатки относительно объектов сравнения.

При отсутствии в свободном доступе баз данных (листингов) с ценами реальных сделок по состоянию на дату оценки (данные Рос реестра в открытом доступе указывают данные по сделкам по 2012 года включительно), на которые опираются в своей работе оценщики большинства стран мира, Оценщик справедливо сделал вывод, что данные публичных оферт наиболее близки к реальным ценам сделок купли-продажи, и, следовательно, в наибольшей степени отвечают требованиям российского законодательства в области оценки.

Таким образом, Оценщиком в процессе расчётов были использованы данные, именуемые в ГК РФ как «оферта» и «публичная оферта» (Ст. 435 и 437). Следовательно, Оценщик гипотетически (с учетом соответствующих корректировок) предполагал, что лицо, «сделавшее предложение, считает себя заключившим договор с адресатом, которым будет принято предложение».

Данные об аналогах проанализированы Оценщиком и сведены в расчётную таблицу. В ходе анализа к ценам аналогов были внесены корректировки на различия, существующие между аналогами и объектом оценки.

Отрицательная корректировка вносится в случае, если по данному показателю аналог превосходит объект оценки, а **положительная** - если по данному показателю аналог ему уступает.

Величина корректировки определялась Оценщиком экспертным путем или на основании весовой доли элемента сравнения в общей стоимости объекта оценки.

Расчет стоимости земельного участка.

Для проведения расчетов по сравнительному подходу были отобраны наиболее сходные по своим характеристикам и местоположению земельные участки.

Все анализируемые объекты выставлены на продажу, во время, совпадающее с датой оценки, в связи с этим, корректировка на дату не проводилась.

Полная информация Print Screen, с указанием ссылок на источник информации представлена в Приложении к настоящему отчету.

Выбор метода расчета сравнительным подходом

В настоящем отчете ввиду достаточного объема рыночных данных об объектах-аналогах оценщик применяет метод прямого сравнительного анализа продаж или метод сопоставимых продаж (МСП).

Основная формула метода:

$$C = \frac{\sum (A_j \times K_{ij} + K'_{ij}) \times V_j}{\sum V_j} \times S$$

где:

C – рыночная стоимость объекта оценки, руб.;

A_j – цена объекта-аналога, руб./кв.м.;

K_{ij} – величина относительной корректировки (процентной), %;

K'_{ij} – величина абсолютной корректировки (стоимостной), руб./кв.м.;

i – номер элемента сравнения;

j – номер объекта-аналога;

V_j – весовой коэффициент при согласовании скорректированных стоимостей объектов-аналогов;

S – количество единиц сравнения объекта оценки, кв.м.

Стоимость объекта недвижимости, определяемая с использованием МСП, рассчитывается в следующей последовательности:

- выбор единицы сравнения;
- выбор элементов сравнения;
- выбор и описание объектов-аналогов;
- расчет корректировок по элементам сравнения;
- расчет рыночной стоимости объекта оценки.

Выбор единицы сравнения

Единица сравнения – это адекватные, подходящие единицы сравнения, которые передают информацию об объекте недвижимости наиболее эффективным и понятным способом, выбор их напрямую влияет на результат.

Выбор единиц сравнения зависит от вида оцениваемой недвижимости, и различными сегментами рынка используются различные единицы сравнения.

Согласно п.22г ФСО №7 для выполнения расчетов используются типичные для аналогичного объекта сложившиеся на рынке оцениваемого объекта удельные показатели стоимости (единицы сравнения), в частности цена или арендная плата за единицу площади или единицу объема.

Объектом оценки настоящего Отчет являются земельные участки. На данном сегменте рынка принято апеллировать показателем стоимости 1 сотки или 1 кв.м. В качестве единицы сравнения выбирается 1 кв.м..

Выбор элементов сравнения

Элементы сравнения – это характеристики собственности и сделок, которые определяют факторы, влияющие на цену недвижимости.

Для сравнения объекта оценки с другими объектами недвижимости, с которыми были совершены сделки или которые представлены на рынке для их совершения, обычно используются следующие элементы сравнения (п. 22е ФСО №7):

- передаваемые имущественные права, ограничения (обременения) этих прав;
- условия финансирования состоявшейся или предполагаемой сделки (вид оплаты, условия кредитования, иные условия);
- условия продажи (нетипичные для рынка условия, сделка между аффилированными лицами, иные условия);
- условия рынка (изменения цен за период между датами сделки и оценки, скидки к ценам предложений, иные условия);
- вид использования и (или) зонирование;
- местоположение объекта;
- физические характеристики объекта, в том числе свойства земельного участка, состояние объектов капитального строительства, соотношение площади земельного участка и площади его застройки, иные характеристики;
- экономические характеристики (уровень операционных расходов, условия аренды, состав арендаторов, иные характеристики);
- наличие движимого имущества, не связанного с недвижимостью;
- другие характеристики (элементы), влияющие на стоимость.

Выбор и описание объектов-аналогов

В отношении объектов-аналогов в законодательстве об оценочной деятельности имеются следующие требования в ФСО V и ФСО № 7:

Согласно п.5 ФСО V «Рассматривая возможность и целесообразность применения сравнительного подхода, оценщику необходимо учитывать объем и качество информации о сделках с объектами, аналогичными объекту оценки, в частности:

- 1) активность рынка (значимость сравнительного подхода тем выше, чем больше сделок с аналогами осуществляется на рынке);
- 2) доступность информации о сделках (значимость сравнительного подхода тем выше, чем надежнее информация о сделках с аналогами);
- 3) актуальность рыночной ценовой информации (значимость сравнительного подхода тем выше, чем меньше удалены во времени сделки с аналогами от даты оценки и чем стабильнее рыночные условия были в этом интервале времени);
- 4) степень сопоставимости аналогов с объектом оценки (значимость сравнительного подхода тем выше, чем ближе аналоги по своим существенным характеристикам к объекту оценки и чем меньше корректировок требуется вносить в цены аналогов).».

Согласно п. 10 ФСО V «В рамках сравнительного подхода при выборе аналогов следует:

- 1) учитывать достаточность и достоверность информации по каждому аналогу;
- 2) использовать при проведении анализа наиболее сопоставимые аналоги для того, чтобы вносить меньше корректировок;
- 3) учитывать, что сделки, совершенные ближе к дате оценки, более репрезентативны, чем сделки, совершенные в более ранний срок, особенно на нестабильных рынках;
- 4) рассматривать сделки, совершенные между независимыми сторонами;
- 5) учитывать, что ценовая информация по фактическим сделкам является лучшим основанием для определения стоимости, чем предложения к совершению сделки, если условия сделки соответствуют предпосылкам рыночной стоимости.».

Согласно п. 22 ФСО №7:

- a) в качестве объектов-аналогов используются объекты недвижимости, которые относятся к одному с оцениваемым объектом сегменту рынка и сопоставимы с ним по ценообразующим факторам. При этом для всех объектов недвижимости, включая оцениваемый, ценообразование по каждому из указанных факторов должно быть единообразным;

б) при проведении оценки должны быть описаны объем доступных оценщику рыночных данных об объектах-аналогах и правила их отбора для проведения расчетов. Использование в расчетах лишь части доступных оценщику объектов-аналогов должно быть обосновано в отчете об оценке».

Обоснование отбора объектов-аналогов:

Объекты-аналоги для дальнейшего расчета выбраны по принципу сопоставимости, который основан на установлении сходства показателей по трем уровням:

- функциональное;
- конструктивное;
- параметрическое.

Функциональное сходство характеризует сходство в назначении, т.е. способность выполнять одинаковые функции (операции, действия, процессы).

Конструктивное сходство разделяются на близкое (или практически идентичное) и конструктивно подобное (для земельных участков не рассматривается).

Параметрическое сходство устанавливается исходя из основных показателей.

Методология внесения корректировок (последовательные (кумулятивные) и независимые корректировки) представлена в учебном пособии «Оценка недвижимости» / Т.Г. Касьяненко, Г.А. Маховикова, В.Е. Есипов, С.К. Мирзажанов. – М.: КНОРУС, 2010. – 752с.

ВЫБОР ОБЪЕКТОВ-АНАЛОГОВ

При выборе Объектов-аналогов учитывалась сопоставимость объектов. Сопоставимыми считаются объекты с одинаковыми физическими и экономическими характеристиками.

В качестве объектов-аналогов, после мониторинга рынка объектов недвижимости, были выбраны три объекта, представляющие собой земельные участки, имеющие схожее местоположение с Объектом оценки. В следующей таблице представлено краткое описание данных объектов.

Оценщик обращает внимание, что в данном случае критериями для отбора аналогов являются местоположение и разрешенное использование земельных участков; площадь, назначение, а также земли, очищенные от улучшений..

Описание объектов аналогов Таблица 8

Параметр		Аналог 1	Аналог 2	Аналог 3
Цена предложения, руб.	-	2 500 000	1 950 000	2 300 000
Площадь земельного участка, кв. м	3 003- 49 400	76 000	77 000	72 000
Цена за единицу, руб./кв.м.	-	32,89	25,33	31,94
Дата предложения	-	апрель 2026 года	апрель 2026 года	апрель 2026 года
Местоположение	Тверская область, р-н Торопецкий, с/п. Понизовское, д.Знаменское	Тверская область, Пеновский муниципальный округ, Павлиха деревня	Тверская область, Оленинский район, Лезвино деревня	Тверская область, Пеновский район, Синцово деревня
Удаленность от Твери, км. ²	320	251	188	236
Вид права	собственность	собственность	собственность	собственность
Условия продажи		Договор к-п	Договор к-п	Договор к-п
категория	Сельскохозяйственного назначения для ведения сельскохозяйственного производства, для ведения сельскохозяйственного производства	Сельскохозяйственного назначения Для ведения крестьянского (фермерского) хозяйства	Сельскохозяйственного назначения для ведения сельскохозяйственного производства	Сельскохозяйственного назначения для ведения крестьянского (фермерского) хозяйства
рельеф	Ровный, с незначительными перепадами высот	Ровный, с незначительными перепадами высот	Ровный, с незначительными перепадами высот	Ровный, с незначительными перепадами высот
коммуникации	По границе с возможностью подключений	По границе с возможностью подключений	По границе с возможностью подключений	По границе с возможностью подключений
Наличие строений на участке	Участок свободен от строений	Участок свободен от строений	Участок свободен от строений	Участок свободен от строений
Источник информации		https://tver.cian.ru/sale/suburban/279580721/	https://tver.cian.ru/sale/commercial/225680311/?con	https://tver.cian.ru/sale/suburban/327577469/?context=3

² <https://yandex.ru/maps>

			text=3.uQu575ZTUVE.go U1HGbGb3NVuCeR- 95P8FyYgjHfDKP1r8rpM jvt7kDgokobvsBqhQ1CD 53EkZGVLGsPv- Bq1_x4ZcYIB367d51FKj RQmWSITiu58jqfyhssnT M&mlSearchSessionGuid =764dcab5c5a2ac548f67d 1c30ad644ca	.mRHk9QbijIE.L4d0zZOgb d7SQXX8fhA54q5j4VRqQ mJHiXSCZMNhK90fFZUL jopSz- 2NBWfs1LHu8baSoimk4n X7BLOY5YA&mlSearchSe ssionGuid=6e476692132a5a 98e7c06652db58acd6
--	--	--	---	---

Расчет справедливой стоимости 1 кв.м земельных участков общей площадью до 100 000 кв. м

Таблица 9

Элемент сравнения	Единица измер.	Объект оценки	Объекты сравнения		
			1	2	3
Цена предложения	руб.		2 500 000	2 500 000	2 350 000
Общая площадь, кв.м..	кв.м.	до 100 000	76 000	77 000	72 000
Источник информации			https://tver.cian.ru/sale/suburban/279580721/	https://tver.cian.ru/sale/commercial/225680311/?context=3.uQu575ZTUVE.goU1HGbGb3NVuCeR-95P8FyYgjHfDKP1r8rpMjvt7kDgokobvsBqhQ1CD53EkZGVLGsPv-Bq1_x4ZcYIB367d51FKjRQmWSITiu58jqfyhssnTM&mlSearchSessionGuid=764dcab5c5a2ac548f67d1c30ad644ca	https://tver.cian.ru/sale/suburban/327577469/?context=3.mRHk9QbijIE.L4d0zZOgbd7SQQX8fhA54q5j4VRqQmJHiXSCZMNhK90fFZULjopSz-2NBWfs1LHu8baSoimk4nX7BLOY5YA&mlSearchSessionGuid=6e476692132a5a98e7c06652db58acd6
Единица сравнения	кв.м.				
Цена предложения	руб		2 500 000	2 500 000	2 350 000
Цена за ед. площади	руб/ кв.м.		32,89	25,33	31,94
Корректировки	(Все корректировки производятся от сопоставимого объекта к оцениваемому)				
Право собственности		полное	полное	полное	полное
Корректировка	%		0,0%	0,0%	0,0%
Скорректированная цена	руб/ кв.м.		32,89	25,33	31,94
Условия финансирования		рыночные	рыночные	рыночные	рыночные
Корректировка	%		0,0%	0,0%	0,0%
Скорректированная цена	руб/ кв.м.		32,89	25,33	31,94
Условия продажи			Торг	Торг	Торг
Корректировка	%		-20%.	-20%.	-20%.
Скорректированная цена	руб/ кв.м.		26,31	20,26	25,55
Дата продажи (дата оценки)		апрель 2026 года	апрель 2026 года	апрель 2026 года	апрель 2026 года
Корректировка	%		0,0%	0,0%	0,0%
Скорректированная цена	руб/ кв.м.		26,31	20,26	25,55

Элемент сравнения	Единица измер.	Объект оценки	Объекты сравнения		
			1	2	3
Местоположение		Тверская область, р-н Торопецкий, с/п. Понизовское, д.Знаменское	Тверская область, Пеновский муниципальный округ, Павлиха деревня	Тверская область, Оленинский район, Лезвино деревня	Тверская область, Пеновский район, Синцово деревня
Местоположение		Хорошее	Хорошее	Хорошее	Хорошее
Удаленность от Твери, км.		320	251	188	236
Корректировка	%		0,0%	0,0%	0,0%
Скорректированная цена	руб/ кв.м.		26,31	20,26	25,55
Физические характеристики					
Общая площадь	кв.м.	до 100 000	76 000	77 000	72 000
Корректировка	%		0%	0%	0%
Скорректированная цена	руб/ кв.м.		26,31	20,26	25,55
Назначение		Сельскохозяйственно го назначения для ведения сельскохозяйственног о производства, для ведения сельскохозяйственног о производства	Сельскохозяйственного назначения Для ведения крестьянского (фермерского) хозяйства	Сельскохозяйственного назначения для ведения сельскохозяйственного производства	Сельскохозяйственного назначения для ведения сельскохозяйственного производства
Корректировка	%		0,0%	0,0%	0,0%
Скорректированная цена	руб/ кв.м.		26,31	20,26	25,55
Инженерные коммуникации		по границе	по границе	по границе	по границе
Корректировка	%		0,0%	0,0%	0,0%
Скорректированная цена	руб/ кв.м.		26,31	20,26	25,55
Экономические характеристики					
Корректировка	%		0,0%	0,0%	0,0%
Скорректированная цена	руб/ кв.м.		26,31	20,26	25,55
Наличие строений на участке	Участок свободен от строений	Участок свободен от строений	Участок свободен от строений	Участок свободен от строений	Участок свободен от строений

Элемент сравнения	Единица измер.	Объект оценки	Объекты сравнения		
			1	2	3
Корректировка	%		0,0%	0,0%	0,0%
Скорректированная цена	руб/ кв.м.		26,31	20,26	25,55
Количество корректировок			1	1	1
1/ n			1	1	1
Сумма (1/ n)			3		
Весовые коэффициенты			0,33333333333333	0,33333333333333	0,33333333333333
Цена за ед. общей площади	руб/ кв.м.		24,04		

Обоснование вносимых корректировок

Корректировка на торг.

Анализируя текущую ситуацию на рынке земельных участков в Тверской области, информацию полученную от сотрудников риэлторских компаний и других участников рынка, Оценщик счёл необходимым внести дополнительную корректировку. Она связана с тем, что реальные сделки по купле-продаже объектов недвижимости несколько отличаются от цен предложения, т.к. цена оферты, как правило, изначально несколько завышена на т.н. «торг». Кроме того, в эту цену могут быть «заложены» комиссионные риэлторов. Однако, в ряде случаев, цена оферты и цена сделки могут совпадать. Таким образом, средняя величина данной корректировки может колебаться в пределах от 1 до 30 % от цены предложения (публичной оферты).

Корректировка на разницу между стоимостью предложения и ценой продажи была определена по данным Справочник оценщика недвижимости-2025. Земельные участки часть 2. под ред.Лейфера Л.А., Нижний Новгород, 2025 год. Полная версия. Приволжского центра методического и информационного обеспечения оценки, стр.294,



СПРАВОЧНИК ОЦЕНЩИКА НЕДВИЖИМОСТИ-2025. ЗЕМЕЛЬНЫЕ УЧАСТКИ ЧАСТЬ 2. ХАРАКТЕРИСТИКИ ОТРАЖАЮЩИЕ ВЛИЯНИЕ ФИЗИЧЕСКИХ ХАРАКТЕРИСТИК ОБЪЕКТА, ФУНКЦИОНАЛЬНОГО НАЗНАЧЕНИЯ ОБЪЕКТА, ПЕРЕДАВАЕМЫХ ИМУЩЕСТВЕННЫХ ПРАВ. СКИДКИ НА ТОРГ. СТАВКИ КАПИТАЛИЗАЦИИ. ПОЛНАЯ ВЕРСИЯ.

12.2.2. ЗНАЧЕНИЕ СКИДОК НА ТОРГ НА НЕАКТИВНОМ РЫНКЕ

Значения скидки на торг, усредненные по городам России, и границы доверительных интервалов

Таблица 361. Значение «Скидки на торг». Усредненные данные по городам России, и границы доверительных интервалов.

Класс объектов	Неактивный рынок	
	Среднее значение	Доверительный интервал
1. Земельные участки под индустриальную застройку	16,7%	15,8% - 17,5%
2. Земельные участки под коммерческую застройку	14,9%	14,0% - 15,8%
3. Земельные участки под размещение специализированной сельскохозяйственной недвижимости	20,0%	18,7% - 21,4%
4. Земельные участки под жилую застройку	13,9%	12,6% - 15,3%
5. Земельные участки под объекты рекреации	18,3%	17,1% - 19,5%

Корректировка на уторгование для земель сельскохозяйственного назначения принята на уровне средней: -20%.

Общая площадь

Объект оценки отличается от объектов- аналогов. Следует ввести корректировку на основании «Справочника оценщика недвижимости-2025. Земельные участки сельскохозяйственного назначения под ред. Лейфер Л.А.,Приволжский центр финансового консалтинга и оценки,стр.176.



Матрицы коэффициентов

Таблица 45. Матрица коэффициентов, отражающая зависимость удельных цен продажи земельных участков под пашни от площади, усредненные данные по России.

Площадь, га		аналог				
		<10	10-30	30-100	100-1000	>1000
объект оценивает	<10	1,00	1,08	1,17	1,36	1,45
	10-30	0,93	1,00	1,08	1,26	1,34
	30-100	0,85	0,92	1,00	1,16	1,24
	100-1000	0,74	0,79	0,86	1,00	1,07
	>1000	0,69	0,74	0,81	0,94	1,00

Объект оценки отличается от объектов аналогов.

Корректировка равняется $(C_a/C_o - 1) * 100\%$

Таблица 10 Расчет корректировки на общую площадь

Характеристика	Объект оценки	Аналог 1	Аналог 2	Аналог 3
Общая площадь, кв. м.	до 100 000	76 000	77 000	72 000
Общая площадь, га	До 10	7,6	7,7	7,2
Коэффициент	1	1	1	1
Корректировка		0%	0%	0%

Местоположение

Корректировка на местоположение была определена по данным «Справочника оценщика недвижимости-2025. Земельные участки сельскохозяйственного назначения под ред. Лейфер Л.А., Приволжский центр финансового консалтинга и оценки, стр.127



Матрицы коэффициентов

Таблица 23. Матрица соотношений значения средних коэффициентов удельных цен по элементу сравнения «Удаленность от областного центра», усредненные данные по России.

Земельные участки год пашни		аналог			
		у границы	<30	30-70	>70
объект оценивает	у границы	1,00	1,20	1,35	1,53
	<30	0,83	1,00	1,13	1,28
	30-70	0,74	0,89	1,00	1,14
	>70	0,65	0,78	0,88	1,00

Таблица 11 Расчет корректировки на местоположение

Наименование	Объект оценки	Аналог 1	Аналог 2	Аналог 3
Адрес	Тверская область, р-н Торопецкий, с/п. Понизовское, д.Знаменское	Тверская область, Пеновский муниципальный округ, Павлиха деревня	Тверская область, Оленинский район, Лезвино деревня	Тверская область, Пеновский район, Синцово деревня
Удаленность от Твери, км. ³	320	251	188	236
Индекс города	1	1	1	1
Корректировка		0,00%	0,00%	0,00%

Категория земель, разрешенное использование

Объект оценки, не отличается от объектов- аналогов по разрешенному использованию и категории земель, которые прописаны в правоустанавливающих документах. Объект оценки как и все объекты-аналоги имеют схожую категорию земель и разрешенное использование. Корректировка не требуется.

Инженерные коммуникации

Местоположение по отношению к инженерным системам и коммуникациям Земельный участок объекта оценки гипотетически рассматривался как свободный, также как и подобранные объекты-аналоги, поэтому корректировка на наличие коммуникаций на участке не требуется (по границе проходят электроснабжение, водоснабжение и канализация). Корректировка не требуется.

Право собственности

Объект оценки и все объекты-аналоги находятся в собственности. Корректировка не требуется.

Дата предложения (изменение цен предложения во времени)

Объекты-аналоги №1-3 предложены к продаже в апреле 2026 года. Корректировка не требуется

Наличие строений на участке

Исследование рынков земельных участков показывает, что участки с ветхими зданиями и улучшениями, подлежащими сносу, в среднем несколько дешевле аналогичных свободных участков. Вариация значений зависит от материалов, капитальности постройки и возможности повторного использования материалов. Корректировка не вводилась

Веса аналогов

Расчет весов осуществляется следующим способом:

1. рассчитывается величина обратная отношению абсолютных величин корректировок по i-ому аналогу к первоначальной цене продажи i-ого аналога, $\frac{1}{BK_i}$, где: BK_i – общая валовая коррекция i-ого аналога;

2. находится сумма значений, определяемых в 1 пункте по всем аналогам ; $\frac{1}{\sum_{i=1}^n BK_i}$

3. вес каждого аналога определяется как отношение величины показателя каждого аналога, рассчитанного в п.1 к величине показателя, рассчитанного по пункту 2.

$$B_i = \frac{\frac{1}{BK_i}}{\frac{1}{\sum_{i=1}^n BK_i}}$$

Расчет весов (B_i) проведен по формуле:

Таким образом, чем меньше общая величина абсолютных корректировок, вносимых в цену продажи объекта аналога, тем больше будет удельный вес данного аналога. Дополнительно рассчитывается показатель общей чистой коррекции по каждому аналогу путем суммирования

³ <https://yandex.ru/maps>

всех корректировок, который соотносится с первоначальным значением стоимости для определения величины отклонений от первоначального значения.

Полученные результаты справедливой стоимости

Исходя из полученной стоимости одного квадратного метра, рассчитывается стоимость участков путем перемножения площади участка на данную стоимость.

Итоговая справедливая стоимость объекта в целом, округленно составила: 14 750 000 рублей

В том числе:

Таблица 12

1	2	3	4	5=4*3	6=5 округленно
Кадастровый №	Ближайший н.п.	Площадь, кв.м.	Стоимость 1 кв.м., рубли	Справедливая стоимость участка	Справедливая стоимость участка, округленно, руб.
69:34:0000020:714	Знаменское	11 703	24,04	281 340,12	280 000
69:34:0000020:715	Знаменское	8 602	24,04	206 792,08	210 000
69:34:0000020:716	Знаменское	11 700	24,04	281 268,00	280 000
69:34:0000020:719	Знаменское	40 001	24,04	961 624,04	960 000
69:34:0000020:722	Знаменское	28 003	24,04	673 192,12	670 000
69:34:0000020:723	Знаменское	23 002	24,04	552 968,08	550 000
69:34:0000020:728	Знаменское	3 003	24,04	72 192,12	70 000
69:34:0000020:730	Знаменское	11 702	24,04	281 316,08	280 000
69:34:0000020:657	Знаменское	7 702	24,04	185 156,08	190 000
69:34:0000020:658	Знаменское	18 165	24,04	436 686,60	440 000
69:34:0000020:659	Знаменское	18 207	24,04	437 696,28	440 000
69:34:0000020:660	Знаменское	18 200	24,04	437 528,00	440 000
69:34:0000020:661	Знаменское	10 702	24,04	257 276,08	260 000
69:34:0000020:665	Знаменское	10 403	24,04	250 088,12	250 000
69:34:0000020:666	Знаменское	6 001	24,04	144 264,04	140 000
69:34:0000020:667	Знаменское	14 303	24,04	343 844,12	340 000
69:34:0000020:668	Знаменское	40 104	24,04	964 100,16	960 000
69:34:0000020:669	Знаменское	29 608	24,04	711 776,32	710 000
69:34:0000020:670	Знаменское	46 603	24,04	1 120 336,12	1 120 000
69:34:0000020:671	Знаменское	5 002	24,04	120 248,08	120 000
69:34:0000020:672	Знаменское	35 802	24,04	860 680,08	860 000
69:34:0000020:673	Знаменское	28 506	24,04	685 284,24	690 000
69:34:0000020:674	Знаменское	14 005	24,04	336 680,20	340 000
69:34:0000020:675	Знаменское	14 006	24,04	336 704,24	340 000
69:34:0000020:676	Знаменское	26 202	24,04	629 896,08	630 000
69:34:0000020:677	Знаменское	49 400	24,04	1 187 576,00	1 190 000
69:34:0000020:678	Знаменское	22 001	24,04	528 904,04	530 000
Итого				13 285 417,52	13 290 000

5. СОГЛАСОВАНИЕ РЕЗУЛЬТАТОВ ОЦЕНКИ

Результаты расчетов справедливой стоимости Объекта оценки по трем подходам указаны в Таблице 13.

Таблица 13

Подходы:	Справедливая стоимость, руб.
Затратный подход	Не применялся
Сравнительный подход	13 290 000
Доходный подход	Не применялся

Заключительным этапом определения справедливой стоимости оцениваемого объекта является итоговое согласование стоимостных показателей, полученных при помощи использованных подходов оценки. Целью сведения результатов является определение наиболее вероятной стоимости оцениваемых объектов на дату оценки через взвешивание преимуществ и недостатков проведенных расчетов. Выбор итоговых значений весовых коэффициентов для рассматриваемых методов осуществлялся на основе реализации техники метода анализа иерархий⁴. Были рассмотрены следующие факторы, влияющие на результаты, полученные разными подходами:

- учет влияния текущей рыночной ситуации на дату оценки;
- наличие необходимой информации для реализации метода;
- достоверность имеющейся информации;
- учет специфических особенностей объекта оценки;
- учет влияния возможных рисков при определении стоимости;
- отражение тенденции развития рыночной ситуации.

На первом уровне расположены основные факторы, определяющие достоверность результата оценки:

Таблица 14

	Показатели	1	2	3	4	5	6	Вектор приоритета
1	учет влияния текущей рыночной ситуации на дату оценки	1,000	1,000	1,000	1,000	1,000	1,000	0,16667
2	наличие необходимой информации для реализации метода	1,000	1,000	1,000	1,000	1,000	1,000	0,16667
3	достоверность имеющейся информации	1,000	1,000	1,000	1,000	1,000	1,000	0,16667
4	учет специфических особенностей объекта оценки	1,000	1,000	1,000	1,000	1,000	1,000	0,16667
5	учет влияния возможных рисков при определении стоимости	1,000	1,000	1,000	1,000	1,000	1,000	0,16667
6	отражение тенденции развития рыночной ситуации	1,000	1,000	1,000	1,000	1,000	1,000	0,16667

Было принято допущение о равенстве вклада в процесс принятия решения всех вышеперечисленных факторов. При оценке каждого используемого подхода по анализируемым факторам был поставлен вопрос: насколько хорошо данный метод учитывает данный фактор при оценке конкретного объекта. Весовые параметры, характеризующие степень учета данного фактора при реализации, каждого из подходов, приведены в следующей Таблице 15:

Таблица 15

№ п/п	Наименование фактора	Вес фактора	Сравнит. подход	Доходный подход	Затратный подход
1	Учет влияния текущей рыночной ситуации на дату оценки объекта	16,67%	100,00%	00,00%	00,00%
2	Наличие информации, необходимой для реализации подхода	16,67%	100,00%	00,00%	00,00%
3	Достоверность используемой информации при реализации подхода	16,67%	100,00%	00,00%	00,00%

⁴ Расчет проводился с использованием программы "Анализ иерархий" НИЦ "Нейросплав".

4	Учет специфических особенностей объекта оценки	16,67%	100,00%	00,00%	00,00%
5	Учет влияния возможных рисков при определении стоимости	16,67%	100,00%	00,00%	00,00%
6	Отражение тенденции развития рыночной ситуации	16,67%	100,00%	00,00%	00,00%
Результирующий вектор приоритетов		100%	100,00%	00,00%	00,00%

Таким образом, при согласовании полученных результатов применены следующие весовые коэффициенты:

Подходы.	Результирующий вектор приоритетов
Сравнительный подход	1,00
Доходный подход	Не применялся
Затратный подход	Не применялся

Справедливая стоимость определяется по следующей формуле:

$$PC = PC_{\text{сравн.}} \times 1,00$$

Таким образом, справедливая стоимость Объекта оценки, составляет:

13 290 000 рублей

(Тринадцать миллионов двести девяносто тысяч) рублей, без учета НДС⁵

В том числе:

Кадастровый №	Ближайший н.п.	Площадь, кв.м.	Справедливая стоимость участка, округленно, руб.
69:34:0000020:714	Знаменское	11 703+/-947	280 000
69:34:0000020:715	Знаменское	8 602+/-812	210 000
69:34:0000020:716	Знаменское	11 700+/-946	280 000
69:34:0000020:719	Знаменское	40 001+/-1750	960 000
69:34:0000020:722	Знаменское	28 003+/-1464	670 000
69:34:0000020:723	Знаменское	23 002+/-1327	550 000
69:34:0000020:728	Знаменское	3 003+/-479	70 000
69:34:0000020:730	Знаменское	11 702+/-947	280 000
69:34:0000020:657	Знаменское	7 702+/-768	190 000
69:34:0000020:658	Знаменское	18 165+/-1179	440 000
69:34:0000020:659	Знаменское	18 207+/-1181	440 000
69:34:0000020:660	Знаменское	18 200+/-1180	440 000
69:34:0000020:661	Знаменское	10 702+/-905	260 000
69:34:0000020:665	Знаменское	10 403+/-892	250 000
69:34:0000020:666	Знаменское	6 001+/-678	140 000
69:34:0000020:667	Знаменское	14 303+/-1046	340 000
69:34:0000020:668	Знаменское	40 104+/-1752	960 000
69:34:0000020:669	Знаменское	29 608+/-1506	710 000
69:34:0000020:670	Знаменское	46 603+/-1889	1 120 000
69:34:0000020:671	Знаменское	5 002+/-619	120 000
69:34:0000020:672	Знаменское	35 802+/-1656	860 000
69:34:0000020:673	Знаменское	28 506+/-1477	690 000
69:34:0000020:674	Знаменское	14 005+/-1035	340 000
69:34:0000020:675	Знаменское	14 006+/-1036	340 000
69:34:0000020:676	Знаменское	26 202+/-1416	630 000
69:34:0000020:677	Знаменское	49 400+/-1945	1 190 000
69:34:0000020:678	Знаменское	22 001+/-1298	530 000
Итого			13 290 000

⁵ НДС не облагается пп. 6 п. 2 ст. 146 НК РФ

В конце мы хотим сделать замечание, что сделанный нами вывод о стоимости права собственности оцениваемого объекта основан на предположениях и условиях, оговоренных в отчете. Однако необходимо принять во внимание, что цена, установленная в случае реальной сделки, может отличаться от оценочной стоимости права собственности, определенной нами, вследствие таких факторов, как мотивы сторон, умение сторон вести переговоры, условия сделки (например, финансовые) и иные факторы, непосредственно относящиеся к особенностям конкретной сделки. Наша оценка не учитывала этих и других подобных факторов изменения цены.

Во исполнение п.30 ФСО №7, утвержденного Приказом Министерства экономического развития и торговли РФ (Минэкономразвития России) №611 от 25 сентября 2014 года «Об утверждении Федерального стандарта Оценки «Оценка недвижимости» (ФСО №7)», определение границ интервала не требуется.

6. СПИСОК ИСПОЛЬЗОВАННЫХ ИСТОЧНИКОВ

6.1 НОРМАТИВНЫЕ ДОКУМЕНТЫ

1. Гражданский Кодекс Российской Федерации;
2. Федеральный Закон РФ «Об оценочной деятельности в Российской Федерации» №135-ФЗ от 29.07.1998 г.;
3. Общие стандарты оценки (федеральные стандарты оценки ФСО №№ I-VI, утвержденные приказом Минэкономразвития России от 14 апреля 2022 г. N 200);
4. Специальные стандарты оценки, определяющие дополнительные требования к порядку проведения оценки, в том числе для отдельных видов объектов оценки (недвижимости, машин и оборудования, бизнеса, нематериальных активов и интеллектуальной собственности), в т.ч. Федеральный стандарт оценки (ФСО) № 7 «Оценка недвижимости», утвержденный приказом МЭР РФ № 611 от 25.09.2014 г.; ФСО № 8 «Оценка бизнеса», утвержденный приказом МЭР РФ № 326 от 01.06.2015 г.; ФСО № 9 «Оценка для целей залога», утвержденный приказом МЭР РФ № 327 от 01.06.2015 г.; ; ФСО № 10 «Оценка стоимости машин и оборудования», утвержденный приказом МЭР РФ № 328 от 01.06.2015 г.; ФСО XI «Оценка интеллектуальной собственности и нематериальных активов (ФСО XI)», утвержденный приказом МЭР РФ № № 659 от 30.11.2022 года.
5. «Методическими рекомендациями по определению рыночной стоимости земельных участков», разработанными и утвержденными распоряжением Минимущества России от 06.03.2002г. №568-р.
6. Стандарты и правила оценочной деятельности Ассоциации «Русское общество оценщиков» (далее РОО). С полным текстом Стандартов и правил оценочной деятельности РОО можно ознакомиться на официальном сайте РОО: www.srogo.ru.
7. МЕЖДУНАРОДНЫЙ СТАНДАРТ ФИНАНСОВОЙ ОТЧЕТНОСТИ (IFRS) 13 "ОЦЕНКА СПРАВЕДЛИВОЙ СТОИМОСТИ (ред. от 11.07.2016) (введен в действие на территории Российской Федерации Приказом Минфина России от 28.12.2015 N 217н))
8. "Международный стандарт финансовой отчетности (IFRS) 16 "Аренда" (введен в действие на территории Российской Федерации Приказом Минфина России от 11.06.2016 N 111н) (ред. от 16.09.2019)

СПРАВОЧНАЯ ЛИТЕРАТУРА И ИНФОРМАЦИОННЫЕ ИСТОЧНИКИ

1. Информационно-аналитический бюллетень рынка недвижимости "RWAY" выпускаемый совместно с Москомземом при участии Комитета по собственности, приватизации и хозяйственной деятельности Государственной Думы РФ;
2. Internet-ресурсы (www.izrukvruki.ru, www.kdo.ru, www.domailudi.ru, www.apartment.ru, www.mian.ru, www.miel.ru, www.foreman.ru, www.km.ru/estate, www.astet.ru, www.akp.ru, www.valnet.ru, www.appriser.ru, www.rway.ru и др.).
3. Данные публичной кадастровой карты: <http://maps.rosreestr.ru/PortalOnline>;
4. Данные по социально-экономическому развитию РФ и регионов, полученные согласно официальным источникам (<http://economy.gov.ru>; <http://www.strategia.tomsk.ru>; <http://www.gosman.ru>);
5. Данные сайта Центральный банк РФ <http://www.cbr.ru>;

МЕТОДИЧЕСКАЯ ЛИТЕРАТУРА

1. Грибовский С.В. Оценка доходной недвижимости. – СПб.: ПИТЕР, 2001. – 336 с.
2. Оценка объектов недвижимости: теоретические и практические аспекты / Под ред. В.В. Григорьева. - М.: ИНФРА-М, 1997. Учебное пособие. Одобрено и рекомендовано к изданию учебно-методическим советом Госкомимущества РФ.
3. Оценка недвижимости: Учебник/ Под ред. А.Г. Грязновой, М.А. Федотовой – М.: Финансы и статистика, 2002.
4. Оценка рыночной стоимости недвижимости: Учеб. И практ. Пособие/Под ред. В.Н. Зарубина, В.М. Рутгайзера. – М.: Дело, 1998.

5. Тарасевич Е.И. Оценка недвижимости. СПб.: СПбГТУ, 1997. – 442 с.
6. Фридман Д., Ордуей Н Анализ и оценка приносящей доход недвижимости: Пер. с англ. – М.: Дело Лтд, 1995. – 461 с.
7. Харисон Генри С. Оценка недвижимости: Пер. с англ. – М.: РИО Мособлупрполиграфиздата, 1994. – 231 с.
8. Данные сборников УПВС и Ко-Инвест;
9. «Справочник оценщика недвижимости» Приволжского центра финансового консалтинга и оценки, Лейфер Л.А., Шегурова Д.А;
10. Методическим рекомендациям «Оценка имущественных активов для целей залога», разработанным Ассоциацией Российских Банков, от 25.11.2011 г

7. ИСПОЛЬЗУЕМАЯ ТЕРМИНОЛОГИЯ

Справедливая стоимость, понятие которой дано в Международном стандарте финансовой отчетности (IFRS 13) «Оценка справедливой стоимости» (ред. от 11.07.2016) (введен в действие на территории Российской Федерации Приказом Минфина России от 28.12.2015 N 217н)): это цена, которая может быть получена при продаже актива или уплачена при передаче обязательства при проведении операции на добровольной основе на основном (или наиболее выгодном) рынке на дату оценки в текущих рыночных условиях (то есть выходная цена) независимо от того, является ли такая цена непосредственно наблюдаемой или рассчитывается с использованием другого метода оценки.

Общие термины и определения

Оценка стоимости представляет собой определение стоимости объекта оценки в соответствии с федеральными стандартами оценки.

Стоимость представляет собой меру ценности объекта для участников рынка или конкретных лиц, выраженную в виде денежной суммы, определенную на конкретную дату в соответствии с конкретным видом стоимости, установленным федеральными стандартами оценки.

Цена представляет собой денежную сумму, запрашиваемую, предлагаемую или уплачиваемую участниками в результате совершенной или предполагаемой сделки.

Цель оценки представляет собой предполагаемое использование результата оценки, отражающее случаи обязательной оценки, установленные законодательством Российской Федерации, и (или) иные причины, в связи с которыми возникла необходимость определения стоимости объекта оценки.

Допущение представляет собой предположение, принимаемое как верное и касающееся фактов, условий или обстоятельств, связанных с объектом оценки, целью оценки, ограничениями оценки, используемой информацией или подходами (методами) к оценке.

Подход к оценке представляет собой совокупность методов оценки, основанных на общей методологии.

Метод оценки представляет собой последовательность процедур, позволяющую на основе существенной для данного метода информации определить стоимость объекта оценки.

Методические рекомендации по оценке представляют собой методические рекомендации по оценке, разработанные в целях развития положений утвержденных федеральных стандартов оценки и одобренные советом по оценочной деятельности при Минэкономразвития России.

Результат оценки (итоговая стоимость объекта оценки) представляет собой стоимость объекта, определенную на основе профессионального суждения оценщика для конкретной цели оценки с учетом допущений и ограничений оценки. Результат оценки выражается в рублях или иной валюте в соответствии с заданием на оценку с указанием эквивалента в рублях. Результат оценки может быть представлен в виде числа и (или) интервала значений, являться результатом математического округления.

Оценщики – специалисты, имеющие квалификационный аттестат по одному или нескольким направлениям оценочной деятельности, являющиеся членами одной из саморегулируемых организаций оценщиков и застраховавшие свою ответственность в соответствии с требованиями законодательства об оценочной деятельности.

Существенность представляет собой степень влияния информации, допущений, ограничений оценки и проведенных расчетов на результат оценки. Существенность может не иметь количественного измерения. Для определения уровня существенности требуется профессиональное суждение в области оценочной деятельности. В процессе оценки уровень существенности может быть определен в том числе для информации, включая исходные данные (характеристики объекта оценки и его аналогов, рыночные показатели); проведенных расчетов, в частности, в случаях расхождений результатов оценки, полученных в рамках применения различных подходов и методов оценки; допущений и ограничений оценки. Существенность зависит в том числе от цели оценки.

Отчет об оценке объекта оценки - документ, содержащий профессиональное суждение оценщика относительно итоговой стоимости объекта оценки, сформулированное на основе

собранный информации, проведенного анализа и расчетов в соответствии с заданием на оценку. Отчет об оценке может состоять из нескольких частей, в одной или в разной форме - как на бумажном носителе, так и в форме электронного документа.

Пользователями результата оценки, отчета об оценке могут являться заказчик оценки и иные лица в соответствии с целью оценки.

К **объектам оценки** относятся объекты гражданских прав, в отношении которых законодательством Российской Федерации установлена возможность их участия в гражданском обороте.

Дата определения стоимости объекта оценки (дата проведения оценки, дата оценки) – это дата, по состоянию на которую определена стоимость объекта оценки.

При осуществлении оценочной деятельности в соответствии с федеральными стандартами оценки определяются **следующие виды стоимости**:

- 1) рыночная стоимость;
- 2) равновесная стоимость;
- 3) инвестиционная стоимость;
- 4) иные виды стоимости, предусмотренные ФЗ от 29 июля 1998 г. N 135-ФЗ "Об оценочной деятельности в Российской Федерации".

Рыночная стоимость объекта оценки (далее - рыночная стоимость) - наиболее вероятная цена, по которой данный объект оценки может быть отчужден на открытом рынке в условиях конкуренции, когда стороны сделки действуют разумно, располагая всей необходимой информацией, а на величине цены сделки не отражаются какие-либо чрезвычайные обстоятельства, то есть когда:

- 1) одна из сторон сделки не обязана отчуждать объект оценки, а другая сторона не обязана принимать исполнение;
- 2) стороны сделки хорошо осведомлены о предмете сделки и действуют в своих интересах;
- 3) объект оценки представлен на открытом рынке посредством публичной оферты, типичной для аналогичных объектов оценки;
- 4) цена сделки представляет собой разумное вознаграждение за объект оценки и принуждения к совершению сделки в отношении сторон сделки с чьей-либо стороны не было;
- 5) платеж за объект оценки выражен в денежной форме.

Рыночная стоимость основана на предположении о сделке, совершаемой с объектом на рынке между гипотетическими участниками без влияния факторов вынужденной продажи после выставления объекта в течение рыночного срока экспозиции типичными для подобных объектов способами. Рыночная стоимость отражает потенциал наиболее эффективного использования объекта для участников рынка. При определении рыночной стоимости не учитываются условия, специфические для конкретных сторон сделки, если они не доступны другим участникам рынка.

Равновесная стоимость представляет собой денежную сумму, за которую предположительно состоялся бы обмен объекта между конкретными, хорошо осведомленными и готовыми к сделке сторонами на дату оценки, отражающая интересы этих сторон. Равновесная стоимость, в отличие от рыночной, отражает условия совершения сделки для каждой из сторон, включая преимущества и недостатки, которые каждая из сторон получит в результате сделки. Поэтому при определении равновесной стоимости необходимо учитывать предполагаемое сторонами сделки использование объекта и иные условия, относящиеся к обстоятельствам конкретных сторон сделки.

Инвестиционная стоимость - стоимость объекта оценки для конкретного лица или группы лиц при установленных данным лицом (лицами) инвестиционных целях использования объекта оценки. Инвестиционная стоимость не предполагает совершения сделки с объектом оценки и отражает выгоды от владения объектом. При определении инвестиционной стоимости необходимо учитывать предполагаемое текущим или потенциальным владельцем использование объекта, синергии и предполагаемый полезный эффект от использования объекта оценки, ожидаемую доходность, иные условия, относящиеся к обстоятельствам конкретного владельца.

Ликвидационная стоимость - расчетная величина, отражающая наиболее вероятную цену, по которой данный объект оценки может быть отчужден за срок экспозиции объекта оценки,

меньший типичного срока экспозиции объекта оценки для рыночных условий, в условиях, когда продавец вынужден совершить сделку по отчуждению имущества.

При проведении оценки используются **сравнительный, доходный и затратный подходы**. При применении каждого из подходов к оценке используются различные методы оценки. Оценщик может применять методы оценки, не указанные в федеральных стандартах оценки, с целью получения наиболее достоверных результатов оценки. Оценщик может использовать один подход и метод оценки, если применение данного подхода и метода оценки приводит к наиболее достоверному результату оценки с учетом доступной информации, допущений и ограничений проводимой оценки.

Сравнительный подход – совокупность методов оценки, основанных на сравнении объекта оценки с идентичными или аналогичными объектами (аналогами). Сравнительный подход основан на принципах ценового равновесия и замещения. Методы сравнительного подхода основаны на использовании ценовой информации об аналогах (цены сделок и цены предложений). При этом оценщик может использовать ценовую информацию об объекте оценки (цены сделок, цена обязывающего предложения, не допускающего отказа от сделки).

Доходный подход – совокупность методов оценки, основанных на определении текущей стоимости ожидаемых будущих денежных потоков от использования объекта оценки. Доходный подход основан на принципе ожидания выгод. В рамках доходного подхода применяются различные методы, основанные на прямой капитализации или дисконтировании будущих денежных потоков (доходов).

Затратный подход – совокупность методов оценки, основанных на определении затрат, необходимых для воспроизводства или замещения объекта оценки с учетом совокупного обесценения (износа) объекта оценки и (или) его компонентов. Затратный подход основан на принципе замещения. Затраты замещения (стоимость замещения) представляют собой текущие затраты на создание или приобретение объекта эквивалентной полезности без учета его точных физических свойств. Обычно затраты замещения относятся к современному аналогичному объекту, обеспечивающему равноценную полезность, имеющему современный дизайн и произведенному с использованием современных экономически эффективных материалов и технологий. Затраты воспроизводства (стоимость воспроизводства) представляют собой текущие затраты на воссоздание или приобретение точной копии объекта.

При применении нескольких подходов и методов оценщик использует процедуру согласования их результатов. В случае существенных расхождений результатов подходов и методов оценки оценщик анализирует возможные причины расхождений, устанавливает подходы и методы, позволяющие получить наиболее достоверные результаты. Не следует применять среднюю арифметическую величину или иные математические правила взвешивания в случае существенных расхождений промежуточных результатов методов и подходов оценки без такого анализа. В результате анализа оценщик может обоснованно выбрать один из полученных результатов, полученных при использовании методов и подходов, для определения итоговой стоимости объекта оценки.

Основная терминология, используемая в затратном подходе

Специализированная недвижимость - недвижимость, которая в силу своего специального характера редко, если вообще когда-либо, продаётся на открытом рынке для продолжения ее существующего использования одним владельцем, кроме случаев, когда она реализуется как часть использующего ее бизнеса. Специальный характер недвижимости может быть обусловлен ее конструктивными особенностями, специализацией, размером или местоположением или сочетанием этих факторов.

Физический износ - уменьшение стоимости воспроизводства или замещения, связанное с утратой элементами объекта оценки эксплуатационных характеристик в результате естественного старения, неправильной эксплуатации, воздействия.

К **функциональному износу** относят потерю стоимости в результате несоответствия проекта, материалов, строительных стандартов, качества дизайна современным требованиям к этим позициям.

Внешний (экономический) износ - уменьшение стоимости объекта в результате негативного воздействия внешних по отношению к нему факторов (рыночных, финансовых, законодательных, физических и других).

Накопленный износ – совокупное уменьшение стоимости воспроизводства или стоимости замещения объекта оценки, которое может иметь место в результате его физического, функционального и внешнего (экономического) износа.

Основная терминология, используемая в доходном подходе

Денежный поток – движение денежных средств, возникающее в результате использования имущества.

Риск – обстоятельства, уменьшающие вероятность получения определенных доходов в будущем и снижающие их стоимость на дату проведения оценки.

Операционные расходы – периодические затраты для обеспечения нормального функционирования объекта оценки и воспроизводства им действительного валового дохода.

Капитализация дохода – преобразование будущих периодических и равных (стабильно изменяющихся) по величине доходов, ожидаемых от объекта оценки, в его стоимость на дату оценки, путем деления величины периодических доходов на соответствующую ставку (коэффициент) капитализации.

Ставка (коэффициент) капитализации — это ставка, которая, будучи отнесенной к текущим чистым доходам, приносимым объектом, дает его оценочную стоимость. Общая ставка капитализации учитывает как доход на инвестиции, так и компенсацию изменения стоимости имущества за рассматриваемый период. Общая ставка капитализации определяется на основе фактических данных о соотношении чистой прибыли от имущества и его цены или способом кумулятивного построения.

Метод дисконтирования денежных потоков – оценка имущества при произвольно изменяющихся и неравномерно поступающих денежных потоках в зависимости от степени риска, связанного с использованием имущества, в течение прогнозного периода времени.

Дисконтирование денежного потока – математическое преобразование будущих денежных потоков (доходов), ожидаемых от объекта оценки, в его настоящую (текущую) стоимость на дату оценки с использованием соответствующей ставки дисконтирования.

Ставка дисконтирования – процентная ставка отдачи (доходности), используемая при дисконтировании с учетом рисков, с которыми связано получение денежных потоков (доходов).

Реверсия - возврат капитала в конце прогнозного периода. Определяется как цена продажи в конце прогнозируемого периода владения или рыночная стоимость на момент окончания периода прогнозирования.

Основная терминология, используемая в сравнительном подходе

Элементами сравнения (ценообразующими факторами) - называют такие характеристики объектов и сделок, которые вызывают изменения цен.

Срок экспозиции объектов оценки рассчитывается с даты представления на открытый рынок (публичная оферта) объектов оценки до даты совершения сделки с ним.

Единица сравнения - общий для всех объектов удельный или абсолютный показатель цены объекта, физическая или экономическая единица измерения стоимости или арендной ставки, сопоставляемая и подвергаемая корректировке.

Корректировка – представляет собой операцию, учитывающую разницу в стоимости между оцениваемым и сравнимым объектами, вызванную влиянием конкретного элемента сравнения. Все корректировки выполняются по принципу «от объекта сравнения к объекту оценки».

Аналог объекта оценки – объект, сходный объекту оценки по основным экономическим, материальным, техническим и другим характеристикам, определяющим его стоимость.

Скорректированная цена имущества – цена продажи объекта сравнения после ее корректировки на различия с объектом оценки.

Согласно ст. 130 Гражданского Кодекса к недвижимому имуществу относятся - земельные участки, участки недр, обособленные водные объекты и все, что прочно связано с

землѣй, то есть объекты, перемещение которых без несоразмерного ущерба их назначению невозможно, в том числе леса, многолетние насаждения, здания, сооружения.

В соответствии с ФЕДЕРАЛЬНЫЙ СТАНДАРТ ОЦЕНКИ «ОТЧЕТ ОБ ОЦЕНКЕ (ФСО VI)» от 14.04.2022 г.

При составлении отчета об оценке оценщик должен придерживаться следующих принципов (требований):

✓ в отчете об оценке должна быть изложена вся существенная информация, использованная оценщиком при определении стоимости объекта оценки;

✓ существенная информация, приведенная в отчете об оценке, должна быть подтверждена путем раскрытия ее источников;

✓ отчет должен содержать достаточное количество сведений, позволяющее квалифицированному специалисту, не участвовавшему в процессе оценки объекта оценки, понять логику и объем проведенного оценщиком исследования, убедиться в его соответствии заданию на оценку и достаточности для цели оценки.

✓

Источник нижеприведѣнных определений: *Ведомственные строительные нормы «Положение об организации и проведении реконструкции, ремонта и технического обслуживания зданий, объектов коммунального и социально-культурного назначения» (ВСН 58-88(р)).*

Ремонт здания – комплекс строительных работ и организационно-технических мероприятий по устранению физического и морального износа, не связанных с изменением основных технико-экономических показателей здания.

Текущий ремонт здания – ремонт здания с целью восстановления исправности (работоспособности) его конструкций и систем инженерного оборудования, а также поддержания эксплуатационных показателей.

Капитальный ремонт здания – ремонт здания с целью восстановления его ресурса с заменой при необходимости конструктивных элементов и систем инженерного оборудования, а также улучшения эксплуатационных показателей.

Реконструкция здания – комплекс строительных работ и организационно-технических мероприятий, связанных с изменением основных технико-экономических показателей (количества и площади квартир, строительного объема и общей площади здания, вместимости или пропускной способности или его назначения) в целях улучшения условий проживания, качества обслуживания, увеличения объема услуг.

СКАНЫ СТРАНИЦ АНАЛОГОВ

Аналог 1

The image shows two screenshots of a real estate listing on the Циан.ру website. The top screenshot is a blurred version of the page, while the bottom screenshot is clear. A statistics overlay is present in the top screenshot.

Статистика просмотров за последние 10 дней

49 просмотров с даты создания объявления 29.10.2022
2 просмотра за последние 10 дней

Дата	Просмотров
28.03	0
29.03	0
30.03	0
31.03	0
01.04	0
02.04	0
03.04	0
04.04	0
05.04	0
06.04	0
07.04	0
08.04	0
09.04	0
10.04	2

Продается участок, 760 сот.

Тверская область, Пеновский муниципальный округ, Павлова д/дворца

2 500 000 ₽

Предложите свою цену

Например, 2 425 000 ₽

Цена за сотку 3 289 ₽/сот.

Показать телефон

Написать

Собственник ID 96127307

Циан.ипотека

Один запрос в 9 банках
10 минут на предварительное решение по ипотеке
Ставки от 19,9%

Активация Windows

Чтобы активировать Windows, перейдите в раздел "Параметры".

2 500 000 ₽

Следить за изменением цены

Предложите свою цену

Например, 2 425 000 ₽

Цена за сотку 3 289 ₽/сот.

Показать телефон

Написать

Участок, 760 сот.

Уникальное предложение от собственника!

Земля сельскохозяйственного назначения, 760 соток, один собственник, юридически все документы чисты. Участок расположен в 21км от центра, в экологически чистой зоне, рядом находится оз.Вселуг, р.Волга и лес. Участок идеально подходит для ведения сельского хозяйства, разведения животных или производства. Реальному покупателю торг, звоните для более подробной информации.

Напишите автору

Связаться со мной Емэй поделиться? Хочу посмотреть.

или укажите подробности по телефону

Показать контакты

Об участке Коммуникации и удобства

Площадь	760 сот.	Электричество	Нет
Статус участка	Фермерское хозяйство	Газ	Нет

Активация Windows

Чтобы активировать Windows, перейдите в раздел "Параметры".

Участок, 760 сот.

Об участке Коммуникации и удобства

Площадь	760 сот.	Электричество	Нет
Статус участка	Фермерское хозяйство	Газ	Нет

Спросите умного помощника

Получите экспертное мнение о жилье

Расскажите мне про район

Спросить

На что смотреть? Цены в районе? Плюсы и минусы.

Расположение

2 500 000 ₽

Следить за изменением цены

Предложите свою цену

Например, 2 425 000 ₽

Цена за сотку 3 289 ₽/сот.

Показать телефон

Написать

Участок, 760 сот.

Активация Windows

Чтобы активировать Windows, перейдите в раздел "Параметры".

Аналог 2

циан

Увеличить позицию

Результаты за 0.0

Аренда Продажа Новостройки Дома и участки Коммерчески Ипотека Мой дом Сервисы Приложение Циан


Недвижимость в Тверь · Коммерчески · Продажа коммерческих участков в Тверской области · Дачный район

Объявление: 5 фото · 14.30 · 29 просмотров, нет закладок

Продается коммерче

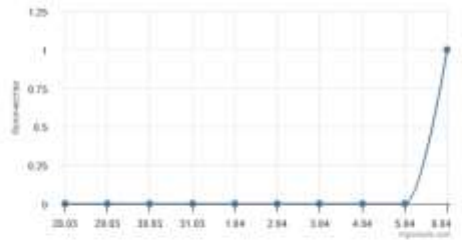
Тверская область, Оленинский район, Лазинки деревня

Показать фото



Статистика просмотров за последние 10 дней

30 просмотров с даты создания объявления 05.02.2020
1 просмотр за последние 10 дней



Дата	Просмотры
28.02	0
29.02	0
30.02	0
31.02	0
01.03	0
02.03	0
03.03	0
04.03	0
05.03	0
06.03	0
07.03	0
08.03	1

1 950 000 ₽

Следить за изменением цены
Предложите свою цену

Например, 1 891 500 ₽

Цена за сотку 2 533 ₽
Налог УСН

Показать телефон

Написать


Быстро отвечает на сообщения

АВТОР ОБЪЯВЛЕНИЯ
ID 1335514

Продается коммерческая земля, 770 сот.

Тверская область, Оленинский район, Лазинки деревня На карте

Показать фото



3 фото

Активация Windows
Чтобы активировать Windows, перейдите в раздел "Параметры".

1 950 000 ₽

Следить за изменением цены

Предложите свою цену

Например, 1 891 500 ₽

Цена за сотку 2 533 ₽

Налог УСН

[Показать телефон](#)

[Написать](#)

Бизнес отвечает на сообщения

АВТОР ОБЪЯВЛЕНИЯ
ID 1335514

Активация Windows
Чтобы использовать Windows, перейдите в раздел "Параметры".

Площадь участка 770 сот.

Категория Участок сельскохозяйственного назначения

Земельный участок расположен на 283 км от МКАД, по направлению Новая Рига (Новорижское шоссе). Участок примыкает к трассе, имеется обозначенный съезд. По границе участка проходит линия электропередач. Возможно подключение до 1000кВА и более. Земельный участок находится в собственности, имеются все правоустанавливающие документы.

Напишите автору

[Связаться со мной](#) [Хотел бы увидеть](#) [Хочу посмотреть](#)

или узнайте подробности по телефону

[Показать контакты](#)

Условия сделки

Тип сделки: Свободная продажа

Об объекте

Площадь: 770 сот.

Категория: Участок сельскохозяйственного назначения, можно изменить

Разрешенное использование: Сельскохозяйственное использование, можно изменить

Инвестпроект: Нет

Обременение: Нет

Коммуникации и удобства

Электричество: Есть, по границе участка

Подземные пути: Асфальтированная дорога

Аналог 3

The image shows a screenshot of a real estate listing on the Avito.ru website. The listing is for a plot of land for sale, priced at 2,300,000 rubles. The plot area is 720 square meters. The listing is located in the Tver region, Pechorin municipal district, Sverdlovskoye settlement. The listing was created on 06.03.2024 and has received 5 views since creation and 2 views in the last 10 days. The listing is by a user named Timur Ilalov, who has a 3.1 rating. The listing includes a photo of a lake and a church in the background. A statistics overlay is visible, showing a line graph of views over time. The graph shows a peak in views around 04.04 and another peak around 08.04. The y-axis represents the number of views (0 to 1.25) and the x-axis represents time (28.03 to 08.04).

Статистика просмотров за последние 10 дней

5 просмотров с даты создания объявления 06.03.2024
2 просмотра за последние 10 дней

Дата	Просмотров
28.03	0
29.03	0
30.03	0
31.03	0
01.04	0
02.04	0
03.04	0
04.04	1
05.04	0
06.04	0
07.04	0
08.04	1

Продается участок, 720 сот.

Тверская область, Печоринский муниципальный округ, Сельское поселение «Свердловское»

2 300 000 ₽

Следить за изменением цены

Цена за сотку 3 194 ₽/сот

Показать телефон

Агентство
Тимур Илалов
Специалист
3,1 - 61

ЦИАН.ипотека
Один запрос в 9 банках
10 минут на предварительное решение по ипотеке
Ставки от 19,9%

Активация Windows
Чтобы активировать Windows, перейдите в раздел "Параметры".

720 сот.

Статус участка
Фермерское хозяйство

Сельхоз земля для ведения крестьянского (фермерского) хозяйства. Коммуникации условные, электричество и свободные мощности есть. Дорога инженерная, с дренажами и прочим, мелкий щебень. Круглогодичный подъезд, (тихо, живописное место, прекрасный вид на озеро). Кадастровый номер: 69:25:0000011:140.

Позвоните автору
Вам ответят на все вопросы.

[Показать контакты](#)

Об участке

Площадь	720 сот.	Канализация	Нет
Категория земель	Земли сельхоз назначения	Водоснабжение	Колодец
Статус участка	Фермерское хозяйство	Электричество	Есть
		Газ	Магистральный по границе

Коммуникации и удобства

2 300 000 Р

Следить за изменением цены

Цена за сотку 3 194 Р/сот.

[Показать телефон](#)

ИНТЕРИОР
Тимур Илалов
Суперагент
3,1 - 61

ЦИАН.ИПОТЕКА
Один запрос в 9 банках
10 минут на предварительное решение по ипотеке
Ставки от 19,9%

Активация Windows
Чтобы активировать Windows, перейдите в раздел "Параметры".

11:21 06.04.2025

**ПРИЛОЖЕНИЕ 1. КОПИИ ДОКУМЕНТОВ, ПОДТВЕРЖДАЮЩИХ ПРАВОМОЧИЕ
ПРОВЕДЕНИЯ ОЦЕНКИ**





РОСГОССТРАХ



ПОЛИС № 1264/2026/СП134/765

страхования ответственности оценщика

Настоящий Полис выдан в подтверждение того, что заключен Договор страхования ответственности оценщика № 1264/2026/СП134/765 от 20.03.2026г. (далее - Договор) в соответствии с Правилами страхования ответственности оценщиков и юридических лиц, заключающих договоры на проведение оценки (типовых (единых)) №134 ПАО СК «Росгосстрах» в редакции, действующей на дату заключения Договора, и на основании Заявления на страхование.

СТРАХОВАТЕЛЬ:	Светлаков Василий Иванович (ИНН 771605751953)
ОБЩАЯ СТРАХОВАЯ СУММА ПО ДОГОВОРУ, РУБ.:	30 000 000 (Тридцать миллионов) рублей
ЛИМИТ ВОЗМЕЩЕНИЯ НА ОДИН СТРАХОВОЙ СЛУЧАЙ, РУБ.:	30 000 000 (Тридцать миллионов) рублей
ФРАНШИЗА, РУБ.:	Не установлена
ПОРЯДОК УПЛАТЫ СТРАХОВОЙ ПРЕМИИ:	Единовременно, безналичным платежом
СРОК ДЕЙСТВИЯ ДОГОВОРА (СРОК СТРАХОВАНИЯ):	с «21» апреля 2026 г. по «20» апреля 2027 г.
ОБЪЕКТ СТРАХОВАНИЯ:	<p>Объектом страхования являются имущественные интересы Страхователя, связанные с риском ответственности Страхователя по обязательствам, возникающим вследствие причинения ущерба заказчику, заключившему договор на проведение оценки, и (или) третьим лицам в результате осуществления Страхователем оценочной деятельности.</p> <p>Страховым случаем является установленный вступившим в законную силу решением суда или признанный Страховщиком факт причинения ущерба действиями (бездействием) Страхователя в результате нарушения требований федеральных стандартов оценки, стандартов и правил оценочной деятельности, установленных саморегулируемой организацией оценщиков, членом которой являлся Страхователь на момент причинения ущерба.</p> <p>Возмещение ущерба, причиненного в течение срока действия Договора страхования, производится в течение срока исковой давности, установленного законодательством Российской Федерации на дату заключения Договора страхования, но не более трёх лет. Достоверность величины рыночной или иной стоимости объекта оценки, установленной в отчете об оценке, устанавливается вступившим в законную силу решением суда. Под фактом причинения ущерба (вреда) понимается наступление событий при условии, что:</p> <ol style="list-style-type: none"> 1. Действие (бездействие), приведшее к причинению ущерба, было допущено в пределах срока действия договора страхования и в пределах территории страхования. Территорией страхования считается территория Российской Федерации. 2. Датой действия (бездействия), приведшего к причинению ущерба, считается дата составления отчета об оценке. 3. Ущерб Выгодоприобретателям в результате осуществления оценочной деятельности был причинен в пределах территории страхования, а также в пределах срока действия договора страхования. 4. Выгодоприобретателями предъявлено обоснованное требование о возмещении ущерба в соответствии с законодательством РФ. 5. На момент совершения действия (бездействия), приведшего к причинению ущерба, оценщик удовлетворял требованиям законодательства Российской Федерации, предъявляемым к оценщикам.
СТРАХОВОЙ СЛУЧАЙ:	
СТРАХОВАЯ ПРЕМИЯ:	<p>Страховая премия уплачивается в соответствии с условиями Договора.</p> <p>Настоящим подтверждаем, что страховая премия оплачена, Договор страхования вступил в действие.</p>

Страховщик:

ПАО СК «Росгосстрах»

(Лицензия ЦБ РФ СИ № 0001 от 07.10.2025 г.)

Директор по ключевым проектам развития корпоративных продаж УБ по г. Москва ДБМР

(Подпись)
 М.п.
 «20» марта 2026 г.
 (Комарницкая М.И.)

Страхователь:

Светлаков Василий Иванович

(Подпись)
 (Светлаков В.И.)

РОСГОССТРАХ



ПОЛИС № 926/2025/СП134/765 СТРАХОВАНИЯ ОТВЕТСТВЕННОСТИ ЮРИДИЧЕСКОГО ЛИЦА, ЗАКЛЮЧАЮЩЕГО ДОГОВОРЫ НА ПРОВЕДЕНИЕ ОЦЕНКИ

Настоящий Полис выдан в подтверждение того, что заключен Договор страхования ответственности юридического лица, заключающего договоры на проведение оценки № 926/2025/СП134/765 от 16 сентября 2025 г. (далее - Договор) в соответствии с Правилами страхования ответственности оценщиков и юридических лиц, заключающих договоры на проведение оценки (типовых (единых)) №134 ПАО СК «Росгосстрах» в редакции, действующей на дату заключения Договора, и на основании Заявления на страхование.

СТРАХОВАТЕЛЬ:	Закрытое Акционерное Общество Информационная Консалтинговая Фирма «КонС» (ИНН 7716578807)
ЮРИДИЧЕСКИЙ АДРЕС:	129128, г. Москва, пр-д Кадомцева, д. 15, кв. 23
ОБЩАЯ СТРАХОВАЯ СУММА:	100 000 000 (Сто миллионов) рублей
ЛИМИТ ВОЗМЕЩЕНИЯ НА ОДИН СТРАХОВОЙ СЛУЧАЙ:	100 000 000 (Сто миллионов) рублей
ФРАНШИЗА:	Не установлена
ПОРЯДОК УПЛАТЫ СТРАХОВОЙ ПРЕМИИ:	Единовременно, безналичным платежом
СРОК ДЕЙСТВИЯ ДОГОВОРА (СРОК СТРАХОВАНИЯ):	с «02» октября 2025 г. по «01» октября 2026 г.
ОБЪЕКТ СТРАХОВАНИЯ:	Объектом страхования являются имущественные интересы Страхователя, связанные с риском: - ответственности за нарушение договора на проведение оценки; - ответственности за причинение вреда имуществу третьих лиц в результате нарушения требований Федерального закона от 29 июля 1998 г. № 135-ФЗ «Об оценочной деятельности в Российской Федерации», федеральных стандартов оценки, иных нормативных правовых актов Российской Федерации в области оценочной деятельности, стандартов и правил оценочной деятельности.
СТРАХОВОЙ СЛУЧАЙ:	Страховым случаем является установленный вступившим в законную силу решением суда (арбитражного суда) или признанный Страховщиком факт причинения действиями (бездействия) Страхователя и (или) оценщика, заключившего со Страхователем трудовой договор: - ущерба в результате нарушения договора на проведения оценки; - вреда имуществу третьих лиц в результате нарушения требований Федерального закона от 29.07.1998 г. № 135-ФЗ «Об оценочной деятельности в Российской Федерации», федеральных стандартов оценки, иных нормативных правовых актов Российской Федерации в области оценочной деятельности, стандартов и правил оценочной деятельности. Возмещение ущерба, причиненного в течение срока действия Договора страхования, производится в течение срока исковой давности, установленного законодательством Российской Федерации на дату заключения Договора страхования, но не более трех лет. Под фактом причинения ущерба (вреда) понимается наступление событий, при условии, что: 1. Действие (бездействие), приведшее к причинению ущерба, было допущено в пределах срока действия договора страхования и в пределах территории страхования. Территорией страхования считается территория Российской Федерации. 2. Датой действия (бездействия), приведшего к причинению ущерба, считается дата составления отчета об оценке. 3. Ущерб Выгодоприобретателям в результате осуществления оценочной деятельности был причинен в пределах территории страхования, а также в пределах срока действия договора страхования. 4. Выгодоприобретателями предъявлено обоснованное требование о возмещении ущерба в соответствии с законодательством РФ. 5. На момент совершения действия (бездействия), приведшего к причинению ущерба, оценщик удовлетворял требованиям законодательства Российской Федерации, предъявляемым к оценщикам.
СТРАХОВАЯ ПРЕМИЯ:	Страховая премия уплачивается в соответствии с условиями Договора. Настоящим подтверждаем, что страховая премия оплачена. Договор страхования вступил в действие.

Страховщик:
ПАО СК «Росгосстрах»
(Лицензия ЦБ РФ СИ № 0001 от 06.06.2018 г.)
Директор по ключевым проектам развития
корпоративных продаж УП г. Москва ДБМР

(подпись) М.П. (Комарницкая М.И.)
«16» сентября 2025г.

Страхователь:
**Закрытое Акционерное Общество
Информационная Консалтинговая Фирма «КонС»**
Генеральный директор

(подпись) М.П. (Светлаков В.И.)

КВАЛИФИКАЦИОННЫЙ АТТЕСТАТ В ОБЛАСТИ ОЦЕНОЧНОЙ ДЕЯТЕЛЬНОСТИ

№ 041549-1

« 15 » июля 20 24 г.

Настоящий квалификационный аттестат в области оценочной
деятельности по направлению оценочной деятельности

«Оценка недвижимости»

выдан **Светлакову Василию Ивановичу**

на основании решения федерального бюджетного учреждения
«Федеральный ресурсный центр»

от « 15 » июля 20 24 г. № 360

Директор

А.С. Бункин

Квалификационный аттестат выдается на три года и действует
до « 15 » июля 20 27 г.

АТ-ОЦЕНОЧН. ОБЛАСТЬ ОЦ. № 041549-1

ПРИЛОЖЕНИЕ 2. КОПИИ ДОКУМЕНТОВ, ПРЕДОСТАВЛЕННЫХ ЗАКАЗЧИКОМ ОЦЕНКИ

Управление Федеральной службы государственной регистрации, кадастра и картографии по Тверской области

полное наименование органа регистрации при

Выписка из Единого государственного реестра недвижимости об основных характеристиках и зарегистрированных правах на объект недвижимости

Сведения об основных характеристиках объекта недвижимости

Раздел 1 Лист 1

Земельный участок вид объекта недвижимости			
Лист №1 Раздел 1	Всего листов раздела 1: 1	Всего разделов: 3	Всего листов выписки: 4
4 сентября 2020г.	Кадастровый номер: 69:34:0000020:665		
Номер кадастрового квартала:	69:34:0000020		
Дата присвоения кадастрового номера:	19.11.2009		
Ранее присвоенный государственный учетный номер:	данные отсутствуют		
Адрес (местоположение):	Местоположение установлено относительно ориентира, расположенного за пределами участка. Ориентир д. Знаменское. Участок находится примерно в 150 м, по направлению на юг от ориентира. Почтовый адрес ориентира: Тверская область-Р-н. Торопецкий, с/п. Понизовское, д. Знаменское.		
Площадь, м2:	10403 +/- 892		
Кадастровая стоимость, руб:	2954452		
Кадастровые номера расположенных в пределах земельного участка объектов недвижимости:	данные отсутствуют		
Категория земель:	Земли сельскохозяйственного назначения		
Виды разрешенного использования:	для ведения сельскохозяйственного производства, для ведения сельского хозяйства		
Статус записи об объекте недвижимости:	Сведения об объекте недвижимости имеют статус "актуальные"		
Особые отметки:	данные отсутствуют		
Получатель выписки:	Заявитель: Викторова (представитель правообладателя), Правообладатель: Владыкина инвестиционных паев закрытого инвестиционного фонда рентного "Перспектива" под управлением ООО "УК"Прямая Капитал" данные о которых устанавливаются на основании данных лицевых счетов владельцев инвестиционных паев в реестре владельцев инвестиционных паев и счетов депо владельцев инвестиционных паев. ИНН: 7718581523		

полное наименование должности	подпись	инициалы, фамилия
Специальный агент		Давыдова С.В.



Копия выписки


Выписка из Единого государственного реестра недвижимости об основных характеристиках и зарегистрированных правах на объект недвижимости
Сведения о зарегистрированных правах

Раздел 2 Лист 2

Земельный участок	
вид объекта недвижимости	
Лист №1 Раздел 2	Всего листов раздела 2: 2
	Всего разделов: 3
	Всего листов выписки: 4
4 сентября 2020г.	
Кадастровый номер:	69:34:0000020:665

1	Правообладатель (правообладатели):	1.1	Владельцы инвестиционных паев закрытого паевого инвестиционного фонда рентного "Перспектива" под управлением ООО "Управляющая компания "Прайма Капитал"
2	Вид, номер и дата государственной регистрации права:	2.1	Общая долевая собственность 69:34:0000020:665-69/081/2020-14 04.09.2020 14:54:40
4	Ограничение прав и обременение объекта недвижимости:		не зарегистрировано
4.1	вид:		Доверительное управление
	дата государственной регистрации:		04.09.2020 14:54:40
	номер государственной регистрации:		69:34:0000020:665-69/081/2020-15
	срок, на который установлено ограничение прав и обременение объекта недвижимости:		Срок действия с 04.09.2020 по 01.05.2026
	лицо, в пользу которого установлено ограничение прав и обременение объекта недвижимости:		Общество с ограниченной ответственностью «Управляющая компания «Прайма Капитал», ИНН: 3445028704
	основание государственной регистрации:		Правила доверительного управления Закрытым паевым инвестиционным фондом рентный "Перспектива" по управлению Обществом с ограниченной ответственностью "Управляющая компания "Прайма Капитал", № 2539. Выдан 25.02.2013 Изменения и дополнения в правила доверительного управления Закрытого паевого инвестиционного фонда рентный "Перспектива" под управлением Общества с ограниченной ответственностью "Управляющая компания "Прайма Капитал", № 1, Выдан 14.06.2013 Изменения и дополнения в правила доверительного управления Закрытого паевого инвестиционного фонда рентный "Перспектива" под управлением Общества с ограниченной ответственностью "Управляющая компания "Прайма Капитал", № 2, Выдан 11.11.2013 Изменения и дополнения в правила доверительного управления Закрытого паевого инвестиционного фонда рентный "Перспектива" под управлением Общества с ограниченной ответственностью "Управляющая компания "Прайма Капитал", № 3, Выдан 15.06.2020 Изменения и дополнения в правила доверительного управления Закрытого паевого инвестиционного фонда рентный "Перспектива" под управлением Общества с ограниченной ответственностью "Управляющая компания "Прайма Капитал", № 4, Выдан 17.08.2020

полное наименование должности	подпись	инициалы, фамилия
Регистратор Специалист-эксперт		Дубинина С.В.






Выписка из Единого государственного реестра недвижимости об основных характеристиках и зарегистрированных правах на объект недвижимости

Лист 3 Лист 4

Описание местоположения земельного участка

Земельный участок

вид объекта недвижимости

Лист №1 Раздел 3

Всего листов раздела 3: 1


Всего разделов: 3

Всего листов выписки: 4

4 сентября 2020г.

Кадастровый номер: 69-34:0000020:665

План (чертеж, схема) земельного участка



Масштаб 1:3000

Условные обозначения:

полное наименование должности	подпись	инициалы, фамилия
специалист-экономист		Лабунца С.Е.



Управление Федеральной службы государственной регистрации, кадастра и картографии по Тверской области
 отдел государственного кадастра недвижимости

Выписка из Единого государственного реестра недвижимости внесена следующие сведения:

Сведения об основных характеристиках объекта недвижимости

В Единый государственный реестр недвижимости внесены следующие сведения:

Земельный участок	
вид объекта недвижимости	
Лист №1 Раздел 1	Всего листов раздела 1: 1
	Всего разделов: 3
	Всего листов выписки: 4
4 сентября 2020г.	
Кадастровый номер:	69:34:0000020:667
Номер кадастрового квартала:	69:34:0000020
Дата присвоения кадастрового номера:	19.11.2009
Ранее присвоенный государственный учетный номер:	данные отсутствуют
Адрес (местоположение):	Местоположение установлено относительно относительно ориентира, расположенного за пределами участка Ориентир д. Знаменское, Участок находится примерно в 200 м, по направлению на юг от ориентира. Почтовый адрес ориентира: Тверская область, Р-н. Торопецкий, с/п. Пониозское, д. Знаменское.
Площадь, м2:	14303 +/- 1046
Кадастровая стоимость, руб.:	40620.52
Кадастровые номера расположенных в пределах земельного участка объектов недвижимости:	данные отсутствуют
Категория земель:	Земли сельскохозяйственного назначения
Виды разрешенного использования:	для ведения сельскохозяйственного производства, для ведения сельскохозяйственного производства
Степень записи об объекте недвижимости:	Сведения об объекте недвижимости имеют статус "актуальные"
Особые отметки:	данные отсутствуют
Подучетель выписки:	Зенн Антонина Викторовна (представитель правообладателя), Правообладатель: Выявлены инвестиционных паев закрытого паевого инвестиционного фонда реального "Перспектива" под управлением ООО "УК "Трафика Капитал", данные о которых устанавливаются на основании данных лицевых счетов владельцев инвестиционных паев в реестре владельцев инвестиционных паев и счетов депо владельцев инвестиционных паев. ИНН: 7718581523

Раздел 1 Лист 1

Колесниченко


Выписку
 полное наименование должности
 государственного акционера


 Подпись
 М.П.

Инициалы, фамилия
Давыдова С.Е.

Выписка из Единого государственного реестра недвижимости об основных характеристиках и зарегистрированных правах на объект недвижимости
Сведения о зарегистрированных правах

Лист 2 Лист 2

Земельный участок	
вид объекта недвижимости	
Лист №1 Раздел 2	Всего листов раздела 2: 2
	Всего разделов: 3
	Всего листов выписки: 4
4 сентября 2020:	
Кадастровый номер:	69:34:0000020:667

1	Правообладатель (правообладатели):	1.1	Владельцы инвестиционных паев закрытого паевого инвестиционного фонда рентного "Перспектива" под управлением ООО "Управляющая компания "Прага Капитал"
2	Вид, номер и дата государственной регистрации права:	2.1	Общая полевая собственность 69:34:0000020:667-69/081/2020-14 04.09.2020 15:05:41
3	Документы-основания	3.1	Договор купли-продажи недвижимого имущества № 19-07-20-4, № 15-07-20-4, Выдан 06.08.2020
4	Ограничение прав и обременение объекта недвижимости:		не зарегистрировано
4.1	вид:		Доверительное управление
	дата государственной регистрации:		04.09.2020 15:05:41
	номер государственной регистрации:		69:34:0000020:667-69/081/2020-15
	срок, на который установлено ограничение прав и обременение объекта недвижимости:		Срок действия с 04.09.2020 по 01.05.2026
	лицо, в пользу которого установлено ограничение прав и обременение объекта недвижимости:		Общество с ограниченной ответственностью «Управляющая компания «Прага Капитал», ИНН: 7718581523, ОГРН: 1067746469658
	основание государственной регистрации:		Правила доверительного управления Закрытым паевым инвестиционным фондом рентным "Перспектива" по управлению Общества с ограниченной ответственностью "Управляющая компания "Прага Капитал", № 2539, Выдан 25.02.2013
			Изменения и дополнения в правила доверительного управления паевого инвестиционного фонда рентный "Перспектива" под управлением Общества с ограниченной ответственностью "Управляющая компания "Прага Капитал", № 1, Выдан 4.06.2013
			Изменения и дополнения в правила доверительного управления паевого инвестиционного фонда рентный "Перспектива" под управлением Общества с ограниченной ответственностью "Управляющая компания "Прага Капитал", № 2, Выдан 11.11.2013
			Изменения и дополнения в правила доверительного управления Закрытого паевого инвестиционного фонда рентный "Перспектива" под управлением Общества с ограниченной ответственностью "Управляющая компания "Прага Капитал", № 3, Выдан 15.06.2020
			Изменения и дополнения в правила доверительного управления Закрытого паевого инвестиционного фонда рентный "Перспектива" под управлением Общества с ограниченной ответственностью "Управляющая компания "Прага Капитал", № 4, Выдан 17.08.2020

Выданный	полностью	М.П.	инициалы, фамилия
Специальный агент			
полное наименование должности			



Добукина С.В.

Кочетков Роман

Земельный участок		вид объекта недвижимости	
Лист №2 Раздел 2		Всего листов раздела 2: 2	
Кадастровый номер:		69-34-0000020.667	
4 сентября 2020г.		Всего листов выписки: 4	
5	Сведения о наличии решения об изъятии объекта недвижимости для государственных и муниципальных нужд:	данные отсутствуют	
6	Сведения об осуществлении государственной регистрации сделок, права, ограничения права без необходимого в силу закона согласия третьего лица, органа:	данные отсутствуют	

полное наименование должности - эксперт

Владимир

Инициалы, фамилия

М.П.



Выписка из Единого государственного реестра недвижимости об основных характеристиках и зарегистрированных правах на объект недвижимости

Описание местоположения земельного участка

Земельный участок

вид объекта недвижимости

Лист №1 Раздел 3

Всего листов раздела 3: 1

Всего разделов: 3

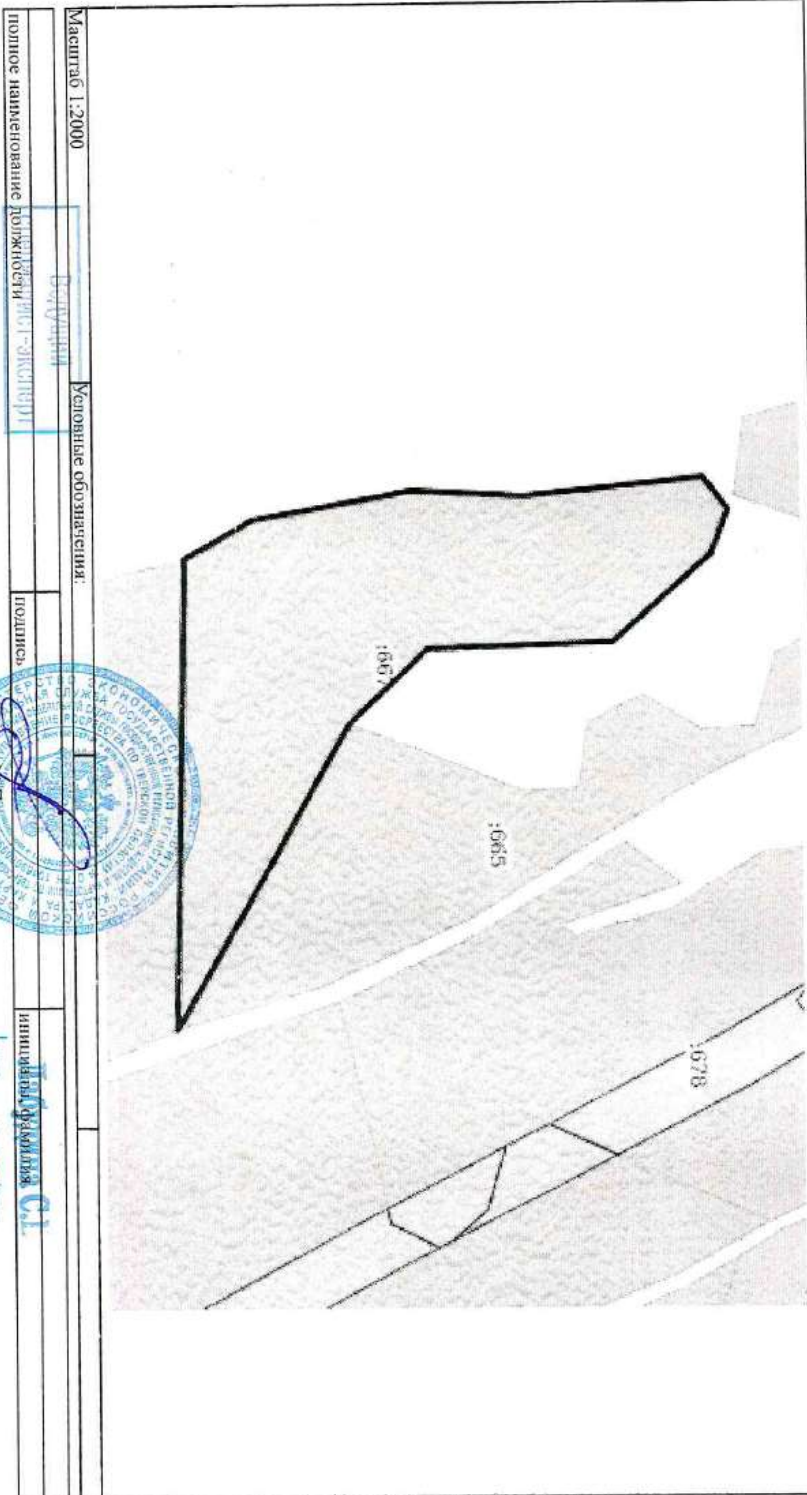
Всего листов выписки: 4

4 сентября 2020г.

Кадастровый номер:

69:34:0000020:667

План (чертеж, схема) земельного участка



Копия выписки

Удостоверение Федеральной службы государственной регистрации, кадастра и картографии по Тверской области
полное наименование органа регистрации права

Выписка из Единого государственного реестра недвижимости об основных характеристиках и зарегистрированных правах на объект недвижимости

Сведения об основных характеристиках объекта недвижимости

В Единый государственный реестр недвижимости внесены следующие сведения:

Земельный участок		Раздел 1 Лист 1	
вид объекта недвижимости			
Лист №1 Раздел 1	Всего листов размера 1: 1	Всего разделов: 3	Всего листов выписки: 4
4 сентября 2020г.	Кадастровый номер: 69-34:0000020:658	Кадастровый номер: 69-34:0000020:658	Кадастровый номер: 69-34:0000020:658
Номер кадастрового квартала:	69-34:0000020	Номер кадастрового квартала:	69-34:0000020
Дата присвоения кадастрового номера:	19.11.2009	Дата присвоения кадастрового номера:	19.11.2009
Ранее присвоенный государственный учетный номер:	данные отсутствуют	Ранее присвоенный государственный учетный номер:	данные отсутствуют
Адрес (местоположение):	Местоположение установлено относительно ориентира, расположенного за пределами участка. Ориентир д. Знаменское. Участок находится примерно в 1000 м. по направлению на северо-запад от ориентира. Почтовый адрес ориентира: Тверская область, р-н. Торопецкий, с/п. Понизовское, д. Знаменское.	Адрес (местоположение):	Местоположение установлено относительно ориентира, расположенного за пределами участка. Ориентир д. Знаменское. Участок находится примерно в 1000 м. по направлению на северо-запад от ориентира. Почтовый адрес ориентира: Тверская область, р-н. Торопецкий, с/п. Понизовское, д. Знаменское.
Площадь, м2:	18165 +/- 1179	Площадь, м2:	18165 +/- 1179
Кадастровая стоимость, руб:	51588,6	Кадастровая стоимость, руб:	51588,6
Кадастровые номера расположенных в пределах земельного участка объектов недвижимости:	данные отсутствуют	Кадастровые номера расположенных в пределах земельного участка объектов недвижимости:	данные отсутствуют
Категория земель:	Земли сельскохозяйственного назначения	Категория земель:	Земли сельскохозяйственного назначения
Вид разрешенного использования:	для ведения сельскохозяйственного производства, для ведения сельскохозяйственного производства	Вид разрешенного использования:	для ведения сельскохозяйственного производства, для ведения сельскохозяйственного производства
Статус записи об объекте недвижимости:	Сведения об объекте недвижимости имеют статус "актуальные"	Статус записи об объекте недвижимости:	Сведения об объекте недвижимости имеют статус "актуальные"
Способы обременения:	данные отсутствуют	Способы обременения:	данные отсутствуют
Получатель выписки:	Защит Антонина Викторовна (представитель правообладателя), Правообладатель: Владелец инвестиционных паев закрытого паевого инвестиционного фонда рентного "Перспектива" под управлением ООО "УК "Трайта Капитал", данные о которых устанавливаются на основании данных лицевых счетов владельцев инвестиционных паев в реестре владельцев инвестиционных паев и счетов депо владельцев инвестиционных паев, ИНН: 7718581523	Получатель выписки:	Защит Антонина Викторовна (представитель правообладателя), Правообладатель: Владелец инвестиционных паев закрытого паевого инвестиционного фонда рентного "Перспектива" под управлением ООО "УК "Трайта Капитал", данные о которых устанавливаются на основании данных лицевых счетов владельцев инвестиционных паев в реестре владельцев инвестиционных паев и счетов депо владельцев инвестиционных паев, ИНН: 7718581523

полное наименование должности: специалист	подпись: 	инициалы, фамилия: Давутова С.А.
---	---	---



Выписка из Единого государственного реестра недвижимости об основных характеристиках и зарегистрированных правах на объект недвижимости
Сведения о зарегистрированных правах

Земельный участок	
вид объекта недвижимости	
Лист №1 Размер 2	Всего листов раздела 2: 2
	Всего разделов: 3
	Всего листов выписки: 4
4 сентября 2020г.	
Кадастровый номер:	69:34:0000020:658

1	Правообладатель (правообладатели):	1.1	Владельца инвестиционных паев закрытого паевого инвестиционного фонда рентного "Перспектива" под управлением ООО "Управляющая компания "Прага Капитал"
2	Вид, номер и дата государственной регистрации права:	2.1	Общая долевая собственность 69:34:0000020:658-69/081/2020-14 04.09.2020 13:03:40
4	Ограничение прав и обременение объекта недвижимости:		не зарегистрировано
4.1	вид:		Доверительное управление
	дата государственной регистрации:		04.09.2020 13:03:40
	номер государственной регистрации:		69:34:0000020:658-69/081/2020-15
	срок, на который установлено ограничение прав и обременение объекта недвижимости:		Срок действия с 04.09.2020 по 01.05.2026
	лицо, в пользу которого установлено ограничение прав и обременение объекта недвижимости:		Общество с ограниченной ответственностью «Управляющая компания «Прага Капитал», ИНН: 7718581523, ОГРН: 1067746469658
	основание государственной регистрации:		Правила доверительного управления Закрытым паевым инвестиционным фондом рентным "Перспектива" по управлению Обществом с ограниченной ответственностью "Управляющая компания "Прага Капитал", № 2539, Выдан 25.02.2013 Изменения и дополнения в правила доверительного управления Закрытого паевого инвестиционного фонда рентный "Перспектива" под управлением Общества с ограниченной ответственностью "Управляющая компания "Прага Капитал", № 1, Выдан 14.06.2013 Изменения и дополнения в правила доверительного управления Закрытого паевого инвестиционного фонда рентный "Перспектива" под управлением Общества с ограниченной ответственностью "Управляющая компания "Прага Капитал", № 2, Выдан 11.11.2013 Изменения и дополнения в правила доверительного управления Закрытого паевого инвестиционного фонда рентный "Перспектива" под управлением Общества с ограниченной ответственностью "Управляющая компания "Прага Капитал", № 3, Выдан 15.06.2020 Изменения и дополнения в правила доверительного управления Закрытого паевого инвестиционного фонда рентный "Перспектива" под управлением Общества с ограниченной ответственностью "Управляющая компания "Прага Капитал", № 4, Выдан 17.08.2020




полное наименование должности - подпись	подпись	инициалы, фамилия
Вяучина		Вяучина С.М.



Земельный участок вид объекта недвижимости			
Лист №2 Раздел 2	Всего листов раздела 2: 2	Всего разделов: 3	Всего листов выписки: 4
4 сентября 2020г.		Кадастровый номер: 69:34:0000020:658	
5	Сведения о наличии решения об изъятии объекта недвижимости для государственных и муниципальных нужд:	данные отсутствуют	
6	Сведения об осуществлении государственной регистрации сделки, права, ограничения права без необходимого в силу закона согласия третьего лица, органа:	данные отсутствуют	

Лист 3



	
	
полное наименование должности	инициалы фамилия

Выписка из Единого государственного реестра недвижимости об основных характеристиках и зарегистрированных правах на объект недвижимости

Раздел 3 Лист 4

Описание местоположения земельного участка

Земельный участок

вид объекта недвижимости

Лист №1 Раздел 3

Всего листов раздела 3: 1

Всего разделов: 3

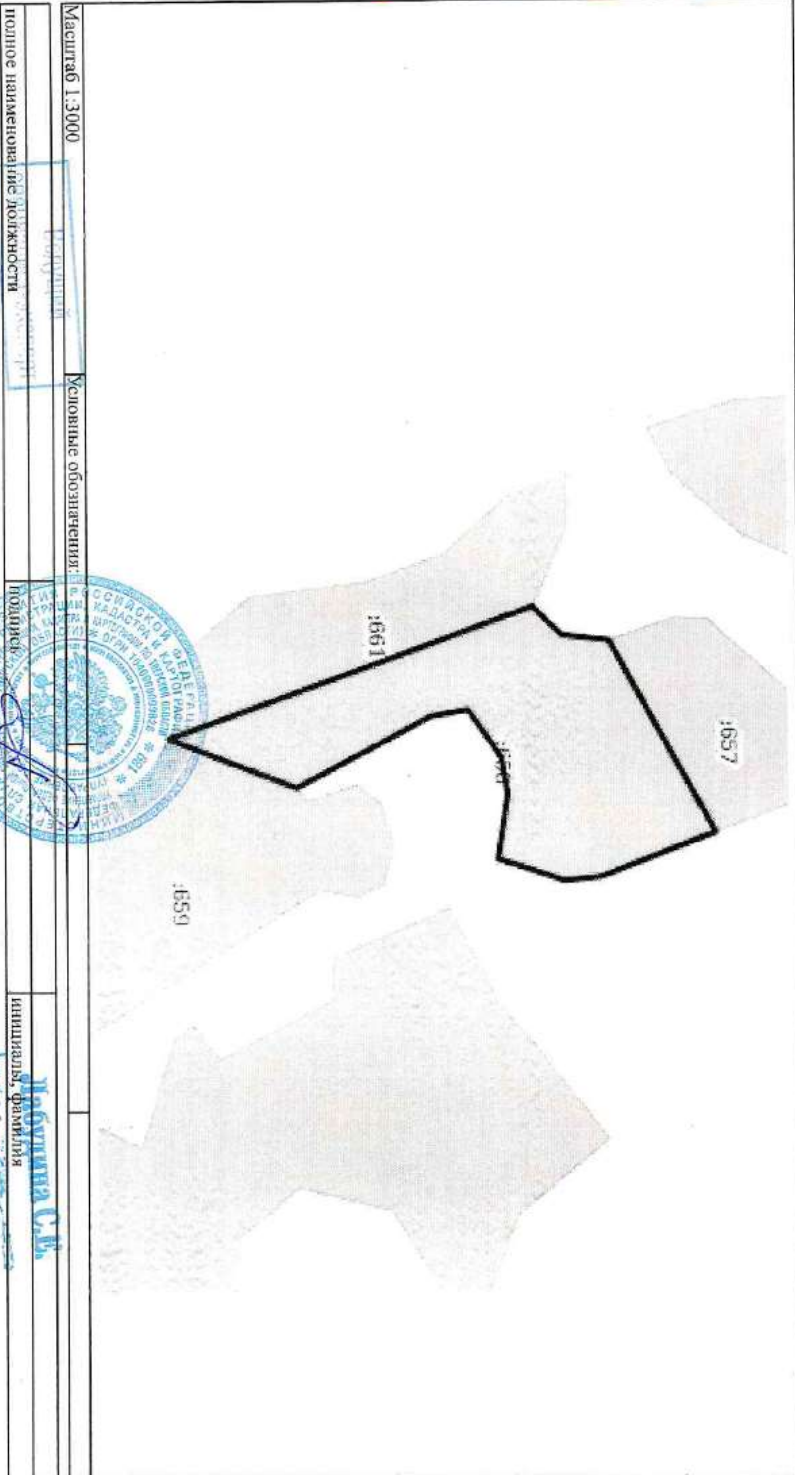
Всего листов выписки: 4

4 сентября 2020г.

Кадастровый номер:

69:34:0000020:658

План (чертеж, схема) земельного участка



Кочетков Павел

Управление Федеральной службы государственной регистрации, кадастра и картографии по Тверской области
полное наименование органа регистрации при

Выписка из Единого государственного реестра недвижимости об основных характеристиках и зарегистрированных правах на объект недвижимости

Сведения об основных характеристиках объекта недвижимости
В Единый государственный реестр недвижимости внесены следующие сведения:

Раздел 1 Лист 1

Земельный участок			
вид объекта недвижимости			
Лист №1	Раздел 1	Всего листов раздела 1: 1	Всего листов выписки: 4
4 сентября 2020г.	Кадастровый номер:	69:34:0000020:660	
Кадастровый номер:	69:34:0000020:660		
Номер кадастрового квартала:	69.34.0000020		
Дата присвоения кадастрового номера:	19.11.2009		
Ранее присвоенный государственный учетный номер:	данные отсутствуют		
Адрес (местоположение):	Местоположение установлено относительно ориентира, расположенного за пределами участка. Ориентир д. Знаменское, Участок находится примерно в 650 м. по направлению на северо-запад от ориентира. Плотный адрес ориентира: Тверская область, Р-н. Торопецкий, с/п. Понизовское, д. Знаменское.		
Площадь, м ² :	18200 +/- 1180		
Кадастровая стоимость, руб:	51688		
Кадастровые номера расположенных в пределах земельного участка объектов недвижимости:	данные отсутствуют		
Категория земель:	Земли сельскохозяйственного назначения		
Виды разрешенного использования:	для ведения сельскохозяйственного производства, для ведения сельскохозяйственного производства		
Статус записи об объекте недвижимости:	Сведения об объекте недвижимости имеют статус "актуальные"		
Особые отметки:	данные отсутствуют		
Получатель выписки:	Заяв. Антонина Викторовна (представитель правообладателя), Правообладатель: Вицеельца инвестиционных паев закрытого паевого инвестиционного фонда рентного "Перспектива" под управлением ООО "УК"Права Капитал" данные о которых устанавливаются на основании данных лицевых счетов владельцев инвестиционных паев в реестре владельцев инвестиционных паев и счетов депо владельцев инвестиционных паев, ИНН: 7718581523		

полное наименование должности - эксперт	подпись	инициалы, фамилия
---	---------	-------------------



М.И.
Морозова С.К.

Колосов С.И.

Выписка из Единого государственного реестра недвижимости об основных характеристиках и зарегистрированных правах на объект недвижимости
Сведения о зарегистрированных правах

Земельный участок	
Вид объекта недвижимости	
Лист №1 Раздел 2	Всего листов раздела 2: 2
	Всего разделов: 3
	Всего листов выписки: 4
4 сентября 2020г.	
Кадастровый номер:	69:34:0000020:660

1	Правообладатель (правообладатели):	1.1	Владельцы инвестиционных паев закрытого паевого инвестиционного фонда рентного "Перспектива" под управлением ООО "Управляющая компания "Трагма Капитал"
2	Вид, номер и дата государственной регистрации права:	2.1	Общая долевая собственность 69:34:0000020:660-69/081/2020-14 04.09.2020 14:29:49
3	Документы-основания	3.1	Договор купли-продажи недвижимого имущества № 19-07-20-4, № 19-07-20-4, Выдан 06.08.2020 не зарегистрировано
4	Ограничение прав и обременение объекта недвижимости:		
4.1	вид: дата государственной регистрации: номер государственной регистрации: срок, на который установлено ограничение прав и обременение объекта недвижимости: лицо, в пользу которого установлено ограничение прав и обременение объекта недвижимости: основание государственной регистрации:	Доверительное управление 04.09.2020 14:29:49 69:34:0000020:660-69/081/2020-15 Срок действия с 04.09.2020 по 01.05.2026 Общество с ограниченной ответственностью «Управляющая компания «Трагма Капитал», ИНН: 3445028704	Правила доверительного управления Закрытым паевым инвестиционным фондом рентным "Перспектива" по управлению Общества с ограниченной ответственностью "Управляющая компания "Трагма Капитал", № 2539, Выдан 25.02.2013 Изменения и дополнения вносимые в правила доверительного управления Закрытого паевого инвестиционного фонда рентный "Перспектива" под управлением Общества с ограниченной ответственностью "Управляющая компания "Трагма Капитал", № 1, Выдан 14.06.2013 Изменения и дополнения вносимые в правила доверительного управления Закрытого паевого инвестиционного фонда рентный "Перспектива" под управлением Общества с ограниченной ответственностью "Управляющая компания "Трагма Капитал", № 2, Выдан 11.11.2013 Изменения и дополнения вносимые в правила доверительного управления Закрытого паевого инвестиционного фонда рентный "Перспектива" под управлением Общества с ограниченной ответственностью "Управляющая компания "Трагма Капитал", № 3, Выдан 15.06.2020 Изменения и дополнения вносимые в правила доверительного управления Закрытого паевого инвестиционного фонда рентный "Перспектива" под управлением Общества с ограниченной ответственностью "Управляющая компания "Трагма Капитал", № 4, Выдан 17.08.2020

полное наименование должности	Ведущий специалист-эксперт	подпись:	М.П.	инициалы, фамилия:	Добруца С.В.
-------------------------------	----------------------------	----------	------	--------------------	--------------



Выписка из Единого государственного реестра недвижимости о характеристиках и зарегистрированных правах на объект недвижимости
Описание местоположения земельного участка

Земельный участок
вид объекта недвижимости

Лист №1 Раздел 3

Всего листов раздела 3: 1

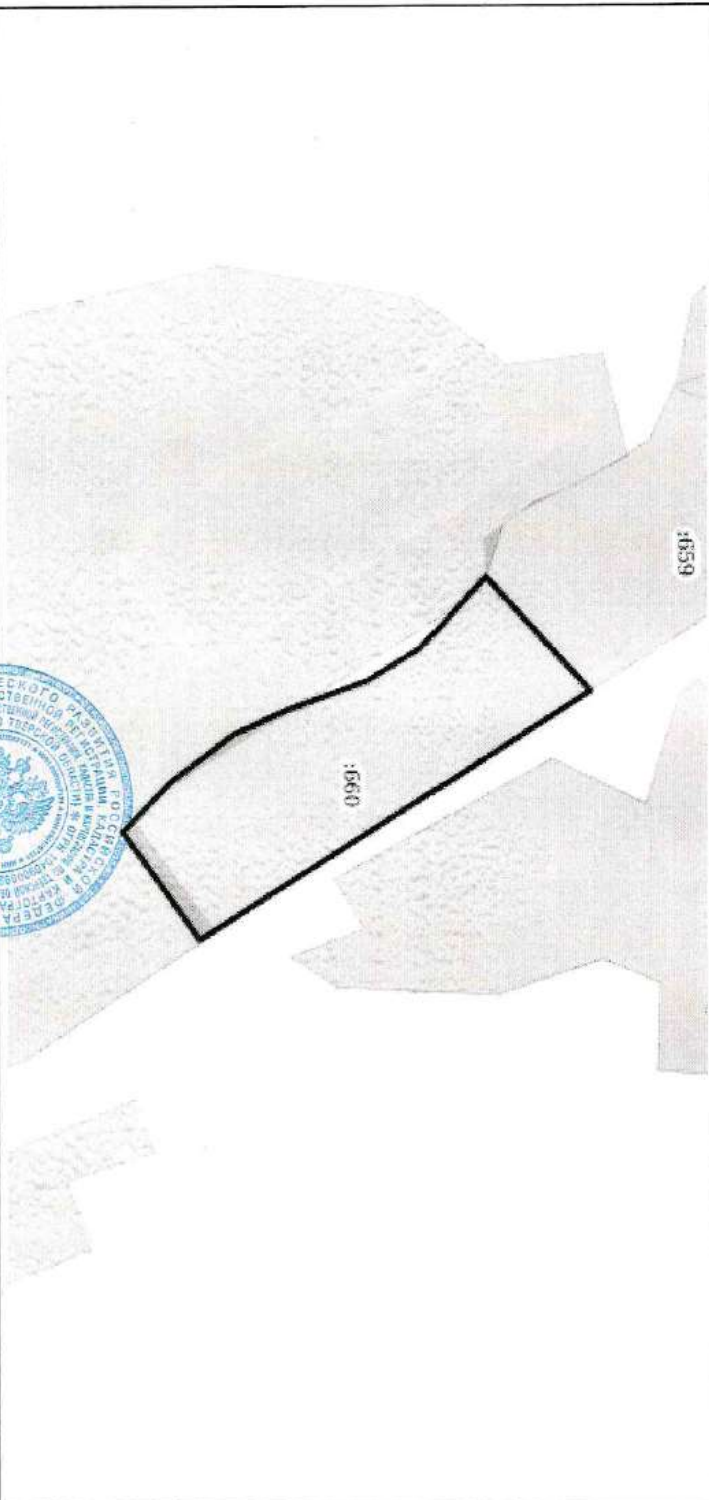
Всего разделов: 3

Всего листов выписки: 4

4 сентября 2020г.

Кадастровый номер: 69-34-0000020-660

План (чертеж, схема) земельного участка



Масштаб 1:3000
Условные обозначения:

полное наименование должности: **Учредитель**

подпись

инициалы, фамилия

Специалист-эксперт



Давыдова С.В.

A handwritten signature in blue ink, followed by a blue circular official stamp. The stamp contains the text 'ФЕДЕРАЛЬНОЕ АГЕНТСТВО ТЕХНИЧЕСКОГО РЕГУЛИРОВАНИЯ И СОГЛАСОВАНИЯ' and 'ФЕДЕРАЛЬНОЕ АГЕНТСТВО ТЕХНИЧЕСКОГО РЕГУЛИРОВАНИЯ И СОГЛАСОВАНИЯ'. The name 'Давыдова С.В.' is visible within the stamp.

Управление Федеральной службы государственной регистрации, кадастра и картографии по Тверской области
полное наименование органа регистрации права

Выписка из Единого государственного реестра недвижимости об основных характеристиках и зарегистрированных правах на объект недвижимости

Сведения об основных характеристиках объекта недвижимости

В Единый государственный реестр недвижимости внесены следующие сведения:

Раздел 1 Лист 1

Земельный участок	
вид объекта недвижимости	
Лист №1	Раздел 1
Всего листов раздела 1: 1	Всего листов выписки: 4
Кадастровый номер:	69:34:0000020:659
4 сентября 2020г.	
Номер кадастрового квартала:	69:34:0000020
Дата присвоения кадастрового номера:	19.11.2009
Ранее присвоенный государственный учетный номер:	данные отсутствуют
Адрес (местоположение):	Местоположение установлено относительно ориентира, расположенного за пределами участка Ориентир Д. Знаменское. Участок находится примерно в 850 м, по направлению на северо-запад от ориентира. Почтовый адрес ориентира: Тверская область, р-н. Торопецкий, с/п. Пониозовское, д. Знаменское.
Площадь, м ² :	18207 +/- 1181
Кадастровая стоимость, руб.:	51707,88
Кадастровые номера расположенных в пределах земельного участка объектов недвижимости:	данные отсутствуют
Категория земель:	Земли сельскохозяйственного назначения
Вид разрешенного использования:	для ведения сельскохозяйственного производства, для ведения сельскохозяйственного производства
Статус записи об объекте недвижимости:	Сведения об объекте недвижимости имеют статус "актуальные"
Особые отметки:	данные отсутствуют
Получатель выписки:	Заявитель: Викторона (представитель правообладателя), Правообладатель: Владильна инвестиционных паев закрытого паевого инвестиционного фонда рентного "Перспектива" под управлением ООО "УК"Тригла Капитал", данные о которых устанавливаются на основании данных лицевых счетов вкладывающейся инвестиционных паев в реестре вкладывающейся инвестиционных паев и счетов депо вкладывающейся инвестиционных паев, ИНН: 7718581523

полное наименование должности:	Выписчик	подпись:	М.П.	инициалы, фамилия:	Морозова С.В.
--------------------------------	----------	----------	------	--------------------	---------------



Выписка из Единого государственного реестра недвижимости об основных характеристиках и зарегистрированных правах на объект недвижимости
Сведения о зарегистрированных правах

Земельный участок	
вид объекта недвижимости	Земельный участок
Лист №1 Раздел 2	Всего листов раздела 2- 2
	Всего разделов: 3
4 сентября 2020г.	Всего листов выписки: 4
Кадастровый номер:	69:34:0000020:659

1	Правообладатель (правообладатели):	1.1	Владельцы инвестиционных паев закрытого паевого инвестиционного фонда рентного "Перспектива" под управлением ООО "Управляющая компания "Прагма Капитал"
2	Вид, номер и дата государственной регистрации права:	2.1	Общая долевая собственность 69:34:0000020:659-69/081/2020-14 04.09.2020 14:08:51
4	Ограничение прав и обременение объекта недвижимости:		не зарегистрировано
4.1	Вид:		Доверительное управление
	дата государственной регистрации:		04.09.2020 14:08:51
	номер государственной регистрации:		69:34:0000020:659-69/081/2020-15
	срок, на который установлено ограничение прав и обременение объекта недвижимости:		Срок действия с 04.09.2020 по 01.05.2026
	лицо, в пользу которого установлено ограничение прав и обременение объекта недвижимости:		Общество с ограниченной ответственностью «Управляющая компания «Прагма Капитал», ИНН: 7718581523, ОГРН: 1067746409658
	основание государственной регистрации:		Правила доверительного управления Закрытым паевым инвестиционным фондом рентным "Перспектива" по управлению Обществом с ограниченной ответственностью "Управляющая компания "Прагма Капитал", № 2539, Выдан 25.02.2013
			Изменения и дополнения в правила доверительного управления Закрытого паевого инвестиционного фонда рентный "Перспектива" под управлением Общества с ограниченной ответственностью "Управляющая компания "Прагма Капитал", № 1, Выдан 14.06.2013
			Изменения и дополнения в правила доверительного управления Закрытого паевого инвестиционного фонда рентный "Перспектива" под управлением Общества с ограниченной ответственностью "Управляющая компания "Прагма Капитал", № 2, Выдан 11.11.2013
			Изменения и дополнения в правила доверительного управления Закрытого паевого инвестиционного фонда рентный "Перспектива" под управлением Общества с ограниченной ответственностью "Управляющая компания "Прагма Капитал", № 3, Выдан 15.06.2020
			Изменения и дополнения в правила доверительного управления Закрытого паевого инвестиционного фонда рентный "Перспектива" под управлением Общества с ограниченной ответственностью "Управляющая компания "Прагма Капитал", № 4, Выдан 17.08.2020

полное наименование должности	подпись	инициалы, фамилия
интерактивный аккредитованный специалист		М.П.



Земельный участок		Лист 3	
вид объекта недвижимости			
Лист №2 Раздел 2	Всего листов раздела 2: 2	Всего разделов: 3	Всего листов выписки: 4
4 сентября 2020г:		69:34:0000020:659	
Кадастровый номер:			
5	Сведения о наличии решения об изъятии объекта недвижимости для государственных и муниципальных нужд:	данные отсутствуют	
6	Сведения об осуществлении государственной регистрации сделки, права, ограничения права без необходимого в силу закона согласия третьего лица, органа:	данные отсутствуют	

полное наименование должности	полное наименование должности	полное наименование должности	полное наименование должности
Возвращен	Возвращен	Возвращен	Возвращен



Выписка из Единого государственного реестра недвижимости об основных характеристиках и зарегистрированных правах на объект недвижимости

Лист 3 Лист 4

Описание местоположения земельного участка

Земельный участок

вид объекта недвижимости

Лист №1 Раздел 3

Всего листов раздела 3: 1

Всего разделов: 3

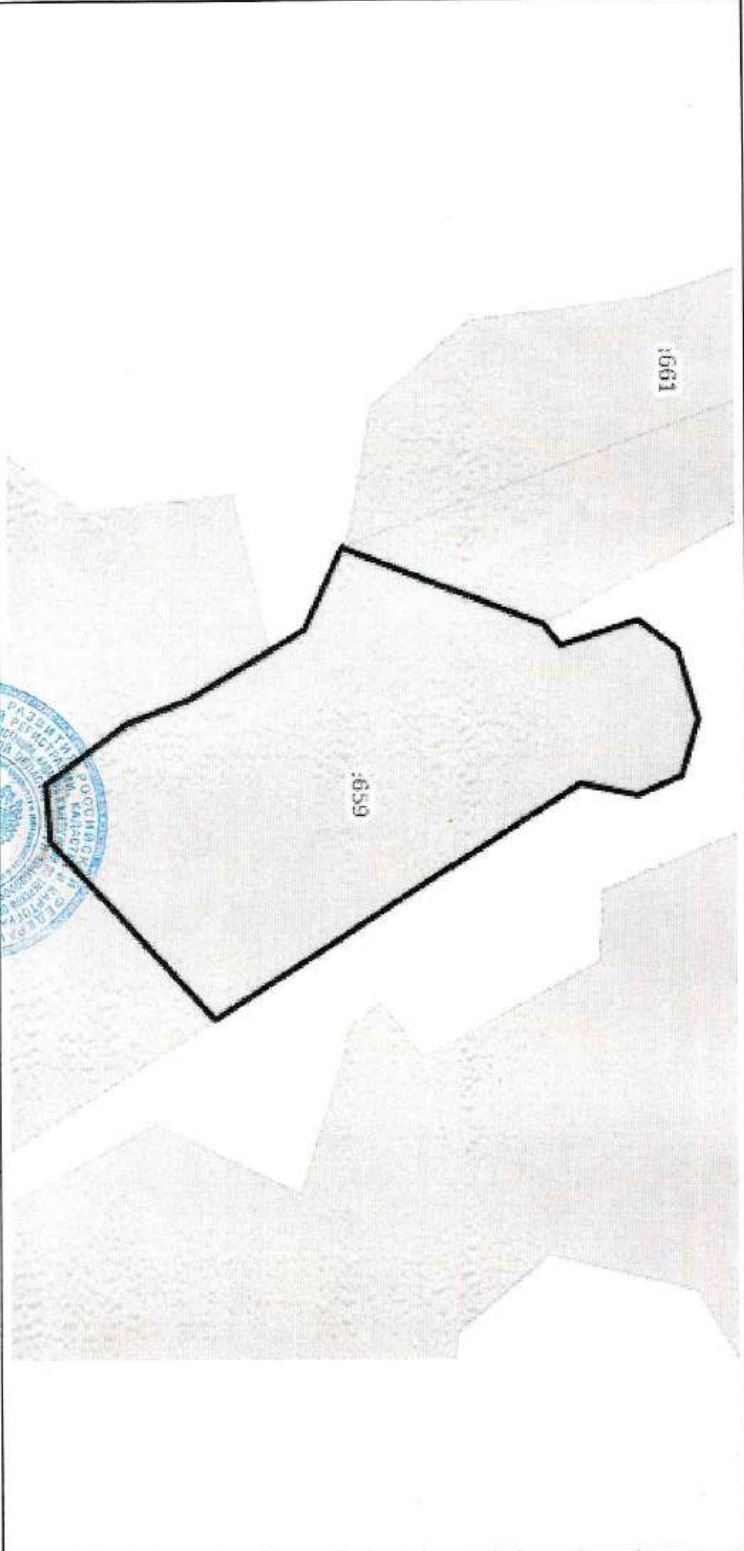
Всего листов выписки: 4

4 сентября 2020г.

Кадестровый номер:

69:34:0000020:659

План (чертеж, схема) земельного участка



Масштаб 1:2000

Условные обозначения:

полное наименование должности	подпись	инициалы
Инженер-экономист		Рябовичева СВ



Управление Федеральной службы государственной регистрации, кадастра и картографии по Тверской области
 Главное информационное отделение государственной регистрации права

Выписка из Единого государственного реестра недвижимости об основных характеристиках и зарегистрированных правах на объект недвижимости

Сведения об основных характеристиках объекта недвижимости

В Единый государственный реестр недвижимости внесены следующие сведения:

Раздел 1 Лист 1

Земельный участок вид объекта недвижимости			
Лист №1	Раздел 1	Всего листов размера 1: 1	Всего листов выписки: 4
4 сентября 2020г.			
Кадастровый номер:	69-34-0000020/668		
Номер кадастрового квартала:	69-34-0000020		
Дата присвоения кадастрового номера:	19.11.2009		
Ранее присвоенный государственный учетный номер:	данные отсутствуют		
Адрес (местоположение):	Местоположение установлено относительно ориентира, расположенного за пределами участка. Ориентир д. Знаменское. Участок находится примерно в 400 м, по направлению на юг от ориентира. Почтовый адрес ориентира: Тверская область, р-н. Торопецкий, с/п. Понизовское, д. Знаменское.		
Площадь, м2:	40104 +/- 1752		
Кадастровая стоимость, руб:	113895,36		
Кадастровые номера расположенных в пределах земельного участка объектов недвижимости:	данные отсутствуют		
Категория земель:	Земли сельскохозяйственного назначения		
Виды разрешенного использования:	для ведения сельскохозяйственного производства, для ведения сельскохозяйственного производства		
Статус записи об объекте недвижимости:	Сведения об объекте недвижимости имеют статус "актуальные"		
Особые отметки:	данные отсутствуют		
Получатель выписки:	ЗАОЦ Антонина Викторовна (представитель правообладателя), Правообладатель: Владельцы инвестиционных паев закрытого паевого инвестиционного фонда Рентного "Перспективы" под управлением ООО "УК "Траста Капитал", данные о которых устанавливаются на основании данных лицевых счетов владельцев инвестиционных паев в реестре владельцев инвестиционных паев и счетов депо владельцев инвестиционных паев, ИНН: 7718581523		

полное наименование должности	подпись	инициалы, фамилия
Рабочий		Якушина С.В.



Выписка из Единого государственного реестра недвижимости об основных характеристиках и зарегистрированных правах на объект недвижимости
 Сведения о зарегистрированных правах

Лист 2 Лист 2

Земельный участок	
вид объекта недвижимости	
Лист №1 Раздел 2	Всего листов раздела 2: 2
Всего листов выписки: 4	
4 сентября 2020г.	Всего листов выписки: 4
Кадастровый номер:	69:34:0000020:668

1	Правообладатель (правообладатели):	1.1	Выделены инвестиционных паев закрытого паевого инвестиционного фонда рентного "Перспектива" под управлением ООО "Управляющая компания "Прагма Капитал"
2	Вид, номер и дата государственной регистрации права:	2.1	Общая долевая собственность 69:34:0000020:668-69/081/2020-14 04.09.2020 15:13:28
3	Документы-основания	3.1	Договор купли-продажи недвижимого имущества № 19-07-20-4, № 19-07-20-4, Выдан 06.08.2020
4	Ограничение прав и обременение объекта недвижимости:		не зарегистрировано
4.1	вид:		Доверительное управление
	дата государственной регистрации:		04.09.2020 15:13:28
	номер государственной регистрации:		69:34:0000020:668-69/081/2020-15
	срок, на который установлено ограничение прав и обременение объекта недвижимости:		Срок действия с 04.09.2020 по 01.05.2026
	лицо, в пользу которого установлено ограничение прав и обременение объекта недвижимости:		Общество с ограниченной ответственностью «Управляющая компания "Прагма Капитал", ИНН: 3445028704
	основание государственной регистрации:		<p>Правила доверительного управления Закрытым паевым инвестиционным фондом рентный "Перспектива" по управлению Общества с ограниченной ответственностью "Управляющая компания "Прагма Капитал", № 2539, Выдан 25.02.2013</p> <p>Изменения и дополнения вносимые в правила доверительного управления Закрытого паевого инвестиционного фонда рентный "Перспектива" под управлением Общества с ограниченной ответственностью "Управляющая компания "Прагма Капитал", № 1, Выдан 14.06.2013</p> <p>Изменения и дополнения вносимые в правила доверительного управления Закрытого паевого инвестиционного фонда рентный "Перспектива" под управлением Общества с ограниченной ответственностью "Управляющая компания "Прагма Капитал", № 2, Выдан 11.11.2013</p> <p>Изменения и дополнения вносимые в правила доверительного управления Закрытого паевого инвестиционного фонда рентный "Перспектива" под управлением Общества с ограниченной ответственностью "Управляющая компания "Прагма Капитал", № 3, Выдан 15.06.2020</p> <p>Изменения и дополнения вносимые в правила доверительного управления Закрытого паевого инвестиционного фонда рентный "Перспектива" под управлением Общества с ограниченной ответственностью "Управляющая компания "Прагма Капитал", № 4, Выдан 17.08.2020</p>

полное наименование должности:	получить:	инициалы, фамилия
получить:	получить:	получить:



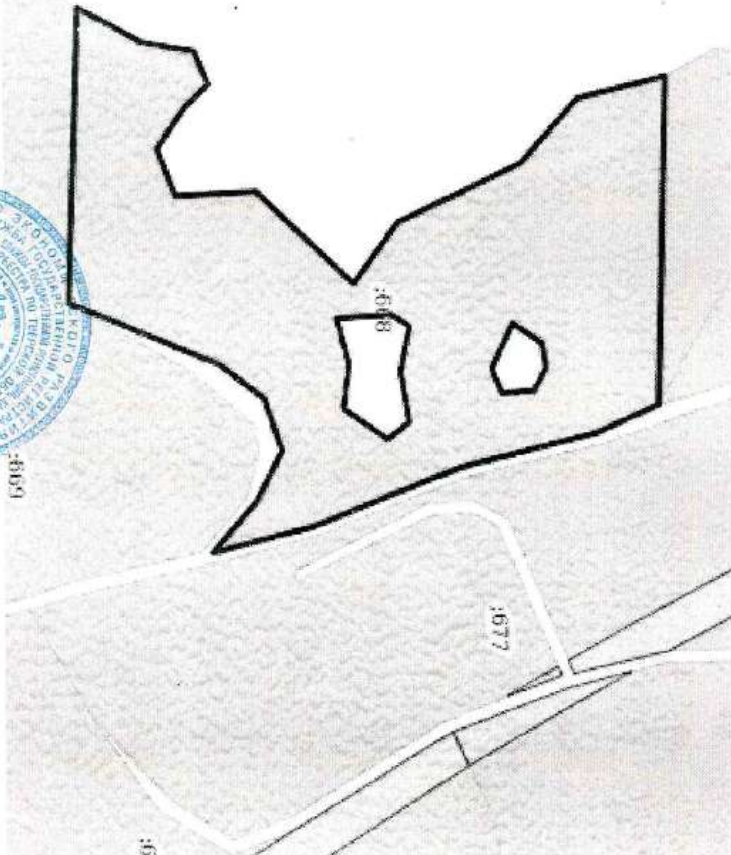


Добушова С.В.



Выписка из Единого государственного реестра недвижимости о характеристиках и зарегистрированных правах на объект недвижимости

Описание местоположения земельного участка

Раздел 3 Лист 4

Земельный участок	
Вид объекта недвижимости	
Лист №1 Раздел 3	Всего листов раздела 3: 1
	Всего разделов: 3
4 сентября 2020г.	Всего листов выписки: 4
Кадастровый номер:	69:34:0000020:668
План (чертеж, схема) земельного участка	
	
Масштаб 1:3000	Условные обозначения:
подпись	инициалы, фамилия
	




Управление Федеральной службы государственной регистрации, кадастра и картографии по Тверской области
подполное наименование органа регистрации права

Выписка из Единого государственного реестра недвижимости об основных характеристиках и зарегистрированных правах на объект недвижимости

Сведения об основных характеристиках объекта недвижимости

В Единый государственный реестр недвижимости внесены следующие сведения:

Раздел 1 Лист 1

Земельный участок		Вид объекта недвижимости	
Лист №1 Раздел 1	Всего листов раздела 1: 1	Всего разделов: 3	Всего листов выписки: 4
7 сентября 2020г.	Кадастровый номер:	69.34.0000020-728	
Номер кадастрового квартала:	69.34.0000020		
Дата присвоения кадастрового номера:	27.12.2011		
Ранее присвоенный государственный учетный номер:	данные отсутствуют		
Адрес (местоположение):	Местоположение установлено относительно ориентира, расположенного в границах участка. Почтовый адрес ориентира: обл. Тверская, р-н Торжокский, с/п Тоннозавское, д. Знаменское (1810 м на северо-запад) из земель совхоза "Знаменский".		
Площадь, м ² :	3003 +/- 479		
Кадастровая стоимость, руб:	8528,52		
Кадастровые номера расположенных в пределах земельного участка объектов недвижимости:	данные отсутствуют		
Категория земель:	Земли сельскохозяйственного назначения		
Виды разрешенного использования:	для ведения сельскохозяйственного производства, для ведения сельскохозяйственного производства		
Статус записи об объекте недвижимости:	Сведения об объекте недвижимости имеют статус "актуальные"		
Особые отметки:	данные отсутствуют		
Получатель выписки:	Заявитель: Викторова (представитель правообладателя), Правообладатель: Владелец инвестиционных паев закрытого паевого инвестиционного фонда рентного "Перспектива" под управлением ООО "УК "Трафик Капитал", данные о которых устанавливаются на основании данных лицевых счетов владельцев инвестиционных паев в реестре владельцев инвестиционных паев и счетов депо владельцев инвестиционных паев, ИНН: 7718581523		

полное наименование должности	подпись	инициалы, фамилия
Выписчик Специалист-эксперт		Давыдова С.М.



Выписка из Единого государственного реестра недвижимости о характеристиках и зарегистрированных правах на объект недвижимости
Сведения о зарегистрированных правах

Раздел 2 Лист 2

Земельный участок		
вид объекта недвижимости		
Лист №1 Раздел 2	Всего листов раздела 2. 2	Всего разделов: 3
		Всего листов выписки: 4
7 сентября 2020г.		
Кадастровый номер:	69:34:0000020:728	

1	Правообладатель (правообладатели):	1.1	Владельцы инвестиционных паев закрытого паевого инвестиционного фонда рентного "Перспектива" под управлением ООО "Управляющая компания "Прагма Капитал"
2	Вид, номер и дата государственной регистрации права:	2.1	Общая долевая собственность 69:34:0000020:728-69/081/2020-8 07.09.2020 12:52:54
4	Ограничение прав и обременение объекта недвижимости:	не зарегистрировано	
4.1	вид:	Доверительное управление	
	дата государственной регистрации:	07.09.2020 12:52:54	
	номер государственной регистрации:	69:34:0000020:728-69/081/2020-9	
	срок, на который установлено ограничение прав и обременение объекта недвижимости:	Срок действия с 07.09.2020 по 01.05.2026	
	тип, в пользу которого установлено ограничение прав и обременение объекта недвижимости:	3445028/04	
	основание государственной регистрации:	Общество с ограниченной ответственностью «Управляющая компания "Прагма Капитал", ИНН: 3445028/04 по управлению Обществом с ограниченной ответственностью "Управляющая компания "Прагма Капитал", № 2539, Выдан 25.02.2013	
		Изменения и дополнения вносимые в правила доверительного управления Закрытого паевого инвестиционного фонда рентный "Перспектива" под управлением Общества с ограниченной ответственностью "Управляющая компания "Прагма Капитал", № 1, Выдан 14.06.2013	
		Изменения и дополнения вносимые в правила доверительного управления Закрытого паевого инвестиционного фонда рентный "Перспектива" под управлением Общества с ограниченной ответственностью "Управляющая компания "Прагма Капитал", № 2, Выдан 11.11.2013	
		Изменения и дополнения вносимые в правила доверительного управления Закрытого паевого инвестиционного фонда рентный "Перспектива" под управлением Общества с ограниченной ответственностью "Управляющая компания "Прагма Капитал", № 3, Выдан 15.06.2020	
		Изменения и дополнения вносимые в правила доверительного управления Закрытого паевого инвестиционного фонда рентный "Перспектива" под управлением Общества с ограниченной ответственностью "Управляющая компания "Прагма Капитал", № 4, Выдан 17.08.2020	

Полное наименование должности:	подпись:	инициалы, фамилия:
Выручен		Пасукина С.К.



Ковалева Елена


Земельный участок вид объекта недвижимости			
Лист №2, Раздел 2	Всего листов раздела 2: 2	Всего разделов: 3	Всего листов выписки: 4
7 сентября 2020г.		Кадастровый номер: 69:34:0000020:728	
5	Сведения о наличии решения об изъятии объекта недвижимости для государственных и муниципальных нужд:	данные отсутствуют	
6	Сведения об осуществлении государственной регистрации сделок, права, ограничения права без необходимого в силу закона согласия третьего лица, органа:	данные отсутствуют	

Лист 3

Выдана	подпись	инициалы, фамилия
полное наименование должности заявителя		Добукина С.В.



Кочетков


Выписка из Единого государственного реестра недвижимости об основных характеристиках и зарегистрированных правах на объект недвижимости
Описание местоположения земельного участка

Земельный участок
вид объекта недвижимости

Лист №1 Раздел 3 Всего листов раздела 3: 1 Всего разделов: 3 Всего листов выписки: 4

7 сентября 2020г. Кодированный номер: 69:34:0000020:728

План (тортеж, схема) земельного участка



Масштаб 1:600 Метовые обозначения:

полное наименование должности: эксперт подпись: М.П. инициалы, фамилия: Добунина С.В.



Управление Федеральной службы государственной регистрации, кадастра и картографии по Тверской области
 полное наименование органа регистрации прав

Выписка из Единого государственного реестра недвижимости об основных характеристиках и зарегистрированных правах на объект недвижимости

Сведения об основных характеристиках объекта недвижимости
 В Единый государственный реестр недвижимости внесены следующие сведения:

Раздел 1 Лист 1

Земельный участок вид объекта недвижимости			
Лист №1 Раздел 1	Всего листов раздела 1: 1	Всего разделов: 3	Всего листов выписки: 4
7 сентября 2020г.			
Кадастровый номер:	69:34:0000020:661		
Номер кадастрового квартала:	69:34:0000020		
Дата присвоения кадастрового номера:	19.11.2009		
Ранее присвоенный государственный учетный номер:	данные отсутствуют		
Адрес (местоположение):	Местоположение установлено относительно ориентира, расположенного за пределами участка. Ориентир д. Знаменское. Участок находится примерно в 1100 м, по направлению на северо-запад от ориентира. Почтовый адрес ориентира: Тверская область, р-н. Торопецкий, с/п. Поднизовское, д. Знаменское. 10702 +/- 905		
Площадь, м ² :	30393,68		
Кадастровая стоимость, руб:	данные отсутствуют		
Кадастровые номера расположенных в пределах земельного участка объектов недвижимости:	Земли сельскохозяйственного назначения		
Категория земель:	для ведения сельскохозяйственного производства		
Вид разрешенного использования:	Сведения об объекте недвижимости имеют статус "актуальные"		
Статус записи об объекте недвижимости:	данные отсутствуют		
Особые отметки:	Защ Антонина Викторовна (представитель правообладателя), Правообладатель: Владелец инвестиционных паев закрытого паевого инвестиционного фонда рентного "Терепетива" под управлением ООО "УК"Трайга Капитал" данные о которых устанавливаются на основании данных лицевых счетов владельца инвестиционных паев в реестре владельцев инвестиционных паев, ИНН: 7718581523		
Получатель выписки:			

полное наименование должности	подпись	инициалы, фамилия
-------------------------------	---------	-------------------

Водушня
 Специалист-эксперт



Водушня С.В.



Выписка из Единого государственного реестра недвижимости об основных характеристиках и зарегистрированных правах на объект недвижимости
Сведения о зарегистрированных правах

Земельный участок	
вид объекта недвижимости	
Лист №1 Раздел 2	Всего листов раздела 2: 2
	Всего разделов: 3
	Всего листов выписки: 4
7 сентября 2020г.	
Кадастровый номер:	69:34:0000020:661

1	Правообладатель (правообладатели):	1.1	Владельцы инвестиционных паев закрытого паевого инвестиционного фонда рентного "Перспектива" под управлением ООО "Управляющая компания "Прага Капитал"
2	Вид, номер и дата государственной регистрации права:	2.1	Общая долевая собственность 69:34:0000020:661-69/081/2020-14 04.09.2020 14:39:49
4	Ограничение прав и обременение объекта недвижимости:	не зарегистрировано	
4.1	Вид:	Доверительное управление	
	дата государственной регистрации:	04.09.2020 14:39:49	
	номер государственной регистрации:	69:34:0000020:661-69/081/2020-15	
	срок, на который установлено ограничение прав и обременение объекта недвижимости:	Срок действия с 04.09.2020 по 01.05.2026	
	лицо, в пользу которого установлено ограничение прав и обременение объекта недвижимости:	Общество с ограниченной ответственностью «Управляющая компания «Прага Капитал», ИНН: 3445028704	
	основание государственной регистрации:	Правила доверительного управления Закрытым паевым инвестиционным фондом рентным "Перспектива" по управлению Обществом с ограниченной ответственностью "Управляющая компания "Прага Капитал", № 2539, Выдан 25.02.2013	
		Изменения и дополнения в правила доверительного управления Закрытого паевого инвестиционного фонда рентный "Перспектива" под управлением Общества с ограниченной ответственностью "Управляющая компания "Прага Капитал", № 1, Выдан 14.06.2013	
		Изменения и дополнения в правила доверительного управления Закрытого паевого инвестиционного фонда рентный "Перспектива" под управлением Общества с ограниченной ответственностью "Управляющая компания "Прага Капитал", № 2, Выдан 11.11.2013	
		Изменения и дополнения в правила доверительного управления Закрытого паевого инвестиционного фонда рентный "Перспектива" под управлением Общества с ограниченной ответственностью "Управляющая компания "Прага Капитал", № 3, Выдан 15.06.2020	
		Изменения и дополнения в правила доверительного управления Закрытого паевого инвестиционного фонда рентный "Перспектива" под управлением Общества с ограниченной ответственностью "Управляющая компания "Прага Капитал", № 4, Выдан 17.08.2020	

полное наименование должности	подпись	инициалы, фамилия
Выпущенный отделением "Сторител" М.П.		М.П.



Добруца С.В.



Лист 3

Земельный участок			
вид объекта недвижимости			
Лист №2, Раздел 2	Всего листов раздела 2: 2	Всего разделов: 3	Всего листов выписки: 4
7 сентября 2020г.			
Кадастровый номер:		69:34:0000020:661	

5	Сведения о наличии решения об изъятии объекта недвижимости для государственных и муниципальных нужд:	Данные отсутствуют
6	Сведения об осуществлении государственной регистрации сделки, права, ограничения права без необходимого в силу закона согласия третьего лица, органа:	Данные отсутствуют

		
полное наименование должности	подпись	инициалы, фамилия
		Лабунько С.В.




Выписка из Единого государственного реестра недвижимости об основных характеристиках и зарегистрированных правах на объект недвижимости
Описание местоположения земельного участка

Раздел 3 Лист 4


Земельный участок
вид объекта недвижимости

Лист №1 Раздел 3 Всего листов раздела 3: 1 Всего разделов: 3 Всего листов выписки: 4

7 сентября 2020г.

Кадастровый номер: 69-34:0000020/661

План (чертеж, схема) земельного участка



Масштаб 1:2000
Коговые обозначения:

полное наименование должности инженер-геодезист	подпись М.П.	инициалы, фамилия Добунина С.В.
--	-----------------	------------------------------------



Управление Федеральной службы государственной регистрации, кадастра и картографии по Тверской области
полное наименование органа регистрации прав

Выписка из Единого государственного реестра недвижимости об основных характеристиках и зарегистрированных правах на объект недвижимости

Сведения об основных характеристиках объекта недвижимости

В Единый государственный реестр недвижимости внесены следующие сведения:

Раздел 1 Лист 1

Земельный участок	
вид объекта недвижимости	
Лист №1 Раздел 1	Всего листов раздела 1: 1
	Всего разделов: 3
	Всего листов выписки: 4
7 сентября 2020г.	
Кадастровый номер:	69:34:0000020:716
Номер кадастрового квартала:	69:34:0000020
Дата присвоения кадастрового номера:	27.12.2011
Ранее присвоенный государственный учетный номер:	данные отсутствуют
Адрес (местоположение):	Местоположение установлено относительно ориентира, расположенного в границах участка. Почтовый адрес ориентира: обл. Тверская, р-н Торопецкий, с/пгп Понизовское, д. Знаменское (780 м на юго-восток) из земель совхоза "Знаменский".
Площадь, м2:	11700 +/- 946
Кадастровая стоимость, руб:	33228
Кадастровые номера расположенных в пределах земельного участка объектов недвижимости:	данные отсутствуют
Категория земель:	Земли сельскохозяйственного назначения
Виды разрешенного использования:	для ведения сельскохозяйственного производства, для ведения сельскохозяйственного производства
Статус записи об объекте недвижимости:	Сведения об объекте недвижимости имеют статус "актуальные"
Способы отмены:	данные отсутствуют
Получатель выписки:	Заяв Антонина Викторовна (представитель правообладателя), Правообладатель: Владелица инвестиционных паев закрытого паевого инвестиционного фонда рентного "Перспектива" под управлением ООО "УК"Трайда Капитал", данные о которых устанавливаются на основании данных лицевых счетов вкладчиков инвестиционных паев в реестре вкладчиков инвестиционных паев и счетов депо вкладов инвестированных паев, ИНН: 7718581523

подпись:	получатель
инициалы, фамилия	Антонина С.Е.



Выписка из Единого государственного реестра недвижимости об основных характеристиках и зарегистрированных правах на объект недвижимости
Сведения о зарегистрированных правах

Раздел 2 Лист 2

Земельный участок	
вид объекта недвижимости	
Лист №1 Раздел 2	Всего листов раздела 2: 2
Всего листов выписки: 4	
7 сентября 2020г.	
Кадастровый номер:	69:34:0000020:716

1	Правообладатель (правообладатели):	1.1	Владельца инвестиционных паев закрытого паевого инвестиционного фонда рентного "Перспектива" под управлением ООО "Управляющая компания "Прагма Капитал"
2	Вид, номер и дата государственной регистрации права:	2.1	Общая долевая собственность 69:34:0000020:716-69/081/2020-8 07.09.2020 11:44:18
3	Документы-основания	3.1	Договор купли-продажи недвижимого имущества № 19-07-20-4, № 19-07-20-4, Выдан 06.08.2020
4	Ограничение прав и обременение объекта недвижимости:		не зарегистрировано
4.1	вид:		Доверительное управление
	дата государственной регистрации:		07.09.2020 11:44:18
	номер государственной регистрации:		69:34:0000020:716-69/081/2020-9
	срок, на который установлено ограничение прав и обременение объекта недвижимости:		Срок действия с 07.09.2020 по 01.05.2026
	лицо, в пользу которого установлено ограничение прав и обременение объекта недвижимости:		Общество с ограниченной ответственностью «Управляющая компания «Прагма Капитал», ИНН: 7718381523, ОГРН: 1067746469658
	основание государственной регистрации:		Права доверительного управления Закрытым паевым инвестиционным фондом рентным "Перспектива" по управлению Обществом с ограниченной ответственностью "Управляющая компания "Прагма Капитал", № 2539, Выдан 25.02.2013 Изменения и дополнения в правила доверительного управления Закрытого паевого инвестиционного фонда рентный "Перспектива" под управлением Общества с ограниченной ответственностью "Управляющая компания "Прагма Капитал", № 1, Выдан 14.06.2013 Изменения и дополнения в правила доверительного управления Закрытого паевого инвестиционного фонда рентный "Перспектива" под управлением Общества с ограниченной ответственностью "Управляющая компания "Прагма Капитал", № 2, Выдан 11.11.2013 Изменения и дополнения в правила доверительного управления Закрытого паевого инвестиционного фонда рентный "Перспектива" под управлением Общества с ограниченной ответственностью "Управляющая компания "Прагма Капитал", № 3, Выдан 15.06.2020 Изменения и дополнения в правила доверительного управления Закрытого паевого инвестиционного фонда рентный "Перспектива" под управлением Общества с ограниченной ответственностью "Управляющая компания "Прагма Капитал", № 4, Выдан 17.08.2020

полное наименование должности	подпись:	инициалы, фамилия
Директор		Лаврушина С.В.



Земельный участок		
вид объекта недвижимости		
Лист №2 Раздел 2	Всего листов раздела 2: 2	
	Всего разделов: 3	
	Всего листов выписки: 4	
7 сентября 2020г.		
Кадастровый номер:	69:34:0000020:716	
5	Сведения о наличии решения об изъятии объекта недвижимости для государственных и муниципальных нужд:	данные отсутствуют
6	Сведения об осуществлении государственной регистрации сделки, права, ограничения права без необходимого в силу закона согласия третьего лица, органа:	данные отсутствуют

полное наименование должности:	М.П.	подпись:	М.П.	инициалы, фамилия	Давыдова С.Е.
--------------------------------	------	----------	------	-------------------	---------------



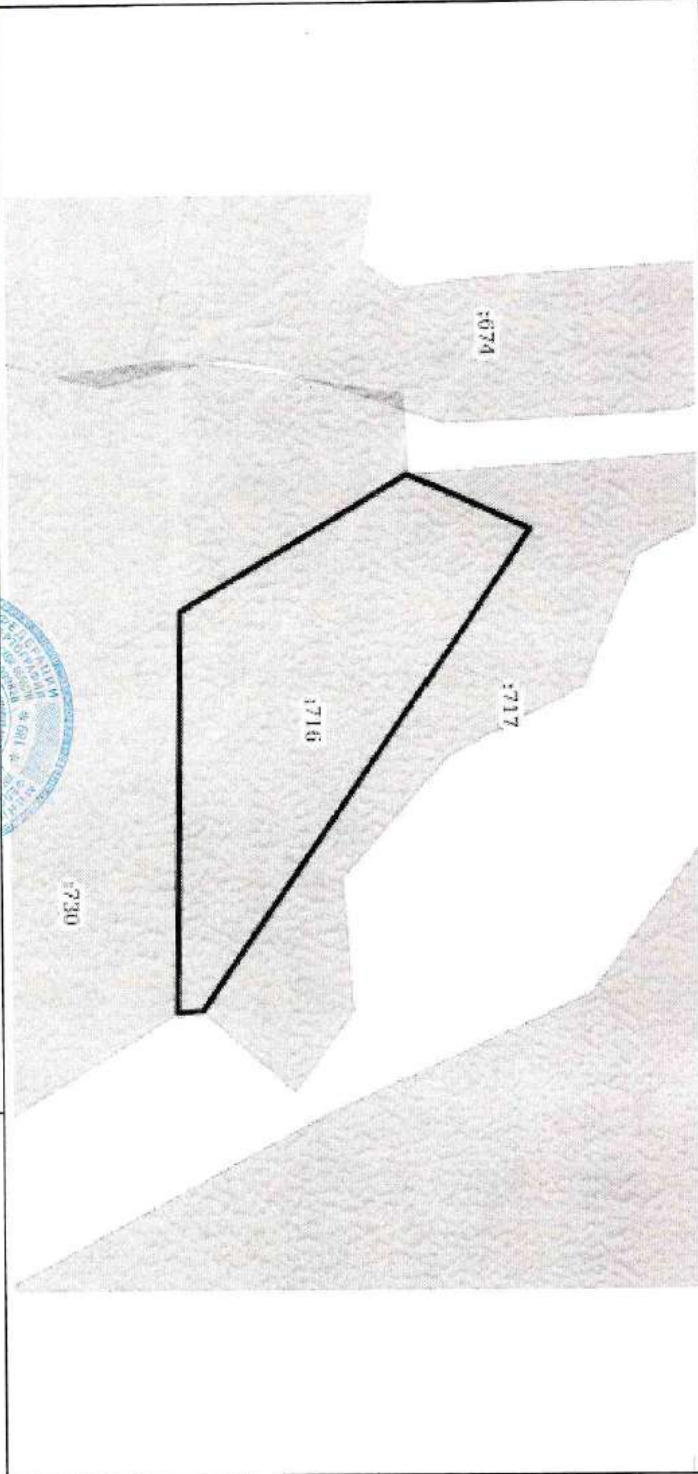
Выписка из Единого государственного реестра недвижимости об основных характеристиках и зарегистрированных правах на объект недвижимости
Описание местоположения земельного участка

Земельный участок
вид объекта недвижимости

Лист №1 Раздел 3 Всего листов раздела 3: 1 Всего разделов: 3 Всего листов выписки: 4

7 сентября 2020г. Кадастровый номер: 69-34-0000020-716

План (чертеж, схема) земельного участка



Масштаб 1:2000 Условные обозначения:

полное наименование должности:

подпись: М.П.

инициалы, фамилия: **Анохина С.В.**



Кочуров

The stamp is circular and blue, containing the text: "Федеральное агентство по техническому регулированию и метрологии" and "Федеральное агентство по техническому регулированию и метрологии". It also includes the acronym "М.П." and a signature.

Управление Федеральной службы государственной регистрации, кадастра и картографии по Тверской области
полное наименование органа регистрации права

Выписка из Единого государственного реестра недвижимости об основных характеристиках и зарегистрированных правах на объект недвижимости

Сведения об основных характеристиках объекта недвижимости

В Единый государственный реестр недвижимости внесены следующие сведения:

Земельный участок		Раздел 1 Лист 1	
вид объекта недвижимости			
Лист №1	Раздел 1	Всего листов раздела 1: 1	Всего листов выписки: 4
7 сентября 2020г:			
Кадастровый номер:	69:34:0000020:730		
Номер кадастрового квартала:	69:34:0000020		
Дата присвоения кадастрового номера:	27.12.2011		
Ранее присвоенный государственный учетный номер:	данные отсутствуют		
Адрес (местоположение):	Местоположение установлено относительно ориентира, расположенного в границах участка. Почтовый адрес ориентира: обл. Тверская, р-н Торопецкий, с/пг Понизовское, д. Знаменское (860 м на юго-восток) из земель совхоза "Знаменский".		
Площадь, м2:	11702 +/- 947		
Кадастровая стоимость, руб:	33233,68		
Кадастровые номера расположенных в пределах земельного участка объектов недвижимости:	данные отсутствуют		
Категория земель:	Земли сельскохозяйственного назначения		
Виды разрешенного использования:	для ведения сельскохозяйственного производства, для ведения сельского хозяйства		
Статус записи об объекте недвижимости:	данные об объекте недвижимости имеют статус "актуальные"		
Особые отметки:	данные отсутствуют		
Получатель выписки:	Защ. Антонина Викторовна (представитель правообладателя), Правообладатель: Владыцкая инвестиционных паев закрытого паевого инвестиционного фонда репнтного "Терекстия" под управлением ООО "УК"Пряга Капитал" данные о которых устанавливаются на основании данных лицевых счетов владельца инвестиционных паев в реестре владельцев инвестиционных паев и счетов Дено Владыцкая инвестиционных паев, ИНН: 7718581523		

полное наименование должности	подпись	инициалы, фамилия
-------------------------------	---------	-------------------



Масунина С.В.

Выписка из Единого государственного реестра недвижимости характеристик и зарегистрированных прав на объект недвижимости
Сведения о зарегистрированных правах

Раздел 2 Лист 2

Земельный участок	
Лист №1 Раздел 2	Всего листов раздела 2-2
	Всего разделов: 3
	Всего листов выписки: 4
7 сентября 2020г.	
Кадастровый номер:	69:34:0000020:730

1	Правообладатель (правообладатели):	1.1	Владелец инвестиционных паев закрытого паевого инвестиционного фонда рентного "Перспектива" под управлением ООО "Управляющая компания "Прагма Капитал"
2	Вид, номер и дата государственной регистрации права:	2.1	Общая долевая собственность 69:34:0000020:730-69/081/2020-8 07.09.2020 12:40:20
4	Ограничение прав и обременение объекта недвижимости:		не зарегистрировано
4.1	вид:		Доверительное управление
	дата государственной регистрации:		07.09.2020 12:40:20
	номер государственной регистрации:		69:34:0000020:730-69/081/2020-9
	срок, на который установлено ограничение прав и обременение объекта недвижимости:		Срок действия с 07.09.2020 по 01.05.2026
	лицо, в пользу которого установлено ограничение прав и обременение объекта недвижимости:		Общество с ограниченной ответственностью «Управляющая компания «Прагма Капитал», ИНН: 3445028704
	основание государственной регистрации:		Правила доверительного управления Закрытым паевым инвестиционным фондом рентным "Перспектива" по управлению Обществом с ограниченной ответственностью "Управляющая компания "Прагма Капитал", № 2539, Выдан 25.02.2013 Изменения и дополнения в правила доверительного управления Закрытого паевого инвестиционного фонда рентный "Перспектива" под управлением Общества с ограниченной ответственностью "Управляющая компания "Прагма Капитал", № 1, Выдан 14.06.2013 Изменения и дополнения в правила доверительного управления Закрытого паевого инвестиционного фонда рентный "Перспектива" под управлением Общества с ограниченной ответственностью "Управляющая компания "Прагма Капитал", № 2, Выдан 11.11.2013 Изменения и дополнения в правила доверительного управления Закрытого паевого инвестиционного фонда рентный "Перспектива" под управлением Общества с ограниченной ответственностью "Управляющая компания "Прагма Капитал", № 3, Выдан 15.06.2020 Изменения и дополнения в правила доверительного управления Закрытого паевого инвестиционного фонда рентный "Перспектива" под управлением Общества с ограниченной ответственностью "Управляющая компания "Прагма Капитал", № 4, Выдан 17.08.2020

полное наименование должности	подпись	инициалы, фамилия
Служащий государственной службы		Урбанова С.К.



Земельный участок	
вид объекта недвижимости	
Лист №2 Раздел 2	Всего листов раздела 2: 2
7 сентября 2020г.	Всего разделов: 3
Кадастровый номер:	Всего листов выписки: 4
69:34:0000020:730	
5	Сведения о наличии решения об изъятии объекта недвижимости для государственных и муниципальных нужд:
6	Сведения об осуществлении государственной регистрации сделки, права, ограничения права без необходимого в силу закона согласия третьего лица, органа:
	данные отсутствуют
	данные отсутствуют

Лист 3

полное наименование должности	подпись	инициалы, фамилия И.Ф.
специалист-эксперт		

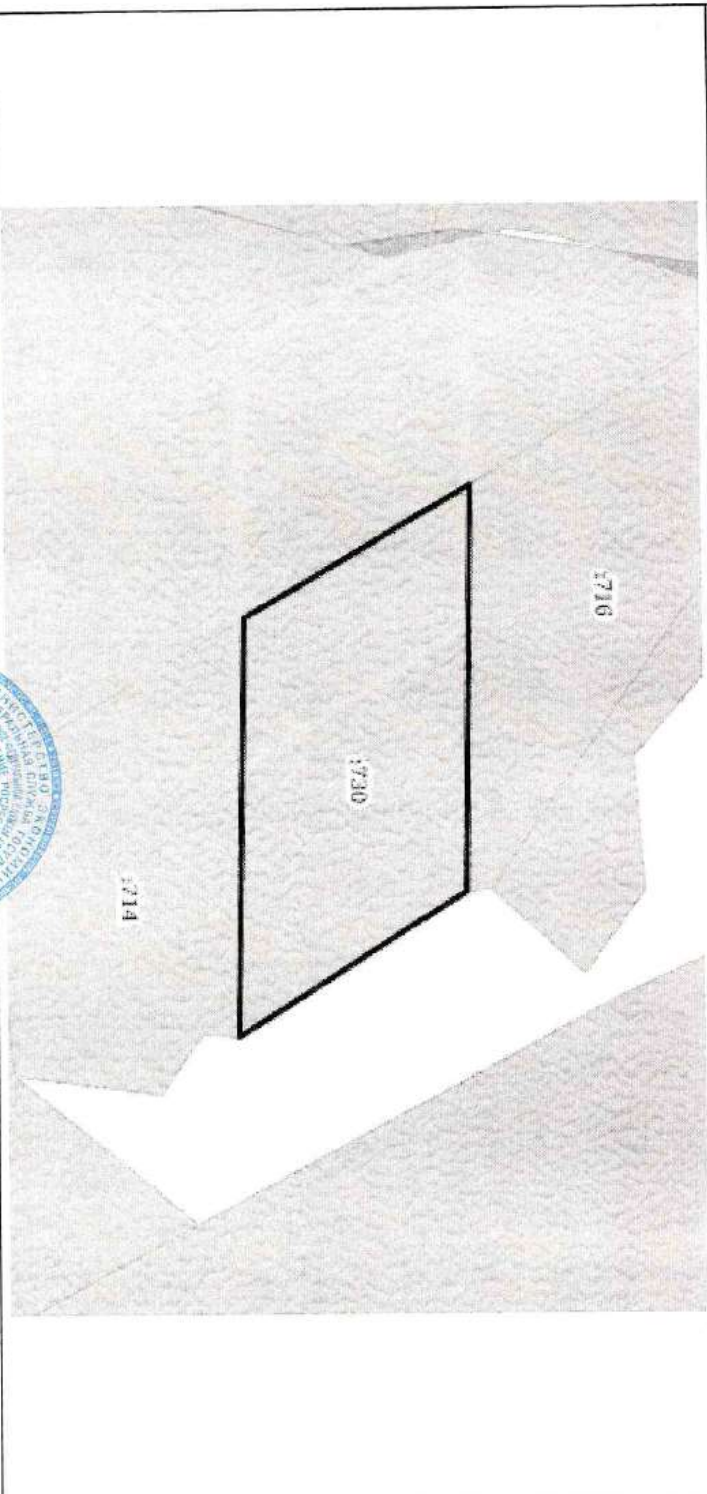
Раздел 3 Лист 4

Выписка из Единого государственного реестра недвижимости об основных характеристиках и зарегистрированных правах на объект недвижимости

Описание местоположения земельного участка

Земельный участок			
вид объекта недвижимости			
Лист №1 Раздел 3	Всего листов раздела 3: 1	Всего разделов: 3	Всего листов выписки: 4
7 сентября 2020г.			
Кадастровый номер:		69:34:0000020:730	

План (чертеж, схема) земельного участка



Масштаб 1:2000	Условные обозначения:		
полное наименование должности			
	подпись	инициалы, фамилия	



Лобушина СВ



Управление Федеральной службы государственной регистрации, кадастра и картографии по Тверской области
дополнительное наименование органа регистрации при

Выписка из Единого государственного реестра недвижимости об основных характеристиках и зарегистрированных правах на объект недвижимости

Сведения об основных характеристиках объекта недвижимости
В Единый государственный реестр недвижимости внесены следующие сведения:

Раздел 1 Лист 1

Земельный участок			
вид объекта недвижимости			
Лист №1	Раздел 1	Всего листов раздела 1: 1	Всего листов выписки: 4
7 сентября 2020г.	Кадастровый номер:	69:34:0000020:714	
Кадастровый номер:	69:34:0000020		
Номер кадастрового квартала:	27.12.2011		
Дата присвоения кадастрового номера:	27.12.2011		
Ранее присвоенный государственный учетный номер:	данные отсутствуют		
Адрес (местоположение):	Местоположение установлено относительно ориентира, расположенного в границах участка. Почтовый адрес ориентира: обл. Тверская, р-н Торжокский, с/пгп Пониозовское, д. Знаменское (970 м на юго-восток) из земель совхоза "Знаменский"		
Площадь, м ² :	11703 +/- 947		
Кадастровая стоимость, руб.:	33236,52		
Кадастровые номера расположенных в пределах земельного участка объектов недвижимости:	данные отсутствуют		
Категория земель:	Земли сельскохозяйственного назначения		
Виды разрешенного использования:	для ведения сельскохозяйственного производства		
Статус записи об объекте недвижимости:	Сведения об объекте недвижимости имеют статус "актуальные"		
Особые отметки:	данные отсутствуют		
Получатель выписки:	Заен Антонина Викторовна (представитель правообладателя), Правообладатель: Владелец инвестиционных паев закрытого паевого инвестиционного фонда репнтного "Терпектива" под управлением ООО "УК"Пратва Капитал", данные о которых устанавливаются на основании данных лицевых счетов владельцев инвестиционных паев в реестре владельцев инвестиционных паев и счетов депо владельцев инвестиционных паев, ИНН: 7718581523		

полное наименование должности	подпись	инициалы, фамилия
-------------------------------	---------	-------------------



Лебучина С.Е.




Выписка из Единого государственного реестра недвижимости характеристик и зарегистрированных прав на объект недвижимости
Сведения о зарегистрированных правах

Земельный участок	
вид объекта недвижимости	
Лист №1 Раздел 2	Всего листов раздела 2: 2
Всего листов выписки: 4	Всего разделов: 3
7 сентября 2020г.	
Кадастровый номер:	69:34:0000020:714

1	Правообладатель (правообладатели):	1.1	Выдана инвестиционная паевая закрытого паевого инвестиционного фонда рентного "Перспектива" под управлением ООО "Управляющая компания "Прага Капитал"
2	Вид, номер и дата государственной регистрации права:	2.1	Общая долевая собственность 69:34:0000020:714-69/081/2020-8 07.09.2020 11:13:09
3	Документы-основания	3.1	Договор купли-продажи недвижимого имущества № 19-07-20-4, № 19-07-20-4, Выдан 06.08.2020 не зарегистрировано
4	Ограничение прав и обременение объекта недвижимости:		Доверительное управление
4.1	вид:		07.09.2020 11:13:09
	дата государственной регистрации:		69:34:0000020:714-69/081/2020-9
	номер государственной регистрации:		Срок действия с 07.09.2020 по 01.05.2026
	срок, на который установлено ограничение прав и обременение объекта недвижимости:		
	лицо, в пользу которого установлено ограничение прав и обременение объекта недвижимости:		Общество с ограниченной ответственностью «Управляющая компания «Прага Капитал», ИНН: 7718581523, ОГРН: 1067746469658
	основание государственной регистрации:		Правила доверительного управления Закрытым паевым инвестиционным фондом рентным "Перспектива" по управлению Обществом с ограниченной ответственностью "Управляющая компания "Прага Капитал", № 2539, Выдан 25.02.2013
			Изменения и дополнения в правила доверительного управления Закрытого паевого инвестиционного фонда рентный "Перспектива" под управлением Общества с ограниченной ответственностью "Управляющая компания "Прага Капитал", № 1, Выдан 14.06.2013
			Изменения и дополнения в правила доверительного управления Закрытого паевого инвестиционного фонда рентный "Перспектива" под управлением Общества с ограниченной ответственностью "Управляющая компания "Прага Капитал", № 2, Выдан 11.11.2013
			Изменения и дополнения в правила доверительного управления Закрытого паевого инвестиционного фонда рентный "Перспектива" под управлением Общества с ограниченной ответственностью "Управляющая компания "Прага Капитал", № 3, Выдан 15.06.2020
			Изменения и дополнения в правила доверительного управления Закрытого паевого инвестиционного фонда рентный "Перспектива" под управлением Общества с ограниченной ответственностью "Управляющая компания "Прага Капитал", № 4, Выдан 17.08.2020

полное наименование должности	подпись	инициалы, фамилия
Выдана		Толбуца С.В.






Земельный участок		вид объекта недвижимости	
Лист №2 Раздел 2	Всего листов раздела 2: 2	Всего разделов: 3	Всего листов выписки: 4
7 сентября 2020г:		Кадастровый номер: 69:34:000020:714	
5	Сведения о наличии решения об изъятии объекта недвижимости для государственных и муниципальных нужд:	данные отсутствуют	
6	Сведения об осуществлении государственной регистрации сделки, права, ограничения права без необходимого в силу закона согласия третьего лица, органа:	данные отсутствуют	

Подпись	Подпись	инициалы, фамилия
<i>Синицын Александр</i>	<i>М.П.</i>	Якушина С.В.



Выписка из Единого государственного реестра недвижимости об основных характеристиках и зарегистрированных правах на объект недвижимости

Описание местоположения земельного участка

Раздел 3 Лист 4

Земельный участок

вид объекта недвижимости

Лист №1 Раздел 3

Всего листов раздела 3: 1

Всего разделов: 3

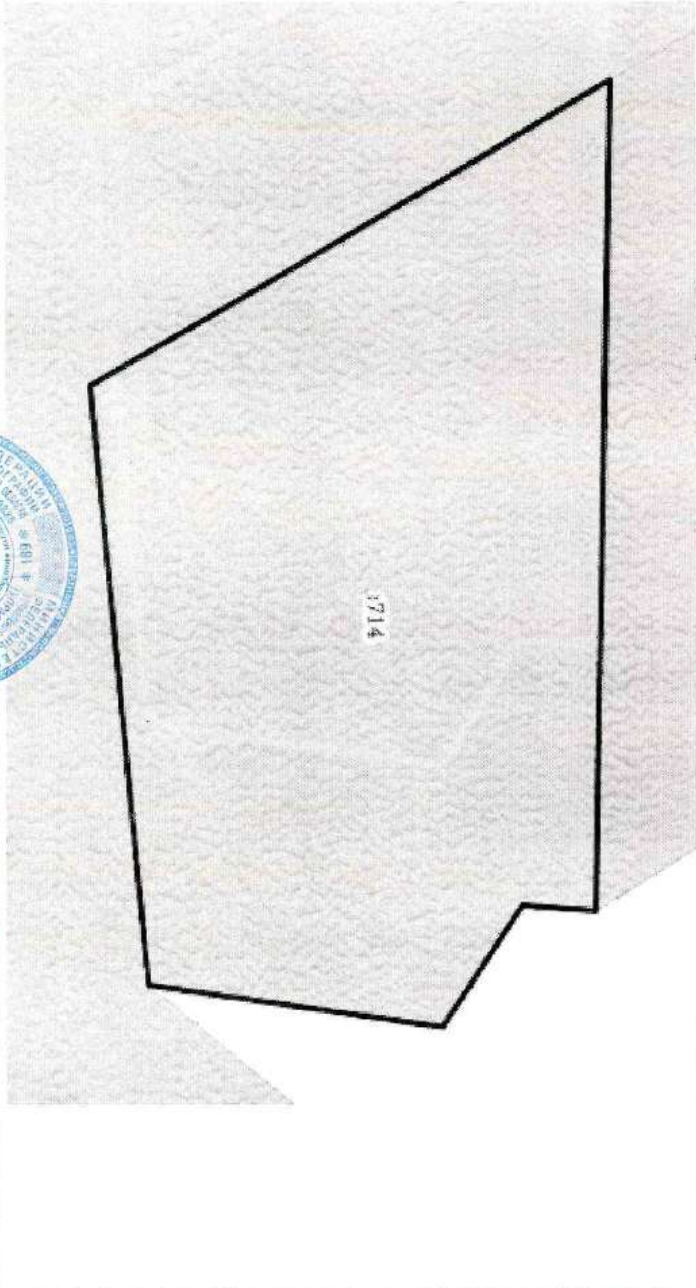
Всего листов выписки: 4

7 сентября 2020г.

Кадастровый номер:

69-34-0000020-714

План (чертеж, схема) земельного участка



Масштаб 1:1000

Выдана

Условные обозначения:

полное наименование должности специалиста

подпись:

М.П.

инициалы, фамилия



Яковлева С.В.

Ковалева С.В.

Управление Федеральной службы государственной регистрации, кадастра и картографии по Тверской области
 Главное управление по ведению государственного реестра недвижимости

Выписка из Единого государственного реестра недвижимости об основных характеристиках и зарегистрированных правах на объект недвижимости

Сведения об основных характеристиках объекта недвижимости

В Единый государственный реестр недвижимости внесены следующие сведения:

Раздел I Лист 1

Земельный участок		Вид объекта недвижимости	
Лист №1 Раздел I	Всего листов раздела I: 1	Всего разделов: 3	Всего листов выписки: 4
7 сентября 2020г.	Кадастровый номер: 69:34:0000020:671		
Номер кадастрового квартала: 69:34:0000020	Дата присвоения кадастрового номера: 19.11.2009		
Ранее присвоенный государственный учетный номер: данные отсутствуют	Адрес (местоположение): Тверская область, Д-н. Торолеский, с/п. Понизовское, Д. Знаменское		
Площадь, м2: 5002 +/- 619	Кадастровая стоимость, руб.: 14205,68		
Кадастровые номера расположенных в пределах земельного участка объектов недвижимости: данные отсутствуют	Категория земель: Земли сельскохозяйственного назначения		
Виды разрешенного использования: для ведения сельскохозяйственного производства, для ведения сельскохозяйственного производства	Статус записи об объекте недвижимости: сведения об объекте недвижимости имеют статус "актуальные"		
Особые отметки: данные отсутствуют	Получатель выписки: Звезц Антонина Викторовна (представитель правообладателя), Правообладатель: Владелец инвестиционных паев закрытого паевого инвестиционного фонда рентного "Перспектива" под управлением ООО "УК "Трайта Капитал", данные о которых устанавливаются на основании данных дилерских счетов владельцев инвестиционных паев и реестре владельцев инвестиционных паев и счетов Делю владельцев инвестиционных паев, ИНН: 7718581523		

Кочетков Роман


полное наименование должности: Ведущий специалист	подпись: 	инициалы, фамилия: Давушина С.К.
--	---	---



Выписка из Единого государственного реестра недвижимости об основных характеристиках и зарегистрированных правах на объект недвижимости
Сведения о зарегистрированных правах

Земельный участок	
вид объекта недвижимости	Земельный участок
Лист №1 Раздел 2	Всего листов раздела 2: 2
	Всего разделов: 3
	Всего листов выписки: 4
7 сентября 2020г.	
Кадастровый номер:	69:34:0000020:671

1	Правообладатель (правообладатели):	1.1	Выявлены инвестиционные паяв закрытого паевого инвестиционного фонда реального "Перспектива" под управлением ООО "Управляющая компания "Прагма Капитал"
2	Вид, номер и дата государственной регистрации права:	2.1	Общая долевая собственность 69:34:0000020:671-69/081/2020-14 04.09.2020 16:49:22
3	Документы-основания	3.1	Договор купли-продажи недвижимого имущества № 19-07-20-4, № 19-07-20-4, Выдан 06.08.2020
4	Ограничение прав и обременение объекта недвижимости:		не зарегистрировано
4.1	вид:		Доверительное управление
	дата государственной регистрации:		04.09.2020 16:49:22
	номер государственной регистрации:		69:34:0000020:671-69/081/2020-15
	срок, на который установлено ограничение прав и обременение объекта недвижимости:		Срок действия с 04.09.2020 по 01.05.2026
	лицо, в пользу которого установлено ограничение прав и обременение объекта недвижимости:		Общество с ограниченной ответственностью «Управляющая компания «Прагма Капитал», ИНН: 7718581523, ОГРН: 1067746469658
	основание государственной регистрации:		Правия доверительного управления Закрытым паевым инвестиционным фондом реальный "Перспектива" по управлению Общества с ограниченной ответственностью "Управляющая компания "Прагма Капитал", № 2539, Выдан 25.02.2013 Изменения и дополнения вносились в правила доверительного управления Закрытого паевого инвестиционного фонда реальный "Перспектива" под управлением Общества с ограниченной ответственностью "Управляющая компания "Прагма Капитал", № 1, Выдан 14.06.2013 Изменения и дополнения вносились в правила доверительного управления Закрытого паевого инвестиционного фонда реальный "Перспектива" под управлением Общества с ограниченной ответственностью "Управляющая компания "Прагма Капитал", № 2, Выдан 11.11.2013 Изменения и дополнения вносились в правила доверительного управления Закрытого паевого инвестиционного фонда реальный "Перспектива" под управлением Общества с ограниченной ответственностью "Управляющая компания "Прагма Капитал", № 3, Выдан 15.06.2020 Изменения и дополнения вносились в правила доверительного управления Закрытого паевого инвестиционного фонда реальный "Перспектива" под управлением Общества с ограниченной ответственностью "Управляющая компания "Прагма Капитал", № 4, Выдан 17.08.2020

Выдана
полномоченный сотрудник
М.П.
полностью
инициалы, фамилия



Жабудина С.Е.

Кочина Елена

Земельный участок			
вид объекта недвижимости			
Лист №2 Раздел 2	Всего листов раздела 2: 2	Всего разделов: 3	Всего листов выписки: 4
7 сентября 2020г.			
Кадстровый номер:		69:34:0000020:671	

5	Сведения о наличии решения об изъятии объекта недвижимости для государственных и муниципальных нужд:	данные отсутствуют
6	Сведения об осуществлении государственной регистрации сделок, права, ограничения права без необходимого в силу закона согласия третьего лица, органа:	данные отсутствуют



Ведущий			
СПЕЦИАЛИСТ-ЭКСПЕРТ			
полное наименование должности	подпись	М.П.	инициалы, фамилия



Дабурин С.В.

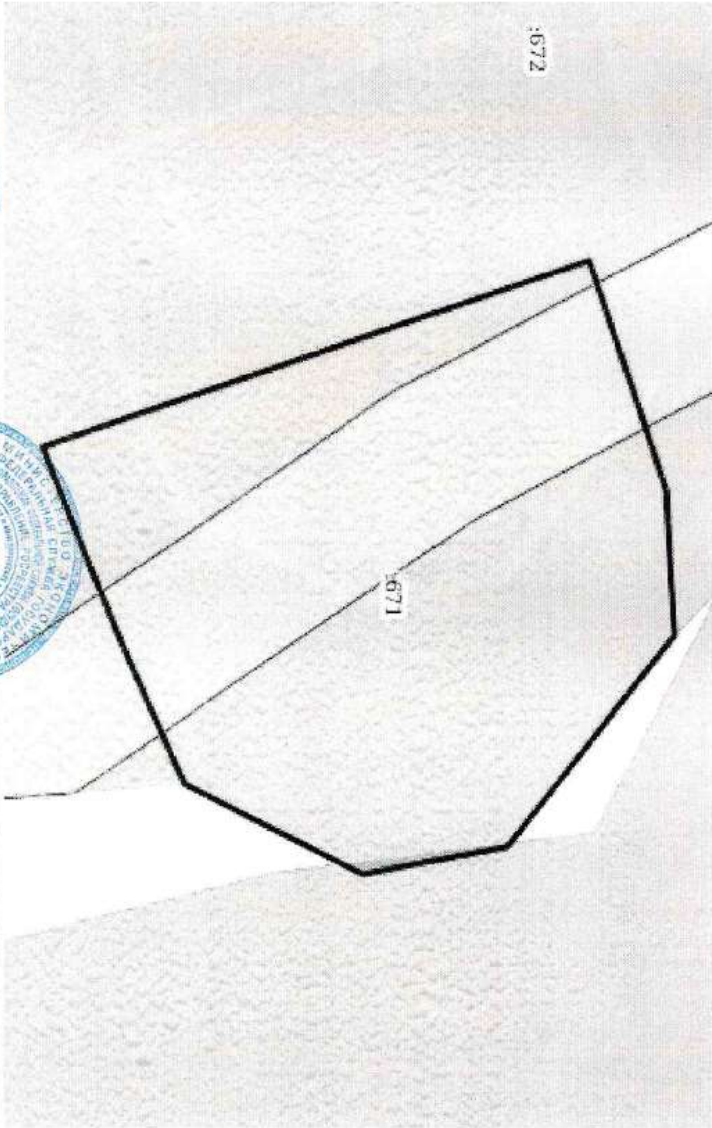
Выписка из Единого государственного реестра недвижимости об основных характеристиках и зарегистрированных правах на объект недвижимости

Раздел 3 Лист 4

Описание местоположения земельного участка

Земельный участок			
Вид объекта недвижимости			
Лист №1	Раздел 3	Всего листов раздела 3: 1	Всего разделов: 3
7 сентября 2020г.		Всего листов выписки: 4	
Кадастровый номер:		69:34:0000020:671	

План (чертеж, схема) земельного участка



Масштаб 1:800

полное наименование должности

подпись

инициалы, фамилия



Управление Федеральной службы государственной регистрации, кадастра и картографии по Тверской области
 отдел государственной службы государственной регистрации прав

Выписка из Единого государственного реестра недвижимости об основных характеристиках и зарегистрированных правах на объект недвижимости

Сведения об основных характеристиках объекта недвижимости

В Единый государственный реестр недвижимости внесены следующие сведения:

Раздел 1 Лист 1

Земельный участок	
вид объекта недвижимости	
Лист №1 Раздел 1	Всего листов раздела 1: 1
	Всего разделов: 3
	Всего листов выписки: 4
7 сентября 2020г.	Кадастровый номер: 69:34:0000020:666
Кадастровый номер:	69:34:0000020
Номер кадастрового квартала:	19.11.2009
Дата присвоения кадастрового номера:	данные отсутствуют
Ранее присвоенный государственный учетный номер:	Местоположение установлено относительно ориентира, расположенного за пределами участка. Ориентир д. Знаменское. Участок находится примерно в направлении на юг от ориентира. Почтовый адрес ориентира: Тверская область, р-н. Торопецкий, с/п. Пониозовское, д. Знаменское.
Адрес (местоположение):	6001 +/- 678
Площадь, м2:	17042,84
Кадастровая стоимость, руб:	данные отсутствуют
Кадастровые номера расположенных в пределах земельного участка объектов недвижимости:	Земли сельскохозяйственного назначения
Категория земель:	для ведения сельскохозяйственного производства, для ведения сельскохозяйственного производства
Виды разрешенного использования:	Сведения об объекте недвижимости имеют статус "актуальные"
Статус записи об объекте недвижимости:	данные отсутствуют
Особые отметки:	Заявитель Викторова (представитель правообладателя), Правообладатель: Владислав инвестиционных паев закрытого паевого инвестиционного фонда репнтного "Перспектива" под управлением ООО "УК"Трама Капитал", данные о которых устанавливаются на основании данных лицевых счетов владельцев инвестиционных паев в реестре владельцев инвестиционных паев и счетов депо владельцев инвестиционных паев, ИНН: 7718581523
Получатель выписки:	

полное наименование должности лица
 Викторова

подпись

инициалы, фамилия



Выписка из Единого государственного реестра недвижимости об основных характеристиках и зарегистрированных правах на объект недвижимости
Сведения о зарегистрированных правах

Раздел 2 Лист 2

Земельный участок	
Лист №1 Раздел 2	Всего листов раздела 2: 2
Всего листов выписки: 4	Всего разделов: 3
7 сентября 2020г.	
Кадастровый номер:	69:34:0000020:666

1	Правообладатель (правообладатели):	1.1	Владельцы инвестиционных паев закрытого паевого инвестиционного фонда рентного "Перспектива" под управлением ООО "Управляющая компания "Прагма Капитал"
2	Вид, номер и дата государственной регистрации права:	2.1	Общая долевая собственность 69:34:0000020:666-69/081/2020-14 04.09.2020 15:04:09
3	Документы-основания	3.1	Договор купли-продажи недвижимого имущества № 19-07-20-4, № 19-07-20-4, Выдан 06.08.2020 не зарегистрировано
4	Ограничение прав и обременение объекта недвижимости:		Доверительное управление 04.09.2020 15:04:09
4.1	вид:		69:34:0000020:666-69/081/2020-15 Срок действия с 04.09.2020 по 01.05.2026
	дата государственной регистрации:		Общество с ограниченной ответственностью «Управляющая компания «Прагма Капитал», ИНН: 7718581523, ОГРН: 1067746469658
	номер государственной регистрации:		Правила доверительного управления Закрытым паевым инвестиционным фондом рентным "Перспектива" по управлению Обществом с ограниченной ответственностью "Управляющая компания "Прагма Капитал", № 2539, Выдан 25.02.2013
	срок, на который установлено ограничение прав и обременение объекта недвижимости:		Изменения и дополнения в правила доверительного управления Закрытого паевого инвестиционного фонда рентный "Перспектива" под управлением Общества с ограниченной ответственностью "Управляющая компания "Прагма Капитал", № 1, Выдан 14.06.2013
	лицо, в пользу которого установлено ограничение прав и обременение объекта недвижимости:		Изменения и дополнения в правила доверительного управления Закрытого паевого инвестиционного фонда рентный "Перспектива" под управлением Общества с ограниченной ответственностью "Управляющая компания "Прагма Капитал", № 2, Выдан 11.11.2013
	основание государственной регистрации:		Изменения и дополнения в правила доверительного управления Закрытого паевого инвестиционного фонда рентный "Перспектива" под управлением Общества с ограниченной ответственностью "Управляющая компания "Прагма Капитал", № 4, Выдан 17.08.2020

Выданный	полностью	инициалы, фамилия
ИНВЕСТИЦИОННО-ЭКСПЕРТ		Якушина С.Е.
полное наименование должности		



Копия выписки

Лист 3

Земельный участок	
Вид объекта недвижимости	
Лист №2 Раздел 2	Всего листов раздела 2: 2
	Всего разделов: 3
	Всего листов выписки: 4
7 сентября 2020г.	
Кадастровый номер: 69-34/0000020/666	
5	Сведения о наличии решения об изъятии объекта недвижимости для государственных и муниципальных нужд:
	данные отсутствуют
6	Сведения об осуществлении государственной регистрации сделки, права, ограничения права без необходимого в силу закона согласия третьего лица, органа:
	данные отсутствуют

полное наименование должности	подпись:	инициалы, фамилия
-------------------------------	----------	-------------------


Белуцкий
СПЕЦИАЛИСТ-ЭКСПЕРТ



Белуцкий С.И.

Кочуров

Выписка из Единого государственного реестра недвижимости об основных характеристиках и зарегистрированных правах на объект недвижимости
Описание местоположения земельного участка

Земельный участок			
Вид объекта недвижимости			
Лист №1	Раздел 3	Всего листов раздела 3: 1	Всего листов выписки: 4
7 сентября 2020г:		Всего листов выписки: 4	
Кадастровый номер:		69:34:0000020:666	
План (чертеж, схема) земельного участка			
			
Масштаб: 1:2000	Региональное обозначение:		
полное наименование должности	подпись	М.П.	инициалы, фамилия



Давудина С.Р.

Ковалевская



Выписка из Единого государственного реестра недвижимости об основных характеристиках и зарегистрированных правах на объект недвижимости
Сведения о зарегистрированных правах

Земельный участок			
вид объекта недвижимости			
Лист №1	Раздел 2	Всего листов раздела 2: 2	Всего разделов: 3
7 сентября 2020г.		Всего листов выписки: 4	
Кадастровый номер:		69:34:0000020:715	

1	Правообладатель (правообладатели):	1.1	Выданы инвестиционные паев закрытого паевого инвестиционного фонда Рентного "Перспектива" под управлением ООО "Управляющая компания "Трава Капитал"
2	Вид, номер и дата государственной регистрации права:	2.1	Общая долевая собственность 69:34:0000020:715-69/081/2020-8 07.09.2020 11:32:32
4	Ограничение прав и обременение объекта недвижимости:	не зарегистрировано	
4.1	Ограничение прав и обременение объекта недвижимости:	Доверительное управление	
	вид:	07.09.2020 11:32:32	
	дата государственной регистрации:	69:34:0000020:715-69/081/2020-9	
	номер государственной регистрации:	Срок действия с 07.09.2020 по 01.05.2026	
	фронт, на который установлено ограничение прав и обременение объекта недвижимости:		
	лицо, в пользу которого установлено ограничение прав и обременение объекта недвижимости:	Общество с ограниченной ответственностью «Управляющая компания «Трава Капитал», ИНН: 7718581523, ОГРН: 1067746469658	
	основание государственной регистрации:	Правила доверительного управления Закрытым паевым инвестиционным фондом Рентным "Перспектива" по управлению Обществом с ограниченной ответственностью "Управляющая компания "Трава Капитал", № 2539, Выдан 25.02.2013	
		Изменения и дополнения в правила доверительного управления Закрытого паевого инвестиционного фонда Рентный "Перспектива" под управлением Общества с ограниченной ответственностью "Управляющая компания "Трава Капитал", № 1, Выдан 14.06.2013	
		Изменения и дополнения в правила доверительного управления Закрытого паевого инвестиционного фонда Рентный "Перспектива" под управлением Общества с ограниченной ответственностью "Управляющая компания "Трава Капитал", № 2, Выдан 11.11.2013	
		Изменения и дополнения в правила доверительного управления Закрытого паевого инвестиционного фонда Рентный "Перспектива" под управлением Общества с ограниченной ответственностью "Управляющая компания "Трава Капитал", № 3, Выдан 15.06.2020	
		Изменения и дополнения в правила доверительного управления Закрытого паевого инвестиционного фонда Рентный "Перспектива" под управлением Общества с ограниченной ответственностью "Управляющая компания "Трава Капитал", № 4, Выдан 17.08.2020	

полное наименование должности	подпись:	инициалы, фамилия
начальник		Уруфина СВ



Выписка из Единого государственного реестра недвижимости об основных характеристиках и зарегистрированных правах на объект недвижимости
Описание местоположения земельного участка

Раздел 3 Лист 4

Земельный участок
вид объекта недвижимости

Лист №1 Раздел 3

Всего листов раздела 3: 1


Всего разделов: 3

Всего листов выписки: 4

7 сентября 2020г:

Кадастровый номер: 69:34:0000020:715

План (чертеж, схема) земельного участка



Масштаб 1:2000	Генеральный	Основные обозначения:
Полное наименование должности	подпись	инициалы, фамилия



М.П. **Ягодкина С.В.**

Кочина Елена

Управление Федеральной службы государственной регистрации, кадастра и картографии по Тверской области
полное наименование органа регистрации прав

Выписка из Единого государственного реестра недвижимости об основных характеристиках и зарегистрированных правах на объект недвижимости

Сведения об основных характеристиках объекта недвижимости
В Единый государственный реестр недвижимости внесены следующие сведения:

Лист 1

Земельный участок	
вид объекта недвижимости	
Лист №1 Раздел 1	Всего листов раздела 1: 1
Всего листов выписки: 4	Всего разделов: 3
7 сентября 2020г.	
Кадастровый номер:	69:34:0000020:674
Номер кадастрового квартала:	69:34:0000020
Дата присвоения кадастрового номера:	19.11.2009
Ранее присвоенный государственный учетный номер:	данные отсутствуют
Адрес (местоположение):	Местоположение установлено относительно ориентира, расположенного за пределами участка. Ориентир д. Знаменское. Участок находится примерно в 300 м. по направлению на юг от ориентира. Почтовый адрес ориентира: Тверская область, р-н. Торопецкий, с/п. Полизовское, д. Знаменское.
Площадь, м ² :	14005 +/- 1035
Кадастровая стоимость, руб.:	39774,2
Кадастровые номера расположенных в пределах земельного участка объектов недвижимости:	данные отсутствуют
Категория земель:	Земли сельскохозяйственного назначения
Вид разрешенного использования:	для ведения сельскохозяйственного производства, для ведения сельскохозяйственного производства
Статус записи об объекте недвижимости:	Сведения об объекте недвижимости имеют статус "актуальные"
Особые отметки:	данные отсутствуют
Получатель выписки:	Заяд. Антонина Викторовна (представитель правообладателя), Правообладатель: Владыцкая инвестиционных паев закрытого паевого инвестиционного фонда рентного "Перспектива" под управлением ООО "УК"Тригла Капитал", данные о которых устанавливаются на основании данных лицевых счетов владельца инвестиционных паев в реестре владельцев инвестиционных паев, ИНН: 7718581523

полное наименование должности	полный	инициалы
		
М.П.	М.П.	М.П.





Выписка из Единого государственного реестра недвижимости об основных характеристиках и зарегистрированных правах на объект недвижимости
Сведения о зарегистрированных правах

Лист 2 Лист 2

Земельный участок	
вид объекта недвижимости	
Лист №1 Раздел 2	Всего листов раздела 2: 2
Всего листов выписки: 4	
7 сентября 2020:	
Кадастровый номер:	69:34:0000020:674

1	Правообладатель (правообладатели):	1.1	Владельцы инвестиционных паев закрытого паевого инвестиционного фонда рентного "Перспектива" под управлением ООО "Управляющая компания "Прагма Капитал"
2	Вид, номер и дата государственной регистрации права:	2.1	Общая долевая собственность 69:34:0000020:674-69/08/12020-14 07.09.2020 15:02:34
3	Документы-основания	3.1	Договор купли-продажи недвижимого имущества № 19-07-20-4, № 19-07-20-4, Выдан 06.08.2020 не зарегистрировано
4	Ограничение прав и обременение объекта недвижимости:		
4.1	вид: дата государственной регистрации: номер государственной регистрации: срок, на который установлено ограничение прав и обременение объекта недвижимости: лицо, в пользу которого установлено ограничение прав и обременение объекта недвижимости: основание государственной регистрации:		Доверительное управление 07.09.2020 15:02:34 69:34:0000020:674-69/08/12020-15 Срок действия с 07.09.2020 по 01.05.2026 Общество с ограниченной ответственностью «Управляющая компания «Прагма Капитал», ИНН: 7718581523, ОГРН: 1067746469658 Правла доверительного управления Закрытым паевым инвестиционным фондом рентным "Перспектива" до управлениям Общества с ограниченной ответственностью "Управляющая компания "Прагма Капитал", № 2539, Выдан 25.02.2013 Изменения и дополнения в правила доверительного управления Закрытого паевого инвестиционного фонда рентный "Перспектива" под управлением Общества с ограниченной ответственностью "Управляющая компания "Прагма Капитал", № 1, Выдан 14.06.2013 Изменения и дополнения в правила доверительного управления Закрытого паевого инвестиционного фонда рентный "Перспектива" под управлением Общества с ограниченной ответственностью "Управляющая компания "Прагма Капитал", № 2, Выдан 11.11.2013 Изменения и дополнения в правила доверительного управления Закрытого паевого инвестиционного фонда рентный "Перспектива" под управлением Общества с ограниченной ответственностью "Управляющая компания "Прагма Капитал", № 3, Выдан 15.06.2020 Изменения и дополнения в правила доверительного управления Закрытого паевого инвестиционного фонда рентный "Перспектива" под управлением Общества с ограниченной ответственностью "Управляющая компания "Прагма Капитал", № 4, Выдан 17.08.2020

полное наименование должности	подпись	инициалы, фамилия
Д. ДУДИНА		Д. ДУДИНА С.П.



Земельный участок	
вид объекта недвижимости	
Лист №2 Раздел 2	Всего листов раздела 2: 2
	Всего разделов: 3
	Всего листов выписки: 4
7 сентября 2020г.	
Кadaстровый номер: 69:34:0000020-674	
5	Сведения о наличии решения об изъятии объекта недвижимости для государственных и муниципальных нужд:
	данные отсутствуют
6	Сведения об осуществлении государственной регистрации сделки, права, ограничения права без необходимого в силу закона согласия третьего лица, органа:
	данные отсутствуют

Лист 3

Результат	
полное наименование должности	полное наименование должности
	инициалы, фамилия



Добушина СВ.



Выписка из Единого государственного реестра недвижимости об основных характеристиках и зарегистрированных правах на объект недвижимости
Раздел 3 Лист 4

Описание местоположения земельного участка

Земельный участок

вид объекта недвижимости

Лист №1 Раздел 3

Всего листов раздела 3: 1

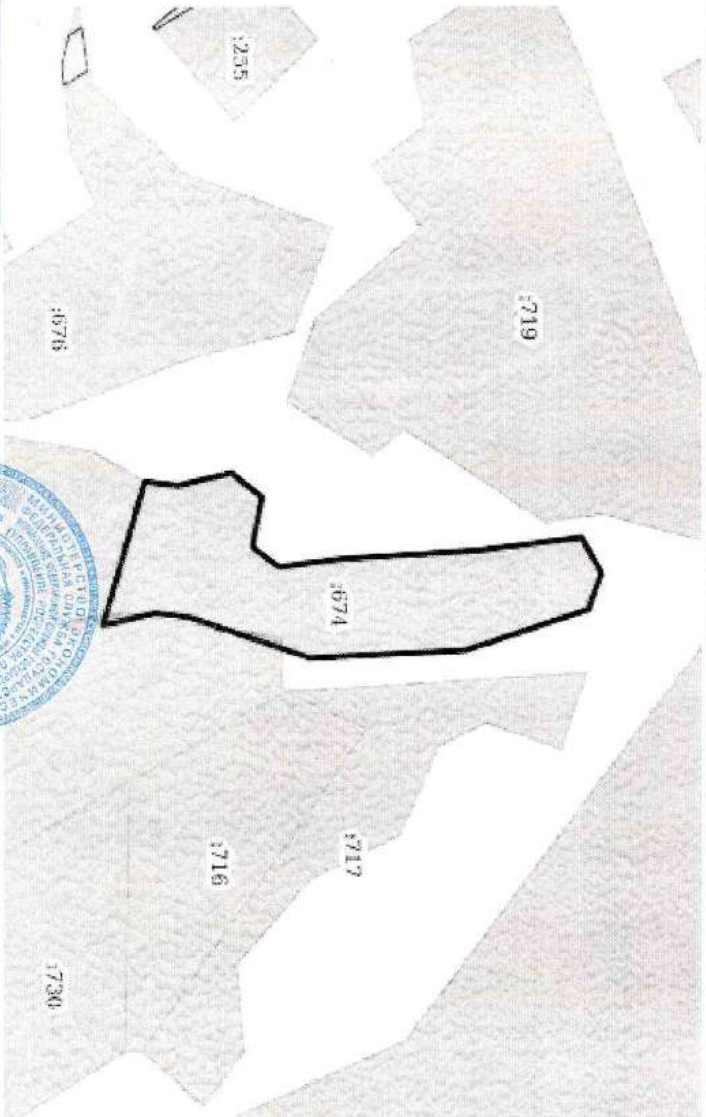
Всего разделов: 3

Всего листов выписки: 4

7 сентября 2020г.

Кадастровый номер: 69-34:0000020:674

План (чертеж, схема) земельного участка



Масштаб 1:3000

Категория земель

Условные обозначения:

полное наименование должности

подпись

инициалы, фамилия **Лабудина СВ**



Управление Федеральной службы государственной регистрации, кадастра и картографии по Тверской области
полное наименование органа регистрации прав

Выписка из Единого государственного реестра недвижимости внесены следующие сведения:

Сведения об основных характеристиках объекта недвижимости

В Единый государственный реестр недвижимости внесены следующие сведения:

Земельный участок			
вид объекта недвижимости			
Лист №1 Раздел 1	Всего листов раздела 1: 1	Всего разделов: 3	Всего листов выписки: 4
7 сентября 2020г.	Кадастровый номер: 69:34:0000020:675		
Кадастровый номер:	69:34:0000020:675		
Номер кадастрового квартала:	69:34:0000020		
Дата присвоения кадастрового номера:	19.11.2009		
Ранее присвоенный государственный учетный номер:	Данные отсутствуют		
Адрес (местоположение):	Местоположение установлено относительно ориентира, расположенного за пределами участка. Ориентир д. Знаменское. Участок находится примерно в 200 м, по направлению на юго-восток от ориентира. Почтовый адрес ориентира: Тверская область, р-н. Торопецкий, с/п. Лониозовское, д. Знаменское.		
Площадь, м ² :	14006 +/- 1036		
Кадастровая стоимость, руб:	39777,04		
Кадастровые номера расположенных в пределах земельного участка объектов недвижимости:	данные отсутствуют		
Категория земель:	Земли сельскохозяйственного назначения		
Виды разрешенного использования:	для ведения сельскохозяйственного производства, для ведения сельскохозяйственного производства		
Статус земли об объекте недвижимости:	Сведения об объекте недвижимости имеют статус "актуальные"		
Особые отметки:	данные отсутствуют		
Получатель выписки:	Заяц Antonina Викторовна (представитель правообладателя), Правообладатель: Владелец инвестиционных паев закрытого паевого инвестиционного фонда рентного "Перспектива" под управлением ООО "УК "Трагма Капитал", данные о которых устанавливаются на основании данных липевых счетов владельцев инвестиционных паев в реестре владельцев инвестиционных паев и счетов депо владельцев инвестиционных паев, ИНН: 7718581523		

Выданный		подпись	
Специалист-эксперт		М.П.	
полное наименование должности		инициалы, фамилия	
		Дабудина С.И.	

Выписка из Единого государственного реестра недвижимости об основных характеристиках и зарегистрированных правах на объект недвижимости
Сведения о зарегистрированных правах

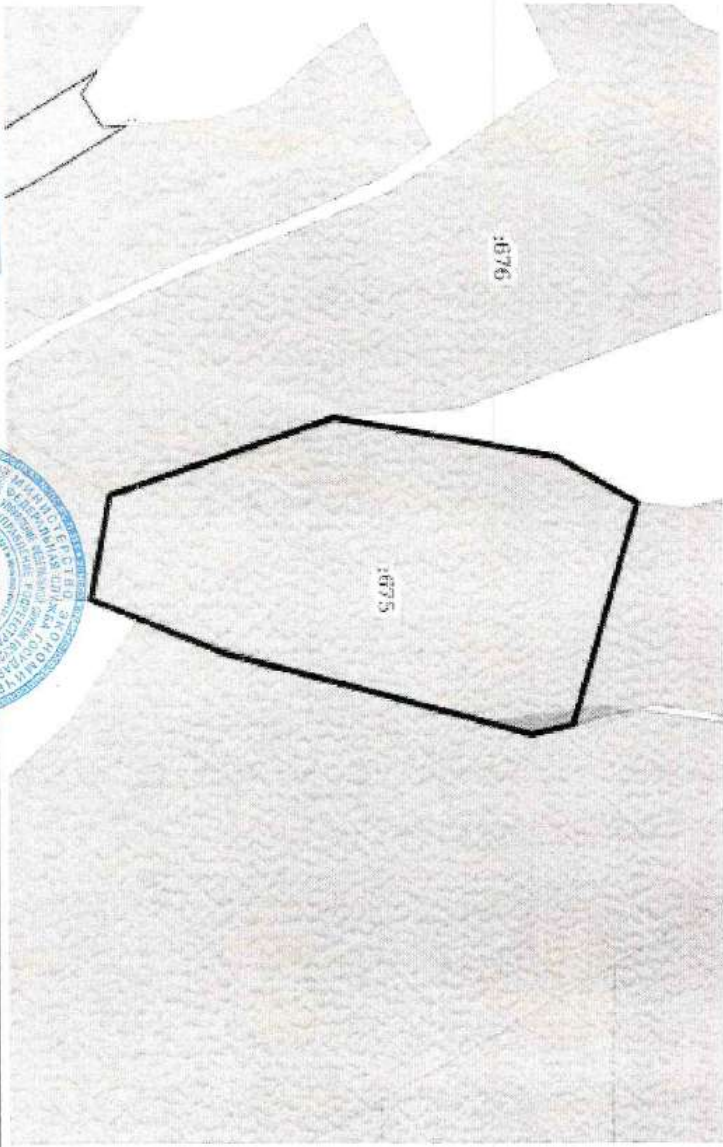


Земельный участок		Вид объекта недвижимости	
Лист №1 Раздел 2	Всего листов раздела 2-2	Всего разделов: 3	Всего листов выписки: 4
7 сентября 2020г.			
Кадстровый номер:		69:34:0000020:675	

1	Правообладатель (правообладатели):	1.1	Владельцы инвестиционных паев закрытого паевого инвестиционного фонда рентного "Перспектива" под управлением ООО "Управляющая компания" "Прагма Капитал"
2	Вид, номер и дата государственной регистрации права:	2.1	Общая долевая собственность 69:34:0000020:675-69/081/2020-14 07.09.2020 15:11:08
3	Документы-основания	3.1	Договор купли-продажи недвижимого имущества № 19-07-20-4, № 19-07-20-4, Выдан 06.08.2020
4	Ограничение прав и обременение объекта недвижимости:	не зарегистрировано	
4.1	вид:	Доверительное управление	
	дата государственной регистрации:	07.09.2020 15:11:08	
	номер государственной регистрации:	69:34:0000020:675-69/081/2020-15	
	срок, на который установлено ограничение прав и обременение объекта недвижимости:	Срок действия с 07.09.2020 по 01.05.2026	
	лицо, в пользу которого установлено ограничение прав и обременение объекта недвижимости:	Общество с ограниченной ответственностью «Управляющая компания «Прагма Капитал», ИНН: 7718581523, ОГРН: 1067746469658	
	основание государственной регистрации:	<p>Правила доверительного управления Закрытым паевым инвестиционным фондом рентным "Перспектива" по управлению Обществом с ограниченной ответственностью "Управляющая компания "Прагма Капитал", № 2539, Выдан 25.02.2013</p> <p>Изменения и дополнения в правила доверительного управления Закрытого паевого инвестиционного фонда рентный "Перспектива" под управлением Общества с ограниченной ответственностью "Управляющая компания "Прагма Капитал", № 1, Выдан 14.06.2013</p> <p>Изменения и дополнения в правила доверительного управления Закрытого паевого инвестиционного фонда рентный "Перспектива" под управлением Общества с ограниченной ответственностью "Управляющая компания "Прагма Капитал", № 2, Выдан 11.11.2013</p> <p>Изменения и дополнения в правила доверительного управления Закрытого паевого инвестиционного фонда рентный "Перспектива" под управлением Общества с ограниченной ответственностью "Управляющая компания "Прагма Капитал", № 3, Выдан 15.06.2020</p> <p>Изменения в дополнения в правила доверительного управления Закрытого паевого инвестиционного фонда рентный "Перспектива" под управлением Общества с ограниченной ответственностью "Управляющая компания "Прагма Капитал", № 4, Выдан 17.08.2020</p>	

полное наименование должности	подпись	инициалы, фамилия
Директор		Лабудина С.В.



Выписка из Единого государственного реестра недвижимости об основных характеристиках и зарегистрированных правах на объект недвижимости
Описание местоположения земельного участка

Земельный участок			
вид объекта недвижимости			
Лист №1	Раздел 3	Всего листов раздела 3: 1	Всего листов выписки: 4
7 сентября 2020г.		Кадестровый номер: 69:34:0000020:675	
План (чертеж, схема) земельного участка			
			
Масштаб 1:2000	Раздел 3	Ключевые обозначения:	
полное наименование должности			
		подпись:	М.П.
		инициалы, фамилия	Лабутина С.Е.




Управление Федеральной службы государственной регистрации, кадастра и картографии по Тверской области
полное наименование органа регистрации права

Выписка из Единого государственного реестра недвижимости об основных характеристиках и зарегистрированных правах на объект недвижимости

Сведения об основных характеристиках объекта недвижимости

В Единый государственный реестр недвижимости внесены следующие сведения:

		Земельный участок		
		вид объекта недвижимости		
Лист №1	Раздел 1	Всего листов раздела 1: 1	Всего разделов: 3	Всего листов выписки: 4
7 сентября 2020г.				
Кадастровый номер:	69:34:0000020:678			
Номер кадастрового квартала:	69:34:0000020			
Дата присвоения кадастрового номера:	19.11.2009			
Ранее присвоенный государственный учетный номер:	данные отсутствуют			
Адрес (местоположение):	Тверская область, р-н. Торопетский, с/п. Понизовское, д. Знаменское			
Площадь, м ² :	22001 +/- 1298			
Кадастровая стоимость, руб.:	62482,84			
Кадастровые номера расположенных в пределах земельного участка объектов недвижимости:	данные отсутствуют			
Категория земель:	Земли сельскохозяйственного назначения			
Виды разрешенного использования:	для ведения сельскохозяйственного производства, для ведения сельскохозяйственного производства			
Статус записи об объекте недвижимости:	Сведения об объекте недвижимости имеют статус "актуальные"			
Особые отметки:	данные отсутствуют			
Получатель выписки:	Заяв. Антонина Викторовна (представитель правообладателя), Правообладатель: Владелец инвестиционных паев закрытого инвестиционного фонда пенсионного "Перспектива" под управлением ООО "УК"Триумф Капитал", данные о котором устанавливаются на основании данных личных счетов владельцев инвестиционных паев в реестре владельцев инвестиционных паев и счетов депозитария владельцев инвестиционных паев, ИНН: 7718581523			

полное наименование должности	подпись	инициалы, фамилия
-------------------------------	---------	-------------------

Выдана

Федеральная служба государственной регистрации, кадастра и картографии по Тверской области



И.И.И.

Инициалы, фамилия



Выписка из Единого государственного реестра недвижимости об основных характеристиках и зарегистрированных правах на объект недвижимости
Сведения о зарегистрированных правах

Раздел 2 Лист 2

Земельный участок			
вид объекта недвижимости			
Лист №1	Раздел 2	Всего листов раздела 2. 2	Всего листов: 3
			Всего листов выписки: 4
7 сентября 2020г.			
Кадастровый номер:		69:34:0000020:678	

1	Правообладатель (правообладатели):	1.1	Выпелеллы инвестиционных пав. закрытого паевого инвестиционного фонда рентного "Перспектива" под управлением ООО "Управляющая компания "Прайма Капитал"
2	Вид, номер и дата государственной регистрации права:	2.1	Общая долевая собственность. 69:34:0000020:678-69/081/2020-14 07.09.2020 15:37:02
3	Документы-основания	3.1	Договор купли-продажи недвижимого имущества № 19-07-20-4, № 19-07-20-4, Выдан 06.08.2020
4	Ограничение прав и обременение объекта недвижимости:		не зарегистрировано
4.1	вид:		Доверительное управление
	дата государственной регистрации:		07.09.2020 15:37:02
	номер государственной регистрации:		69:34:0000020:678-69/081/2020-15
	срок, на который установлено ограничение прав и обременение объекта недвижимости:		Срок действия с 07.09.2020 по 01.05.2026
	лицо, в пользу которого установлено ограничение прав и обременение объекта недвижимости:		Общество с ограниченной ответственностью «Управляющая компания «Прайма Капитал», ИНН: 7718581523, ОГРН: 1067746469658
	основание государственной регистрации:		Правила доверительного управления Закрытым паевым инвестиционным фондом рентным "Перспектива" по управлению Обществом с ограниченной ответственностью "Управляющая компания "Прайма Капитал", № 2539, Выдан 25.02.2013 Изменения и дополнения в правила доверительного управления Закрытого паевого инвестиционного фонда рентный "Перспектива" под управлением Общества с ограниченной ответственностью "Управляющая компания "Прайма Капитал", № 1, Выдан 14.06.2013 Изменения и дополнения в правила доверительного управления Закрытого паевого инвестиционного фонда рентный "Перспектива" под управлением Общества с ограниченной ответственностью "Управляющая компания "Прайма Капитал", № 2, Выдан 11.11.2013 Изменения и дополнения в правила доверительного управления Закрытого паевого инвестиционного фонда рентный "Перспектива" под управлением Общества с ограниченной ответственностью "Управляющая компания "Прайма Капитал", № 3, Выдан 15.06.2020 Изменения и дополнения в правила доверительного управления Закрытого паевого инвестиционного фонда рентный "Перспектива" под управлением Общества с ограниченной ответственностью "Управляющая компания "Прайма Капитал", № 4, Выдан 17.08.2020

полное наименование должности	подпись	инициалы, фамилия
		Табутина С.Г.



Земельный участок	
вид объекта недвижимости	
Лист №2 Раздел 2	Всего листов раздела 2: 2
Всего листов раздела 2: 2	Всего разделов: 3
Всего листов раздела 2: 2	Всего листов выписки: 4
Катастровый номер:	69:34:0000020:678
5	Сведения о наличии решения об изъятии объекта недвижимости для государственных и муниципальных нужд:
6	Сведения об осуществлении государственной регистрации сделки, права, ограничения права без необходимого в силу закона согласия третьего лица, органа:

Кочуров


<i>Ветухин</i>			
полное наименование должности	подпись	инициалы, фамилия	



Выписка из Единого государственного реестра недвижимости об основных характеристиках и зарегистрированных правах на объект недвижимости
Описание местоположения земельного участка

Раздел 3 Лист 4

Земельный участок
вид объекта недвижимости

Лист №1 Раздел 3

Всего листов раздела 3: 1

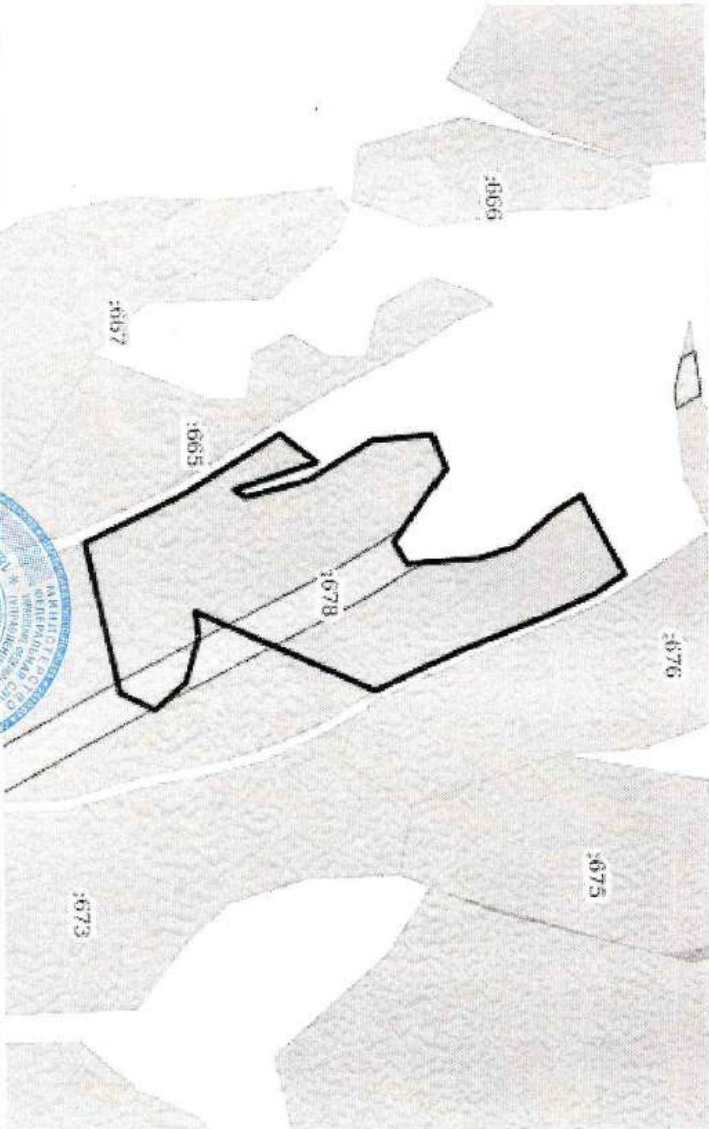
Всего разделов: 3

Всего листов выписки: 4

7 сентября 2020г.

Кадастровый номер: 69-34-0000020:678

План (чертеж, схема) земельного участка



Масштаб 1:3000

Ключевые обозначения:

полное наименование должности

подпись

инициалы, фамилия



Колосов Павел

Управление Федеральной службы государственной регистрации, кадастра и картографии по Тверской области
наименование органа регистрации права

Выписка из Единого государственного реестра недвижимости об основных характеристиках и зарегистрированных правах на объект недвижимости

Сведения об основных характеристиках объекта недвижимости

В Единый государственный реестр недвижимости внесены следующие сведения:

Раздел 1 Лист 1			
Земельный участок			
вид объекта недвижимости			
Лист №1 Раздел 1	Всего листов раздела 1: 1	Всего разделов: 3	Всего листов выписки: 4
7 сентября 2020г.			
Кадастровый номер:	69-34-0090020-676		
Номер кадастрового квартала:	69-34-0090020		
Дата присвоения кадастрового номера:	19.11.2009		
Ранее присвоенный государственный учетный номер:	данные отсутствуют		
Адрес (местоположение):	Тверская область, р-н Торопский, с/п. Понзовское, д. Заменское		
Площадь, м2:	26202 +/- 1416		
Кадастровая стоимость, руб:	74413,68		
Кадастровые номера расположенных в пределах земельного участка объектов недвижимости:	данные отсутствуют		
Категория земель:	Земли сельскохозяйственного назначения		
Виды разрешенного использования:	для ведения сельскохозяйственного производства, для ведения сельскохозяйственного производства		
Статус земли об объекте недвижимости:	Сведения об объекте недвижимости имеют статус "актуальные"		
Особые отметки:	данные отсутствуют		
Получатель выписки:	Зачет Антонина Викторовича (представитель правообладателя), Правообладатель: Владелец инвестиционных паев закрытого паевого инвестиционного фонда рентного "Перспективный" под управлением ООО "УК "Трайга Капитал", данные о которых устанавливаются на основании данных лицевых счетов владельцев инвестиционных паев и реестре владельцев инвестиционных паев и счетов депо владельцев инвестиционных паев, ИНН: 7718381523		

полное наименование должности	подпись	инициалы, фамилия
		Лобунина С.В.






Выписка из Единого государственного реестра недвижимости об основных характеристиках и зарегистрированных правах на объект недвижимости
Сведения о зарегистрированных правах

Лист 2 Лист 2

Земельный участок			
ИД объекта недвижимости			
Лист №1	Раздел 2	Всего листов раздела 2: 2	Всего разделов: 3
7 сентября 2020г.		Всего листов выписки: 4	
Квартальный номер:		69-34/0000020/0/676	

1	Правообладатель (правообладатели):	1.1	Выданы инвестиционные пакеты закрытого паевого инвестиционного фонда реального "Перспектива" под управлением ООО "Управляющая компания "Тригла Капитал"
2	Вид, номер и дата государственной регистрации права:	2.1	Общая долевая собственность 69-34/0000020/676-69/081/2020-14 07.09.2020 15:23:17
4	Ограничение права и обременение объекта недвижимости:	не зарегистрировано	
4.1	вид:	Доверительное управление	
	дата государственной регистрации:	07.09.2020 15:23:17	
	номер государственной регистрации:	69-34/0000020/676-69/081/2020-15	
	срок, на который установлено ограничение прав и обременение объекта недвижимости:	Срок действия с 07.09.2020 по 01.05.2026	
	лицо, в пользу которого установлено ограничение права и обременение объекта недвижимости:	Общество с ограниченной ответственностью «Управляющая компания «Тригла Капитал», ИНН: 7718581523, ОГРН: 106774649658	
	основание государственной регистрации:	Правил доверительного управления Закрытым паевым инвестиционным фондом реального "Перспектива" по управлению Обществом с ограниченной ответственностью "Управляющая компания "Тригла Капитал", № 2539, Выдан 25.02.2013 Изменения и дополнение в правила доверительного управления Закрытого паевого инвестиционного фонда реального "Перспектива" под управлением Общества с ограниченной ответственностью "Управляющая компания "Тригла Капитал", № 1, Выдан 14.06.2013 Изменения и дополнение в правила доверительного управления Закрытого паевого инвестиционного фонда реального "Перспектива" под управлением Общества с ограниченной ответственностью "Управляющая компания "Тригла Капитал", № 2, Выдан 11.11.2013 Изменения и дополнение в правила доверительного управления Закрытого паевого инвестиционного фонда реального "Перспектива" под управлением Общества с ограниченной ответственностью "Управляющая компания "Тригла Капитал", № 3, Выдан 15.06.2020 Изменения и дополнение в правила доверительного управления Закрытого паевого инвестиционного фонда реального "Перспектива" под управлением Общества с ограниченной ответственностью "Управляющая компания "Тригла Капитал", № 4, Выдан 17.08.2020	

полное наименование должности:	полное наименование должности:	инициалы, фамилия:
М.П.	М.П.	Труфанов С.В.



Копия выписки

Раздел 3 Лист 4

Выписка из Единого государственного реестра недвижимости об основных характеристиках и зарегистрированных правах на объект недвижимости

Описание местоположения земельного участка

Земельный участок			
над объектом недвижимости			
Лист №1	Раздел 3	Всего листов раздела 3: 1	Всего листов выписки: 4
7 сентября 2020г		Кадастровый номер: 69-34-0090020-676	
План (чертеж, схема) земельного участка			

Масштаб: 1:3000	Условные обозначения:	Исполнитель:	Исполнитель, фамилия:
		МЛТ	Жогунва С.Т.

Управление Федеральной службы государственной регистрации, кадастра и картографии по Тверской области
иное наименование органа регистрации прав

Выписка из Единого государственного реестра недвижимости об основных характеристиках и зарегистрированных правах на объект недвижимости

Сведения об основных характеристиках объекта недвижимости
 В Единый государственный реестр недвижимости внесены следующие сведения:

Земельный участок		Район 1 Лист 1	
вид объекта недвижимости			
Лист №1 Раздел 1	Всего листов раздела 1: 1	Всего разделов: 3	Всего листов выписки: 4
7 сентября 2020г.			
Кадастровый номер:	69-34-0000020-722		
Номер кадастрового квартала:	69-34-0000020		
Дата присвоения кадастрового номера:	27.12.2011		
Ранее присвоенный государственный учетный номер:	данные отсутствуют		
Адрес (местоположение):	Местоположение участка не ориентировано относительно ориентира, расположенного в границах участка. Почтовый адрес ориентира: обл. Тверская, р-н Торжокский, с/пг. Поповское, д. Знаменское (460 м на север) на земельном участке "Знаменский".		
Площадь, м2:	28003 +/- 1464		
Кадастровая стоимость, руб:	79528 52		
Кадастровые номера расположенных в пределах земельного участка объектов недвижимости:	данные отсутствуют		
Категория земель:	Земли сельскохозяйственного назначения		
Виды разрешенного использования:	для ведения сельскохозяйственного производства, для ведения сельскохозяйственного производства		
Статус записи об объекте недвижимости:	Сведения об объекте недвижимости имеют статус "актуальные"		
Особые отметки:	данные отсутствуют		
Подучастья, выписки:	Заявитель Викторина (представитель, правообладатель), Правообладатель: Владелец инвестиционных паев закрытого паевого инвестиционного фонда пенсионного "Перспектива" под управлением ООО "УК "Триумф Капитал", данные о которых устанавливаются на основании данных лицевого счета владельца инвестиционных паев в реестре владельцев инвестиционных паев и счетов/дню владельцев инвестиционных паев, ИНН: 7718581523		

полное наименование должности, подпись	подпись	инициалы, фамилия
Викторина		Викторина С.К.



Выписка из Единого государственного реестра недвижимости характеристик и зарегистрированных прав на объект недвижимости
Сведения о зарегистрированных правах

Лист 2 Лист 2

Земельный участок			
вид объекта недвижимости			
Лист №1 Раздел 2	Всего листов раздела 2-2	Всего разделов: 3	Всего листов выписки: 4
7 сентября 2020г.			
Кадастровый номер:		69-34-0000020-722	

1	Правообладатель (правообладатели):	1.1	Выдана инвестиционная паяв закрытого паевого инвестиционного фонда реального "Перспектива" под управлением ООО "Управляющая компания "Трайга Капитал"
2	Вид, номер и дата государственной регистрации прав:	2.1	Область долевой собственности 69-34-0000020-722-69/081/2020-8 07.09.2020 12:52:50
3	Документы-основания	3.1	Договор купли-продажи недвижимого имущества № 19-07-20-4, № 19-07-20-4, Выдан 06.08.2020
4	Ограничение прав и обременение объекта недвижимости:	не зарегистрировано	
4.1	вид: дата государственной регистрации: номер государственной регистрации: срок, на который установлено ограничение прав и обременение объекта недвижимости: вид, в пользу которого установлено ограничение прав и обременение объекта недвижимости: основание государственной регистрации:	Доверительное управление 07.09.2020 12:52:50 69-34-0000020-722-69/081/2020-9 Срок действия с 07.09.2020 по 01.05.2026 Общество с ограниченной ответственностью «Управляющая компания "Трайга Капитал", ИНН: 3445028704	

полное наименование должности:	подпись:	инициалы, фамилия:
исполнитель		Табурин С.В.






Лист 3

Земельний уявсток
види об'єкта недвижимості

Лист №2 Рядок 2

Всього листів рядка 2: 2

Всього рядків: 3

Всього листів виписки: 4

7 серія/брон 2020/:

Кодістровий номер:

69:34:0000020:722

5	Сведения о наличии решения об изъятии объекта недвижимости для государственных и муниципальных нужд:	данные отсутствуют
6	Сведения об осуществлении государственной регистрации сделки, права, ограничение права без необходимого в силу закона согласия третьего лица, органа:	данные отсутствуют

Корина Роман

Протест	Політис	М.П.	Ініціали, прізвище
			<i>Корина Роман</i>

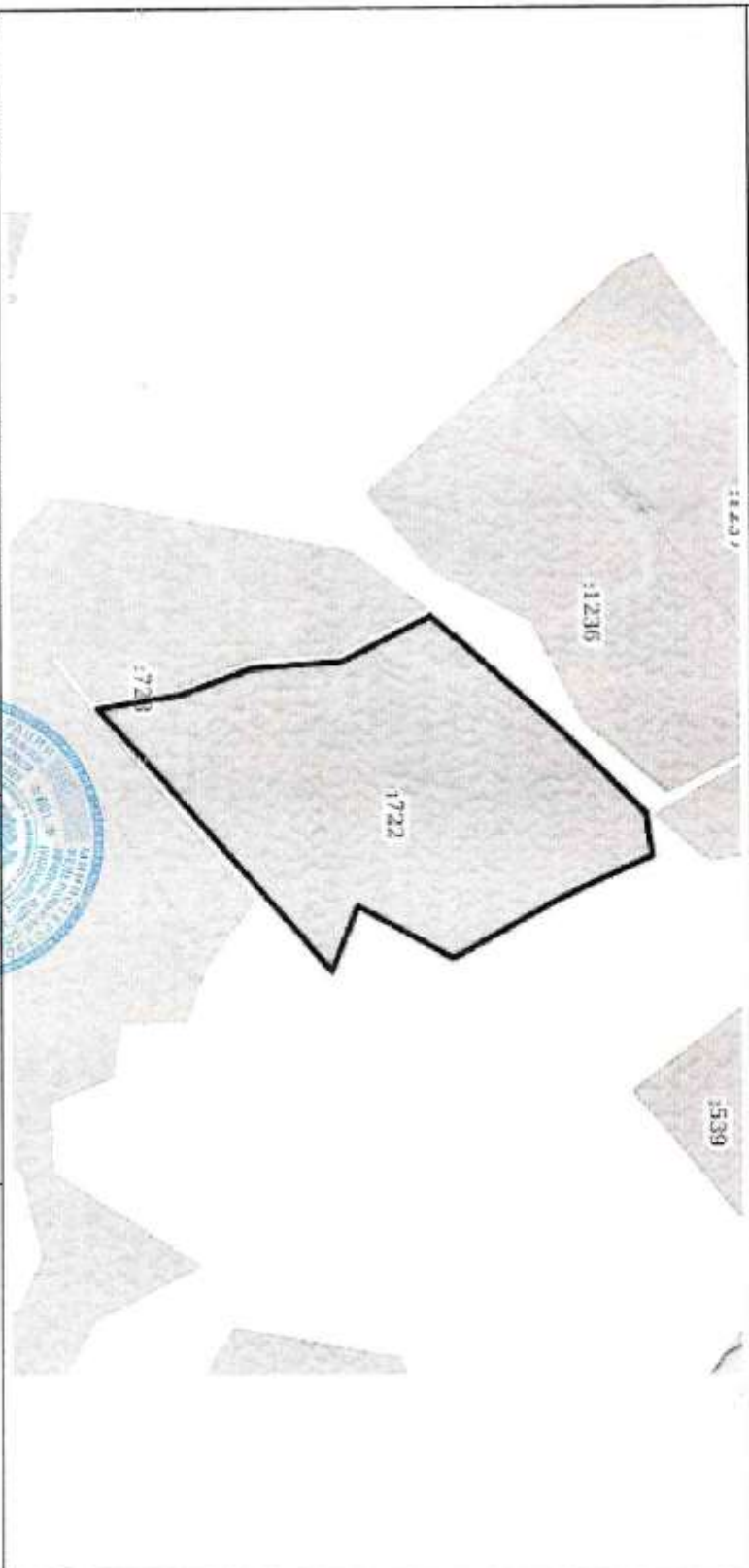


Выписка из Единого государственного реестра недвижимости об основных характеристиках и зарегистрированных правах на объект недвижимости
Описание местоположения земельного участка

Земельный участок			
вид объекта недвижимости			
Лист №1 Раздел 3	Всего листов раздела 3: 1	Всего разделов: 3	Всего листов выписки: 4

7 сентября 2020г.
 Кадастровый номер: 69:34:0000020:722

План (чертеж, схема) земельного участка



Масштаб 1:3000	Основные обозначения:		
Полное наименование должности	подпись	инициалы	Дубинин С.В.

Свидетельство о регистрации



Копия

Управление Федеральной службы государственной регистрации, кадастра и картографии по Тверской области
 отделение в Истринском районе

Выписка из Единого государственного реестра недвижимости об основных характеристиках и зарегистрированных правах на объект недвижимости

Сведения об основных характеристиках объекта недвижимости

В Единый государственный реестр недвижимости внесены следующие сведения:

Раздел I Лист 1

Земельный участок	
вид объекта недвижимости	
Лист №1	Раздел I
Всего листов раздела I: 1	Всего разделов: 3
Всего листов выписки: 4	
7 сентября 2020г.	
Кадастровый номер:	69.34.0000020.673
Номер кадастрового квартала:	69.34.0000020
Дата присвоения кадастрового номера:	19.11.2009
Ранее присвоенный государственный учетный номер:	данные отсутствуют
Адрес (местоположение):	Тверская область, р-н. Торопецкий, с/п. Пониозовское, д. Знаменское
Площадь, м2:	28506 +/- 1477
Кадастровая стоимость, руб:	80957.04
Кадастровые номера расположенных в пределах земельного участка объектов недвижимости:	данные отсутствуют
Категория земель:	Земли сельскохозяйственного назначения
Вид разрешенного использования:	для ведения сельскохозяйственного производства, для ведения сельскохозяйственного производства
Статус записи об объекте недвижимости:	Сведения об объекте недвижимости имеют статус "актуальные"
Особые отметки:	данные отсутствуют
Получатель выписки:	Заявитель: Заявитель: Викторова (представитель правообладателя), Правообладатель: Владелец инвестиционных паев закрытого инвестиционного фонда рентного "Перспектива" под управлением ООО "УК"Тригма Капитал", данные о которых устанавливаются на основании данных лицевых счетов владельца инвестиционных паев в реестре владельцев инвестиционных паев и счетов депо владельцев инвестиционных паев, ИНН: 7718581523

полное наименование должности:	подпись:	инициалы, фамилия:
		Добрынина С.И.



Выписка из Единого государственного реестра недвижимости об основных характеристиках и зарегистрированных правах на объект недвижимости
Сведения о зарегистрированных правах

Земельный участок	
Лист №1 Раздел 2	Всего листов раздела 2: 2
Вид объекта недвижимости	
Всего разделов: 3	
Всего листов выписки: 4	
7 сентября 2020г:	
Кадастровый номер: 69:34:0000020:673	

1	Правообладатель (правообладатели):	1.1	Владельцы инвестиционных паев закрытого паевого инвестиционного фонда рентного "Перспектива" под управлением ООО "Управляющая компания "Прага Капитал"
2	Вид, номер и дата государственной регистрации права:	2.1	Общая долевая собственность 69:34:0000020:673-69/081/2020-14 07.09.2020 14:41:32
4	Ограничение прав и обременение объекта недвижимости:	не зарегистрировано	
4.1	вид:	Доверительное управление	
	дата государственной регистрации:	07.09.2020 14:41:32	
	номер государственной регистрации:	69:34:0000020:673-69/081/2020-15	
	срок, на который установлено ограничение прав и обременение объекта недвижимости:	Срок действия с 07.09.2020 по 01.05.2026	
	лицо, в пользу которого установлено ограничение прав и обременение объекта недвижимости:	Общество с ограниченной ответственностью «Управляющая компания «Прага Капитал», ИНН: 7718581523	
	основание государственной регистрации:	Правила доверительного управления Закрытым паевым инвестиционным фондом рентным "Перспектива" по управлению Обществом с ограниченной ответственностью "Управляющая компания "Прага Капитал", № 2539. Выдан 25.02.2013	
		Изменения и дополнения вносимые в правила доверительного управления Закрытого паевого инвестиционного фонда рентный "Перспектива" под управлением Общества с ограниченной ответственностью "Управляющая компания "Прага Капитал", № 1, Выдан 14.06.2013	
		Изменения и дополнения вносимые в правила доверительного управления Закрытого паевого инвестиционного фонда рентный "Перспектива" под управлением Общества с ограниченной ответственностью "Управляющая компания "Прага Капитал", № 2, Выдан 11.11.2013	
		Изменения и дополнения вносимые в правила доверительного управления Закрытого паевого инвестиционного фонда рентный "Перспектива" под управлением Общества с ограниченной ответственностью "Управляющая компания "Прага Капитал", № 3, Выдан 15.06.2020	
		Изменения и дополнения вносимые в правила доверительного управления Закрытого паевого инвестиционного фонда рентный "Перспектива" под управлением Общества с ограниченной ответственностью "Управляющая компания "Прага Капитал", № 4, Выдан 17.08.2020	

полное наименование должности	подпись	инициалы, фамилия
Выписана		Трубина СВ



Земельный участок			
вид объекта недвижимости			
Лист №2 Раздел 2	Всего листов раздела 2: 2	Всего разделов: 3	Всего листов выписки: 4
7 сентября 2020г.			
Кadaстровый номер:		69-34-000020:673	
5	Сведения о наличии решения об изъятии объекта недвижимости для государственных и муниципальных нужд:	данные отсутствуют	
6	Сведения об осуществлении государственной регистрации сделок, права, ограничения права без необходимого в силу закона согласия третьего лица, органа:	данные отсутствуют	



Полное наименование должности	Д.И.Иванов	подпись	инициалы, фамилия
-------------------------------	------------	---------	-------------------



Выписка из Единого государственного реестра недвижимости об основных характеристиках и зарегистрированных правах на объект недвижимости
Описание местоположения земельного участка

Земельный участок
вид объекта недвижимости

Лист №1 Раздел 3

Всего листов раздела 3: 1

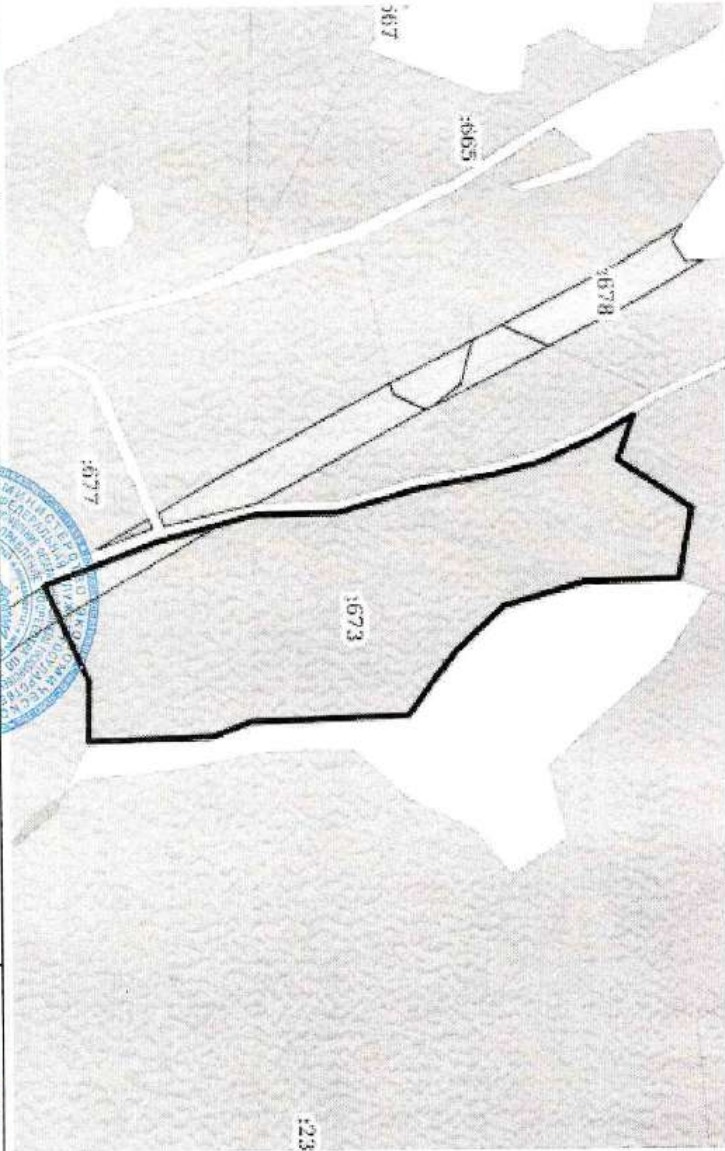
Всего разделов: 3

Всего листов выписки: 4

7 сентября 2020г.

Кадастровый номер: 69:34:0000020:673

План (чертеж, схема) земельного участка



Масштаб 1:3000
Упоминие обозначения:

полное наименование должности лица, ставшего

подпись

инициалы, фамилия: **Добрынина СВ**



Управление Федеральной службы государственной регистрации, кадастра и картографии по Тверской области
 полное наименование органа регистрации прав

Выписка из Единого государственного реестра недвижимости об основных характеристиках и зарегистрированных правах на объект недвижимости

Сведения об основных характеристиках объекта недвижимости

Раздел 1 Лист 1

Земельный участок		вид объекта недвижимости	
Лист №1	Раздел 1	Всего листов раздела 1: 1	Всего разделов: 3
7 сентября 2020г.		Всего листов выписки: 4	
Кадастровый номер:	69.34:0000020:669		
Номер кадастрового квартала:	69.34:0000020		
Дата присвоения кадастрового номера:	19.11.2009		
Ранее присвоенный государственный учетный номер:	данные отсутствуют		
Адрес (местоположение):	Местоположение установлено относительно ориентира, расположенного за пределами участка Ориентир д. Знаменское, Участок находится примерно в 600 м, по направлению на юг от ориентира. Почтовый адрес ориентира: Тверская область, р-н. Торжокский, с/п. Понизовское, д. Знаменское.		
Площадь, м2:	29608 +/- 1506		
Кадастровая стоимость, руб:	84086,72		
Кадастровые номера расположенных в пределах земельного участка объектов недвижимости:	данные отсутствуют		
Категория земель:	Земли сельскохозяйственного назначения		
Вид разрешенного использования:	для ведения сельскохозяйственного производства, для ведения сельскохозяйственного производства		
Статус записи об объекте недвижимости:	Сведения об объекте недвижимости имеют статус "актуальные"		
Особые отметки:	данные отсутствуют		
Получатель выписки:	Заяд Antonina Викторина (представитель правообладателя), Правообладатель: Владелица инвестиционных паев закрытого паевого инвестиционного фонда рентного "Теректива" под управлением ООО "УК"Трама Капитал", данные о которых устанавливаются на основании данных лицевых счетов владельцев инвестиционных паев в реестре владельцев инвестиционных паев и счетов депо владельцев инвестиционных паев, ИНН: 7718581523		

полное наименование должности: Клерк	подпись	инициалы, фамилия
---	---------	-------------------



Выписка из Единого государственного реестра недвижимости об основных характеристиках и зарегистрированных правах на объект недвижимости
Сведения о зарегистрированных правах

Земельный участок		
вид объекта недвижимости		
Лист №1 Раздел 2	Всего листов раздела 2. 2	Всего разделов: 3
7 сентября 2020г.		Всего листов выписки: 4
Кадастровый номер:		69:34:0000020:669

1	Правообладатель (правообладатели):	1.1	Владельцы инвестиционных паев закрытого паевого инвестиционного фонда рентного "Перспектива" под управлением ООО "Управляющая компания "Прагма Капитал"
2	Вид, номер и дата государственной регистрации права:	2.1	Общая долявая собственность 69:34:0000020:669-69/081/2020-14 04.09.2020 16:47:05
4	Ограничение прав и обременение объекта недвижимости:	не зарегистрировано	
4.1	вид:	Доверительное управление	
	дата государственной регистрации:	04.09.2020 16:47:05	
	номер государственной регистрации:	69:34:0000020:669-69/081/2020-14	
	фронт, на который установлено ограничение прав и обременение объекта недвижимости:	Срок действия с 04.09.2020 по 01.05.2026	
	лино, в пользу которого установлено ограничение прав и обременение объекта недвижимости:	Общество с ограниченной ответственностью «Управляющая компания «Прагма Капитал», ИНН: 3445028704	
	основание государственной регистрации:	<p>Правила доверительного управления Закрытым паевым инвестиционным фондом рентный "Перспектива" по управлению Общества с ограниченной ответственностью "Управляющая компания "Прагма Капитал", № 2539, Выдан 25.02.2013</p> <p>Изменения и дополнения вносимые в правила доверительного управления Закрытого паевого инвестиционного фонда рентный "Перспектива" под управлением Общества с ограниченной ответственностью "Управляющая компания "Прагма Капитал", № 3, Выдан 15.06.2020</p> <p>Изменения и дополнения вносимые в правила доверительного управления Закрытого паевого инвестиционного фонда рентный "Перспектива" под управлением Общества с ограниченной ответственностью "Управляющая компания "Прагма Капитал", № 4, Выдан 17.08.2020</p>	

полное наименование должности: **Ведущий специалист-эксперт**

подпись:  М.П.

индивидуаль, фамилия: **Сидорова С.В.**



Земельный участок		Лист 3	
вид объекта недвижимости			
Лист №2 Раздел 2	Всего листов раздела 2: 2	Всего разделов: 3	Всего листов выписки: 4
7 сентября 2020г:		Катастровый номер: 69:34:0000020:669	
5	Сведения о наличии решения об изъятии объекта недвижимости для государственных и муниципальных нужд:	данные отсутствуют	
6	Сведения об осуществлении государственной регистрации сделки, права, ограничения права без необходимого в силу закона согласия третьего лица, органа:	данные отсутствуют	



	<p>Добушина С.Е.</p>
получили	получили
полное наименование должности - эксперт	инициалы, фамилия

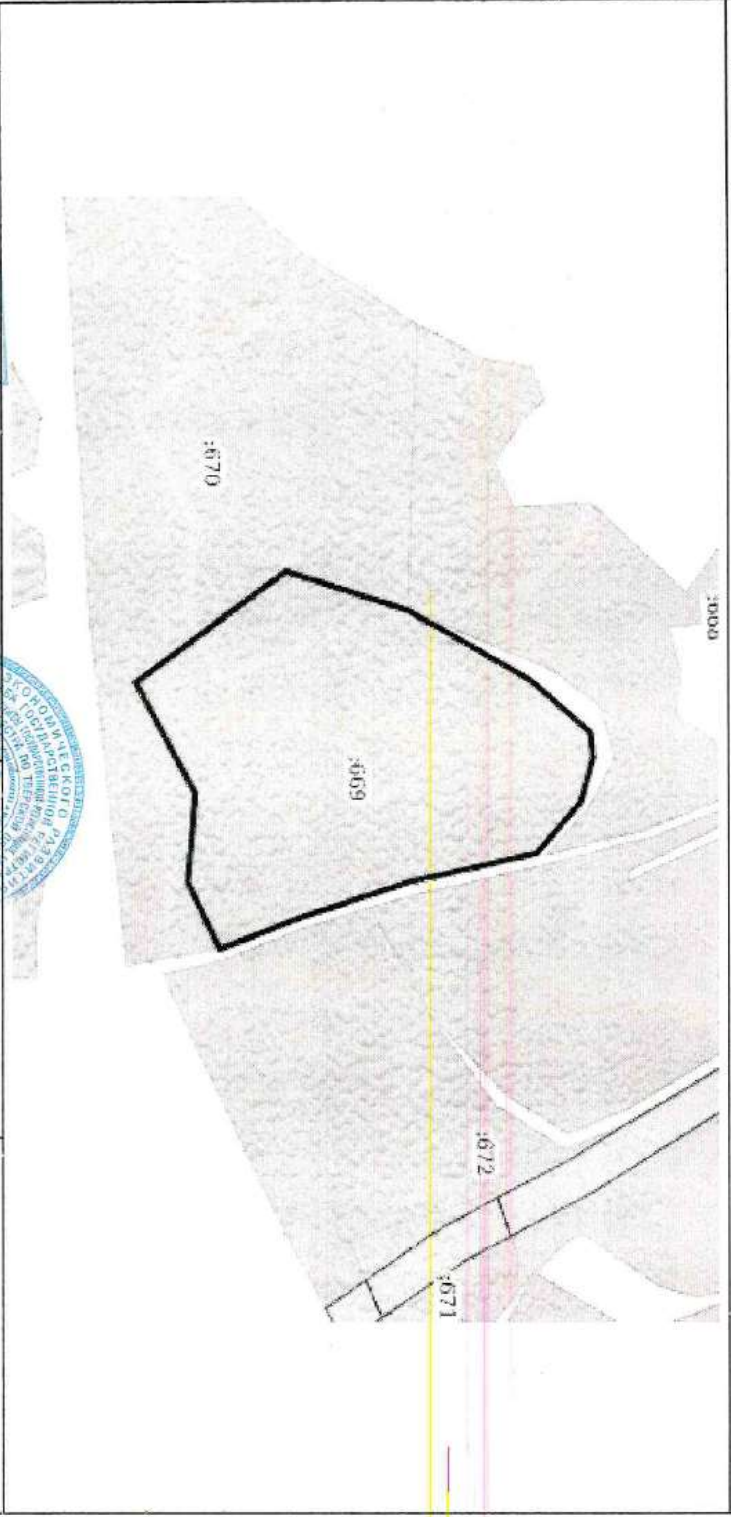
Выписка из Единого государственного реестра недвижимости об основных характеристиках и зарегистрированных правах на объект недвижимости

Описание местоположения земельного участка

Лист 3 Лист 4

Земельный участок			
вид объекта недвижимости			
Лист №1	Раздел 3	Всего листов раздела 3: 1	Всего листов выписки: 4
7 сентября 2020г.		Всего разделов: 3	
Кадастровый номер:		69:34:0000020:669	

План (чертеж, схема) земельного участка



Масштаб 1:3000	Разрешения	Условные обозначения:	
	Специальный эксперт		
полное наименование должности		подпись	инициалы фамилия



Лабурина С.Е.

Копия выписки

Управление Федеральной службы государственной регистрации, кадастра и картографии по Тверской области
подполное наименование органа регистрации прав
 Выписка из Единого государственного реестра недвижимости об основных характеристиках и зарегистрированных правах на объект недвижимости

Сведения об основных характеристиках объекта недвижимости
 В Единый государственный реестр недвижимости внесены следующие сведения:

Раздел 1 Лист 1

Земельный участок			
вид объекта недвижимости			
Лист №1	Раздел 1	Всего листов раздела 1: 1	Всего листов выписки: 4
7 сентября 2020г.			
Кадастровый номер:	69:34:0000020:672		
Номер кадастрового квартала:	69:34:0000020		
Дата присвоения кадастрового номера:	19.11.2009		
Ранее присвоенный государственный учетный номер:	Кадастровый номер 69:34:0000020:672		
Адрес (местоположение):	Тверская область, Р-н. Торопецкий, с/п. Понизовское, д. Знаменское		
Площадь, м2:	35802 +/- 1656		
Кадастровая стоимость, руб.:	101677,68		
Кадастровые номера расположенных в пределах земельного участка объектов недвижимости:	данные отсутствуют		
Категория земель:	Земли сельскохозяйственного назначения		
Виды разрешенного использования:	для ведения сельскохозяйственного производства, для ведения сельскохозяйственного производства		
Статус земли об объекте недвижимости:	Сведения об объекте недвижимости имеют статус "актуальные"		
Особые отметки:	данные отсутствуют		
Получатель выписки:	Зенн Антонина Викторовна (представить правообладателя), Правообладатель: Владелец инвестиционных паев закрытого паевого инвестиционного фонда рентного "Перспектива" под управлением ООО "УК"Прима Капитал" данные о которых устанавливаются на основании данных лицевых счетов владельца инвестиционных паев в реестре устанавливаются на инвестиционных паев и счетов депо владельца инвестиционных паев, ИНН: 7718581523		

полное наименование должности	подпись	инициалы, фамилия
Специалист-эксперт		Добрынина С.В.



Выписка из Единого государственного реестра недвижимости об основных характеристиках и зарегистрированных правах на объект недвижимости
Сведения о зарегистрированных правах

Лист 2 Лист 2

Земельный участок	
вид объекта недвижимости	Земельный участок
Лист №1 Раздел 2	Всего листов раздела 2: 2
Катастровый номер:	69:34:0000020:672
7 сентября 2020г.	Всего листов выписки: 4

1	Правообладатель (правообладатели):	1.1	Владельцы инвестиционных паев закрытого паевого инвестиционного фонда рентного "Перспектива" под управлением ООО "Управляющая компания "Трагма Капитал"
2	Вид, номер и дата государственной регистрации права:	2.1	Общая долевая собственность 69:34:0000020:672-69/081/2020-14 07.09.2020 14:26:45
3	Документы-основания	3.1	Договор купли-продажи недвижимого имущества № 19-07-20-4, № 19-07-20-4, Выдан 06.08.2020
4	Ограничение прав и обременение объекта недвижимости:		не зарегистрировано
4.1	вид:		Доверительное управление
	дата государственной регистрации:		07.09.2020 14:26:45
	номер государственной регистрации:		69:34:0000020:672-69/081/2020-15
	срок, на который установлено ограничение прав и обременение объекта недвижимости:		Срок действия с 07.09.2020 по 01.05.2026
	лицо, в пользу которого установлено ограничение прав и обременение объекта недвижимости:		Общество с ограниченной ответственностью «Управляющая компания «Трагма Капитал», ИНН: 7718581523, ОГРН: 106774669658
	основание государственной регистрации:		Правила доверительного управления Закрытым паевым инвестиционным фондом рентным "Перспектива" по управлению Обществом с ограниченной ответственностью "Управляющая компания "Трагма Капитал", № 2539, Выдан 25.02.2013
			Изменения и дополнения в правила доверительного управления Закрытого паевого инвестиционного фонда рентный "Перспектива" под управлением Общества с ограниченной ответственностью "Управляющая компания "Трагма Капитал", № 1, Выдан 14.06.2013
			Изменения и дополнения в правила доверительного управления Закрытого паевого инвестиционного фонда рентный "Перспектива" под управлением Общества с ограниченной ответственностью "Управляющая компания "Трагма Капитал", № 2, Выдан 11.11.2013
			Изменения и дополнения в правила доверительного управления Закрытого паевого инвестиционного фонда рентный "Перспектива" под управлением Общества с ограниченной ответственностью "Управляющая компания "Трагма Капитал", № 3, Выдан 15.06.2020
			Изменения и дополнения в правила доверительного управления Закрытого паевого инвестиционного фонда рентный "Перспектива" под управлением Общества с ограниченной ответственностью "Управляющая компания "Трагма Капитал", № 4, Выдан 17.08.2020

полное наименование должности:	подпись:	инициалы, фамилия
Директор		Дябурин С.В.



Земельный участок			
вид объекта недвижимости			
Лист №2 Раздел 2	Всего листов раздела 2: 2	Всего разделов: 3	Всего листов выписки: 4
7 сентября 2020г:			
Кадастровый номер:		69:34:0000020:672	
5	Сведения о наличии решения об изъятии объекта недвижимости для государственных и муниципальных нужд:	данные отсутствуют	
6	Сведения об осуществлении государственной регистрации сделки, права, ограничения права без необходимого в силу закона согласия третьего лица, органа:	данные отсутствуют	




			
полное наименование должности	подпись	инициалы, фамилия	Лягушина С.А.



Выписка из Единого государственного реестра недвижимости об основных характеристиках и зарегистрированных правах на объект недвижимости
Описание местоположения земельного участка

Земельный участок			
вид объекта недвижимости			
Лист №1	Раздел 3	Всего листов раздела 3: 1	Всего разделов: 3
7 сентября 2020г:		Всего листов выписки: 4	
Кадастровый номер:		69:34:0000020.672	

План (чертеж, схема) земельного участка



Масштаб 1:4000	Условные обозначения:
полное наименование должности: Инженер	подпись: <i>[Signature]</i>
	инициалы, фамилия: Июдина С.В.



Управление Федеральной службы государственной регистрации, кадастра и картографии по Тверской области
полное наименование органа регистрации права

Выписка из Единого государственного реестра недвижимости об основных характеристиках и зарегистрированных правах на объект недвижимости

Сведения об основных характеристиках объекта недвижимости

В Единый государственный реестр недвижимости внесены следующие сведения:

Раздел I Лист I

Земельный участок		вид объекта недвижимости	
Лист №1	Раздел I	Всего листов раздела I: 1	Всего листов выписки: 4
7 сентября 2020г.	Кадастровый номер:	69-34/0000020/719	
Номер кадастрового квартала:		69-34/0000020	
Дата присвоения кадастрового номера:		27.12.2011	
Ранее присвоенный государственный учетный номер:		данные отсутствуют	
Адрес (местоположение):		Местоположение установлено относительно ориентира, расположенного в границах участка. Почтовый адрес ориентира: обл. Тверская, р-н Торопецкий, с/пгп Понизовское, д. Знаменское (примыкает с юго-востока) из земель совхоза "Знаменский".	
Площадь, м2:		40001 +/- 1750	
Кадастровая стоимость, руб:		113602,84	
Кадастровые номера расположенных в пределах земельного участка объектов недвижимости:		данные отсутствуют	
Категория земель:		Земли сельскохозяйственного назначения	
Виды разрешенного использования:		для ведения сельскохозяйственного производства, для ведения сельскохозяйственного производства	
Статус записи об объекте недвижимости:		Сведения об объекте недвижимости имеют статус "актуальные"	
Особые отметки:		данные отсутствуют	
Получатель выписки:		Заявитель: Антонина Викторовна (представитель правообладателя), Правообладатель: Владильды инвестиционных паев закрытого паевого инвестиционного фонда реального "Перспектива" под управлением ООО "УК "Трайбл Капитал", данные о которых устанавливаются на основании данных лицевых счетов владельцев инвестиционных паев в реестре владельцев инвестиционных паев и счетов депо владельцев инвестиционных паев, ИНН: 7718581523	

Подпись	подпись	инициалы, фамилия
		Добрушина С.М.




Выписка из Единого государственного реестра недвижимости об основных характеристиках и зарегистрированных правах на объект недвижимости
Сведения о зарегистрированных правах

Земельный участок
вид объекта недвижимости

Лист №1 Раздел 2

Всего листов раздела 2-2

Всего разделов: 3

Всего листов выписки: 4

7 сентября 2020г.

Кадастровый номер: 69:34:0000020:719

1	Правообладатель (правообладатели):	1.1	Владельца инвестиционных паев закрытого паевого инвестиционного фонда реального "Перспектива" под управлением ООО "Управляющая компания "Прагма Капитал"
2	Вид, номер и дата государственной регистрации права:	2.1	Общая долевая собственность 69:34:0000020:719-69/081/2020-8 07.09.2020 11:48:53
3	Документы-основания	3.1	Договор купли-продажи недвижимого имущества № 19-07-20-4, № 19-07-20-4, Выдан 06.08.2020
4	Ограничение прав и обременение объекта недвижимости:		не зарегистрировано
4.1	Ограничение прав и обременение объекта недвижимости:		Доверительное управление
	вид:		07.09.2020 11:48:53
	дата государственной регистрации:		69:34:0000020:719-69/081/2020-9
	номер государственной регистрации:		Срок действия с 07.09.2020 по 01.05.2026
	срок, на который установлено ограничение прав и обременение объекта недвижимости:		Общество с ограниченной ответственностью «Управляющая компания «Прагма Капитал», ИНН: 7718581523, ОГРН: 1067746469658
	обременение объекта недвижимости:		Правила доверительного управления Закрытым паевым инвестиционным фондом реальный "Перспектива" № 2539, Выдан 25.02.2013
	основание государственной регистрации:		Изменения и дополнения в правила доверительного управления Закрытого паевого инвестиционного фонда реальный "Перспектива" под управлением Общества с ограниченной ответственностью "Управляющая компания "Прагма Капитал", № 1, Выдан 14.06.2013
			Изменения и дополнения в правила доверительного управления Закрытого паевого инвестиционного фонда реальный "Перспектива" под управлением Общества с ограниченной ответственностью "Управляющая компания "Прагма Капитал", № 2, Выдан 11.11.2013
			Изменения и дополнения в правила доверительного управления Закрытого паевого инвестиционного фонда реальный "Перспектива" под управлением Общества с ограниченной ответственностью "Управляющая компания "Прагма Капитал", № 3, Выдан 15.06.2020
			Изменения и дополнения в правила доверительного управления Закрытого паевого инвестиционного фонда реальный "Перспектива" под управлением Общества с ограниченной ответственностью "Управляющая компания "Прагма Капитал", № 4, Выдан 17.08.2020

полное наименование должности:	подпись:	инициалы, фамилия:
руководитель отдела		Лаврушин С.В.




Земельный участок	
вид объекта недвижимости	
Лист №2 Раздел 2	Всего листов раздела 2: 2
	Всего разделов: 3
7 сентября 2020г.	Всего листов выписки: 4
Кадстровый номер: 69.34.0000020.719	
5	Сведения о наличии решения об изъятии объекта недвижимости для государственных и муниципальных нужд:
	данные отсутствуют
6	Сведения об осуществлении государственной регистрации сделки, права, ограничения права без необходимого в силу закона согласия третьего лица, органа:
	данные отсутствуют

Лист 3



Полное наименование должности	подпись:	инициалы, фамилия
		Явудина С.Е.



Управление Федеральной службы государственной регистрации, кадастра и картографии по Тверской области

полное наименование органа регистрации прав

Выписка из Единого государственного реестра недвижимости об основных характеристиках и зарегистрированных правах на объект недвижимости

Сведения об основных характеристиках объекта недвижимости

Раздел 1 Лист 1

Земельный участок		вид объекта недвижимости	
Лист №1 Раздел 1	Всего листов раздела 1: 1	Всего разделов: 3	Всего листов выписки: 4
7 сентября 2020г.	Кадастровый номер:	69:34:0000020:670	
Номер кадастрового квартала:	69:34:0000020		
Дата присвоения кадастрового номера:	19.11.2009		
Ранее присвоенный государственный учетный номер:	данные отсутствуют		
Адрес (местоположение):	Местоположение установлено относительно ориентира, расположенного за пределами участка. Ориентир д. Знаменское. Участок находится примерно в 650 м. по направлению на юг от ориентира. Почтовый адрес ориентира: Тверская область, р-н. Торопецкий, с/п. Понизовское, д. Знаменское.		
Площадь, м2:	46603 +/- 1889		
Кадастровая стоимость, руб:	132352,52		
Кадастровые номера расположенных в пределах земельного участка объектов недвижимости:	данные отсутствуют		
Категория земель:	Земли сельскохозяйственного назначения		
Виды разрешенного использования:	для ведения сельскохозяйственного производства, для ведения сельскохозяйственного производства		
Статус записи об объекте недвижимости:	Сведения об объекте недвижимости имеют статус "актуальные"		
Особые отметки:	данные отсутствуют		
Получатель выписки:	Заяв. Антонина Викторона (представитель правообладателя), Правообладатель: Владельца инвестиционных паев закрытого паевого инвестиционного фонда репнтного "Перспектива" под управлением ООО "УК"Прада Капитал", данные о которых устанавливаются на основании данных лицевых счетов владельцев инвестиционных паев в реестре владельцев инвестиционных паев и счетов депо владельцев инвестиционных паев, ИНН: 7718381523		

Выдана	подпись	инициалы, фамилия
полное наименование должности/консультант		



Давудина С.В.



Выписка из Единого государственного реестра недвижимости об основных характеристиках и зарегистрированных правах на объект недвижимости
Сведения о зарегистрированных правах

Раздел 2 Лист 2

Земельный участок			
вид объекта недвижимости			
Лист №1 Раздел 2	Всего листов раздела 2: 2	Всего разделов: 3	Всего листов выписки: 4
7 сентября 2020г.			
Кадастровый номер: 69:34:0000020:670			

1	Правообладатель (правообладатели):	1.1	Владельцы инвестиционных паев закрытого паевого инвестиционного фонда рентного "Перспектива" под управлением ООО "Управляющая компания "Прага Капитал"
2	Вид, номер и дата государственной регистрации права:	2.1	Общая долевая собственность 69:34:0000020:670-69/081/2020-14 04.09.2020 16:48:03
3	Документы-основания	3.1	Договор купли-продажи недвижимого имущества № 19-07-20-4, № 19-07-20-4, Выдан 06.08.2020 не зарегистрировано
4	Ограничение прав и обременение объекта недвижимости:		Довверительное управление
4.1	Вид:		04.09.2020 16:48:03
	дата государственной регистрации:		69:34:0000020:670-69/081/2020-15
	номер государственной регистрации:		Срок действия с 04.09.2020 по 01.05.2026
	срок, на который установлено ограничение прав и обременение объекта недвижимости:		7718581523, ОГРН: 1067746469658
	лицо, в пользу которого установлено ограничение прав и обременение объекта недвижимости:		Общество с ограниченной ответственностью «Управляющая компания «Прага Капитал», ИНН: 7718581523, ОГРН: 1067746469658
	основание государственной регистрации:		Права на доверительного управления Закрытым паевым инвестиционным фондом рентным "Перспектива" по управлению Общества с ограниченной ответственностью "Управляющая компания "Прага Капитал", № 2539, Выдан 25.02.2013
			Изменения и дополнения вносятся в правила доверительного управления Закрытого паевого инвестиционного фонда рентный "Перспектива" под управлением Общества с ограниченной ответственностью "Управляющая компания "Прага Капитал", № 1, Выдан 14.06.2013
			Изменения и дополнения вносятся в правила доверительного управления Закрытого паевого инвестиционного фонда рентный "Перспектива" под управлением Общества с ограниченной ответственностью "Управляющая компания "Прага Капитал", № 2, Выдан 11.11.2013
			Изменения и дополнения вносятся в правила доверительного управления Закрытого паевого инвестиционного фонда рентный "Перспектива" под управлением Общества с ограниченной ответственностью "Управляющая компания "Прага Капитал", № 3, Выдан 15.06.2020
			Изменения и дополнения вносятся в правила доверительного управления Закрытого паевого инвестиционного фонда рентный "Перспектива" под управлением Общества с ограниченной ответственностью "Управляющая компания "Прага Капитал", № 4, Выдан 17.08.2020

полное наименование должности (Ф.И.О.)	подпись	инициалы, фамилия
Верущин М.И.		М.И. Верущин



Земельный участок вид объекта недвижимости	
Лист №2 Раздел 2	Всего листов раздела 2: 2
	Всего разделов: 3
7 сентября 2020г.	Всего листов выписки: 4
Кадастровый номер:	69:34:000020:670
5	Сведения о наличии решения об изъятии объекта недвижимости для государственных и муниципальных нужд:
	данные отсутствуют
6	Сведения об осуществлении государственной регистрации сделки, права, ограничения права без необходимого в силу закона согласия третьего лица, органа:
	данные отсутствуют

Лист 3

Копия


ВЕРУЩИЙ СПЕЦИАЛИСТ-ЭКСПЕРТ				
ПОЛНОЕ НАИМЕНОВАНИЕ ДОЛЖНОСТИ	ПОДПИСЬ	ИНИЦИАЛЫ, ФАМИЛИЯ		



Давутова С.В.

Выписка из Единого государственного реестра недвижимости об основных характеристиках и зарегистрированных правах на объект недвижимости

Описание местоположения земельного участка

Земельный участок

Лист №1 Раздел 3

Всего листов раздела 3: 1

Всего разделов: 3

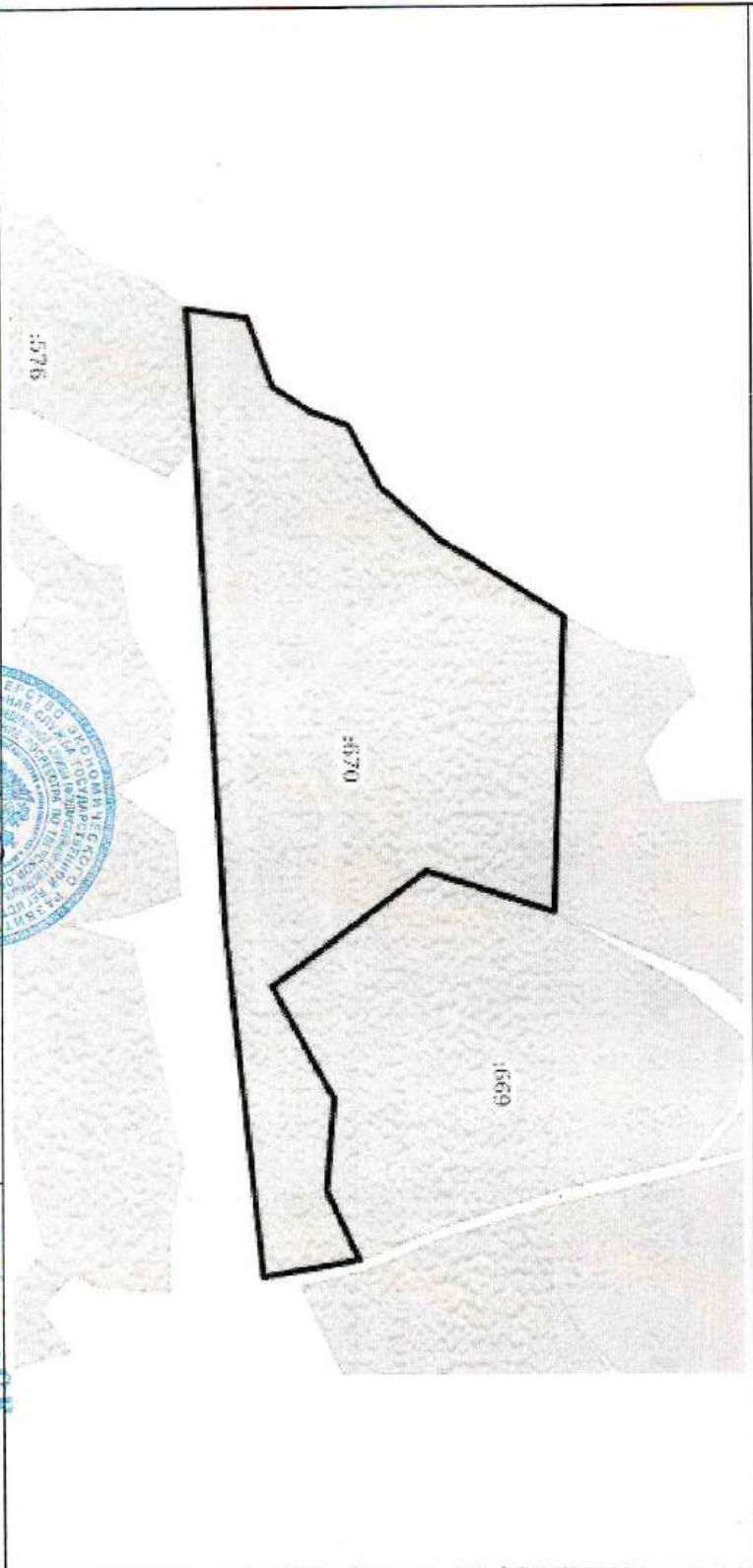
Всего листов выписки: 4

7 сентября 2020г.

Кадастровый номер:

69:34:0000020:670

План (чертеж, схема) земельного участка



Масштаб 1:3000

Выпущен

Условные обозначения:

полное наименование должности

подпись

инициалы, фамилия



Добукина С.В.



Управление Федеральной службы государственной регистрации, кадастра и картографии по Тверской области
для предоставления информации о недвижимости

Выписка из Единого государственного реестра недвижимости об основных характеристиках и зарегистрированных правах на объект недвижимости

Сведения об основных характеристиках объекта недвижимости

В Единый государственный реестр недвижимости внесены следующие сведения:

Раздел 1 Лист 1

Земельный участок		Вид объекта недвижимости	
Лист №1	Раздел 1	Всего листов раздела 1: 1	Всего листов выписки: 4
Кадастровый номер:		69:34:0000020:677	
7 сентября 2020г.			
Номер кадастрового квартала:		69:34:0000020	
Дата присвоения кадастрового номера:		19.11.2009	
Ранее присвоенный государственный учетный номер:		данные отсутствуют	
Адрес (местоположение):		Тверская область, р-н. Торопецкий, с/п. Понизовское, д. Знаменское	
Площадь, м2:		49:00 +/- 1945	
Кадастровая стоимость, руб:		140296	
Кадастровые номера расположенных в пределах земельного участка объектов недвижимости:		данные отсутствуют	
Категория земель:		Земли сельскохозяйственного назначения	
Виды разрешенного использования:		для ведения сельскохозяйственного производства, для ведения сельскохозяйственного производства	
Статус записи об объекте недвижимости:		Сведения об объекте недвижимости имеют статус "актуальные"	
Особые отметки:		данные отсутствуют	
Получатель выписки:		Заяц Antonina Viktorovna (представитель правообладателя), Правообладатель: Владелец инвестиционных паев закрытого паевого инвестиционного фонда рентного "Перспектива" под управлением ООО "УК"Практика Капитал", данные о которых устанавливаются на основании данных лицевых счетов владельцев инвестиционных паев в реестре владельцев инвестиционных паев и счетов депо владельца инвестиционных паев, ИНН: 7718581523	

полное наименование должности	подпись	инициалы, фамилия
		Добушина С.В.



Выписка из Единого государственного реестра недвижимости об основных характеристиках и зарегистрированных правах на объект недвижимости
Сведения о зарегистрированных правах

Раздел 2 Лист 2

Земельный участок			
вид объекта недвижимости			
Лист №1	Раздел 2	Всего листов раздела 2-2	Всего листов: 3
7 сентября 2020г.		Катастровый номер:	69:34:0000020:677
		Всего листов выписки:	4

1	Правообладатель (правообладатели):	1.1	Владельцы инвестиционных паев закрытого паевого инвестиционного фонда реального "Перспектива" под управлением ООО "Управляющая компания "Трайта Капитал"
2	Вид, номер и дата государственной регистрации права:	2.1	Общая долевая собственность 69:34:0000020:677-69/081/2020-14 07.09.2020 14:07:38
4	Ограничение прав и обременение объекта недвижимости:		не зарегистрировано
4.1	вид:		Доверительное управление
	дата государственной регистрации:		07.09.2020 14:07:38
	номер государственной регистрации:		69:34:0000020:677-69/081/2020-15
	срок, на который установлено ограничение прав и обременение объекта недвижимости:		Срок действия с 07.09.2020 по 01.05.2026
	лицо, в пользу которого установлено ограничение прав и обременение объекта недвижимости:		Общество с ограниченной ответственностью «Управляющая компания «Трайта Капитал», ИНН: 7718581523, ОГРН: 1067746469658
	основание государственной регистрации:		Правила доверительного управления Закрытым паевым инвестиционным фондом реального "Перспектива" по управлению Обществом с ограниченной ответственностью "Управляющая компания "Трайта Капитал", № 2539, Выдан 25.02.2013 Изменения и дополнения в правила доверительного управления Закрытого паевого инвестиционного фонда реальный "Перспектива" под управлением Общества с ограниченной ответственностью "Управляющая компания "Трайта Капитал", № 1, Выдан 14.06.2013 Изменения и дополнения в правила доверительного управления Закрытого паевого инвестиционного фонда реальный "Перспектива" под управлением Общества с ограниченной ответственностью "Управляющая компания "Трайта Капитал", № 2, Выдан 11.11.2013 Изменения и дополнения в правила доверительного управления Закрытого паевого инвестиционного фонда реальный "Перспектива" под управлением Общества с ограниченной ответственностью "Управляющая компания "Трайта Капитал", № 3, Выдан 15.06.2020 Изменения и дополнения в правила доверительного управления Закрытого паевого инвестиционного фонда реальный "Перспектива" под управлением Общества с ограниченной ответственностью "Управляющая компания "Трайта Капитал", № 4, Выдан 17.08.2020

полное наименование должности	подпись	инициалы, фамилия
Безлимит		Давудина С.Т.



Земельный участок	
вид объекта недвижимости	
Лист №2 Раздел 2	Всего листов раздела 2: 2
7 сентября 2020г.	Всего листов выписки: 4
Кадастровый номер:	69:34:0000020:677
5	Сведения о наличии решения об изъятии объекта недвижимости для государственных и муниципальных нужд.
6	Сведения об осуществлении государственной регистрации сделки, права, ограничения права без необходимого в силу закона согласия третьего лица, органа.
	данные отсутствуют
	данные отсутствуют

Лист 3

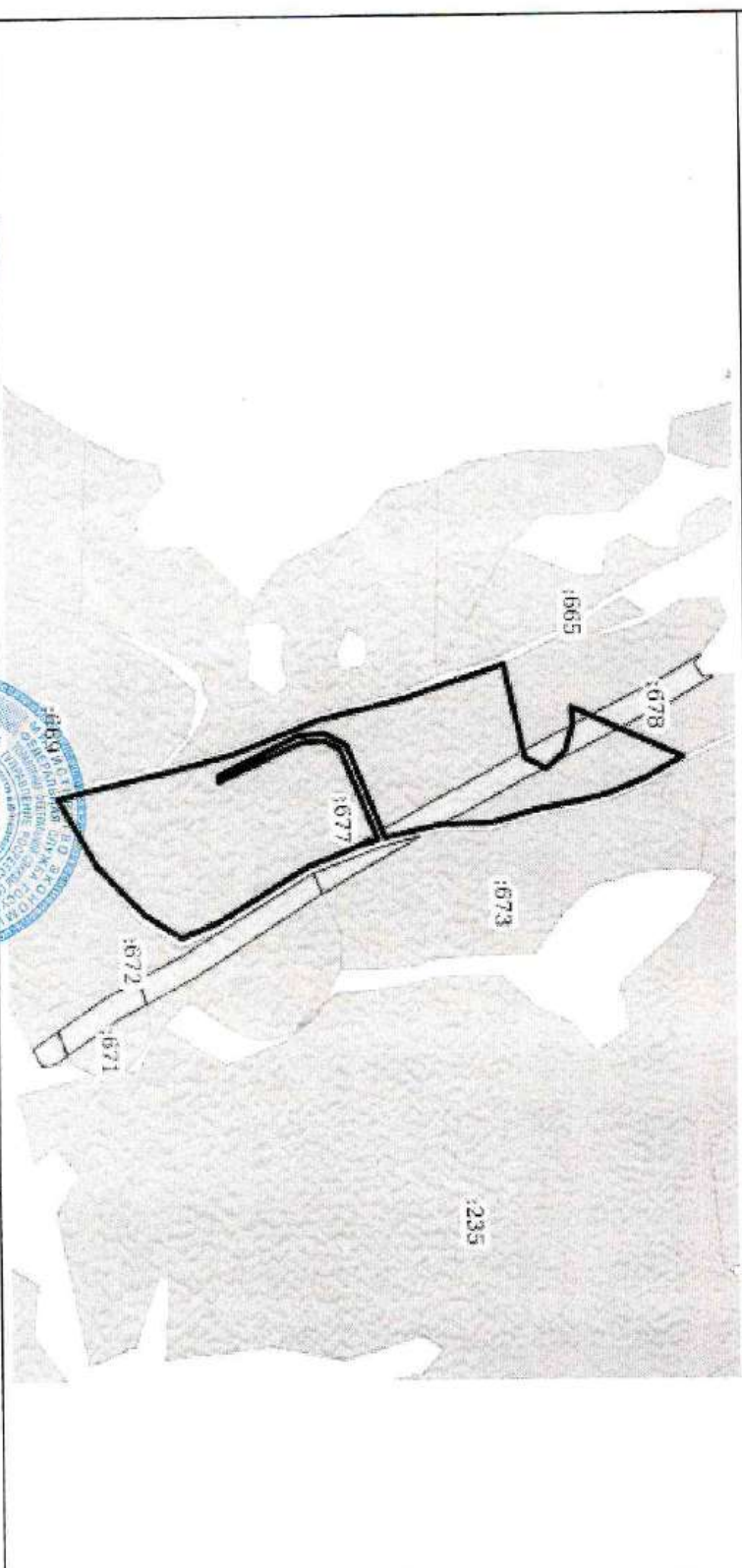


		
Подпись	подпись	инициалы, фамилия
Полное наименование должности		Лавина С.П.
Специальность		

Выписка из Единого государственного реестра недвижимости об основных характеристиках и зарегистрированных правах на объект недвижимости
Описание местоположения земельного участка

Лист № 1

Земельный участок	
вид объекта недвижимости	
Лист №1 Раздел 3	Всего листов раздела 3: 1
7 сентября 2020г.	Всего разделов: 3
Кадастровый номер:	69:34:0000020:677
Всего листов выписки: 4	
План (чертеж, схема) земельного участка	



Масштаб 1:5000	Условные обозначения:
Подпись: <i>Лабунина С.В.</i>	Подпись:
Инициалы, фамилия: Лабунина С.В.	Инициалы, фамилия:
Полное наименование должности:	

Кочина В.А.

Управление Федеральной службы государственной регистрации, кадастра и картографии по Тверской области
подпись выдвинутое органом регистрации права


Выписка из Единого государственного реестра недвижимости об основных характеристиках и зарегистрированных правах на объект недвижимости

Сведения об основных характеристиках объекта недвижимости
В Единый государственный реестр недвижимости внесены следующие сведения:

Раздел 1 Лист 1

Земельный участок		вид объекта недвижимости	
Лист №1	Раздел 1	Всего листов раздела 1: 1	Всего листов: 3
		Всего листов выписки: 4	
7 сентября 2020г:	Кадастровый номер:	69:34:0000020:723	
	Номер кадастрового квартала:	69:34:0000020	
	Дата присвоения кадастрового номера:	27.12.2011	
	Ранее присвоенный государственный учетный номер:	данные отсутствуют	
	Адрес (местоположение):	Местоположение установлено относительно ориентира, расположенного в границах участка. Почтовый адрес ориентира: обл. Тверская, р-н Торопецкий, с/пгп Понизовское, д. Знаменское (принадлежит с северной из земель совхоза "Знаменский").	
	Площадь, м2:	23002 +/- 1327	
	Кадастровая стоимость, руб:	65325 68	
	Кадастровые номера расположенных в пределах земельного участка объектов недвижимости:	данные отсутствуют	
	Категория земель:	Земли сельскохозяйственного назначения	
	Виды разрешенного использования:	для ведения сельскохозяйственного производства, для ведения сельскохозяйственного производства	
	Статус записи об объекте недвижимости:	Сведения об объекте недвижимости имеют статус "актуальные"	
	Особые отметки:	данные отсутствуют	
	Получатель выписки:	Заявитель: Викторова (представитель правообладателя), Правообладатель: Выделенный инвестиционный паев закрытого инвестиционного фонда реального "Перспектива" под управлением ООО "УК"Прайм Капитал" данные о которых устанавливаются на основании данных лицевых счетов владельцев инвестиционных паев в реестре владельцев инвестиционных паев и счетов депо владельцев инвестиционных паев, ИНН: 7718581523	

полное наименование должности:	подпись:	инициалы, фамилия:
		Добушина С.Е.
	М.П.	



Выписка из Единого государственного реестра недвижимости об основных характеристиках и зарегистрированных правах на объект недвижимости
Сведения о зарегистрированных правах

Земельный участок	
Вид объекта недвижимости	
Лист №1 Раздел 2	Всего листов раздела 2-2
	Всего разделов: 3
	Всего листов выписки: 4
7 сентября 2020:	
Катастровый номер:	69:34:0000020:723

1	Правообладатель (правообладатели):	1.1	Владельцы инвестиционных паев закрытого паевого инвестиционного фонда репнтного "Перспектива" под управлением ООО "Управляющая компания "Прагма Капитал"
2	Вид, номер и дата государственной регистрации права:	2.1	Общая долевая собственность 69:34:0000020:723-69/081/2020-8 07.09.2020 11:55:01
3	Документы-основания	3.1	Договор купли-продажи недвижимого имущества № 19-07-20-4, № 19-07-20-4, Выдан 06.08.2020
4	Ограничение прав и обременение объекта недвижимости:		не зарегистрировано
4.1	вид:		Доверительное управление
	дата государственной регистрации:		07.09.2020 11:55:01
	номер государственной регистрации:		69:34:0000020:723-69/081/2020-9
	срок, на который установлено ограничение прав и обременение объекта недвижимости:		Срок действия с 07.09.2020 по 01.05.2026
	лицо, в пользу которого установлено ограничение прав и обременение объекта недвижимости:		Общество с ограниченной ответственностью «Управляющая компания «Прагма Капитал», ИНН: 7718381523, ОГРН: 1067746469658
	основание государственной регистрации:		№ 2539, Выдан 25.02.2013 Изменения и дополнения в правила доверительного управления Закрытого паевого инвестиционного фонда репнтный "Перспектива" под управлением Общества с ограниченной ответственностью "Управляющая компания "Прагма Капитал", № 1, Выдан 14.06.2013 Изменения и дополнения в правила доверительного управления Закрытого паевого инвестиционного фонда репнтный "Перспектива" под управлением Общества с ограниченной ответственностью "Управляющая компания "Прагма Капитал", № 2, Выдан 11.11.2013 Изменения и дополнения в правила доверительного управления Закрытого паевого инвестиционного фонда репнтный "Перспектива" под управлением Общества с ограниченной ответственностью "Управляющая компания "Прагма Капитал", № 3, Выдан 15.06.2020 Изменения и дополнения в правила доверительного управления Закрытого паевого инвестиционного фонда репнтный "Перспектива" под управлением Общества с ограниченной ответственностью "Управляющая компания "Прагма Капитал", № 4, Выдан 17.08.2020

Полное наименование должности	подпись	инициалы, фамилия
Регистратор		Добудина СВ
	МП	



Земельный участок
вид объекта недвижимости

Лист №2 Раздел 2 Всего листов раздела 2: 2 Всего разделов: 3 Всего листов выписки: 4

7 сентября 2020г. Кадастровый номер: 69:34:0000020:723

5	Сведения о наличии решения об изъятии объекта недвижимости для государственных и муниципальных нужд.	данные отсутствуют
6	Сведения об осуществлении государственной регистрации сделки, права, ограничения права без необходимого в силу закона согласия третьего лица, органа.	данные отсутствуют

Лист 3

Копия


Подпись

полное наименование должности подпись инициалы, фамилия

Ильина СВ



Выписка из Единого государственного реестра недвижимости об основных характеристиках и зарегистрированных правах на объект недвижимости
Описание местоположения земельного участка

Раздел 3 Лист 4

Земельный участок			
Вид объекта недвижимости			
Лист №1 Раздел 3	Всего листов раздела 3: 1	Всего разделов: 3	Всего листов выписки: 4
7 сентября 2020г.			
Кадастровый номер:		69:34:0000020:723	
План (чертеж, схема) земельного участка			

Масштаб 1:3000

Условные обозначения:

ПОЛНОЕ НАИМЕНОВАНИЕ ДОЛЖНОСТИ	ПОДПИСЬ	ИННИЦИАЛЫ, ФАМИЛИЯ
Должность		Добудина С.В.

М.П. (Official seal of the cadastral office)

Ковалев Р.В.

Управление Федеральной службы государственной регистрации, кадастра и картографии по Тверской области
Подольское межрайонное отделение для регистрации прав

Выписка из Единого государственного реестра недвижимости об основных характеристиках и зарегистрированных правах на объект недвижимости

Сведения об основных характеристиках объекта недвижимости
В Единый государственный реестр недвижимости внесены следующие сведения:

		Раздел 1 Лист 1	
		Земельный участок	
		вид объекта недвижимости	
Лист №1 Раздел 1	Всего листов раздела 1: 1	Всего разделов: 3	Всего листов выписки: 4
4 сентября 2020г.			
Кадастровый номер:	69:34:0000020:657		
Номер кадастрового квартала:	69:34:0000020		
Дата присвоения кадастрового номера:	19.11.2009		
Ранее присвоенный государственный учетный номер:	данные отсутствуют		
Адрес (местоположение):	Местоположение установлено относительно ориентира, расположенного за пределами участка. Ориентир д. Знаменское. Участок находится примерно в 100 м, по направлению на северо-запад от ориентира. Почтовый адрес ориентира: Тверская область, р-н. Торопецкий, с/п. Понизовское, д. Знаменское.		
Площадь, м.кв.:	7702 +/- 768		
Кадастровая стоимость, руб.:	21 873,68		
Кадастровые номера расположенных в пределах земельного участка объектов недвижимости:	данные отсутствуют		
Категория земель:	Земли сельскохозяйственного назначения		
Вид разрешенного использования:	для ведения сельскохозяйственного производства, для ведения сельскохозяйственного производства		
Статус записи об объекте недвижимости:	Сведения об объекте недвижимости имеют статус "актуальные"		
Особые отметки:	данные отсутствуют		
Получатель выписки:	Заяв. Аллонина Виктория (представитель правообладателя), Правообладатель: Владыцкая инвестиционных паев закрытого паевого инвестиционного фонда реального "Перспектива" под управлением ООО "УК"Правда Капитал", данные о которых устанавливаются на основании данных лицевых счетов вкладывателей инвестиционных паев в реестре вкладывателей инвестиционных паев и счетов депо вкладывателей инвестиционных паев, ИНН: 7718581523		

полное наименование "Объект недвижимости" - Эксперт	подпись	инициалы, фамилия
Выдана		Якушина С.А.






Выписка из Единого государственного реестра недвижимости об основных характеристиках и зарегистрированных правах на объект недвижимости
Сведения о зарегистрированных правах

Лист 2 Лист 2

Земельный участок	
Вид объекта недвижимости	
Лист №1 Раздел 2	Всего листов раздела 2: 2
Всего разделов: 3	
Всего листов выписки: 4	
4 сентября 2020г.	
Календарный номер:	69-34:0000020:657

1	Правообладатель (правообладатели):	1.1	Владельцы инвестиционных паев закрытого паевого инвестиционного фонда реального "Перспектива" под управлением ООО "Управляющая компания "Трайга Капитал"
2	Вид, номер и дата государственной регистрации права:	2.1	Общая долевая собственность 69-34:0000020:657-69/081/2020-14 04.09.2020 12:28:01
3	Документы-основания	3.1	Договор купли-продажи недвижимого имущества № 19-07-20-4, № 19-07-20-4. Выдан 06.08.2020
4	Ограничение прав и обременение объекта недвижимости:	не зарегистрировано	
4.1	вид:	Доверительное управление	
	дата государственной регистрации:	04.09.2020 12:28:01	
	номер государственной регистрации:	69-34:0000020:657-69/081/2020-15	
	срок, на который установлено ограничение прав и обременение объекта недвижимости:	Срок действия с 04.09.2020 по 01.05.2026	
	лицо, в пользу которого установлено ограничение прав и обременение объекта недвижимости:	Общество с ограниченной ответственностью «Управляющая компания «Трайга Капитал», ИНН: 7718581523, ОГРН: 1067746469658	
	основание государственной регистрации:	Правила доверительного управления Закрытым паевым инвестиционным фондом реального "Перспектива" № 2539, Выдан 25.02.2013	
		Изменения и дополнения вносимые в правила доверительного управления Закрытого паевого инвестиционного фонда реального "Перспектива" под управлением Общества с ограниченной ответственностью "Управляющая компания "Трайга Капитал", № 1, Выдан 14.06.2013	
		Изменения и дополнения вносимые в правила доверительного управления Закрытого паевого инвестиционного фонда реального "Перспектива" под управлением Общества с ограниченной ответственностью "Управляющая компания "Трайга Капитал", № 2, Выдан 11.11.2013	
		Изменения и дополнения вносимые в правила доверительного управления Закрытого паевого инвестиционного фонда реального "Перспектива" под управлением Общества с ограниченной ответственностью "Управляющая компания "Трайга Капитал", № 3, Выдан 13.06.2020	
		Изменения и дополнения вносимые в правила доверительного управления Закрытого паевого инвестиционного фонда реального "Перспектива" под управлением Общества с ограниченной ответственностью "Управляющая компания "Трайга Капитал", № 4, Выдан 17.08.2020	

полное наименование должности специалиста	подпись	инициалы, фамилия
Выдана		Добушова СВ



Лист 3

Земельный участок	
вид объекта недвижимости	
Лист №2 Раздел 2	Всего листов раздела 2: 2
	Всего разделов: 3
	Всего листов выписки: 4
4 сентября 2020г.	Кадастровый номер: 69:34:0000020:657
5	Сведения о наличии решения об изъятии объекта недвижимости для государственных и муниципальных нужд:
	данные отсутствуют
6	Сведения об осуществлении государственной регистрации сделки, права, ограничения права без необходимого в силу закона согласия третьего лица, органа:
	данные отсутствуют

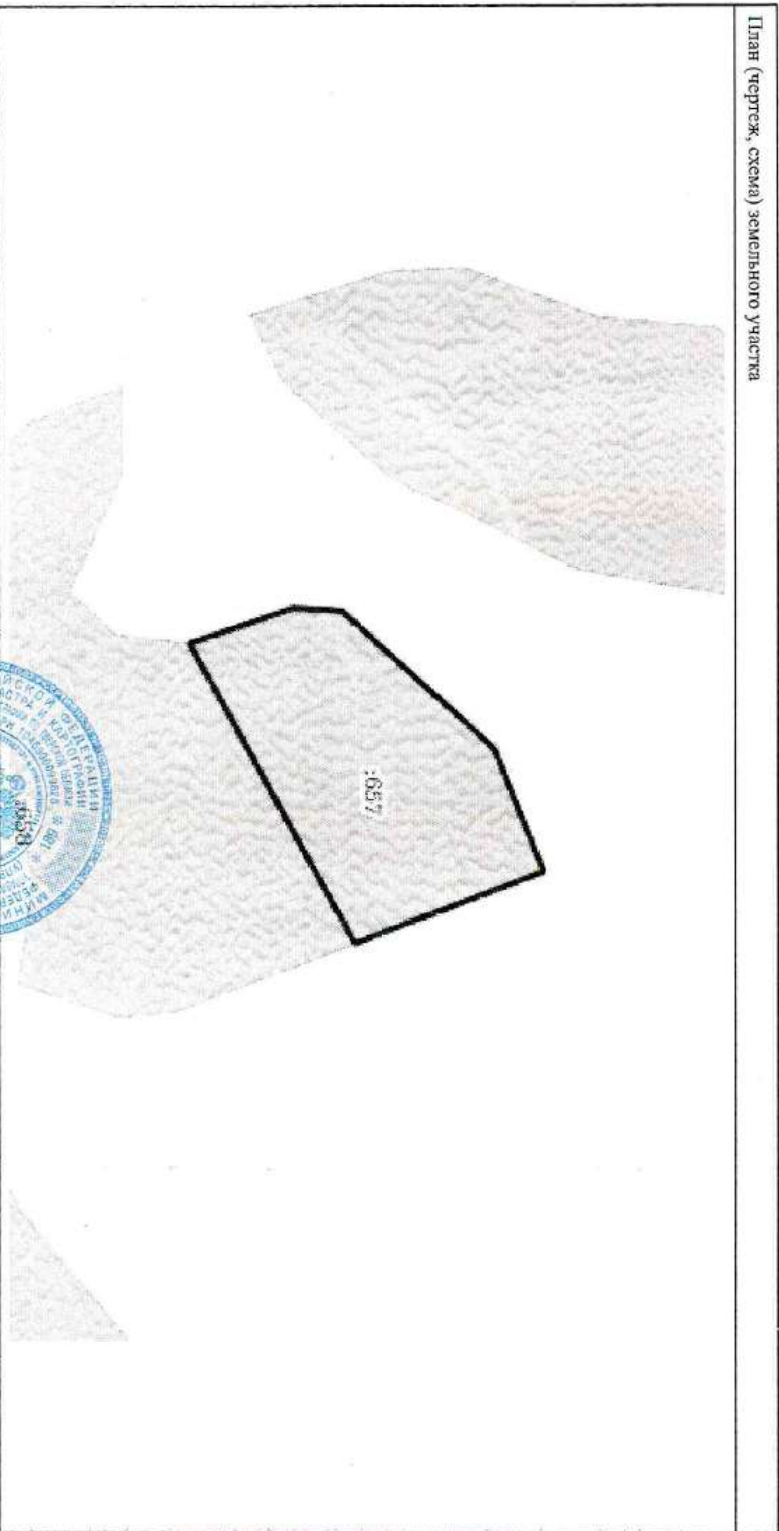


Кочетков Роман

полное наименование должности - <i>Бухгалтер</i>	подпись: <i>М.П.</i>	инициалы, фамилия: <i>Лягушова С.М.</i>
--	----------------------	---



Раздел 3 Лист 4

Выписка из Единого государственного реестра недвижимости об основных характеристиках и зарегистрированных правах на объект недвижимости
Описание местоположения земельного участка

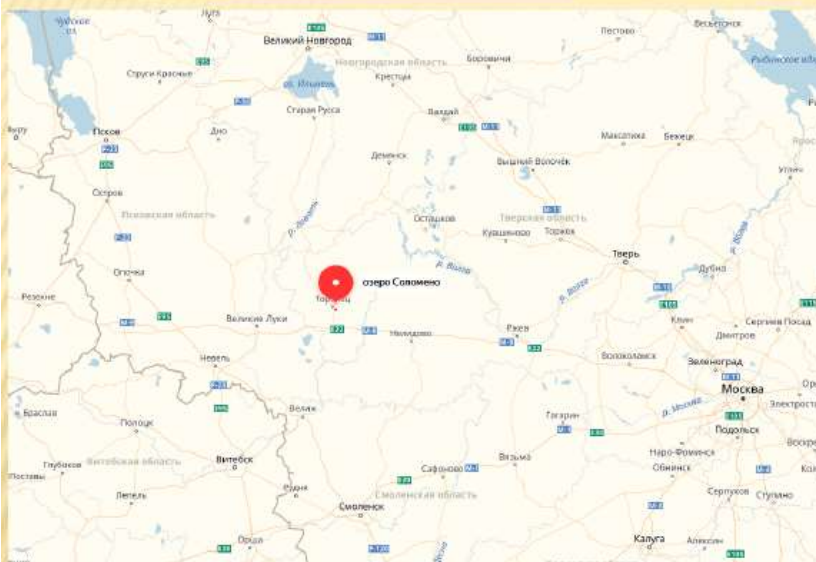
Земельный участок			
вид объекта недвижимости			
Лист №1 Раздел 3	Всего листов раздела 3: 1	Всего разделов: 3	Всего листов выписки: 4
4 сентября 2020г.			
Кадастровый номер:		69:34:0000020:657	
План (чертеж, схема) земельного участка			
			
Масштаб 1:2000		Основные обозначения:	
Выпущен	подпись		
полное наименование должности - Эксперт		инициалы, фамилия	
			




ЗЕМЕЛЬНЫЙ МАССИВ ПОД ПОМЕСТЬЯ РЯДОМ С ОЗЕРОМ СОЛОМЕНО



ОПИСАНИЕ УЧАСТКОВ



Часть участков расположена в непосредственной близости от озера Соломено – в 100 метрах

Земельный массив расположен в Торопецком р-не Тверской области, недалеко от трассы М9, между городами Ржев и Великие Луки, вблизи деревень Знаменское и Покровское. Состоит из 2х удаленных друг от друга площадок.

Первая площадка общей площадью 55 га находится в непосредственной близости от озера Соломено, вблизи д.Знаменское. Эта часть участков подойдет тем, кто любит рыбалку и отдых на воде.

Вторая площадка общей площадью 44 га находится в уединенном месте, внутри лесного массива, вблизи д.Покровское. Эта часть участков подойдет тем, кто любит тишину и единение с природой.

Ко всем участкам ведет асфальтированная дорога.

ФОТОГРАФИИ УЧАСТКОВ У Д. ПОКРОВСКОЕ



КОНЦЕПЦИЯ ПРОЕКТА

- ✦ Концепцией проекта предусмотрено создание нескольких автономных поселков с участками под поместья. Средняя площадь участка составит около 1 гектара.
- ✦ Что такое поместье - это участок земли не менее одного гектара, на котором человек своими руками высаживает лес, сад, живую изгородь, копает пруд, колодец, строит дом, беседку, баню, обустроивает места отдыха, закладывает огород. Для создания родового поместья достаточно одного гектара. Один гектар – это не мистическое число, а рациональное.
- ✦ Для жизни в поместье не нужно переводить участки в дорогие категории: ИЖС или дачное строительство. Их можно делать на участках ЛПХ (личное подсобное хозяйство)

Площадь, га	99
Инфраструктура, %	10%
Инфраструктура, га	9,9
Участки под застройку, га	89,1
Средняя площадь участка, соток	100
Количество участков, шт.	89

ВАРИАНТЫ ПОМЕЩЬЯ У ОЗЕРА



УЧАСТКИ У ОЗЕРА

п/п	Кадастровый №	Адрес	S, га
1	69:34:0000020:657	Знаменское	0,7702
2	69:34:0000020:658	Знаменское	1,8165
3	69:34:0000020:659	Знаменское	1,8207
4	69:34:0000020:660	Знаменское	1,82
5	69:34:0000020:661	Знаменское	1,0702
6	69:34:0000020:665	Знаменское	1,0403
7	69:34:0000020:666	Знаменское	0,6001
8	69:34:0000020:667	Знаменское	1,4303
9	69:34:0000020:668	Знаменское	4,0104
10	69:34:0000020:669	Знаменское	2,9608
11	69:34:0000020:670	Знаменское	4,6603
12	69:34:0000020:671	Знаменское	0,5002
13	69:34:0000020:672	Знаменское	3,5802
14	69:34:0000020:673	Знаменское	2,8506
15	69:34:0000020:674	Знаменское	1,4005
16	69:34:0000020:675	Знаменское	1,4006
17	69:34:0000020:676	Знаменское	2,6202
18	69:34:0000020:677	Знаменское	4,94
19	69:34:0000020:678	Знаменское	2,2001
20	69:34:0000020:714	Знаменское	1,1703
21	69:34:0000020:715	Знаменское	0,8602
22	69:34:0000020:716	Знаменское	1,17
23	69:34:0000020:719	Знаменское	4,0001
24	69:34:0000020:722	Знаменское	2,8003
25	69:34:0000020:723	Знаменское	2,3002
26	69:34:0000020:728	Знаменское	0,3003
27	69:34:0000020:730	Знаменское	1,1702
	ИТОГО		55,2638

Копия документа

ВАРИАНТЫ ПОМЕЩЕНИЯ В ЛЕСУ



УЧАСТКИ В ЛЕСУ

п/п	Кадастровый №	Адрес	S, га
1	69:34:0000020:684	Покровское	4,6005
2	69:34:0000020:685	Покровское	3,0005
3	69:34:0000020:686	Покровское	3,4003
4	69:34:0000020:687	Покровское	5,6002
5	69:34:0000020:688	Покровское	5,8005
6	69:34:0000020:689	Покровское	2,729
7	69:34:0000020:690	Покровское	4,8004
8	69:34:0000020:691	Покровское	4,7004
9	69:34:0000020:692	Покровское	9,728
	ИТОГО		44

ВЫРУЧКА ПО ПРОЕКТУ

- ✦ Проектом предусмотрено минимальное вложение в инфраструктуру поселков – только электричество и внутрипоселковые дороги. Остальные инженерные блага наши помещики будут делать себе сами в зависимости от собственных нужд и потребностей.
- ✦ Срок реализации поместий составляет 3 года.

Количество участков, шт.	89
Средняя цена участка, руб.	2 000 000
Затраты на инфраструктуру на участок, руб.	300 000
Общие затраты, руб.	26 700 000
Прибыль от 1 участка, руб.	1 700 000
Прибыль проекта (ЕБИТДА), руб.	151 300 000



2015.05.12

Руководителю Администрации
Торопецкого Района
Тверской области
Бриж А.Г.

Уважаемый Александр Григорьевич

Довожу до Вашего сведения, что я являюсь собственником земельных участков сельскохозяйственного назначения, расположенных в Вашем районе. Все участки представляют собой два отдельных массива общей площадью 99 гектар, и включают следующие отдельные земельные участки:

п/п	Кадастровый №	Адрес	S, га
1	69:34:0000020:657	Знаменское	0,7702
2	69:34:0000020:658	Знаменское	1,8165
3	69:34:0000020:659	Знаменское	1,8207
4	69:34:0000020:660	Знаменское	1,82
5	69:34:0000020:661	Знаменское	1,0702
6	69:34:0000020:665	Знаменское	1,0403
7	69:34:0000020:666	Знаменское	0,6001
8	69:34:0000020:667	Знаменское	1,4303
9	69:34:0000020:668	Знаменское	4,0104
10	69:34:0000020:669	Знаменское	2,9608
11	69:34:0000020:670	Знаменское	4,6603
12	69:34:0000020:671	Знаменское	0,5002
13	69:34:0000020:672	Знаменское	3,5802
14	69:34:0000020:673	Знаменское	2,8506
15	69:34:0000020:674	Знаменское	1,4005
16	69:34:0000020:675	Знаменское	1,4006
17	69:34:0000020:676	Знаменское	2,6202
18	69:34:0000020:677	Знаменское	4,94
19	69:34:0000020:678	Знаменское	2,2001
20	69:34:0000020:714	Знаменское	1,1703
21	69:34:0000020:715	Знаменское	0,8602
22	69:34:0000020:716	Знаменское	1,17
23	69:34:0000020:719	Знаменское	4,0001
24	69:34:0000020:722	Знаменское	2,8003
25	69:34:0000020:723	Знаменское	2,3002
26	69:34:0000020:728	Знаменское	0,3003
27	69:34:0000020:730	Знаменское	1,1702
ИТОГО			55,2638

Копия В.И.С.С.


Администрация
Торопецкого района
№ 215
21.05.2015

п/п	Кадастровый №	Адрес	S, га
1	69:34:0000020:684	Покровское	4,6005
2	69:34:0000020:685	Покровское	3,0005
3	69:34:0000020:686	Покровское	3,4003
4	69:34:0000020:687	Покровское	5,6002
5	69:34:0000020:688	Покровское	5,8005
6	69:34:0000020:689	Покровское	2,729
7	69:34:0000020:690	Покровское	4,8004
8	69:34:0000020:691	Покровское	4,7004
9	69:34:0000020:692	Покровское	9,728
ИТОГО			44

Земельный массив расположен в Торопецком р-не Тверской области, недалеко от трассы М9, между городами Ржев и Великие Луки, вблизи деревень Знаменское и Покровское. Состоит из 2х удаленных друг от друга массивов.

Первый массив общей площадью 55 га находится в непосредственной близости от озера Соломено, вблизи д. Знаменское. Эта часть участков подойдет тем, кто любит рыбалку и отдых на воде.

Второй массив общей площадью 44 га находится в уединенном месте, внутри лесного массива, вблизи д. Покровское. Эта часть участков подойдет тем, кто любит тишину и единение с природой.

Ко всем участкам ведет асфальтированная дорога.

В течении пяти лет я планирую привлечь инвесторов, юридических и физических лиц для освоения указанных участков с целью застройки их загородными Усадьбами. В соответствии с подготовленной концепцией развития этих земельных массивов. По предварительным расчетам реализация этого проекта позволит повысить кадастровую стоимость более чем в двадцать раз, кроме того за время выполнения проекта налоговые платежи составят около 10 млн. рублей в год. Прошу Вас, в обеспечение «Плана мероприятий по совершенствованию правового регулирования земельных отношений» № 2413-р от 08 ноября 2018 года, предусмотреть в проектах документов по проектированию и развитию территории размещения на этих землях Загородных усадеб. Заявления по изменению разрешенного использования и категории земель, в соответствии с Федеральным законом №172-ФЗ «О переводе земель или земельных участков из одной категории в другую» от 21.12.2004., при необходимости будут представлены мной после подготовки рабочего проекта «Усадеб».

С уважением

Тихонов Алексей Михайлович